

Утверждена
Постановлением администрации
муниципального образования
Темрюкский район
от " _____ " _____ 20__ г. № _____

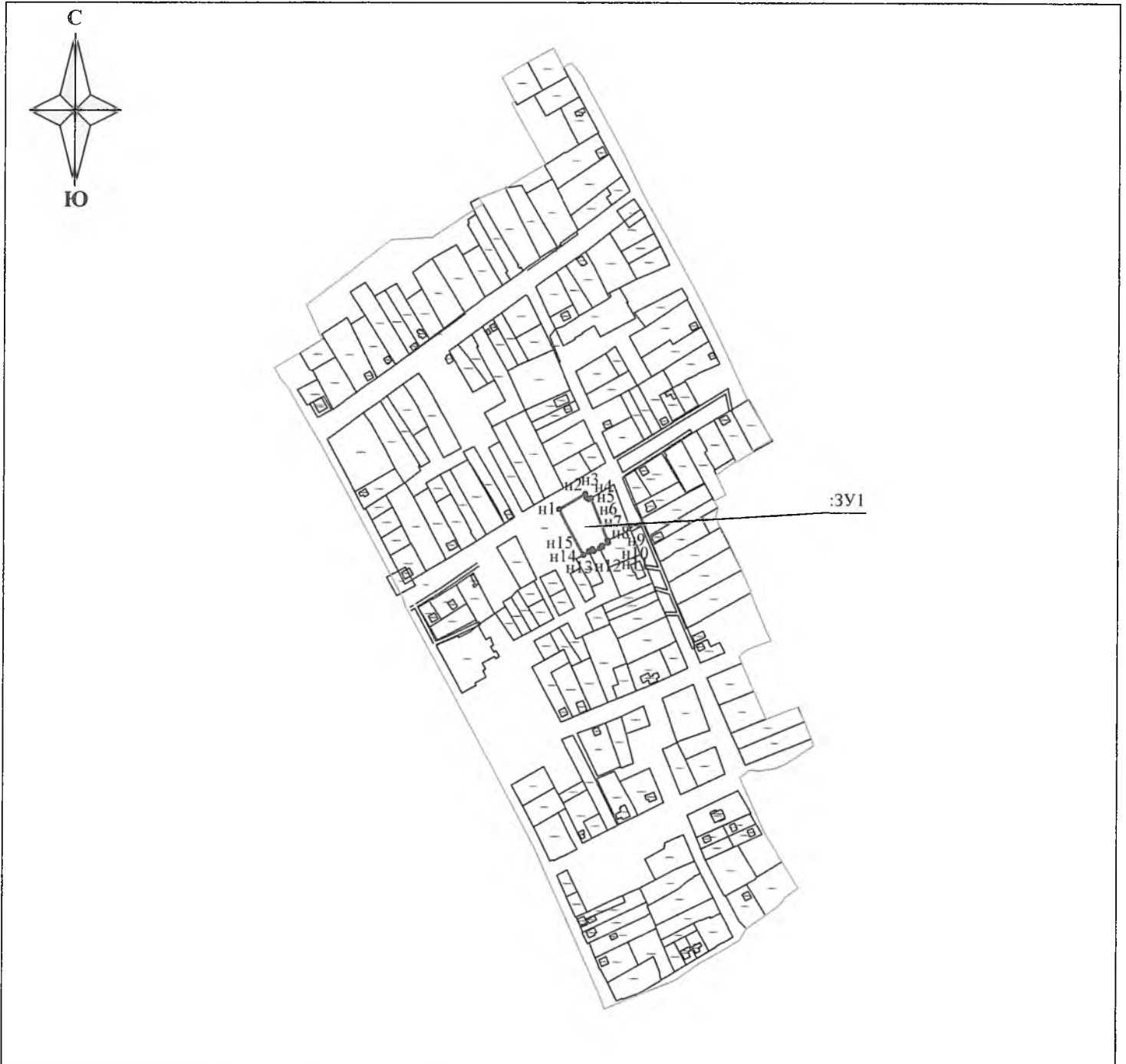
Схема расположения земельного участка
на кадастровом плане (карте) территории в кадастровом квартале 23:30:0303004

Обозначение земельного участка 23:30:0303004:ЗУ1		
Площадь земельного участка : 2556 кв.м.		
Обозначение характерных точек границ	Координаты, м	
	X	Y
1	2	3
н1	510804.86	1231731.46
н2	510821.81	1231760.43
н3	510824.43	1231765.08
н4	510820.28	1231766.33
н5	510818.39	1231769.19
н6	510819.59	1231771.89
н7	510766.50	1231793.25
н8	510766.23	1231792.97
н9	510763.57	1231794.04
н10	510760.01	1231785.96
н11	510758.34	1231786.60
н12	510756.83	1231783.34
н13	510758.81	1231782.38
н14	510752.39	1231769.93
н15	510748.29	1231762.72
н1	510804.86	1231731.46

Утверждена
Постановлением администрации
муниципального образования
Темрюкский район
от " " 20 г. №

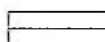
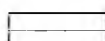
Схема расположения земельного участка
на кадастровом плане (карте) территории в кадастровом квартале 23:30:0303004

Система координат МСК-23



Масштаб 1:10000

Условные обозначения:

-  — граница образуемого земельного участка
-  — граница кадастрового квартала

- :ЗУ1 — обозначение образуемого земельного участка
- н1 — обозначение характерной точки образуемого земельного участка