



**АДМИНИСТРАЦИЯ МУНИЦИПАЛЬНОГО ОБРАЗОВАНИЯ  
ТЕМРЮКСКИЙ РАЙОН**

**ПОСТАНОВЛЕНИЕ**

от 21.09.2018

№ 1236

г. Темрюк

**О проведении публичных слушаний по проекту планировки территории (проект планировки, проект межевания) в целях реконструкции линейных объектов газопровода высокого давления от ст. Тамань до энергоблока «Таманской базы сжиженных углеводородных газов» и водопровода от ст. Тамань до энергоблока «Таманской базы сжиженных углеводородных газов», расположенных на территории Таманского сельского поселения Темрюкского района Краснодарского края**

На основании статей 42, 43, 45, 46 Градостроительного кодекса Российской Федерации, Федерального закона от 6 октября 2003 года № 131-ФЗ «Об общих принципах организации местного самоуправления в Российской Федерации», Устава муниципального образования Темрюкский район, решения XII сессии Совета муниципального образования Темрюкский район VI созыва от 29 апреля 2016 года № 123 «Об утверждении Положения о порядке проведения публичных слушаний на территории муниципального образования Темрюкский район», приказа ЗАО «Таманьнефтегаз» от 3 мая 2018 года № 1-173 «О принятии решения о подготовке документации по планировке территории (проект планировки, проект межевания) в целях реконструкции линейных объектов газопровода высокого давления от ст. Тамань до энергоблока «Таманской базы сжиженных углеводородных газов» и водопровода от ст. Тамань до энергоблока «Таманской базы сжиженных углеводородных газов», расположенных на территории Таманского сельского поселения Темрюкского района Краснодарского края», **п о с т а н о в л я ю:**

1. Назначить проведение публичных слушаний по проекту планировки территории (проект планировки, проект межевания) в целях реконструкции линейных объектов газопровода высокого давления от ст. Тамань до энергоблока «Таманской базы сжиженных углеводородных газов» и водопровода от ст. Тамань до энергоблока «Таманской базы сжиженных углеводородных газов», расположенных на территории Таманского сельского поселения Темрюкского района Краснодарского края (приложение № 1), на 9 ноября 2018 года, начало в 14-30 часов.

Местом проведения публичных слушаний определить актовый зал администрации Таманского сельского поселения по адресу: Российская

Федерация, Краснодарский край, Темрюкский район, ст-ца Тамань, ул. Карла Маркса, 106.

2. Создать оргкомитет по проведению публичных слушаний и утвердить его состав (приложение № 2).

3. Создать рабочую группу по учету предложений и проведению публичных слушаний и утвердить её состав (приложение № 3).

4. Утвердить и опубликовать порядок учета предложений и участия граждан в обсуждении проекта (приложение № 4).

5. Установить, что предложения, замечания и заявки на участие в публичных слушаниях по проекту планировки территории (проект планировки, проект межевания) в целях реконструкции линейных объектов газопровода высокого давления от ст. Тамань до энергоблока «Таманской базы сжиженных углеводородных газов» и водопровода от ст. Тамань до энергоблока «Таманской базы сжиженных углеводородных газов», расположенных на территории Таманского сельского поселения Темрюкского района Краснодарского края, принимаются в письменной форме со дня опубликования настоящего постановления до 9 ноября 2018 года. Предложения, замечания и заявки принимаются в рабочие дни по адресу: Российская Федерация, Краснодарский край, Темрюкский район, г. Темрюк, ул. Ленина, 14, каб. 21, с 08-00 до 17-00 часов.

6. Организовать проведение экспозиции проекта планировки территории (проект планировки, проект межевания) в целях реконструкции линейных объектов газопровода высокого давления от ст. Тамань до энергоблока «Таманской базы сжиженных углеводородных газов» и водопровода от ст. Тамань до энергоблока «Таманской базы сжиженных углеводородных газов», расположенных на территории Таманского сельского поселения Темрюкского района Краснодарского края, подлежащего рассмотрению на публичных слушаниях, в рабочие дни с 08.00 до 17.00 в управлении архитектуры и градостроительства администрации муниципального образования Темрюкский район по адресу: Российская Федерация, Краснодарский край, г. Темрюк, ул. Ленина, 14, каб. 21.

7. Отделу по взаимодействию со СМИ (Кистанова) официально опубликовать настоящее постановление в периодическом печатном издании газете Темрюкского района «Тамань» и официально опубликовать (разместить) на официальном сайте муниципального образования Темрюкский район в информационно-телекоммуникационной сети «Интернет».

8. Контроль за выполнением настоящего постановления возложить на заместителя главы муниципального образования Темрюкский район Е.П. Пронько.

9. Постановление вступает в силу на следующий день после его официального опубликования.

Глава муниципального образования  
Темрюкский район



Ф.В. Бабенков


















Сводная таблица

№ п/п	Наименование объекта	Материал	Срок службы, лет
1	Асфальт	Асфальт	10
2	Бетон	Бетон	25
3	Кирпич	Кирпич	25
4	Стекло	Стекло	10
5	Металл	Металл	10
6	Пластик	Пластик	10
7	Дерево	Дерево	10
8	Грунт	Грунт	10
9	Вода	Вода	10
10	Воздух	Воздух	10

Технические характеристики

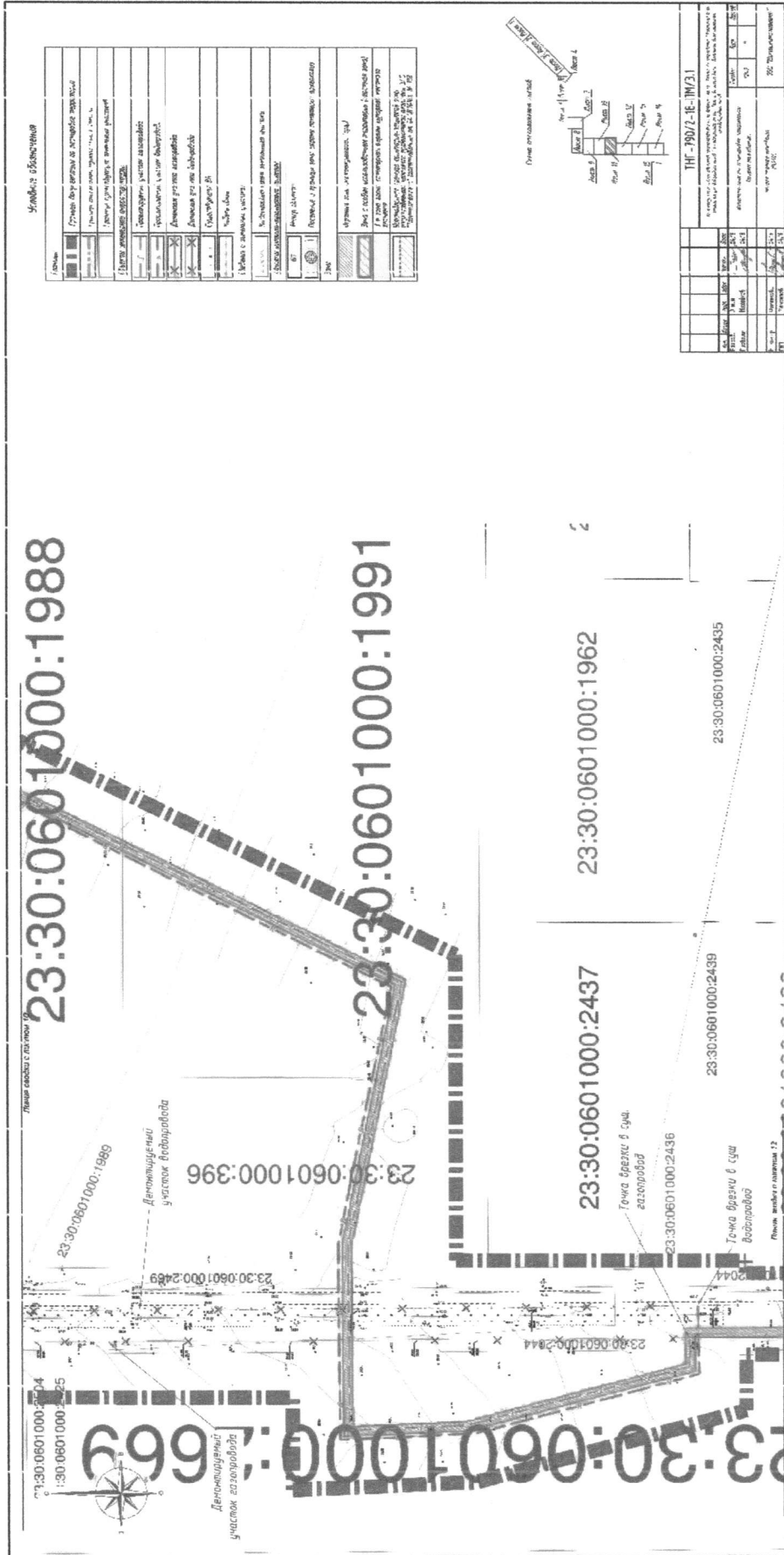
№ п/п	Наименование	Единица измерения	Значение
1	Площадь застройки	кв. м	1000
2	Объем застройки	куб. м	1000
3	Средняя высота	м	10
4	Средняя плотность	чел./га	100
5	Средняя скорость движения	км/ч	10
6	Средняя температура	градусы Цельсия	10
7	Средняя влажность	%	10
8	Средняя освещенность	лк	10
9	Средняя температура воздуха	градусы Цельсия	10
10	Средняя температура воды	градусы Цельсия	10
11	Средняя температура почвы	градусы Цельсия	10
12	Средняя температура воздуха	градусы Цельсия	10
13	Средняя температура воды	градусы Цельсия	10
14	Средняя температура почвы	градусы Цельсия	10
15	Средняя температура воздуха	градусы Цельсия	10
16	Средняя температура воды	градусы Цельсия	10
17	Средняя температура почвы	градусы Цельсия	10
18	Средняя температура воздуха	градусы Цельсия	10
19	Средняя температура воды	градусы Цельсия	10
20	Средняя температура почвы	градусы Цельсия	10

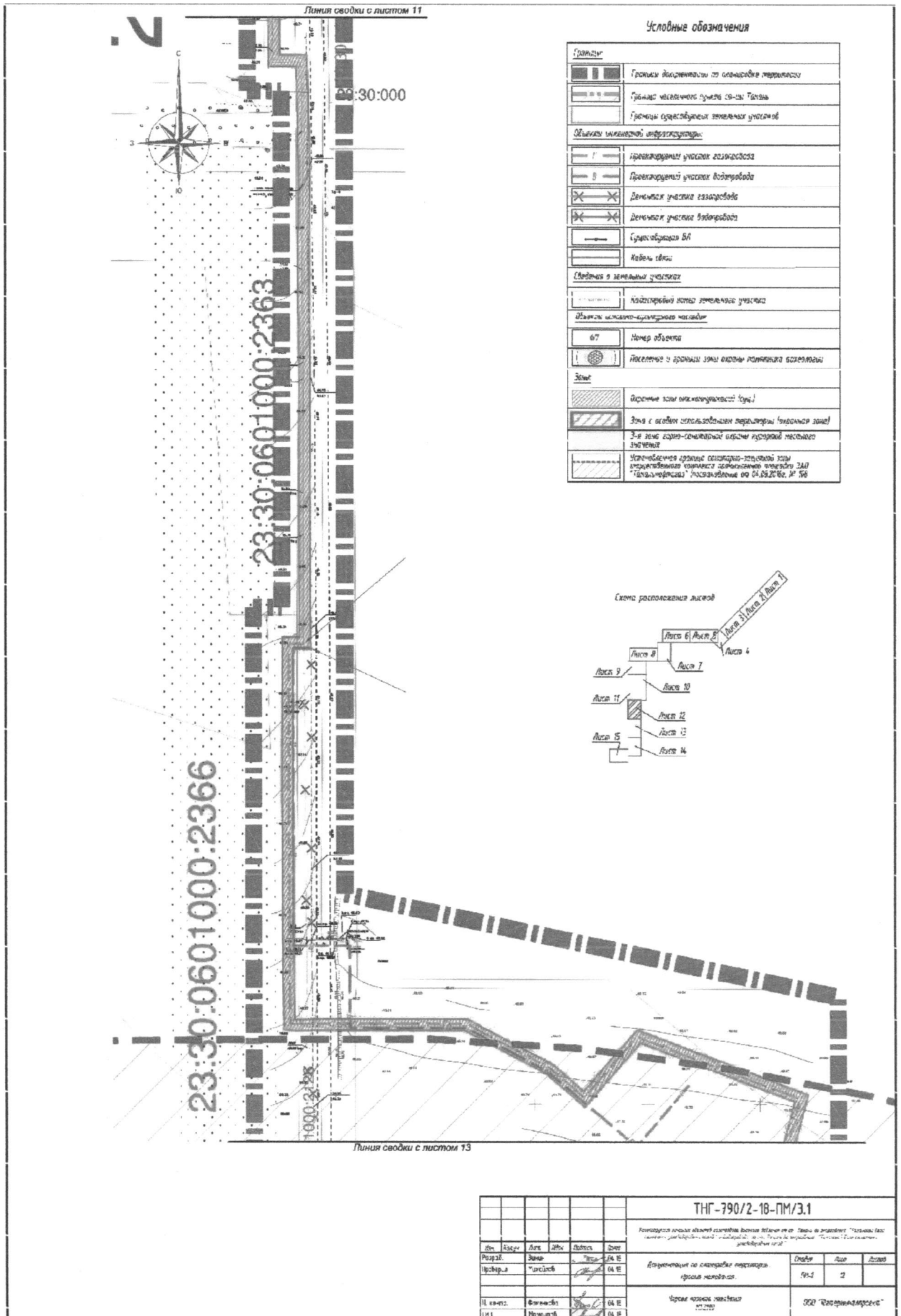
ИЛ - 500/2-ИИ/21

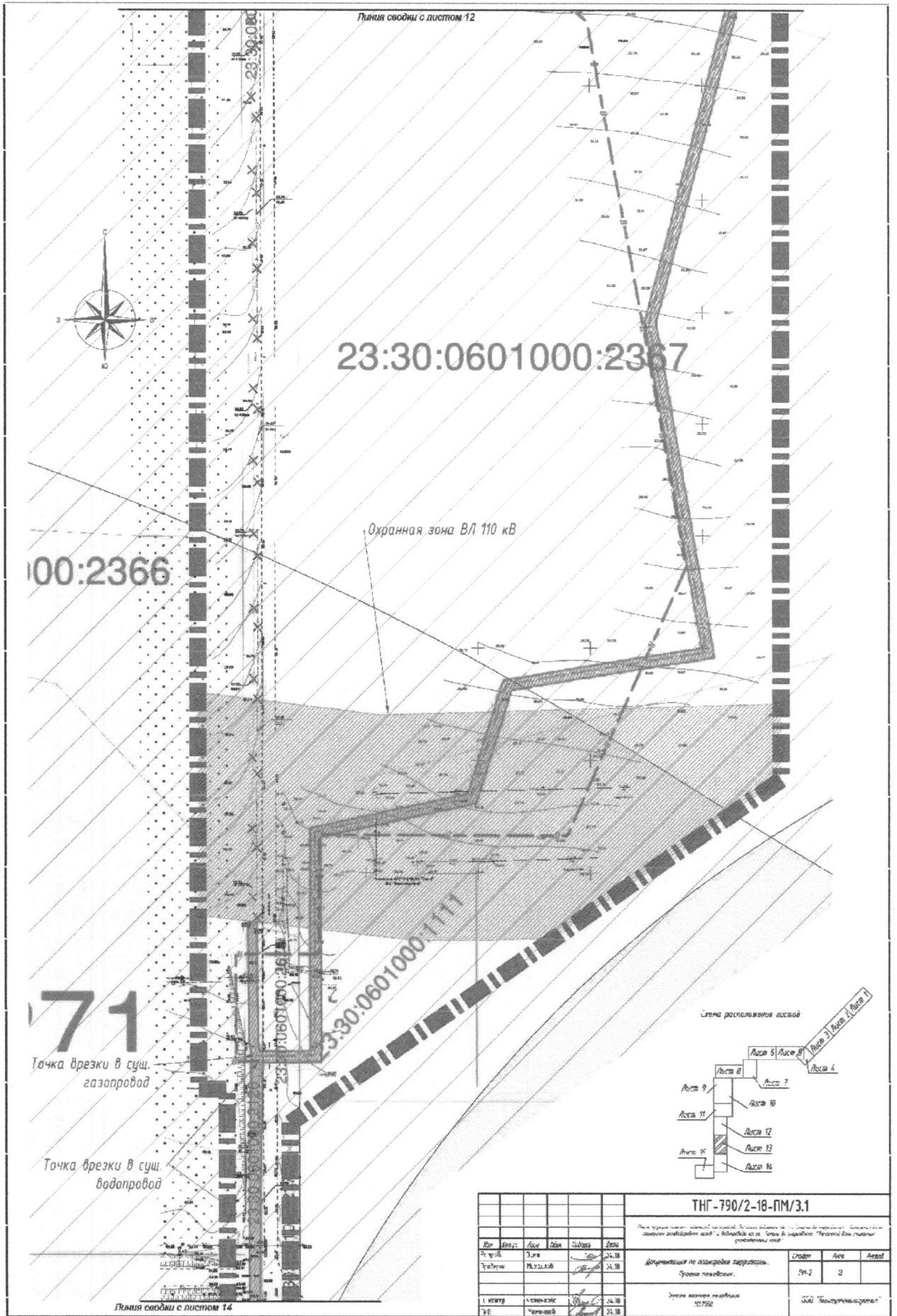
№ п/п	Наименование	Единица измерения	Значение
1	Площадь застройки	кв. м	1000
2	Объем застройки	куб. м	1000
3	Средняя высота	м	10
4	Средняя плотность	чел./га	100
5	Средняя скорость движения	км/ч	10
6	Средняя температура	градусы Цельсия	10
7	Средняя влажность	%	10
8	Средняя освещенность	лк	10
9	Средняя температура воздуха	градусы Цельсия	10
10	Средняя температура воды	градусы Цельсия	10
11	Средняя температура почвы	градусы Цельсия	10
12	Средняя температура воздуха	градусы Цельсия	10
13	Средняя температура воды	градусы Цельсия	10
14	Средняя температура почвы	градусы Цельсия	10
15	Средняя температура воздуха	градусы Цельсия	10
16	Средняя температура воды	градусы Цельсия	10
17	Средняя температура почвы	градусы Цельсия	10
18	Средняя температура воздуха	градусы Цельсия	10
19	Средняя температура воды	градусы Цельсия	10
20	Средняя температура почвы	градусы Цельсия	10















ПРИЛОЖЕНИЕ № 2

УТВЕРЖДЕН  
постановлением администрации  
муниципального образования  
Темрюкский район  
от 21.09.2018 № 1236

**СОСТАВ**  
**оргкомитета по проведению публичных слушаний**

Турлюн  
Игорь Владимирович — начальник управления архитектуры и градостроительства администрации муниципального образования Темрюкский район, главный архитектор района, председатель оргкомитета;

Выгулярова  
Наталья Александровна — главный специалист управления архитектуры и градостроительства администрации муниципального образования Темрюкский район, секретарь оргкомитета.

Каминская  
Надежда Михайловна — ведущий специалист управления архитектуры и градостроительства администрации муниципального образования Темрюкский район, секретарь оргкомитета.

Члены оргкомитета:

Бокарева  
Софья Борисовна — главный специалист управления архитектуры и градостроительства администрации муниципального образования Темрюкский район;

Ветрова  
Валерия Сергеевна — начальник правового управления администрации муниципального образования Темрюкский район;

Пронько  
Евгений Петрович — заместитель главы муниципального образования Темрюкский район;

Усенко  
Антон Владимирович — директор муниципального казенного учреждения «Архитектурный центр» муниципального образования Темрюкский район (по согласованию), эксперт по проведению публичных слушаний.

Заместитель главы  
муниципального образования  
Темрюкский район



Е.П. Пронько

ПРИЛОЖЕНИЕ № 3

УТВЕРЖДЕН  
постановлением администрации  
муниципального образования  
Темрюкский район  
от 21.09.2018 № 1236

**СОСТАВ**  
**рабочей группы по учету предложений и проведению публичных**  
**слушаний**

Рыбченко  
Ольга Сергеевна

— главный специалист управления архитектуры  
и градостроительства администрации  
муниципального образования Темрюкский  
район;

Шкаева  
Надежда Дмитриевна

— ведущий специалист казенного учреждения  
«Архитектурный центр» муниципального  
образования Темрюкский район  
(по согласованию).

Заместитель главы  
муниципального образования  
Темрюкский район



Е.П. Пронько

УТВЕРЖДЕН  
постановлением администрации  
муниципального образования  
Темрюкский район  
от 21.09.2018 № 1236

## ПОРЯДОК

### учета предложений, замечаний и участия граждан в обсуждении проекта

1. Население муниципального образования Темрюкский район с момента опубликования (обнародования) постановления «О проведении публичных слушаний по проекту планировки территории (проект планировки, проект межевания) в целях реконструкции линейных объектов газопровода высокого давления от ст. Тамань до энергоблока «Таманской базы сжиженных углеводородных газов» и водопровода от ст. Тамань до энергоблока «Таманской базы сжиженных углеводородных газов», расположенных на территории Таманского сельского поселения Темрюкского района Краснодарского края» вправе участвовать в его обсуждении в следующих формах:

- 1) проведение собраний граждан по месту жительства;
- 2) массовое обсуждение проекта планировки территории (проект планировки, проект межевания) в целях реконструкции линейных объектов газопровода высокого давления от ст. Тамань до энергоблока «Таманской базы сжиженных углеводородных газов» и водопровода от ст. Тамань до энергоблока «Таманской базы сжиженных углеводородных газов», расположенных на территории Таманского сельского поселения Темрюкского района Краснодарского края;
- 3) в иных формах, не противоречащих действующему законодательству.

2. Предложения о дополнениях и (или) изменениях проекта планировки территории (проект планировки, проект межевания) в целях реконструкции линейных объектов газопровода высокого давления от ст. Тамань до энергоблока «Таманской базы сжиженных углеводородных газов» и водопровода от ст. Тамань до энергоблока «Таманской базы сжиженных углеводородных газов», расположенных на территории Таманского сельского поселения Темрюкского района Краснодарского края (далее - предложения), выдвинутые на публичных слушаниях, указывают в итоговом документе публичных слушаний.

3. Предложения и замечания населения к опубликованному (обнародованному) постановлению «О проведении публичных слушаний по проекту планировки территории (проект планировки, проект межевания) в целях реконструкции линейных объектов газопровода высокого давления от ст. Тамань до энергоблока «Таманской базы сжиженных углеводородных газов» и водопровода от ст. Тамань до энергоблока «Таманской базы сжиженных углеводородных газов», расположенных на территории Таманского

сельского поселения Темрюкского района Краснодарского края могут вноситься со дня его опубликования до 9 ноября 2018 года в оргкомитет по проведению публичных слушаний по проекту планировки территории (проект планировки, проект межевания) в целях реконструкции линейных объектов газопровода высокого давления от ст. Тамань до энергоблока «Таманской базы сжиженных углеводородных газов» и водопровода от ст. Тамань до энергоблока «Таманской базы сжиженных углеводородных газов», расположенных на территории Таманского сельского поселения Темрюкского района Краснодарского края, и рассматриваются им в соответствии с настоящим Порядком.

4. Внесенные предложения и замечания регистрируются оргкомитетом по проведению публичных слушаний по проекту планировки территории (проект планировки, проект межевания) в целях реконструкции линейных объектов газопровода высокого давления от ст. Тамань до энергоблока «Таманской базы сжиженных углеводородных газов» и водопровода от ст. Тамань до энергоблока «Таманской базы сжиженных углеводородных газов», расположенных на территории Таманского сельского поселения Темрюкского района Краснодарского края.

5. Предложения и замечания не должны противоречить Конституции Российской Федерации, требованиям Федерального закона от 6 октября 2003 года № 131-ФЗ «Об общих принципах организации местного самоуправления в Российской Федерации», Градостроительного кодекса Российской Федерации, федерального законодательства, законодательства Краснодарского края, муниципальных нормативных правовых актов муниципального образования Темрюкский район, в частности, требованиям Устава муниципального образования Темрюкский район, Положения о порядке проведения публичных слушаний в муниципальном образовании Темрюкский район, утвержденного решением XII сессии Совета муниципального образования Темрюкский район VI созыва от 29 апреля 2016 года № 123.

6. Предложения и замечания должны соответствовать требованиям:

1) обеспечивать однозначное толкование;

2) быть понятными, краткими и по существу рассматриваемого вопроса.

7. Предложения и замечания, внесенные с нарушением требований и сроков, предусмотренных настоящим порядком, по решению оргкомитета по проведению публичных слушаний по проекту планировки территории (проект планировки, проект межевания) в целях реконструкции линейных объектов газопровода высокого давления от ст. Тамань до энергоблока «Таманской базы сжиженных углеводородных газов» и водопровода от ст. Тамань до энергоблока «Таманской базы сжиженных углеводородных газов», расположенных на территории Таманского сельского поселения Темрюкского района Краснодарского края, могут быть оставлены без рассмотрения.

Заместитель главы  
муниципального образования  
Темрюкский район



Е.П. Пронько