



АДМИНИСТРАЦИЯ МУНИЦИПАЛЬНОГО ОБРАЗОВАНИЯ  
ТЕМРЮКСКИЙ МУНИЦИПАЛЬНЫЙ РАЙОН  
КРАСНОДАРСКОГО КРАЯ

ПОСТАНОВЛЕНИЕ

от 28.05.2026

№ 708

г. Темрюк

**О внесении изменений в постановление администрации муниципального образования Темрюкский район от 27 января 2025 г. № 106 «Об утверждении перечня земель и земельных участков для индивидуального жилищного строительства, ведения личного подсобного хозяйства, садоводства, а также для ведения огородничества (без права строительства), предназначенных для предоставления отдельным категориям граждан»**

В соответствии с Положением о муниципальных правовых актах муниципального образования Темрюкский район, утвержденным решением XLIX сессии Совета муниципального образования Темрюкский район V созыва от 22 марта 2013 г. № 498, в целях увеличения Перечня земельных участков для индивидуального жилищного строительства, ведения личного подсобного хозяйства, садоводства, а также для ведения огородничества (без права строительства), предназначенных для предоставления отдельным категориям граждан, **п о с т а н о в л я ю**:

1. Внести в постановление администрации муниципального образования Темрюкский район от 27 января 2025 г. № 106 «Об утверждении перечня земель и земельных участков для индивидуального жилищного строительства, ведения личного подсобного хозяйства, садоводства, а также для ведения огородничества (без права строительства), предназначенных для предоставления отдельным категориям граждан» следующие изменения:

1) в наименовании и по всему тексту постановления слова: «садоводства, а также для ведения огородничества (без права строительства)» заменить словами: «ведение садоводства или огородничества для собственных нужд»;

2) приложения 1, 2, 3 к постановлению изложить в новой редакции (приложения 1, 2, 3);

3) пункт 5 постановления изложить в новой редакции:

«5. Контроль за выполнением настоящего постановления возложить на заместителя главы муниципального образования Темрюкский муниципальный район Краснодарского края Харчева А.С.».

2. Признать утратившим силу постановление администрации муниципального образования Темрюкский муниципальный район Краснодарского края от 6 апреля 2026 г. № 409 «О внесении изменений в постановление администрации муниципального образования Темрюкский район от 27 января 2025 г. № 106 «Об утверждении перечня земель и земельных участков для индивидуального жилищного строительства, ведения личного подсобного хозяйства, садоводства, а также для ведения огородничества (без права строительства), предназначенных для предоставления отдельным категориям граждан».

3. Отделу информатизации, технической защиты информации и взаимодействия со СМИ администрации муниципального образования Темрюкский муниципальный район Краснодарского края (Семикина О.А.) официально опубликовать постановление «О внесении изменений в постановление администрации муниципального образования Темрюкский район от 27 января 2025 г. № 106 «Об утверждении перечня земель и земельных участков для индивидуального жилищного строительства, ведения личного подсобного хозяйства, садоводства, а также для ведения огородничества (без права строительства), предназначенных для предоставления отдельным категориям граждан» на официальном сайте муниципального образования Темрюкский район в информационно-телекоммуникационной сети «Интернет» [www.temryuk.ru](http://www.temryuk.ru) в течение 5 рабочих дней.

4. Постановление вступает в силу со дня его подписания.

Глава муниципального образования  
Темрюкский муниципальный район  
Краснодарского края



Ф.В. Бабенков

Приложение 1  
к постановлению администрации  
муниципального образования  
Темрюкский муниципальный  
район Краснодарского края  
от 28.01.2025 № 708

«Приложение 1

УТВЕРЖДЕН  
постановлением администрации  
муниципального образования  
Темрюкский район  
от 27 января 2025 г. № 106  
(в редакции постановления  
администрации муниципального  
образования Темрюкский  
муниципальный район  
Краснодарского края  
от 28.01.2025 № 708 )

### ПЕРЕЧЕНЬ

**земельных участков для индивидуального жилищного строительства,  
ведения личного подсобного хозяйства, ведение садоводства и  
огородничества для собственных нужд, предназначенных для  
предоставления отдельным категориям граждан**

№ п/п	Кадастровый номер земельного участка	Адрес или иное описание местоположения земельного участка (участков), в отношении которого испрашивается публичный сервитут
1	2	3
1	23:30:0601000:2803	Краснодарский край, р-н. Темрюкский
2	23:30:0601000:2802	Краснодарский край, р-н. Темрюкский
3	23:30:0601000:2801	Краснодарский край, р-н. Темрюкский
4	23:30:0601000:2800	Краснодарский край, р-н. Темрюкский
5	23:30:0601000:2799	Краснодарский край, р-н. Темрюкский
6	23:30:0601000:2798	Краснодарский край, р-н. Темрюкский
7	23:30:0601000:2797	Краснодарский край, р-н. Темрюкский
8	23:30:0601000:2796	Краснодарский край, р-н. Темрюкский
9	23:30:0601000:2795	Краснодарский край, р-н. Темрюкский
10	23:30:0601000:2794	Краснодарский край, р-н. Темрюкский
11	23:30:0601000:2793	Краснодарский край, р-н. Темрюкский
12	23:30:0601000:2791	Краснодарский край, р-н. Темрюкский

1	2	3
13	23:30:0601000:2757	Краснодарский край, р-н. Темрюкский
14	23:30:0601000:2758	Краснодарский край, р-н. Темрюкский
15	23:30:0601000:2760	Краснодарский край, р-н. Темрюкский
16	23:30:0601000:2761	Краснодарский край, р-н. Темрюкский
17	23:30:0601000:2762	Краснодарский край, р-н. Темрюкский
18	23:30:0601000:2763	Краснодарский край, р-н. Темрюкский
19	23:30:0601000:2764	Краснодарский край, р-н. Темрюкский
20	23:30:0601000:2765	Краснодарский край, р-н. Темрюкский
21	23:30:0601000:2766	Краснодарский край, р-н. Темрюкский
22	23:30:0601000:2767	Краснодарский край, р-н. Темрюкский
23	23:30:0601000:2768	Краснодарский край, р-н. Темрюкский
24	23:30:0601000:2769	Краснодарский край, р-н. Темрюкский
25	23:30:0601000:2770	Краснодарский край, р-н. Темрюкский
26	23:30:0601000:2818	Краснодарский край, р-н. Темрюкский
27	23:30:0601000:2819	Краснодарский край, р-н. Темрюкский
28	23:30:0601000:2820	Краснодарский край, р-н. Темрюкский
29	23:30:0601000:2821	Краснодарский край, р-н. Темрюкский
30	23:30:0601000:2822	Краснодарский край, р-н. Темрюкский
31	23:30:0601000:2823	Краснодарский край, р-н. Темрюкский
32	23:30:0601000:2824	Краснодарский край, р-н. Темрюкский
33	23:30:0601000:2825	Краснодарский край, р-н. Темрюкский
34	23:30:0601000:2826	Краснодарский край, р-н. Темрюкский
35	23:30:0601000:2827	Краснодарский край, р-н. Темрюкский
36	23:30:0601000:2828	Краснодарский край, р-н. Темрюкский
37	23:30:0601000:2748	Краснодарский край, р-н. Темрюкский
38	23:30:0601000:2749	Краснодарский край, р-н. Темрюкский
39	23:30:0601000:2750	Краснодарский край, р-н. Темрюкский
40	23:30:0601000:2751	Краснодарский край, р-н. Темрюкский
41	23:30:0601000:2752	Краснодарский край, р-н. Темрюкский
42	23:30:0601000:2753	Краснодарский край, р-н. Темрюкский
43	23:30:0601000:2754	Краснодарский край, р-н. Темрюкский
44	23:30:0601000:2755	Краснодарский край, р-н. Темрюкский
45	23:30:0601000:2756	Краснодарский край, р-н. Темрюкский
46	23:30:0601000:2886	Краснодарский край, р-н. Темрюкский
47	23:30:0601000:2887	Краснодарский край, р-н. Темрюкский
48	23:30:0601000:2888	Краснодарский край, р-н. Темрюкский
49	23:30:0601000:2889	Краснодарский край, р-н. Темрюкский
50	23:30:1002008:482	Российская Федерация, Краснодарский край, м.р-н Темрюкский, с.п. Краснострельское, п Стрелка, ул. Шоссейная, з/у 25
51	23:30:1002008:483	Российская Федерация, Краснодарский край, м. р-н Темрюкский, с.п. Краснострельское,

1	2	3
		п Стрелка, ул. Шоссейная, з/у 33
52	23:30:1002008:486	Краснодарский край, Темрюкский р-н, п. Стрелка
53	23:30:1002008:489	Российская Федерация, Краснодарский край, м. р-н Темрюкский, с.п. Краснострельское, п Стрелка, ул. Шоссейная, з/у 37
54	23:30:1002008:502	Российская Федерация, Краснодарский край, м. р-н Темрюкский, с.п. Краснострельское, п Стрелка, ул. Шоссейная, з/у 35
55	23:30:1002008:515	Российская Федерация, Краснодарский край, м. р-н Темрюкский, с.п. Краснострельское, п Стрелка, ул. Шоссейная, з/у 31
56	23:30:1002008:510	Краснодарский край, р-н Темрюкский, п. Стрелка
57	23:30:1002008:508	Краснодарский край, Темрюкский район, п. Стрелка
58	23:30:0103013:2194	Краснодарский край, Темрюкский район, п. Гаркуша
59	23:30:1002006:1740	Российская Федерация, Краснодарский край, м. р-н Темрюкский, с.п. Краснострельское, п. Стрелка, ул. Парковая, з/у 15
60	23:30:0803013:639	Российская Федерация, Краснодарский край, Темрюкский р-н, ст-ца Вышестеблиевская
61	23:30:0202001:502	Краснодарский край, р-н Темрюкский, с/о Фонталовский, п. Кучугуры, ул. Кубанская, 25 а
62	23:30:0202004:11719	край Краснодарский, р-н Темрюкский, п. Кучугуры, ул. Краснофлотская
63	23:30:0601000:2893	Краснодарский край, р-н. Темрюкский
64	23:30:0601000:2906	Краснодарский край, р-н. Темрюкский
65	23:30:0801003:2465	Российская Федерация, Краснодарский край, м. р- н Темрюкский, с.п. Вышестеблиевское, п Виноградный, ул Мичурина, з/у 20
66	23:30:0202004:11728	Краснодарский край, Темрюкский р-н,

1	2	3
		п. Кучугуры, ул. Степная
67	23:30:0601000:2804	Краснодарский край, р-н. Темрюкский
68	23:30:0601000:2805	Краснодарский край, р-н. Темрюкский
69	23:30:0601000:2806	Краснодарский край, р-н. Темрюкский
70	23:30:0601000:2807	Краснодарский край, р-н. Темрюкский
71	23:30:0601000:2808	Краснодарский край, р-н. Темрюкский
72	23:30:0601000:2809	Краснодарский край, р-н. Темрюкский
73	23:30:0601000:2810	Краснодарский край, р-н. Темрюкский
74	23:30:0601000:2895	Краснодарский край, р-н. Темрюкский
75	23:30:0601000:2908	Краснодарский край, р-н. Темрюкский
76	23:30:0601000:2907	Краснодарский край, р-н. Темрюкский
77	23:30:0601000:2905	Краснодарский край, р-н. Темрюкский
78	23:30:0601000:2904	Краснодарский край, р-н. Темрюкский
79	23:30:0603003:10358	Краснодарский край, р-н. Темрюкский
80	23:30:0000000:2934	Краснодарский край, р-н. Темрюкский
81	23:30:1002008:498	Российская Федерация, Краснодарский край, м. р-н Темрюкский, с.п. Краснострельское, п.Стрелка, ул. Шоссейная, з/у 27
82	23:30:1002008:496	Российская Федерация, Краснодарский край, м. р-н Темрюкский, с.п. Краснострельское, п.Стрелка, ул. Шоссейная, з/у 29
83	23:30:0302001:325	край Краснодарский, р-н Темрюкский, с/о Ахтанизовский, п. За Родину, ул. Солнечная, 65
84	23:30:0803012:598	Краснодарский край, Темрюкский район, ст-ца Вышестеблиевская, пер. Горького, 22а
85	23:30:1002008:495	Краснодарский край, м. р-н Темрюкский, с.п. Краснострельское, п. Стрелка
86	23:30:0703004:2920	Краснодарский край, Темрюкский район, п. Веселовка, ул. Новая
87	23:30:0502005:1287	Российская Федерация, Краснодарский край,

1	2	3
		м.р-н Темрюкский, с.п. Сенное, п Сенной
88	23:30:0702002:1699	Краснодарский край, Темрюкский район, п. Прогресс
89	23:30:0203004:1692	Краснодарский край, Темрюкский район, ст-ца Фонталовская, ул. Лермонтова
90	23:30:0202001:1139	Краснодарский край, Темрюкский район, п. Кучугуры, ул. Молодежная

».

Заместитель главы  
муниципального образования  
Темрюкский  
муниципальный район  
Краснодарского края



А.С. Харчев

Приложение 2  
к постановлению администрации  
муниципального образования  
Темрюкский муниципальный  
район Краснодарского края  
от 22.01.2025 № 408

«Приложение 2

УТВЕРЖДЕН  
постановлением администрации  
муниципального образования  
Темрюкский район  
от 27 января 2025 г. № 106  
(в редакции постановления  
администрации муниципального  
образования Темрюкский  
муниципальный район  
Краснодарского края  
от 22.01.2025 № 408)

**СХЕМА РАСПОЛОЖЕНИЯ  
земель для индивидуального жилищного строительства, ведения личного  
подсобного хозяйства, ведение садоводства и огородничества для  
собственных нужд, предназначенных для предоставления  
отдельным категориям граждан**

ст-ца Ахтанизовская, кадастровый квартал 23:30:0301006



## ст-ца Ахтанизовская, кадастровый квартал 23:30:0303003



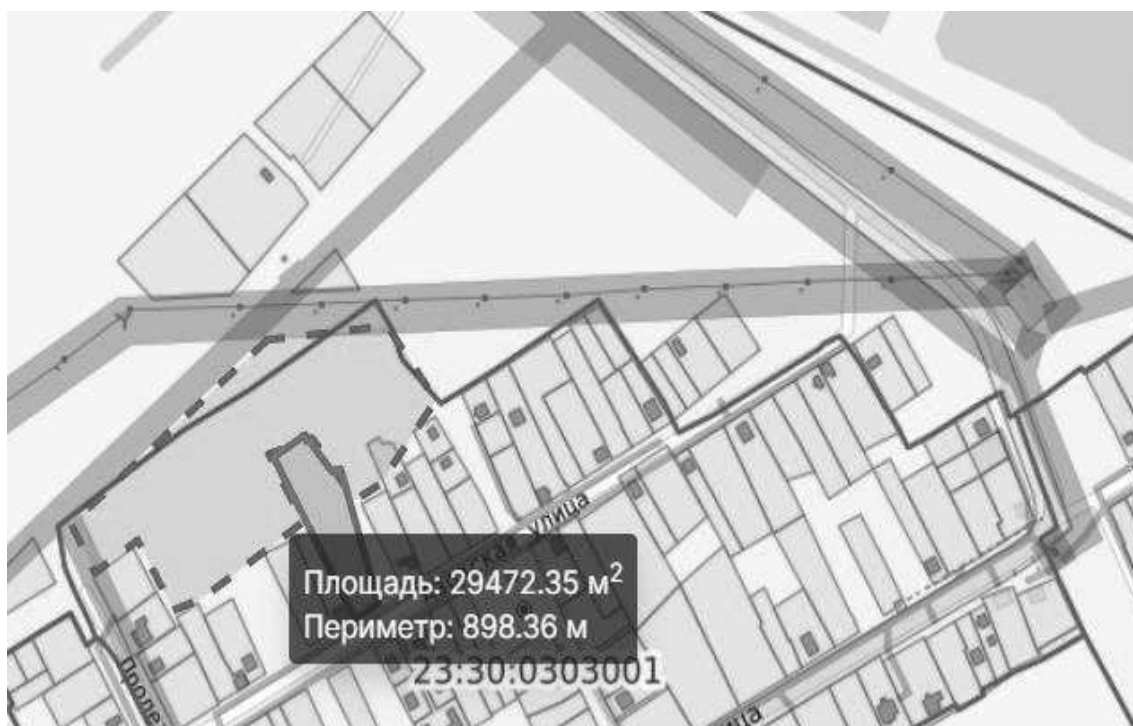
- территория для предоставления отдельным категориям граждан

## ст-ца Ахтанизовская, кадастровый квартал 23:30:0301006



- территория для предоставления отдельным категориям граждан

ст-ца Ахтанизовская, кадастровый квартал 23:30:0303001



ст-ца Ахтанизовская, кадастровый квартал 23:30:0301003



- территория для предоставления отдельным категориям граждан

пос. Виноградный, кадастровый квартал 23:30:0801003



пос. Виноградный, кадастровый квартал 23:30:0801003



- территория для предоставления отдельным категориям граждан

пос. Виноградный, кадастровый квартал 23:30:0801003



- территория для предоставления отдельным категориям граждан







ст-ца Курчанская, кадастровый квартал 23:30:1302024



 - территория для предоставления отдельным категориям граждан

пос. Веселовка, кадастровый квартал 23:30:0703004



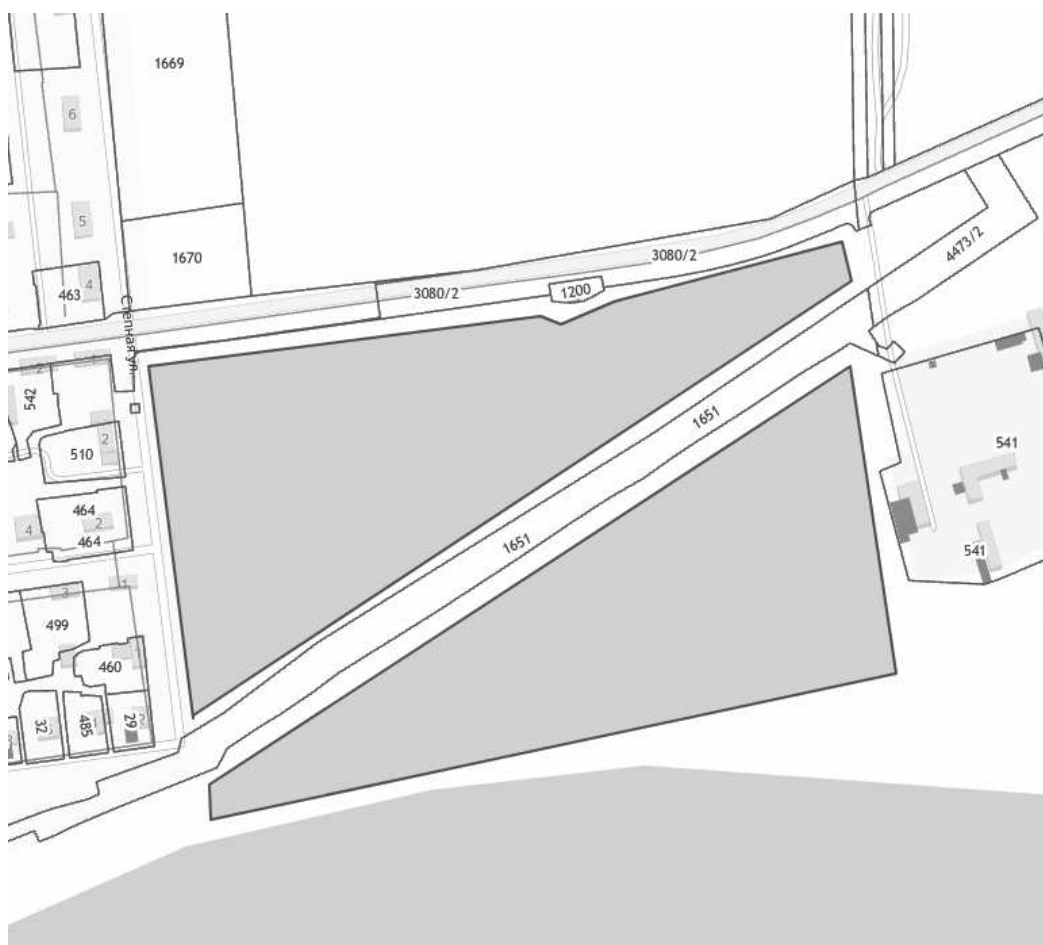
 территория для предоставления отдельным категориям граждан

пос. Прогресс, кадастровый квартал 23:30:0702002



 - территория для предоставления отдельным категориям граждан

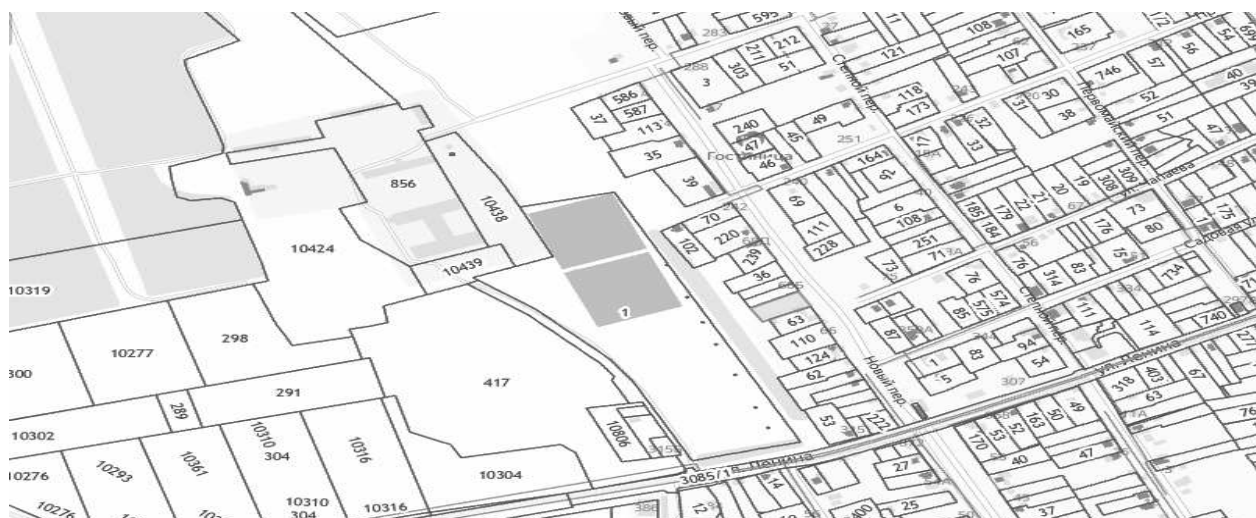
пос. Прогресс, кадастровый квартал 23:30:0702002



 - территория для предоставления отдельным категориям граждан



## ст-ца Старотитаровская, кадастровый квартал 23:30:0903013



 - территория для предоставления отдельным категориям граждан

## пос. Приморский, кадастровый квартал 23:30:0501005



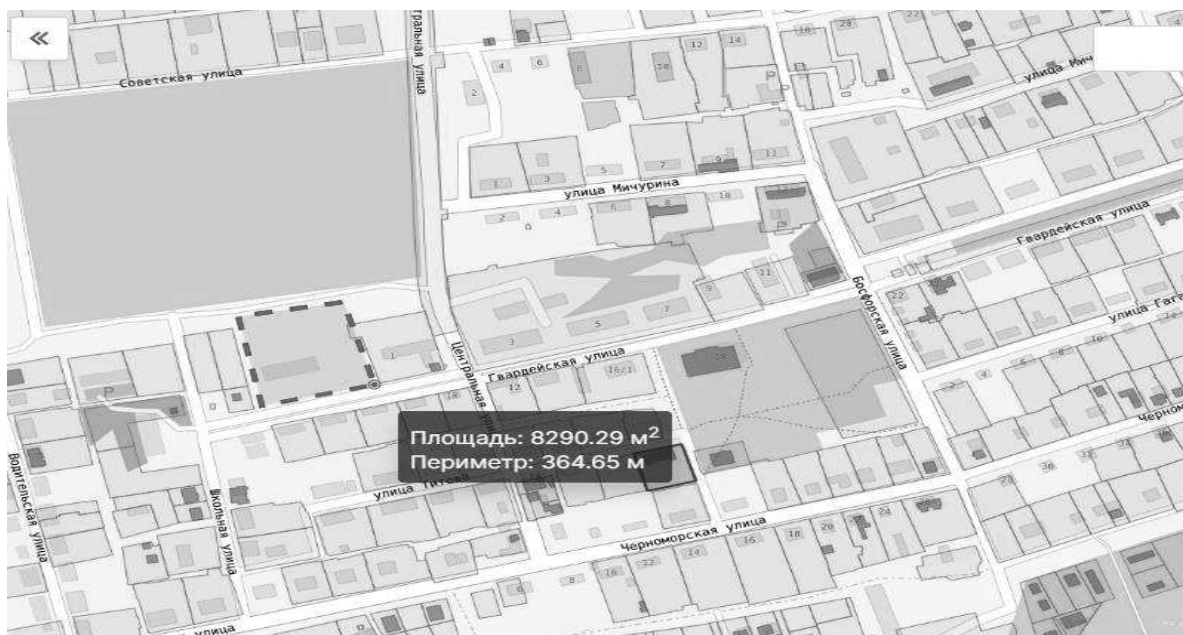
 - территория для предоставления отдельным категориям граждан

## пос. Таманский, кадастровый квартал 23:30:0701002

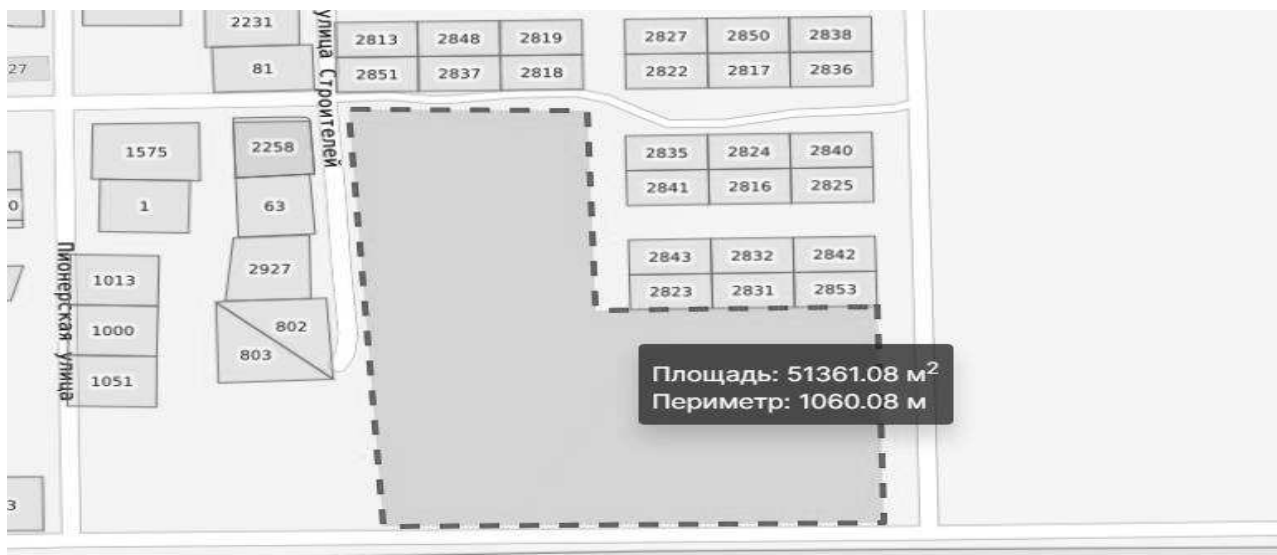


 - территория для предоставления отдельным категориям граждан

пос. Веселовка, кадастровый квартал 23:30:0703004



пос. Таманский, кадастровый квартал 23:30:0701002



 - территория для предоставления отдельным категориям граждан

пос. Таманский, кадастровый квартал 23:30:0701002



 - территория для предоставления отдельным категориям граждан

пос. Волна, кадастровый квартал 23:30:0601016



 - территория для предоставления отдельным категориям граждан

пос. Артющенко, кадастровый квартал 23:30:0701005



 - территория для предоставления отдельным категориям граждан

пос. Стрелка, кадастровый квартал 23:30:1002007



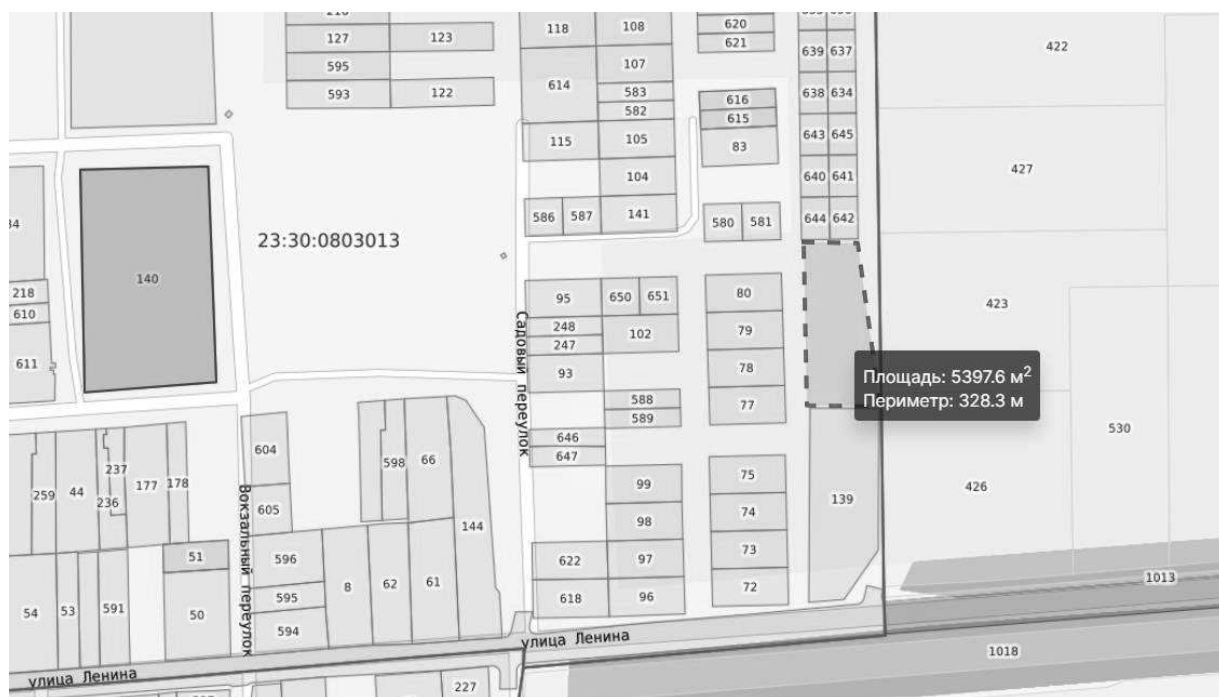
 - территория для предоставления отдельным категориям граждан

ст-ца Вышестеблиевская, кадастровый квартал 23:30:0803013



 - территория для предоставления отдельным категориям граждан


## ст-ца Вышестеблиевская, кадастровый квартал 23:30:0803013



 - территория для предоставления отдельным категориям граждан

## ст-ца Голубицкая, кадастровый квартал 23:30:0402016



 - территория для предоставления отдельным категориям граждан

ст-ца Вышестеблиевская, кадастровый квартал 23:30:0803003



 - территория для предоставления отдельным категориям граждан


пос. Красный Октябрь, кадастровый квартал 23:30:1304007



 - территория для предоставления отдельным категориям граждан

пос. Светлый Путь Ленина, кадастровый квартал 23:30:1304001



 - территория для предоставления отдельным категориям граждан  
пос. Светлый путь Ленина, кадастровый квартал 23:30:1304004



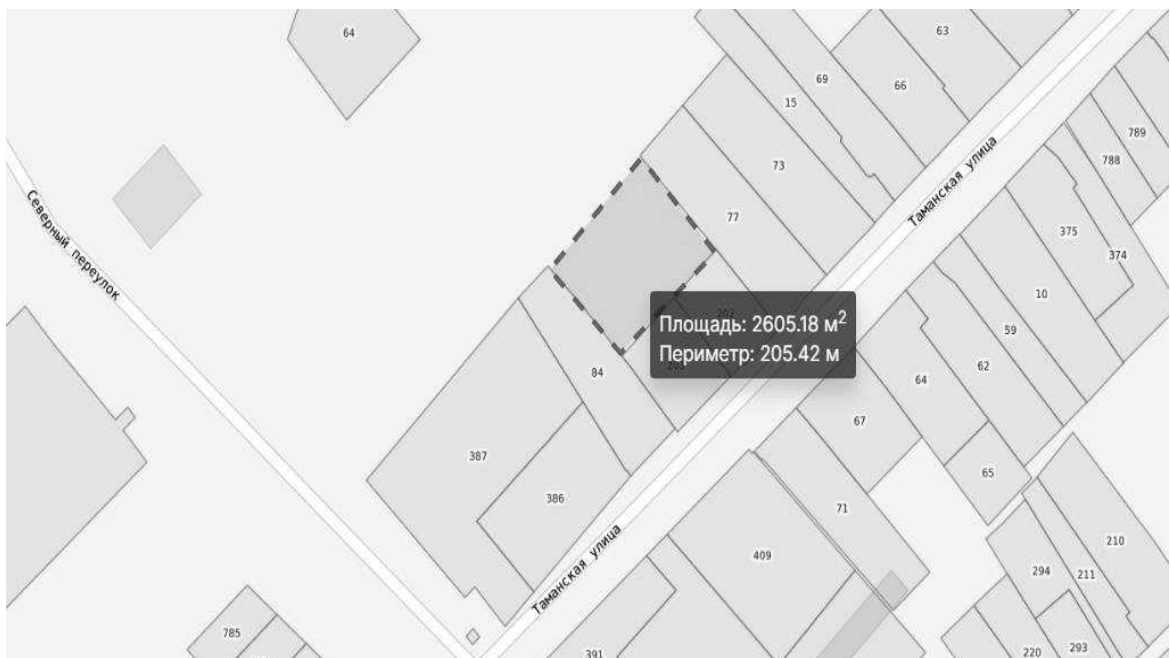
 - территория для предоставления отдельным категориям граждан

## ст-ца Курчанская, кадастровый квартал 23:30:1302009



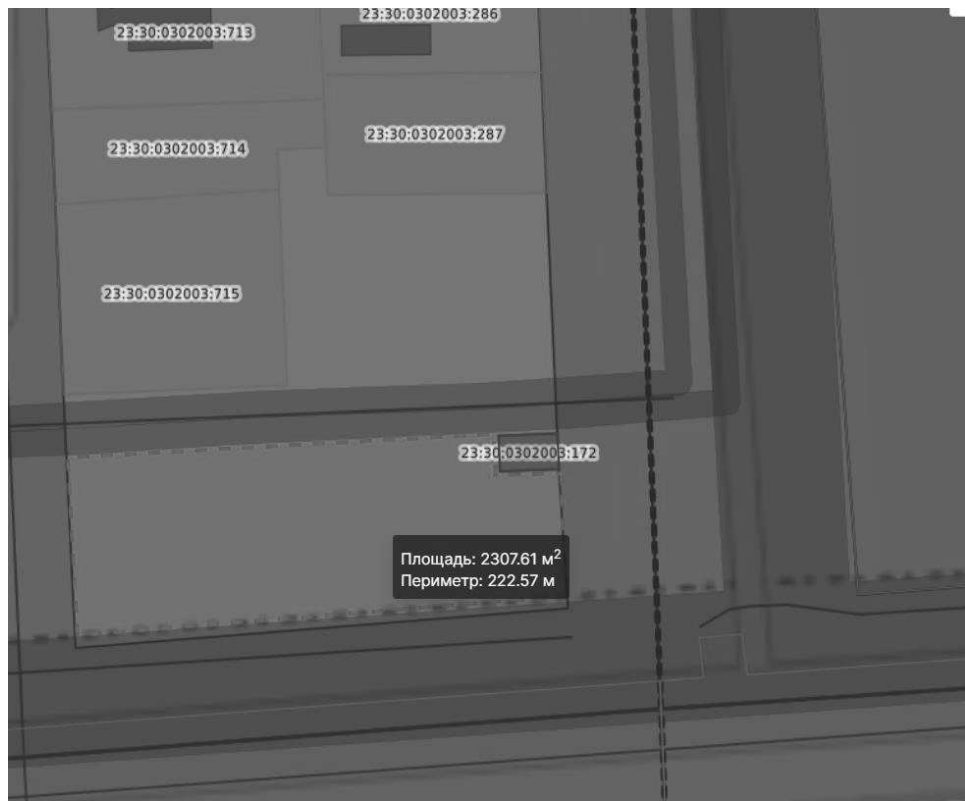
 - территория для предоставления отдельным категориям граждан

## ст-ца Ахтанизовская, кадастровый квартал 23:30:0303003



 - территория для предоставления отдельным категориям граждан

пос. За Родину, кадастровый квартал 23:30:0302003



Геоинформационный портал

Назад в найденные объекты

Земельный участок: 23:30:0601000:5565




Информация Сервисы Объекты Части ЗУ Состав

Вид объекта недвижимости	Земельный участок
Вид земельного участка	Землепользование
Дата присвоения	04.06.2024
Кадастровый номер	23:30:0601000:5565
Кадастровый квартал	23:30:0601000
Адрес	Краснодарский край, Темрюкский район, западнее ст. Тамань
Площадь уточненная	277 922 кв. м
Площадь декларированная	-
Площадь	-
Статус	Учтенный
Категория земель	Земли населенных пунктов
Вид разрешенного использования	для сельскохозяйственного производства
Форма собственности	-



ст-ца Тамань, кадастровый квартал 23:30:0603022



 - территория для предоставления отдельным категориям граждан

пос. Стрелка, кадастровый квартал 23:30:1002006



 - территория для предоставления отдельным категориям граждан

пос. Светлый Путь Ленина кадастровый квартал 23:30:1304006



ст-ца Запорожская кадастровые кварталы 23:30:0105009




 - территория для предоставления отдельным категориям граждан




пос. Ильич кадастровый квартал 23:30:0102002



 - территория для предоставления отдельным категориям граждан

ст-ца Старотитаровская кадастровый квартал 23:30:0903012



 - территория для предоставления отдельным категориям граждан».

Заместитель главы  
муниципального образования  
Темрюкский муниципальный район  
Краснодарского края



А.С. Харчев

Приложение 3  
к постановлению администрации  
муниципального образования  
Темрюкский муниципальный  
район Краснодарского края  
от 28.01.2025 № 408

«Приложение 3

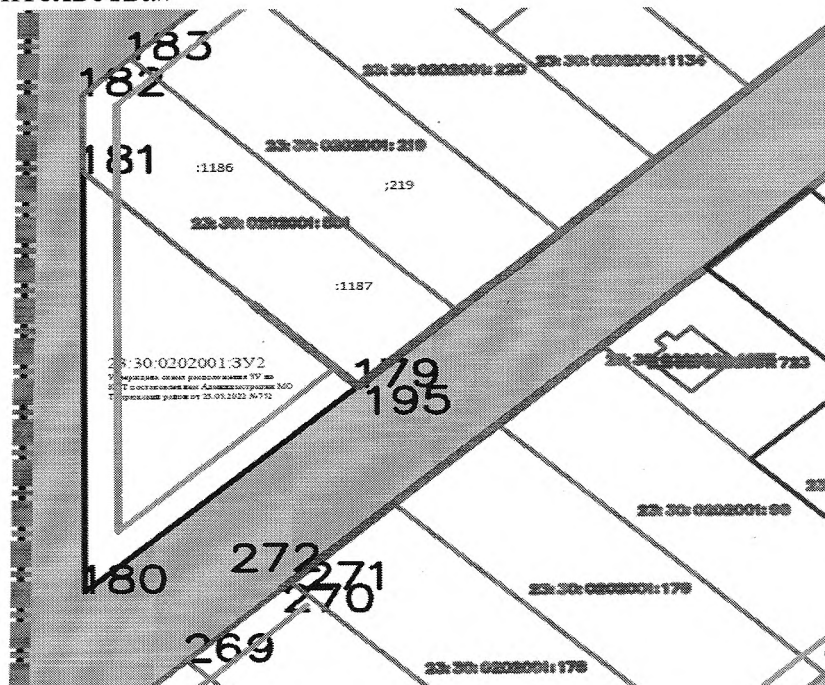
УТВЕРЖДЕН  
постановлением администрации  
муниципального образования  
Темрюкский район  
от 27 января 2025 г. № 106

**ТЕРРИТОРИЯ ЗЕМЕЛЬ**  
**планируемых к образованию для индивидуального жилищного**  
**строительства, ведения личного подсобного хозяйства, ведение**  
**садоводства и огородничества для собственных нужд, предназначенных**  
**для предоставления отдельным категориям граждан в соответствии с**  
**утвержденными проектами межевания**

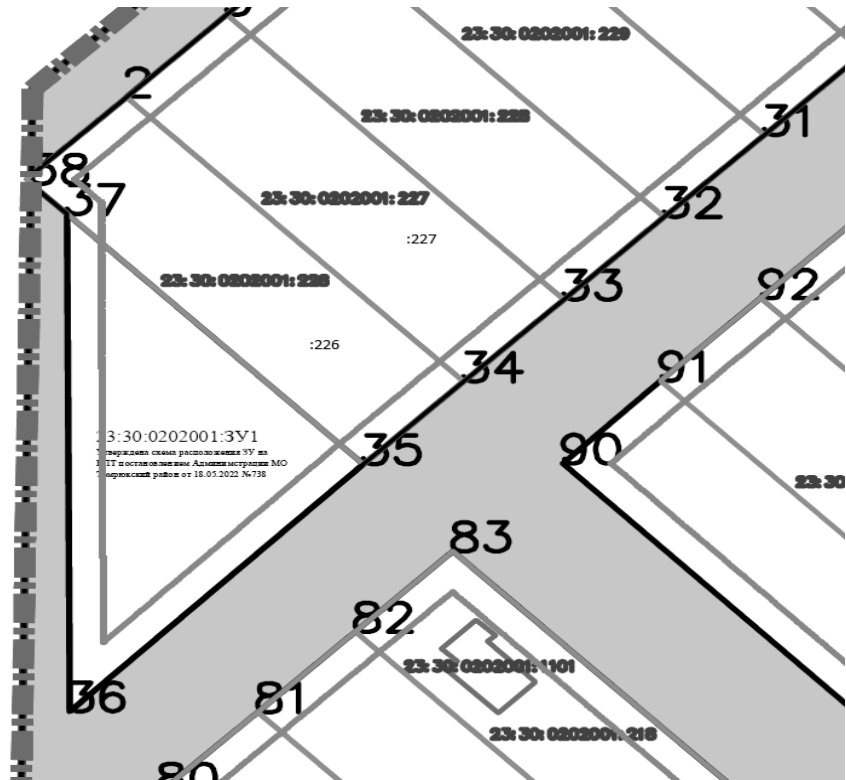
Фонталовское сельское поселение

кадастровый квартал 23:30:0202001

23:30:0202001:ЗУ2, вид разрешенного использования «для индивидуального жилищного строительства»

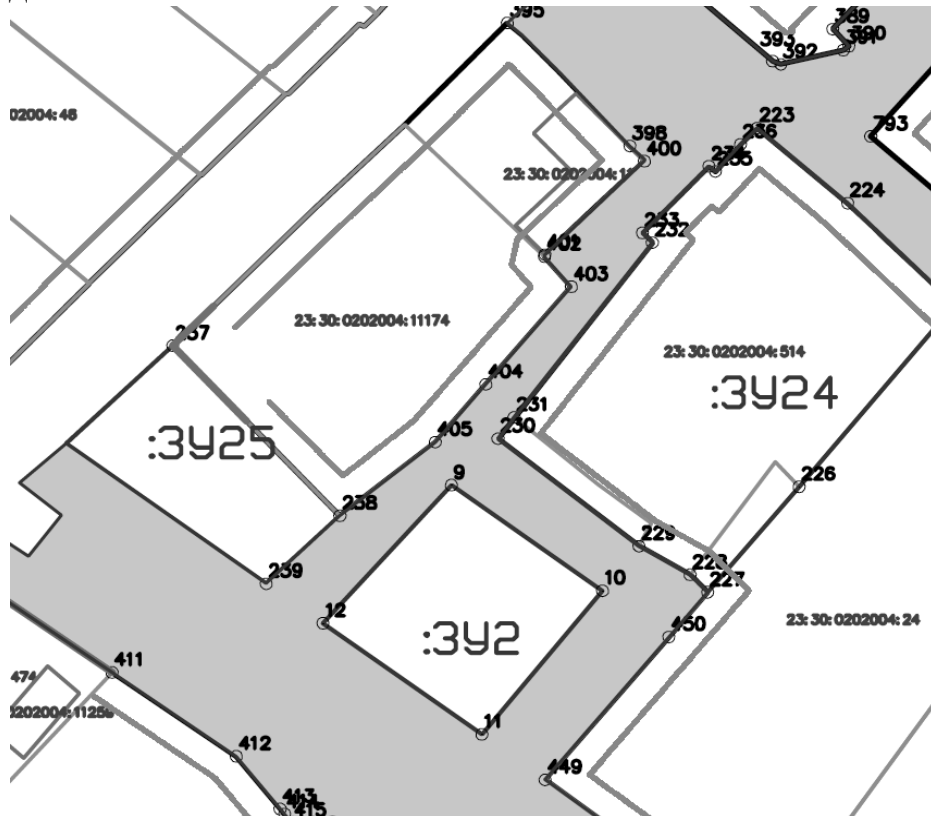


23:30:0202001:ЗУ1, вид разрешенного использования «для индивидуального жилищного строительства»



кадастровый квартал 23:30:0202004

23:30:0202004:ЗУ2, :ЗУ25 вид разрешенного использования «для ведения личного подсобного хозяйства»



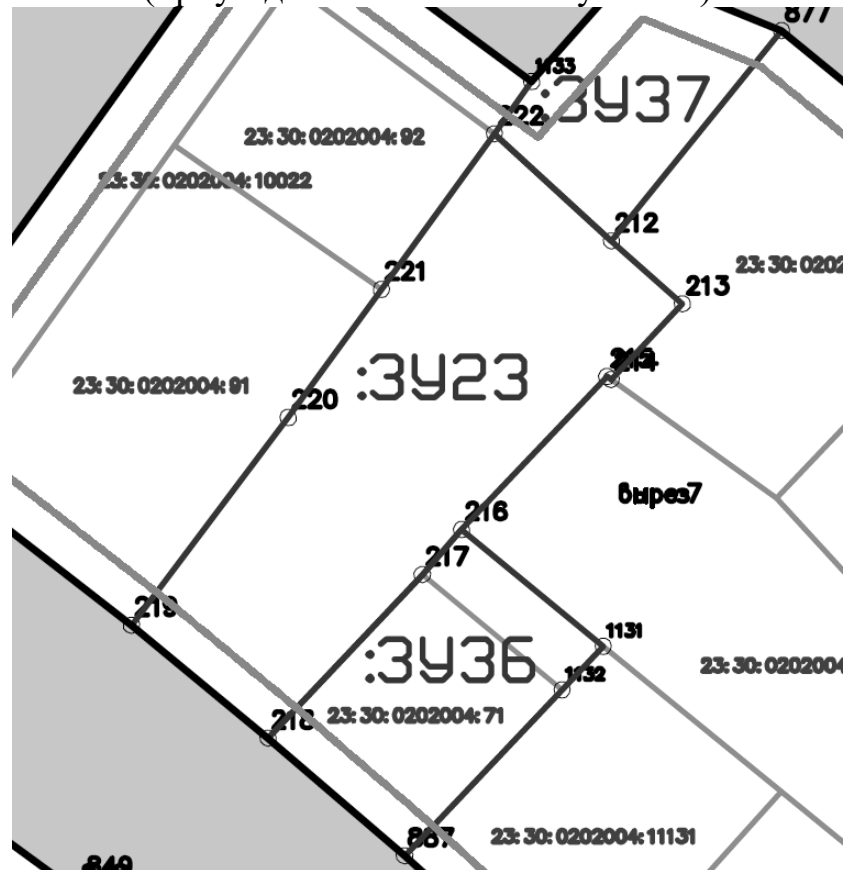


23:30:0202004:ЗУ9, вид разрешенного использования «для ведения личного подсобного хозяйства (приусадебный земельный участок)»

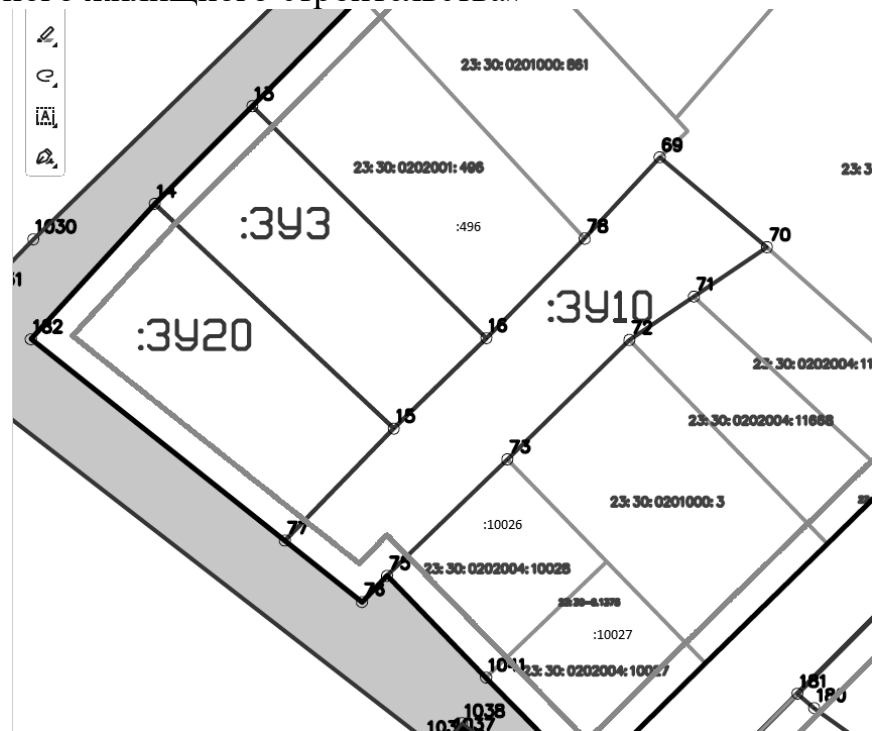


кадастровый квартал 23:30:0202004

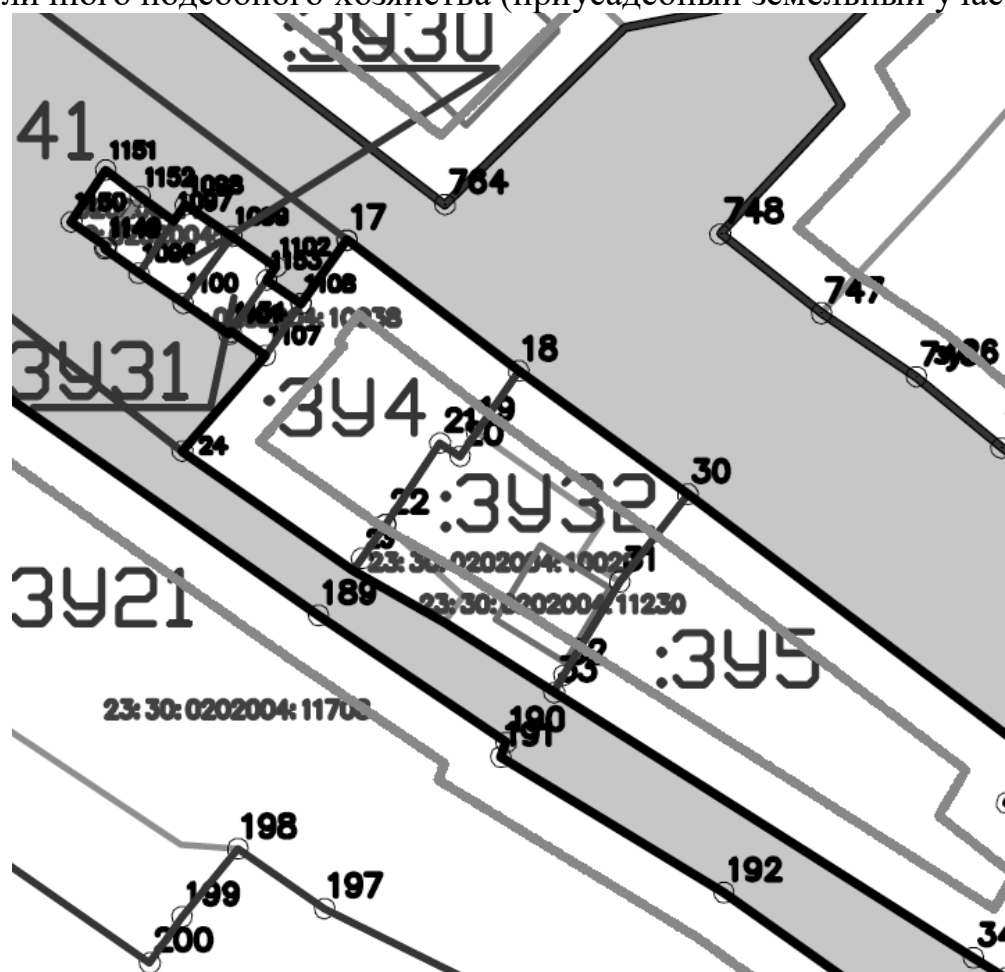
23:30:0202004:ЗУ23, вид разрешенного использования «для ведения личного подсобного хозяйства (приусадебный земельный участок)»



23:30:0202004:ЗУ3, :ЗУ10, :ЗУ20, вид разрешенного использования «для индивидуального жилищного строительства»

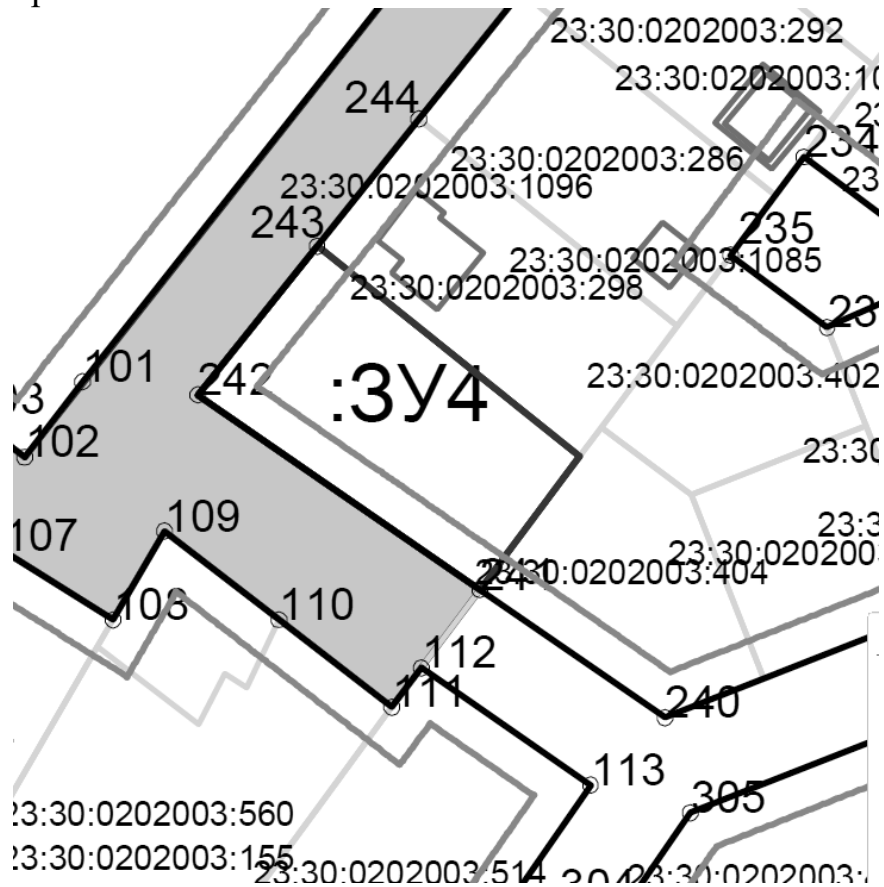


23:30:0202004:ЗУ4, 23:30:0202004:ЗУ5, вид разрешенного использования «для ведения личного подсобного хозяйства (приусадебный земельный участок)»

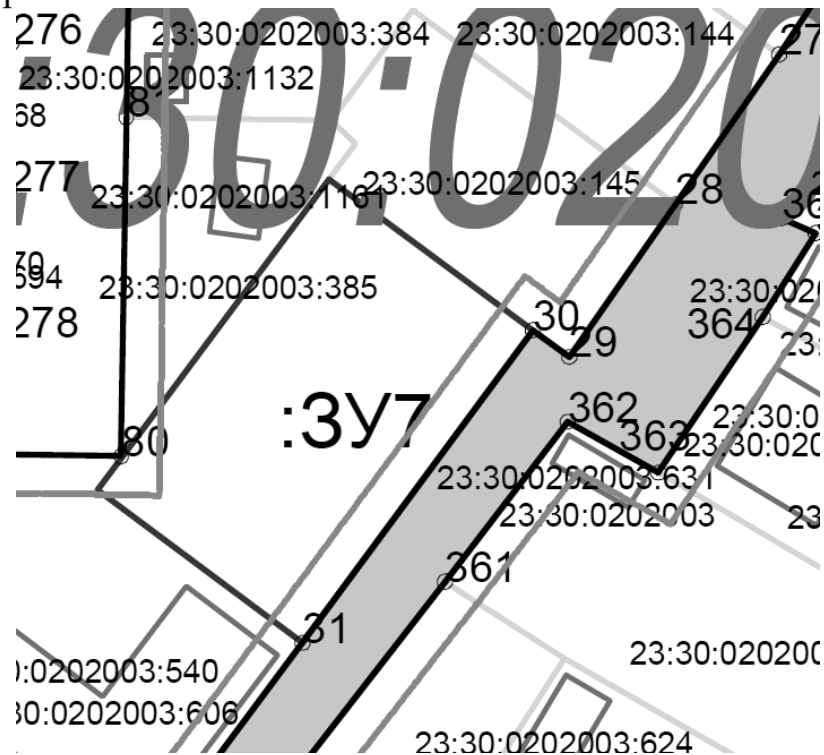


кадастровый квартал 23:30:0202003

23:30:0202003:3У4, вид разрешенного использования «для индивидуального жилищного строительства»



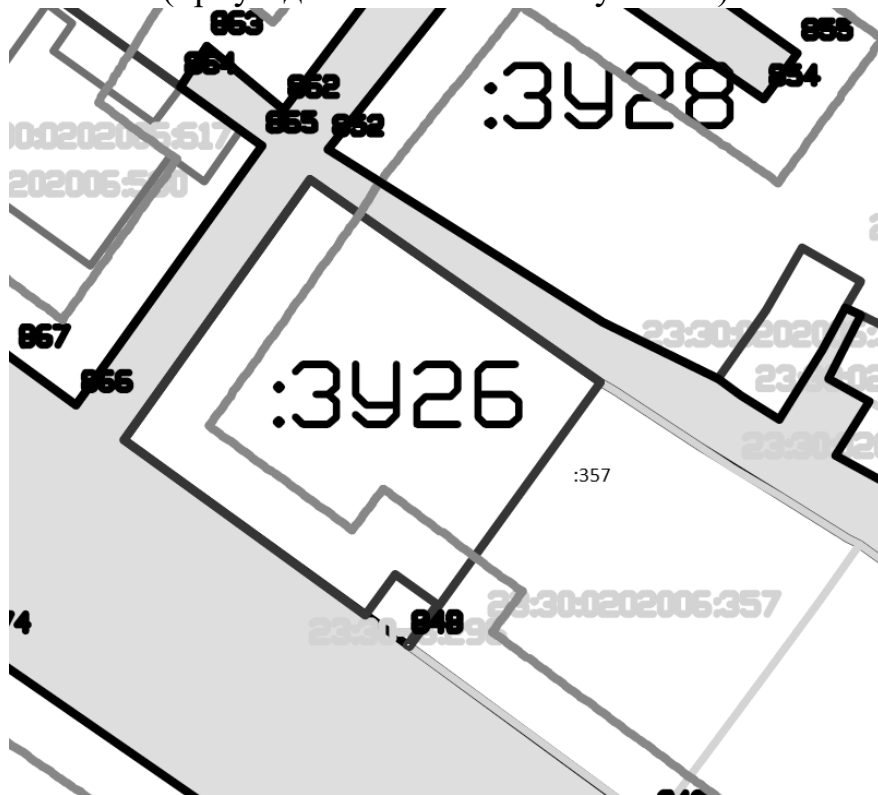
23:30:0202003:3У7, вид разрешенного использования «для индивидуального жилищного строительства»





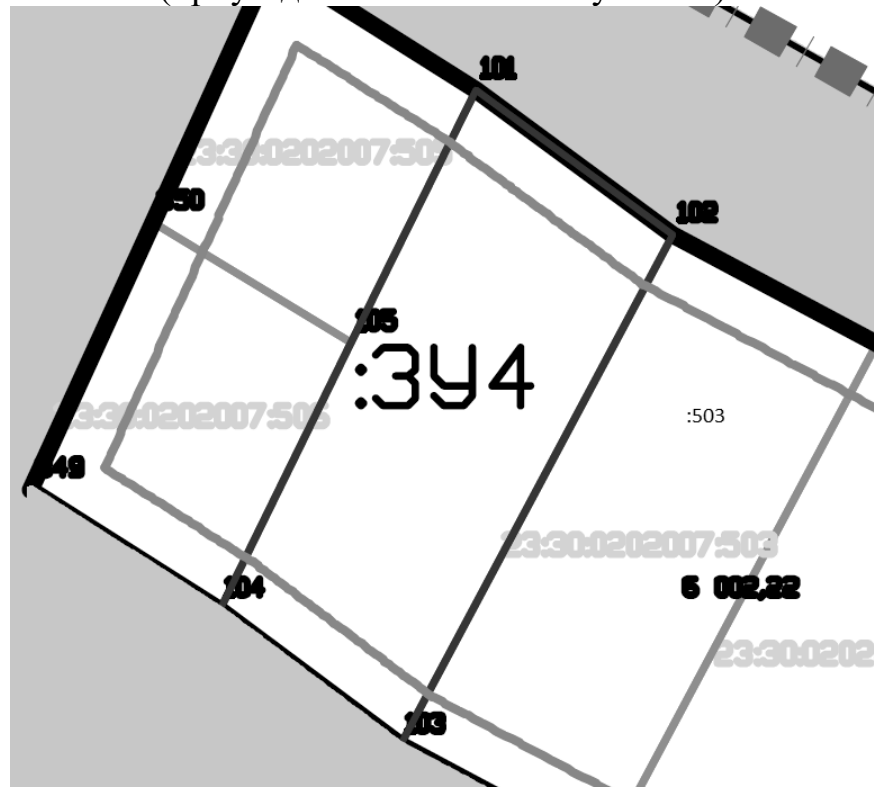
кадастровый квартал 23:30:0202006

23:30:0202006:ЗУ26, вид разрешенного использования «для ведения личного подсобного хозяйства (приусадебный земельный участок)»

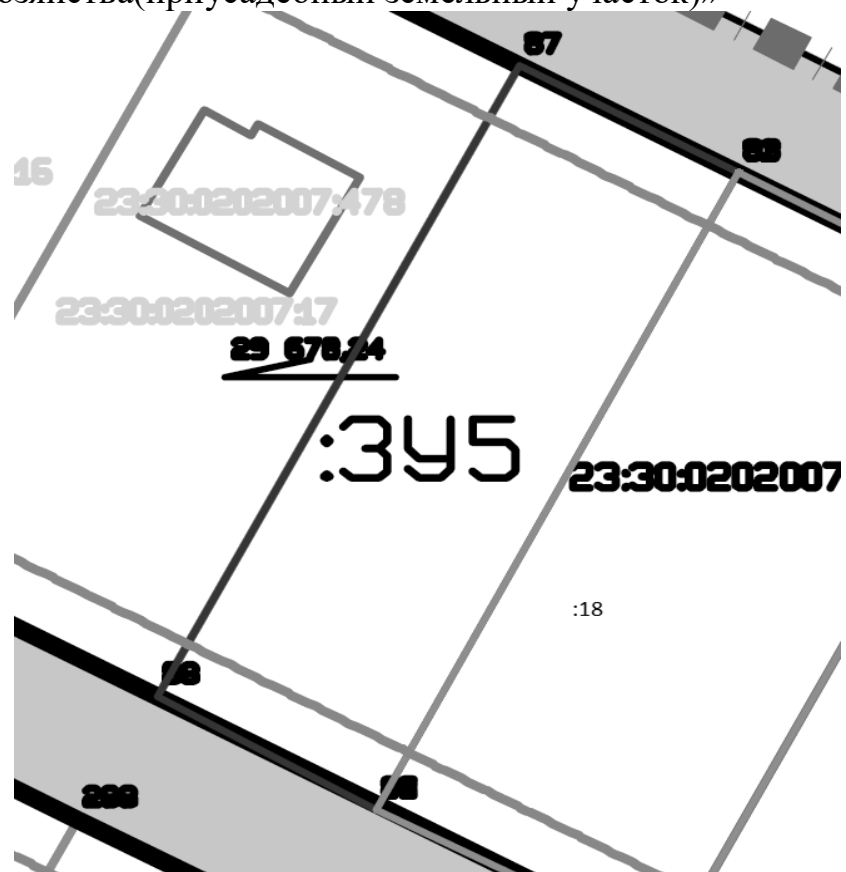


кадастровый квартал 23:30:0202007

23:30:0202007:ЗУ4, вид разрешенного использования «для ведения личного подсобного хозяйства (приусадебный земельный участок)»



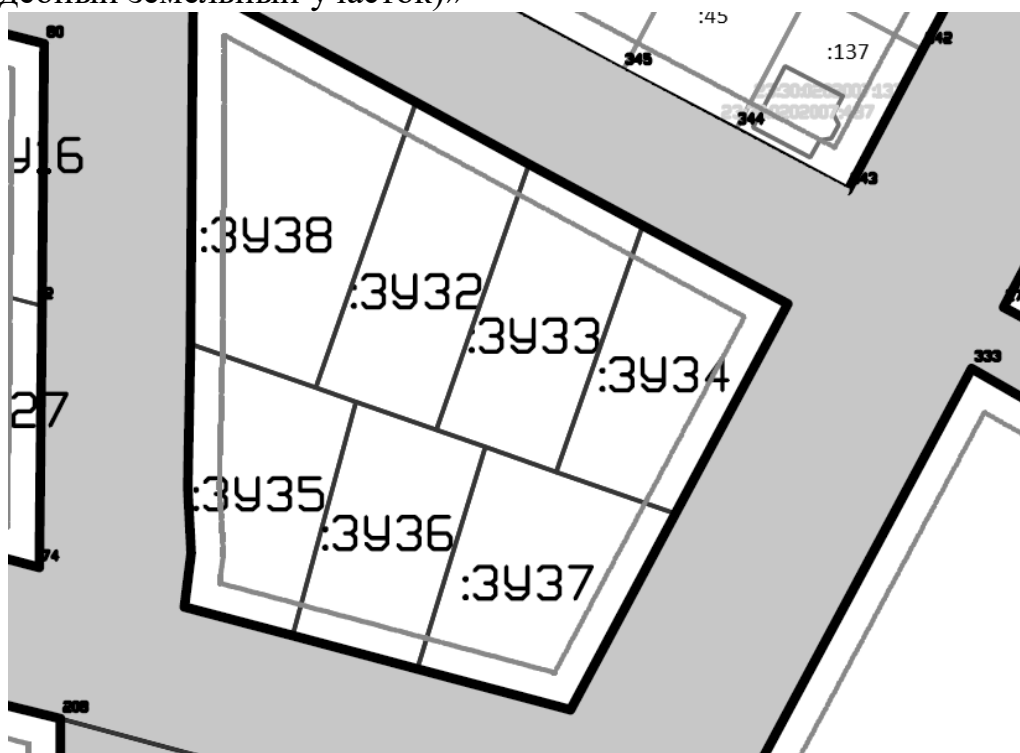
23:30:0202007:3У5, вид разрешенного использования «для ведения личного подсобного хозяйства(приусадебный земельный участок)»



23:30:0202007:3У6, :3У7, :3У8, :3У9, :3У10, :3У11, :3У12, :3У13, :3У14, :3У15, :3У16, :3У17, :3У18, :3У19, :3У20, :3У21, :3У22, :3У23, :3У24, :3У25, :3У26, :3У27, вид разрешенного использования «для ведения личного подсобного хозяйства (приусадебный земельный участок)»

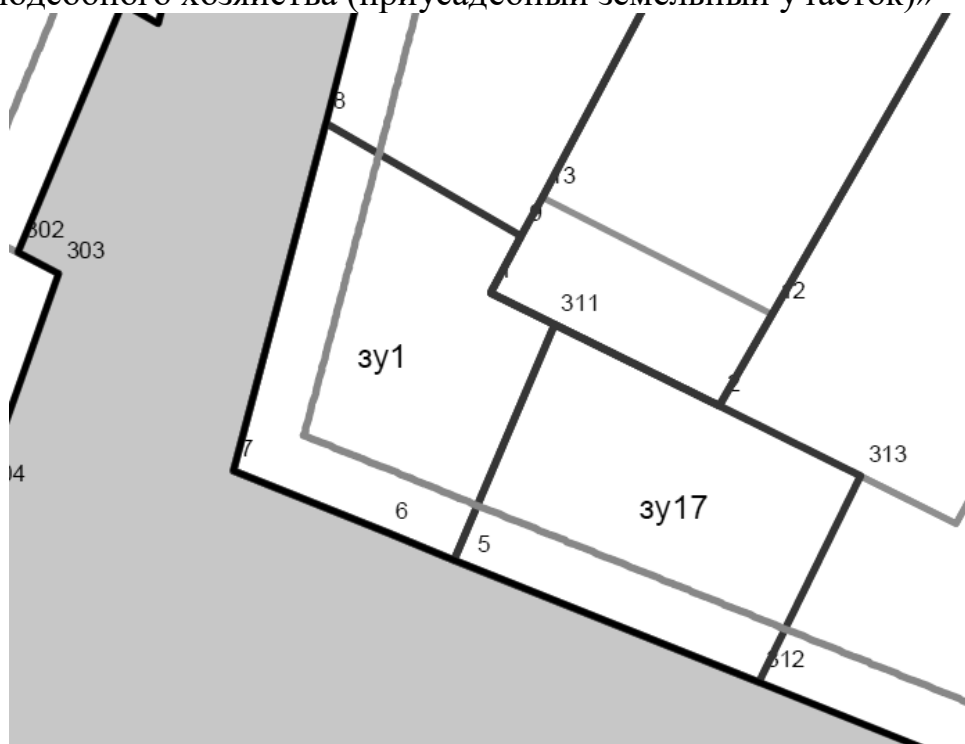


23:30:0202007:ЗУ32, :ЗУ33, :ЗУ34, :ЗУ35, :ЗУ36, :ЗУ37, :ЗУ38, вид разрешенного использования «для ведения личного подсобного хозяйства (приусадебный земельный участок)»

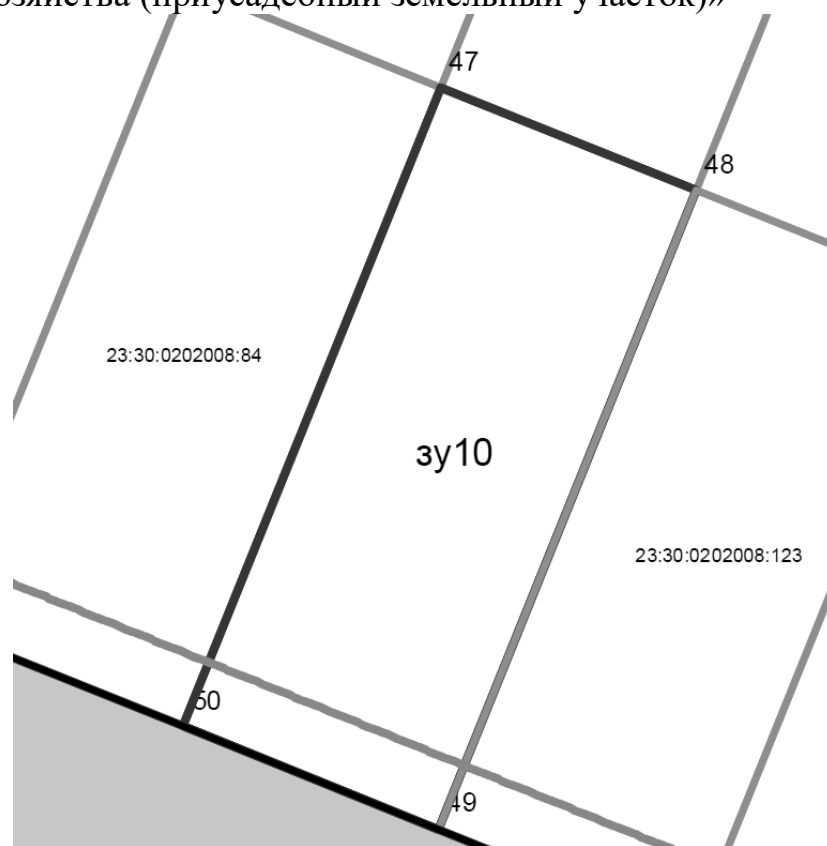


кадастровый квартал 23:30:0202008

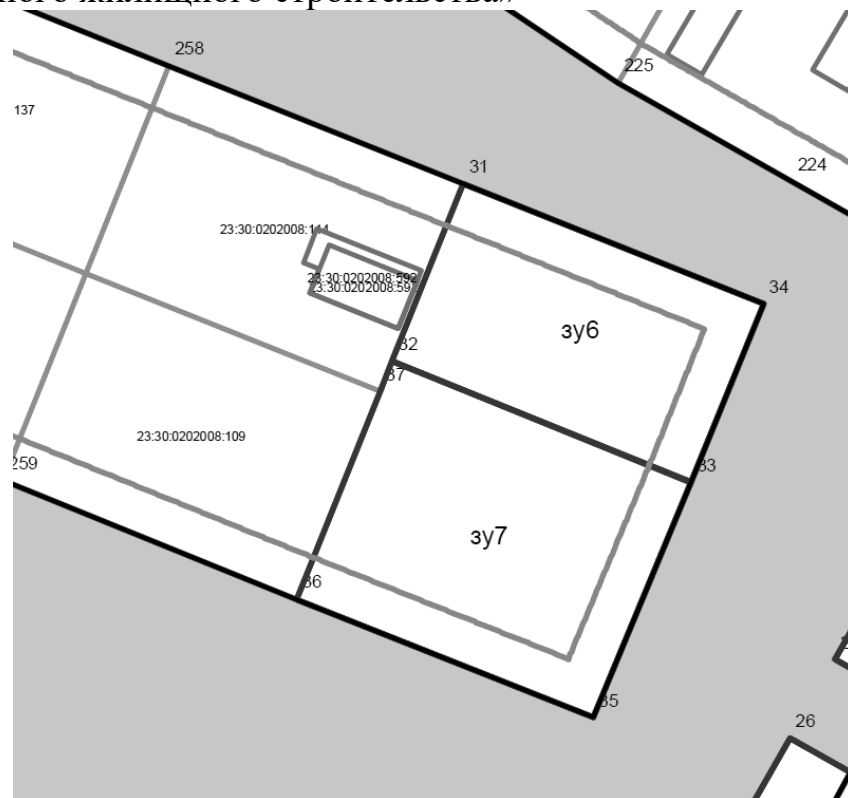
23:30:0202008:ЗУ1, :ЗУ17, вид разрешенного использования «для ведения личного подсобного хозяйства (приусадебный земельный участок)»



23:30:0202008:ЗУ10, вид разрешенного использования «для ведения личного подсобного хозяйства (приусадебный земельный участок)»



23:30:0202008:ЗУ6, :ЗУ7, вид разрешенного использования «для индивидуального жилищного строительства»



23:30:0202008:ЗУ8, :ЗУ9, :ЗУ11, :ЗУ12, :ЗУ13, :ЗУ14, :ЗУ15, :ЗУ18, вид разрешенного использования «для индивидуального жилищного строительства»



Голубицкое сельское поселение

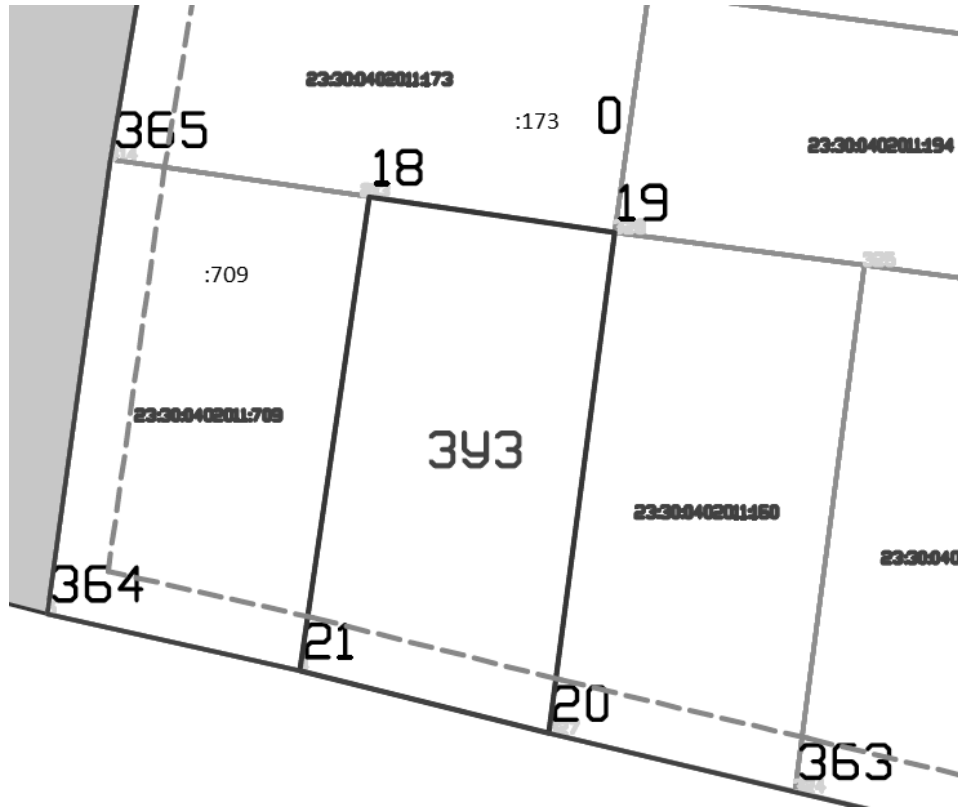
кадастровый квартал 23:30:0402010

23:30:0402010:ЗУ2, вид разрешенного использования «ведение личного подсобного хозяйства»

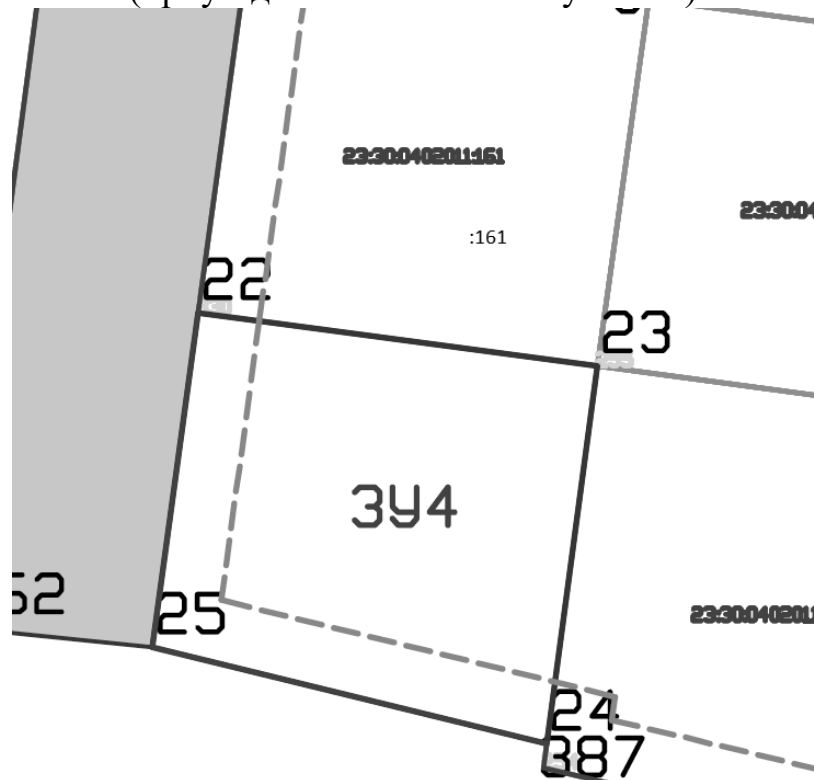


кадастровый квартал 23:30:0402011

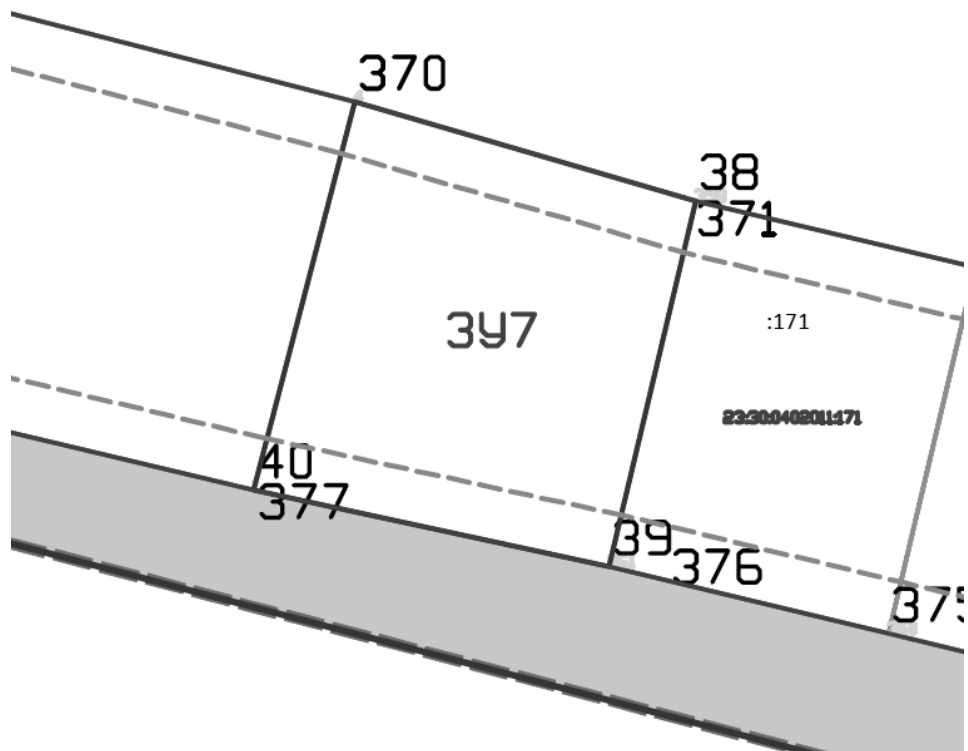
23:30:0402011:ЗУ3, вид разрешенного использования «ведение личного подсобного хозяйства»



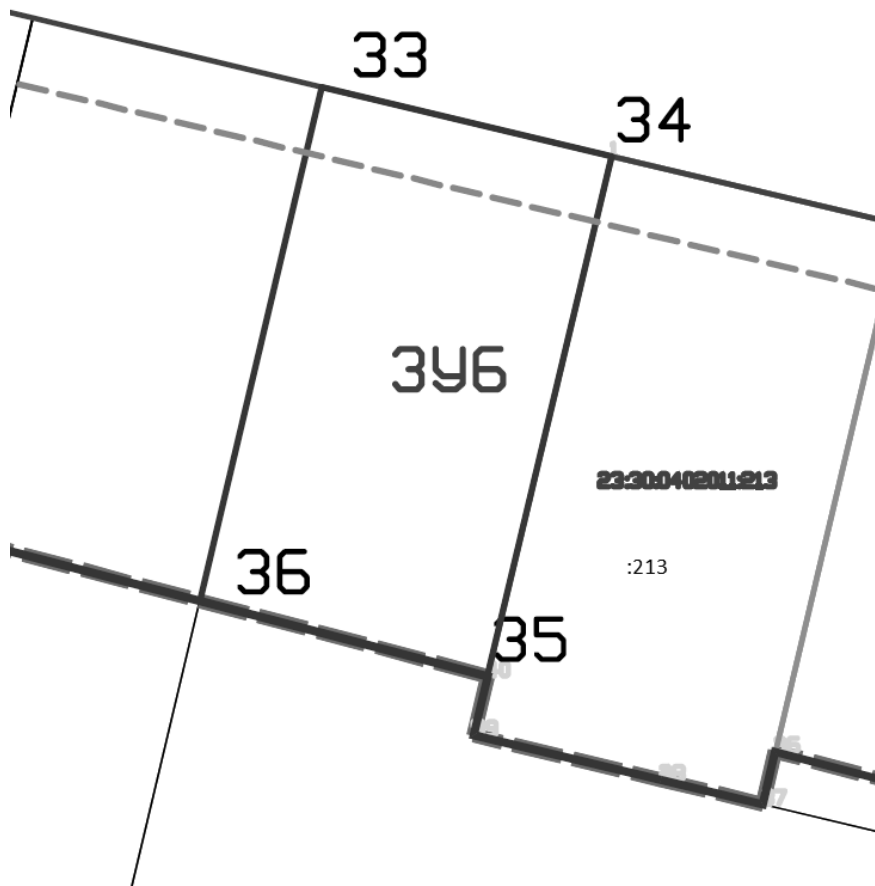
23:30:0402011:ЗУ4, вид разрешенного использования «для ведения личного подсобного хозяйства (приусадебный земельный участок)»



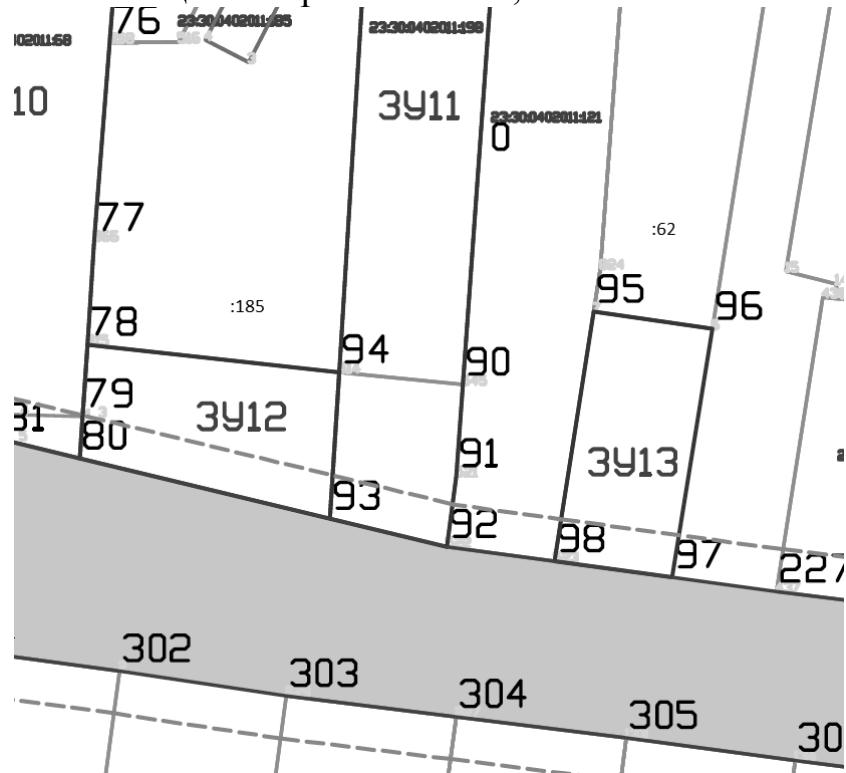
23:30:0402011:ЗУ7, вид разрешенного использования «для ведения личного подсобного хозяйства (приусадебный земельный участок)»



23:30:0402011:ЗУ6, вид разрешенного использования «для ведения личного подсобного хозяйства (приусадебный земельный участок)»,

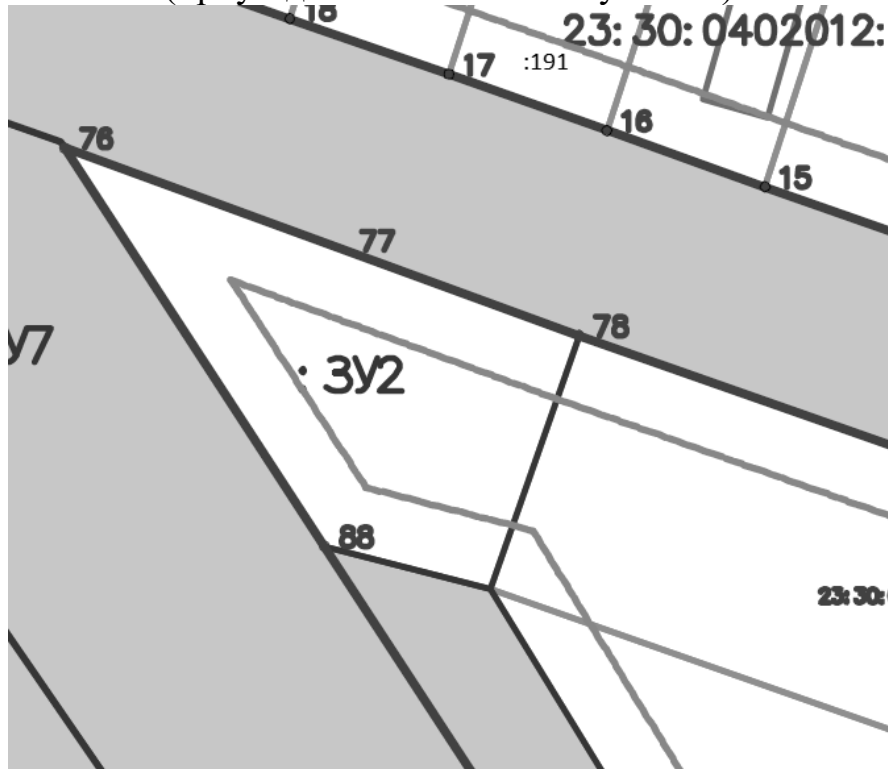


23:30:0402011:ЗУ12, :ЗУ13, вид разрешенного использования «для ведения личного подсобного хозяйства (приусадебный земельный участок)», «для индивидуального жилищного строительства»,



кадастровый квартал 23:30:0402012

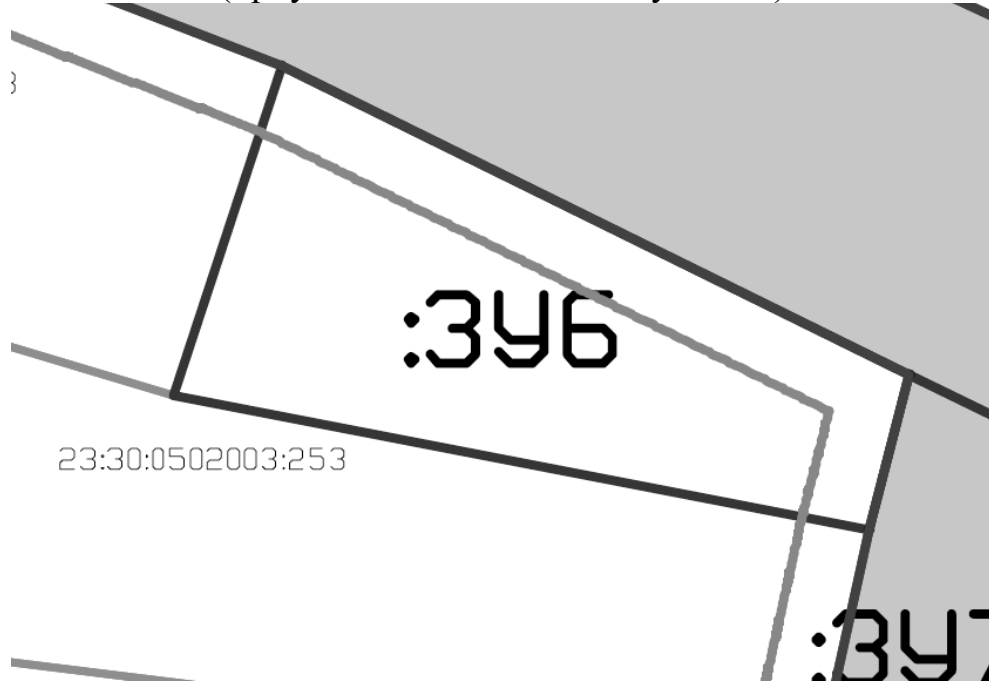
23:30:0402012:ЗУ2, вид разрешенного использования «для ведения личного подсобного хозяйства (приусадебный земельный участок)»



## Сенное сельское поселение

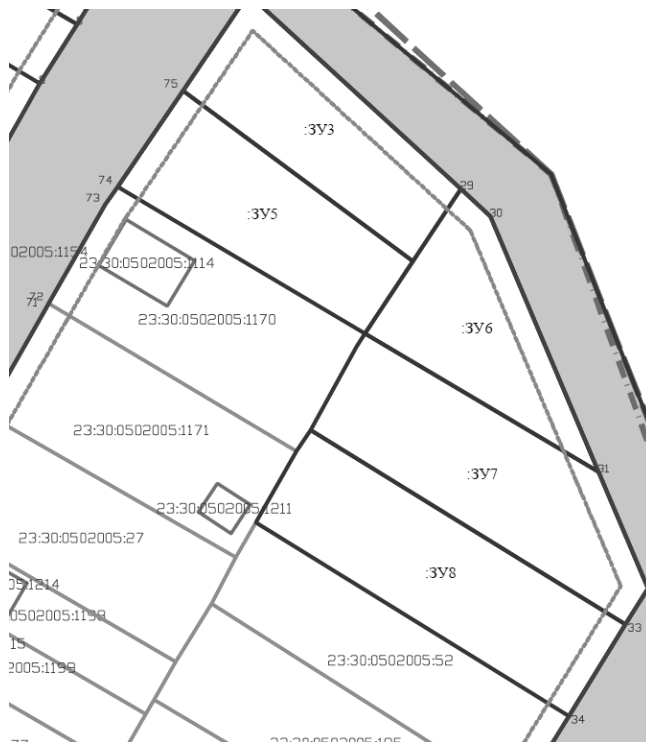
кадастровый квартал 23:30:0502003

23:30:0502003:ЗУ6, вид разрешенного использования «для ведения личного подсобного хозяйства (приусадебный земельный участок)»



кадастровый квартал 23:30:0502005

23:30:0502005:ЗУ3, :ЗУ5, :ЗУ6, :ЗУ7, :ЗУ8, вид разрешенного использования «для ведения личного подсобного хозяйства (приусадебный земельный участок)»



23:30:0502005:ЗУ9, ЗУ16, вид разрешенного использования «для ведения личного подсобного хозяйства (приусадебный земельный участок)»



23:30:0502005:ЗУ2, ЗУ4, вид разрешенного использования «для ведения личного подсобного хозяйства (приусадебный земельный участок)»



23:30:0502005:ЗУ15, вид разрешенного использования «для ведения личного подсобного хозяйства (приусадебный земельный участок)»



23:30:0502005:ЗУ10, ЗУ11, ЗУ12, вид разрешенного использования «для ведения личного подсобного хозяйства (приусадебный земельный участок)»

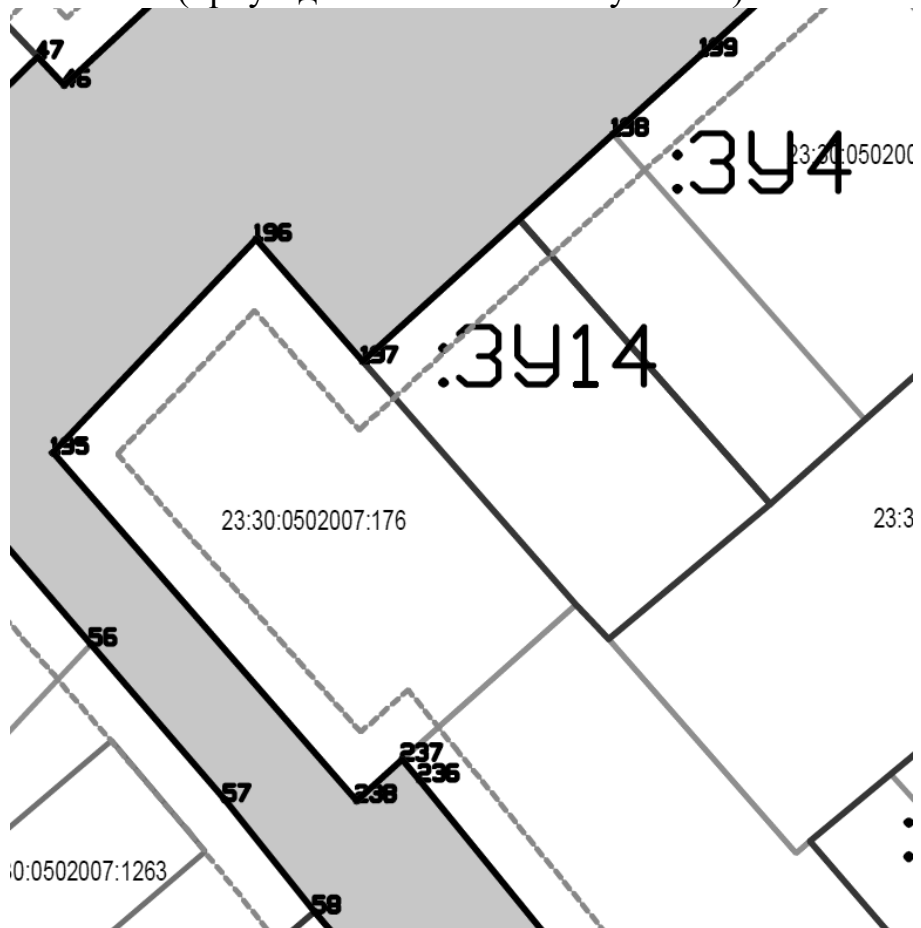


23:30:0502005:ЗУ30, вид разрешенного использования «для ведения личного подсобного хозяйства (приусадебный земельный участок)»



кадастровый квартал 23:30:0502007

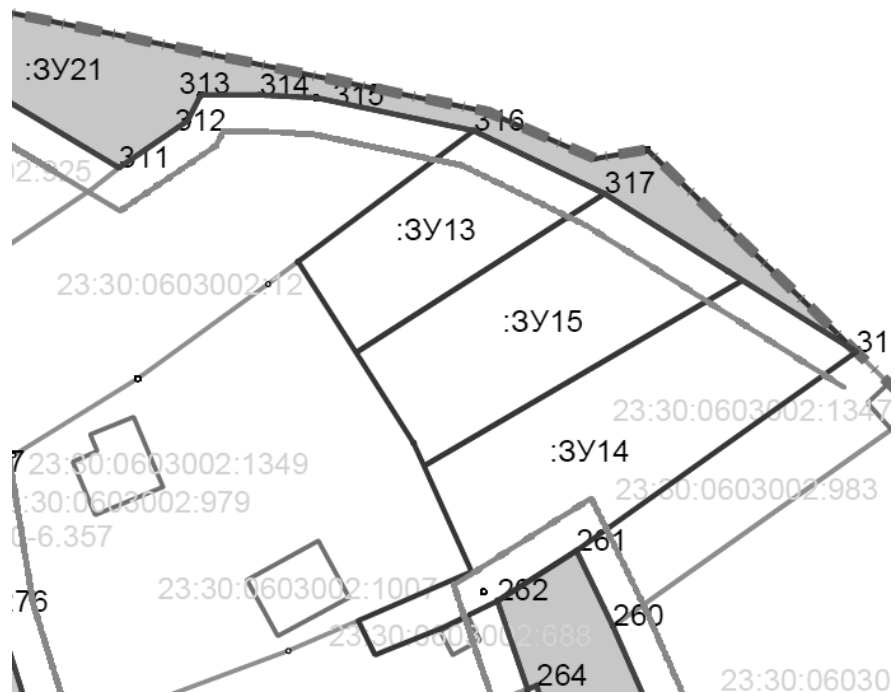
23:30:0502007:ЗУ14, вид разрешенного использования «для ведения личного подсобного хозяйства (приусадебный земельный участок)»







23:30:0603002:ЗУ13, :ЗУ15, вид разрешенного использования «для ведения личного подсобного хозяйства (приусадебный земельный участок)»



кадастровый квартал 23:30:0603003

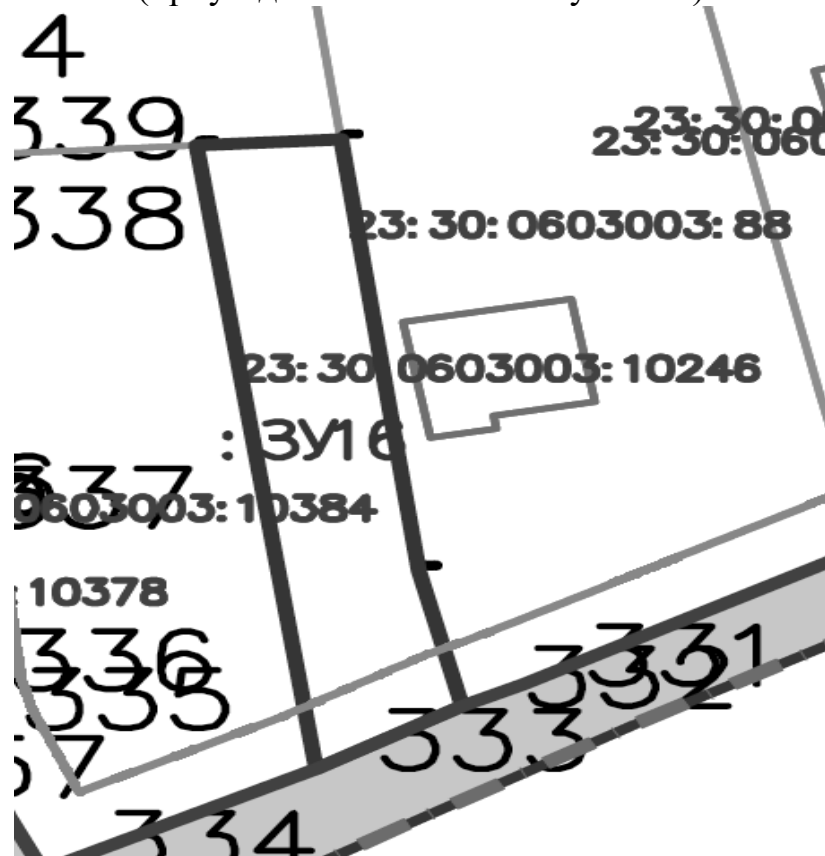
23:30:0603003:ЗУ8, :ЗУ9, вид разрешенного использования «для ведения личного подсобного хозяйства (приусадебный земельный участок)»



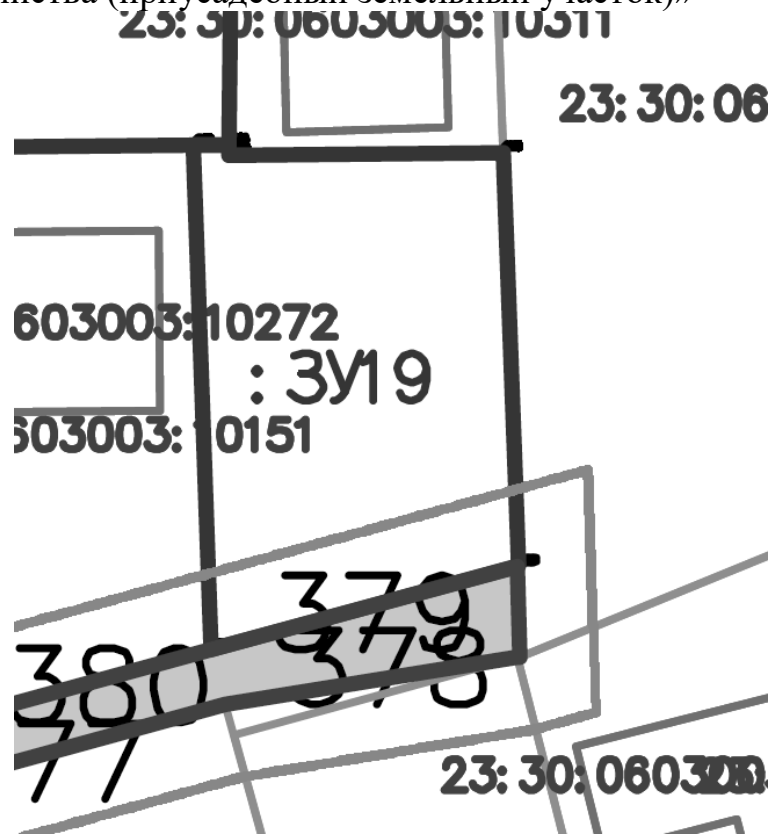
23:30:0603003:ЗУ30, вид разрешенного использования «для ведения личного подсобного хозяйства (приусадебный земельный участок)»



23:30:0603003:ЗУ16, вид разрешенного использования «для ведения личного подсобного хозяйства (приусадебный земельный участок)»



23:30:0603003:ЗУ19, вид разрешенного использования «для ведения личного подсобного хозяйства (приусадебный земельный участок)»



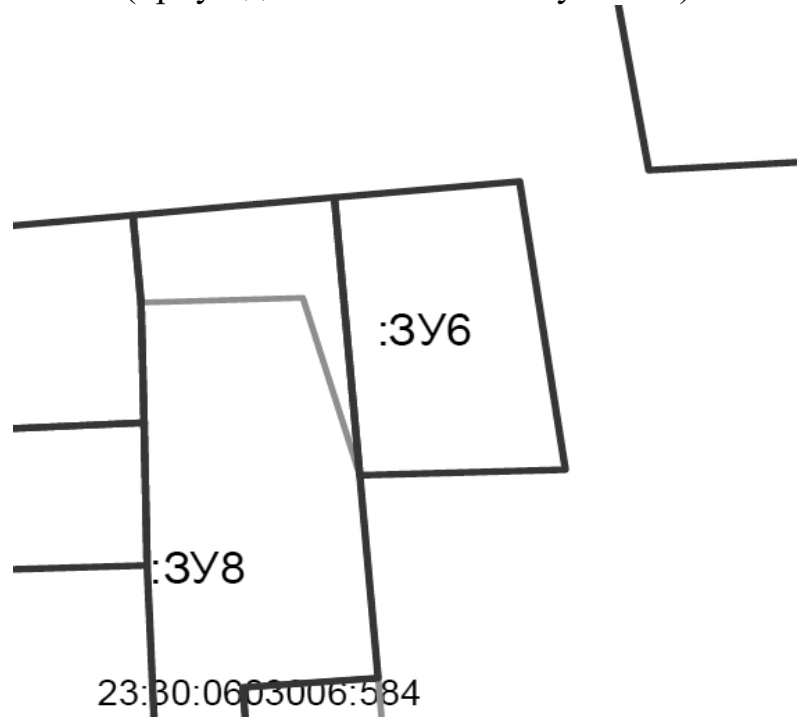
кадастровый квартал 23:30:0603004

23:30:0603004:ЗУ6, вид разрешенного использования «для ведения личного подсобного хозяйства (приусадебный земельный участок)»



кадастровый квартал 23:30:0603006

23:30:0603006:ЗУ6, вид разрешенного использования «для ведения личного подсобного хозяйства (приусадебный земельный участок)»

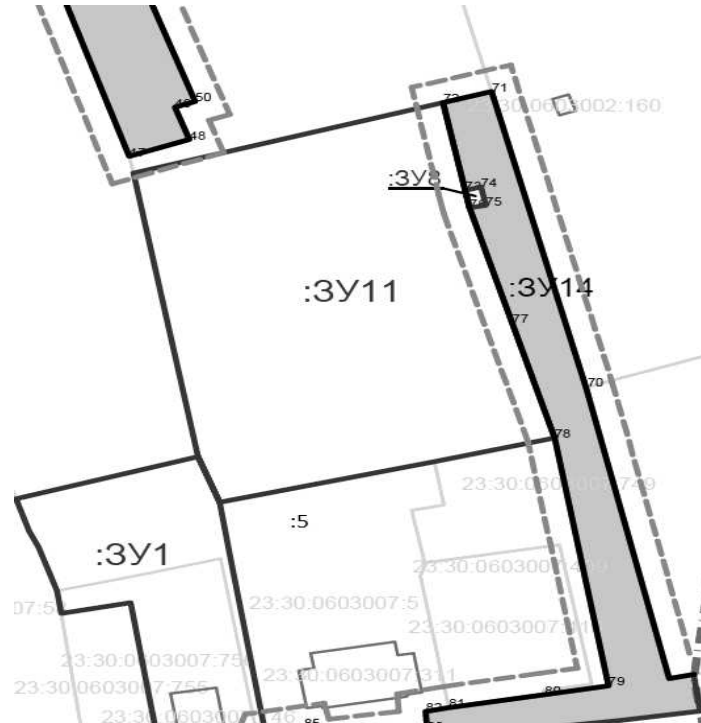


23:30:0603006:ЗУ24, :ЗУ26, :ЗУ27, вид разрешенного использования «для ведения личного подсобного хозяйства (приусадебный земельный участок)», «для индивидуального жилищного строительства»



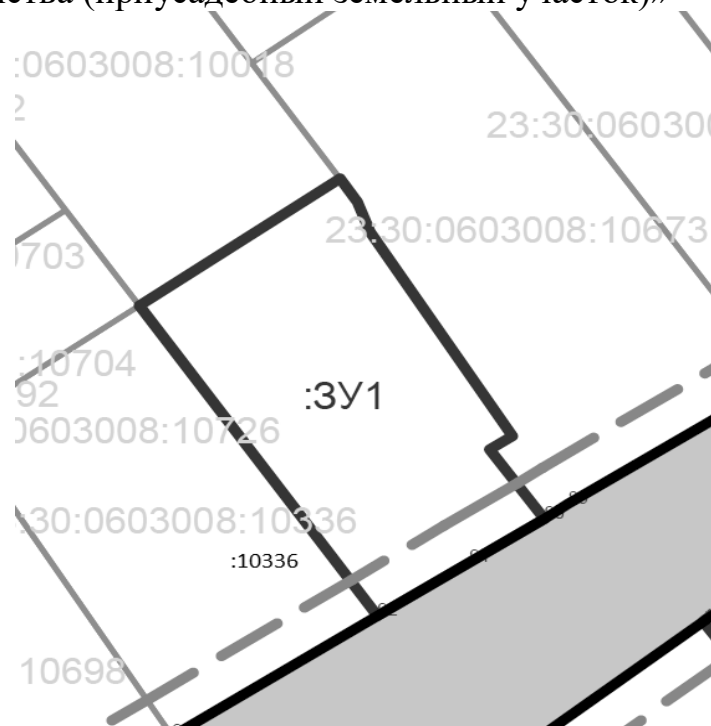
кадастровый квартал 23:30:0603007

23:30:0603007:ЗУ11, вид разрешенного использования «для ведения личного подсобного хозяйства (приусадебный земельный участок)»



кадастровый квартал 23:30:0603008

23:30:0603008:ЗУ1, вид разрешенного использования «для ведения личного подсобного хозяйства (приусадебный земельный участок)»

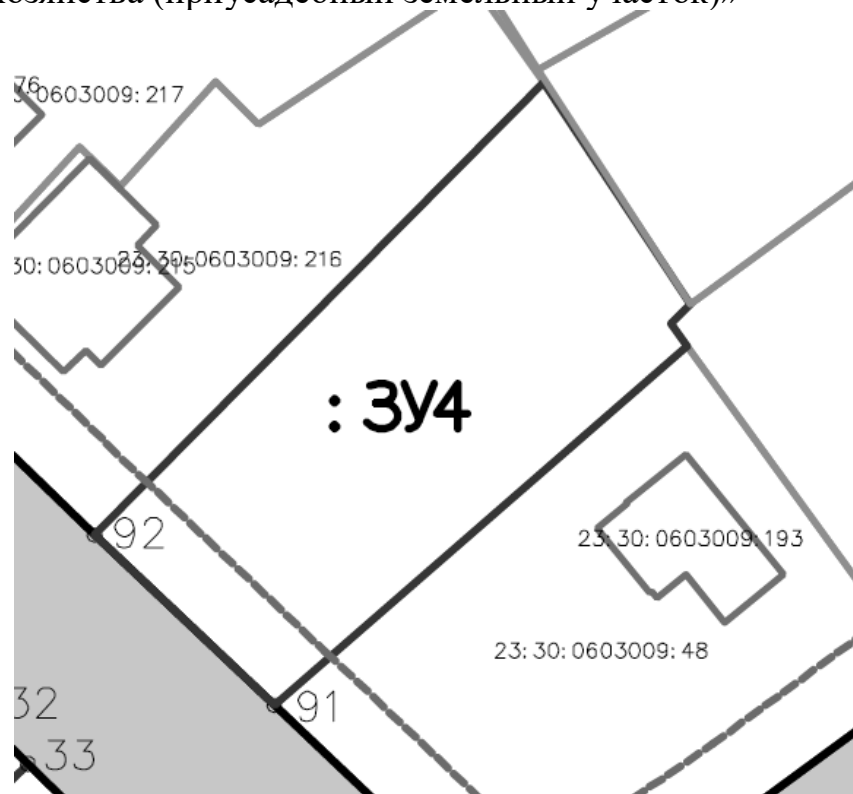


23:30:0603008:ЗУ13, :ЗУ15, вид разрешенного использования «для ведения личного подсобного хозяйства (приусадебный земельный участок)»



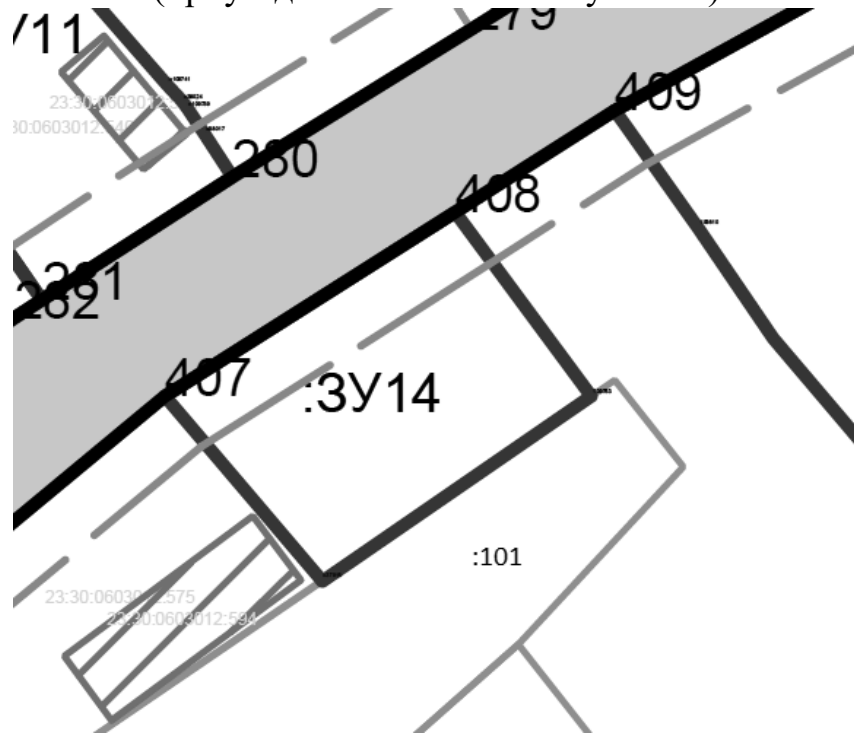
кадастровый квартал 23:30:0603009

23:30:0603009:ЗУ4, вид разрешенного использования «Для ведения личного подсобного хозяйства (приусадебный земельный участок)»



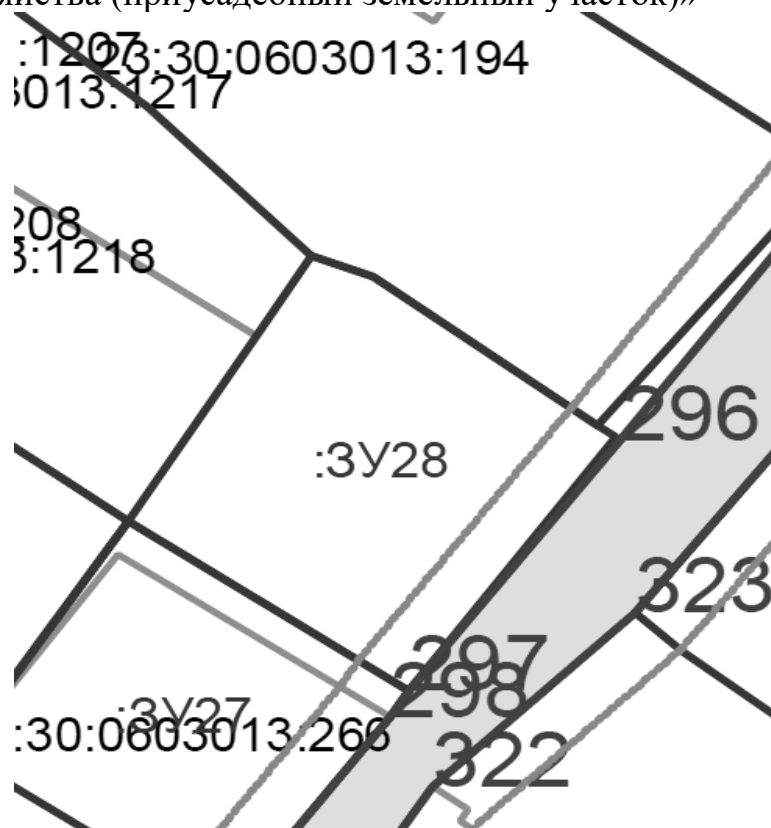
кадастровый квартал 23:30:0603012

23:30:0603012:ЗУ14, вид разрешенного использования «для ведения личного подсобного хозяйства (приусадебный земельный участок)»



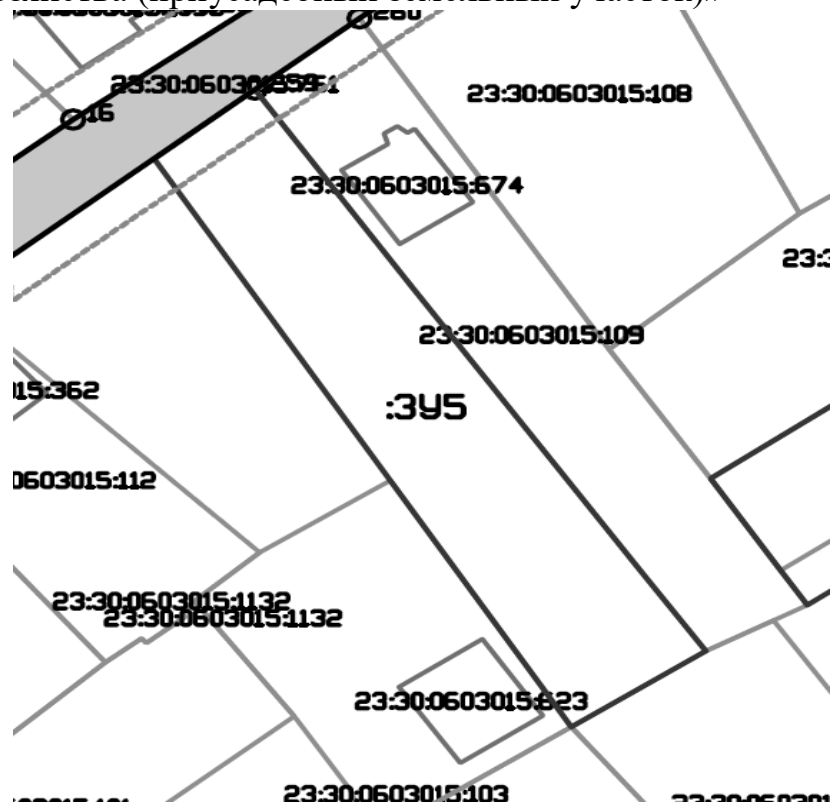
кадастровый квартал 23:30:0603013

23:30:0603013:ЗУ28, вид разрешенного использования «для ведения личного подсобного хозяйства (приусадебный земельный участок)»



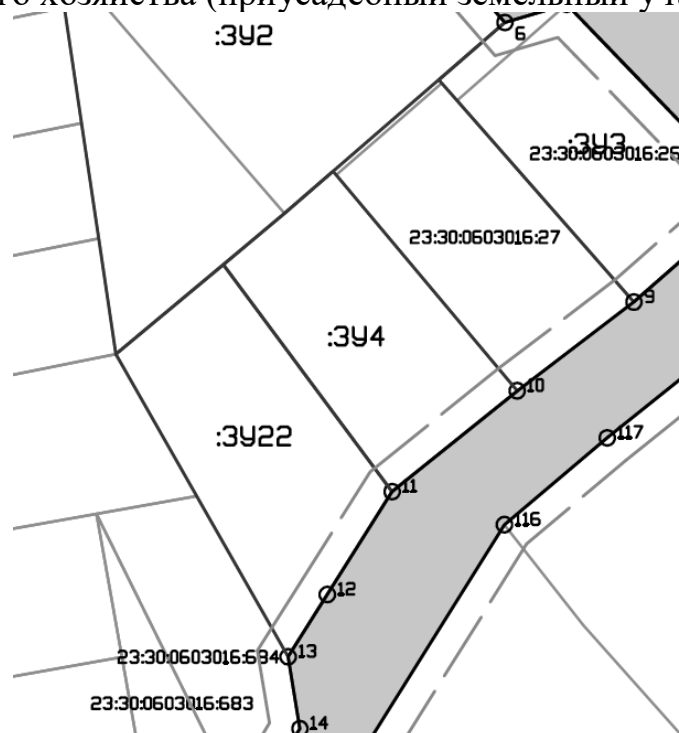
кадастровый квартал 23:30:0603015

23:30:0603015:ЗУ5, вид разрешенного использования «Для ведения личного подсобного хозяйства (приусадебный земельный участок)»

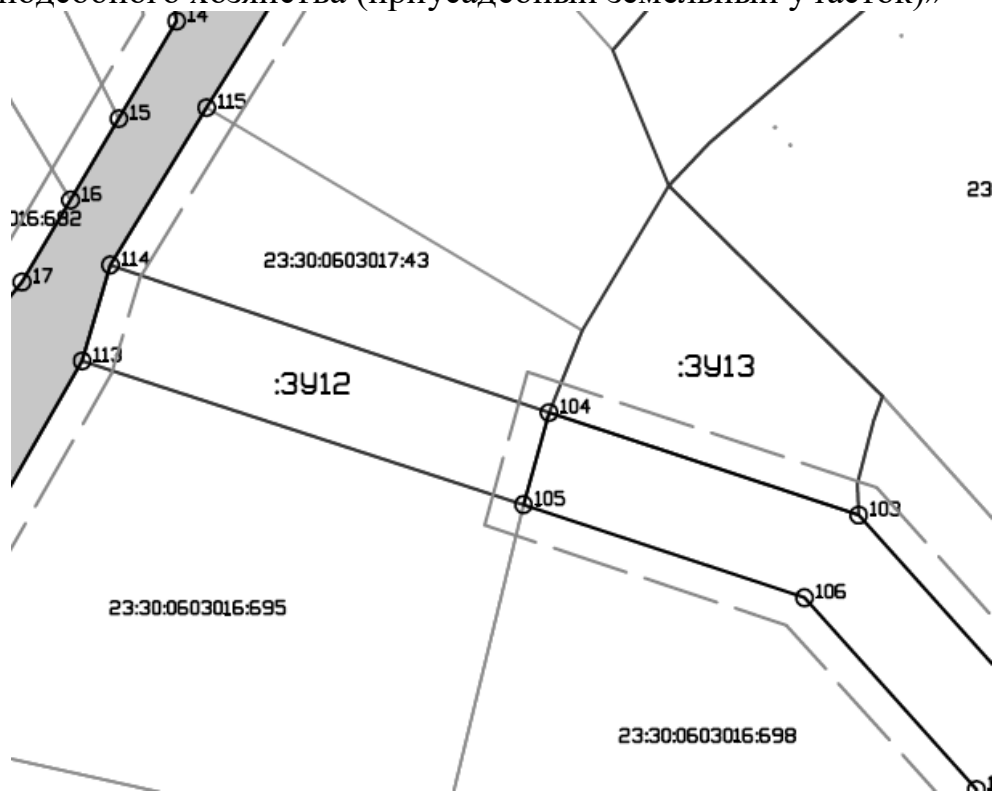


кадастровый квартал 23:30:0603016

23:30:0603016:ЗУ4, :ЗУ22, вид разрешенного использования «для ведения личного подсобного хозяйства (приусадебный земельный участок)»

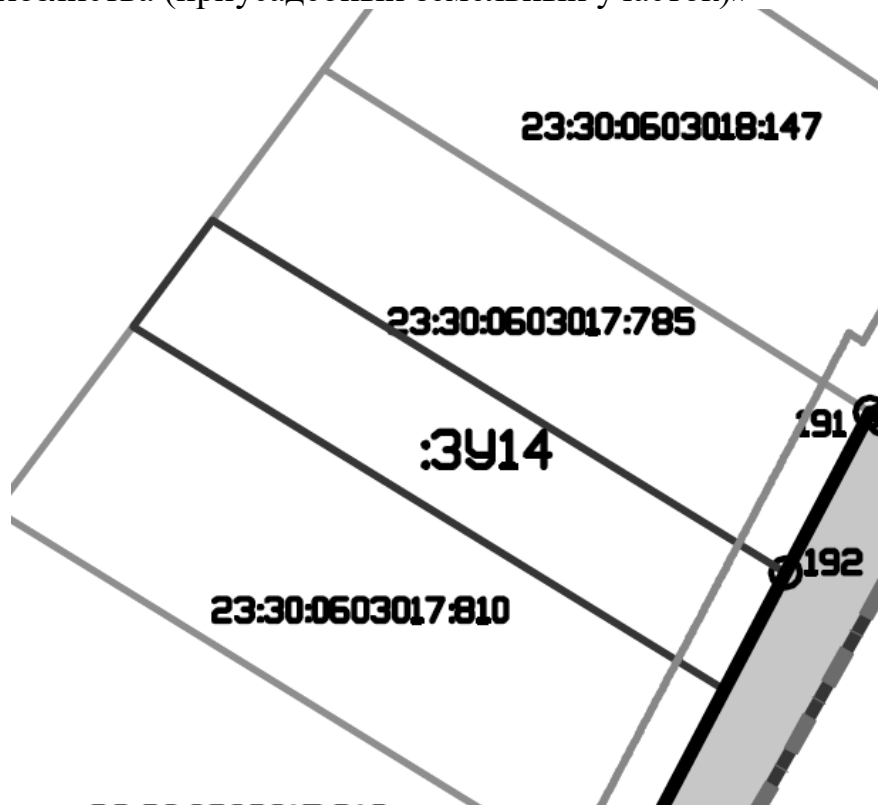


23:30:0603016:ЗУ12, :ЗУ13, вид разрешенного использования «для ведения личного подсобного хозяйства (приусадебный земельный участок)»



кадастровый квартал 23:30:0603017

23:30:0603017:ЗУ14, вид разрешенного использования «для ведения личного подсобного хозяйства (приусадебный земельный участок)»



23:30:0603017:ЗУ15, :ЗУ16, вид разрешенного использования «для ведения личного подсобного хозяйства (приусадебный земельный участок)»



23:30:0603017:ЗУ36, :ЗУ37, :ЗУ38, вид разрешенного использования «для индивидуального жилищного строительства»

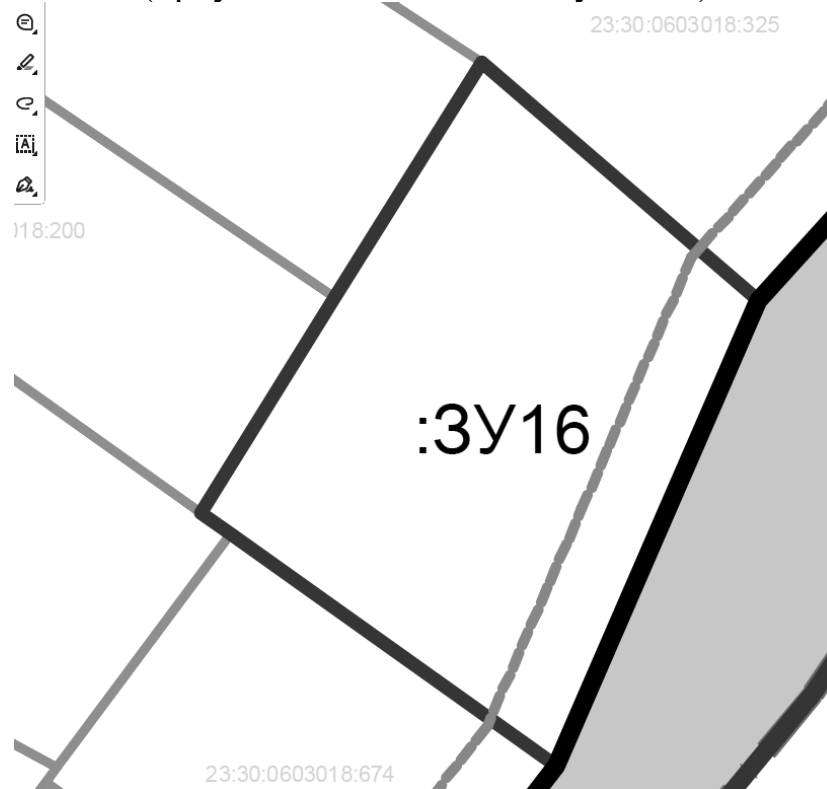


кадастровый квартал 23:30:0603018

23:30:0603018:ЗУ13, :ЗУ15, :ЗУ28 вид разрешенного использования «для ведения личного подсобного хозяйства (приусадебный земельный участок)», «для индивидуального жилищного строительства»



23:30:0603018:ЗУ16, вид разрешенного использования «Для ведения личного подсобного хозяйства (приусадебный земельный участок)»

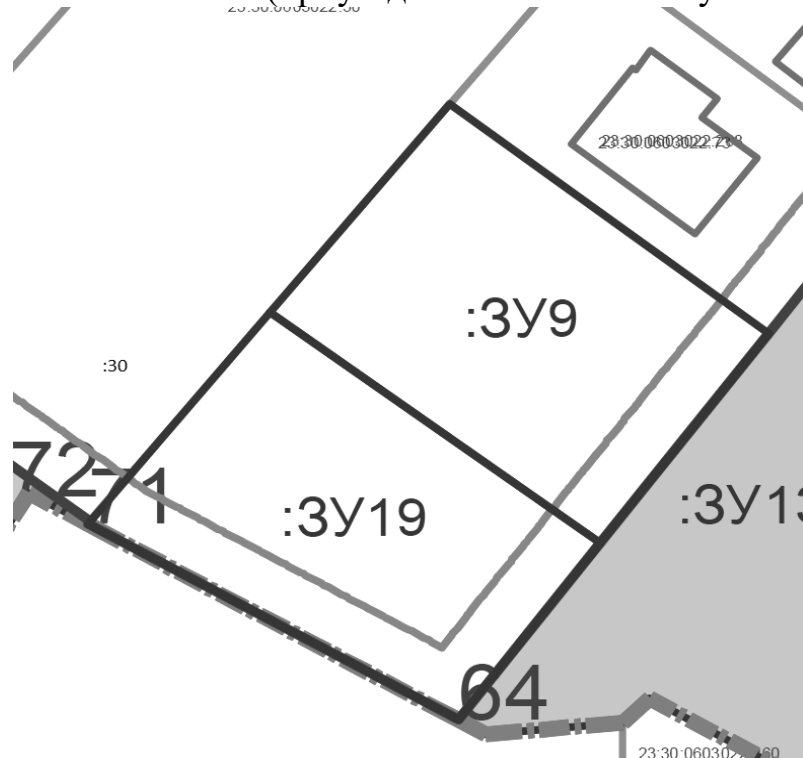






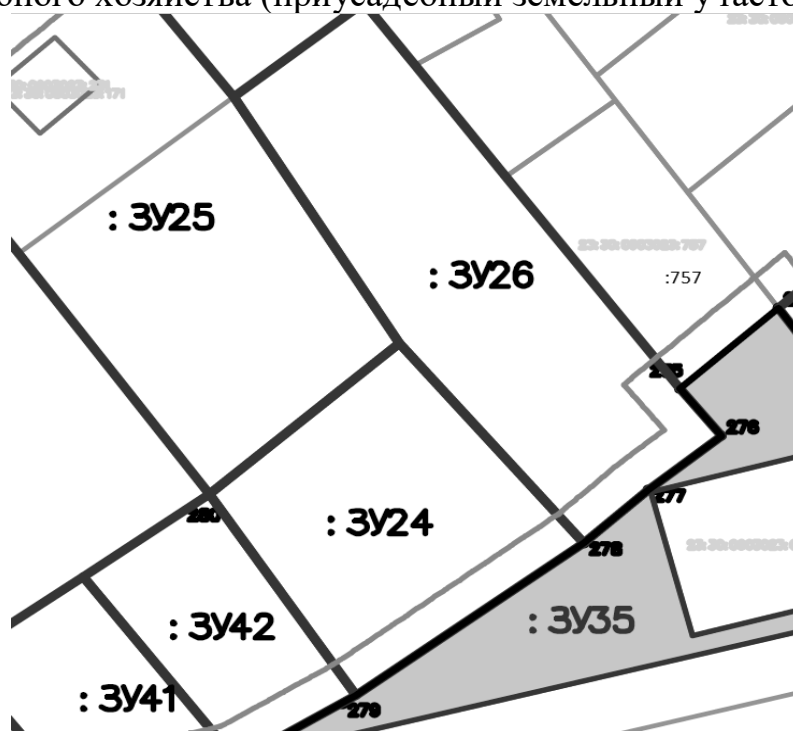
кадастровый квартал 23:30:0603022

23:30:0603022:ЗУ9, ЗУ19 вид разрешенного использования «для ведения личного подсобного хозяйства (приусадебный земельный участок)»

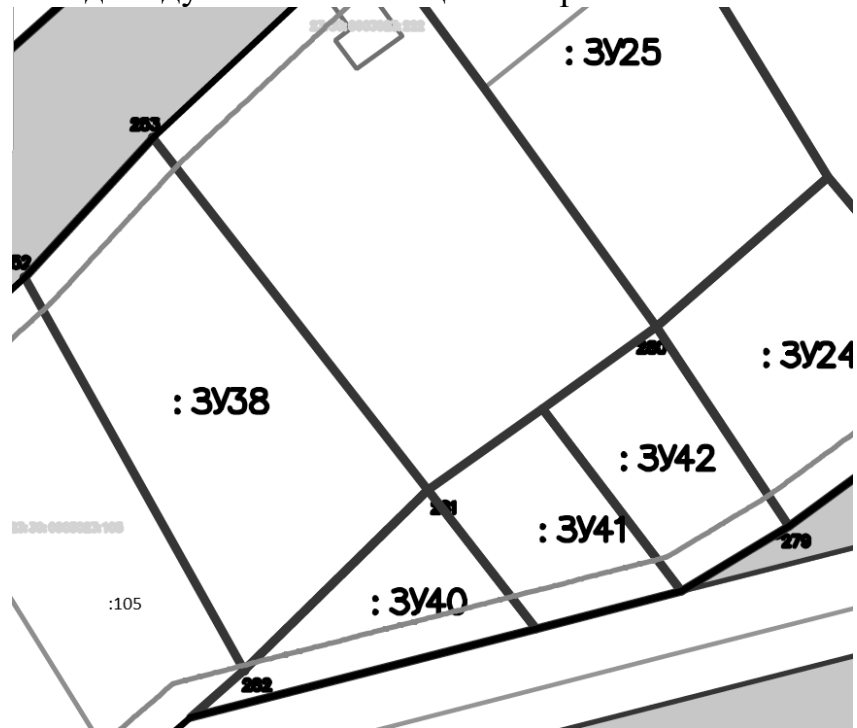


кадастровый квартал 23:30:0603023

23:30:0603023:ЗУ24, ЗУ26 вид разрешенного использования «для ведения личного подсобного хозяйства (приусадебный земельный участок)»

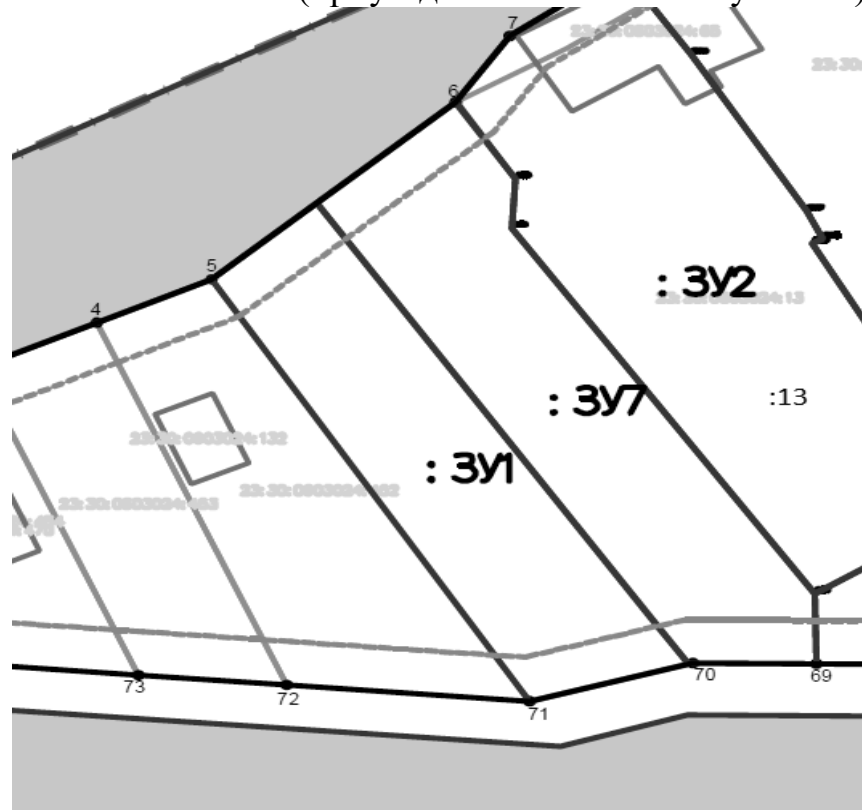


23:30:0603023:ЗУ38, :ЗУ40, :ЗУ41, :ЗУ42 вид разрешенного использования «для ведения личного подсобного хозяйства (приусадебный земельный участок)», «для индивидуального жилищного строительства»

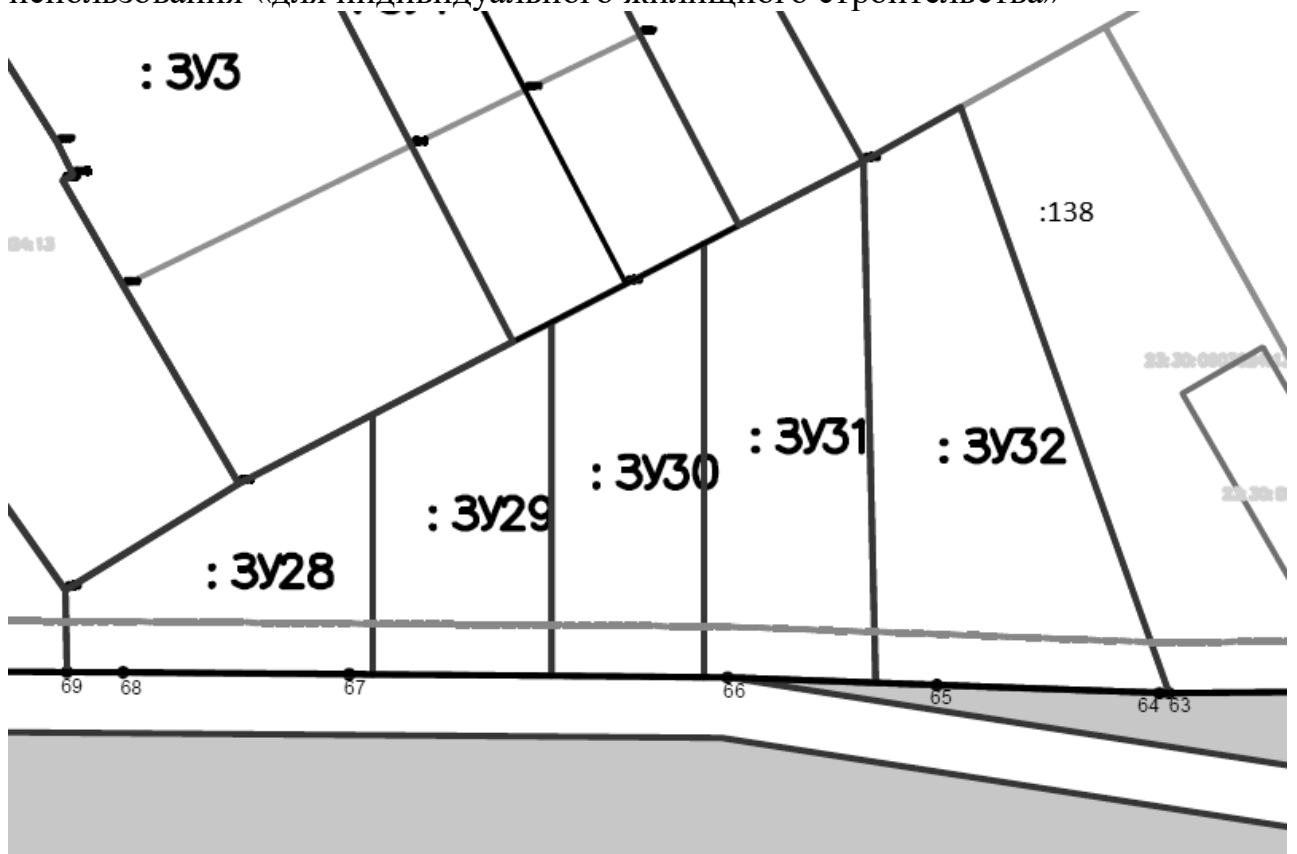


кадастровый квартал 23:30:0603024

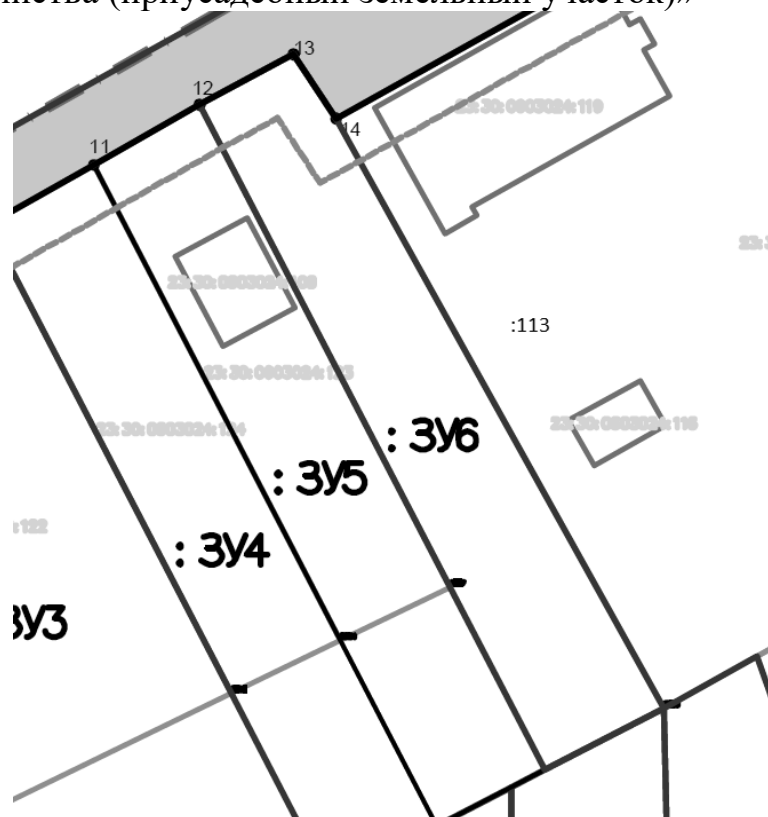
23:30:0603024:ЗУ1, ЗУ7, вид разрешенного использования «для ведения личного подсобного хозяйства (приусадебный земельный участок)»



23:30:0603024:ЗУ28, ЗУ29, ЗУ30, ЗУ31, ЗУ32, вид разрешенного использования «для индивидуального жилищного строительства»



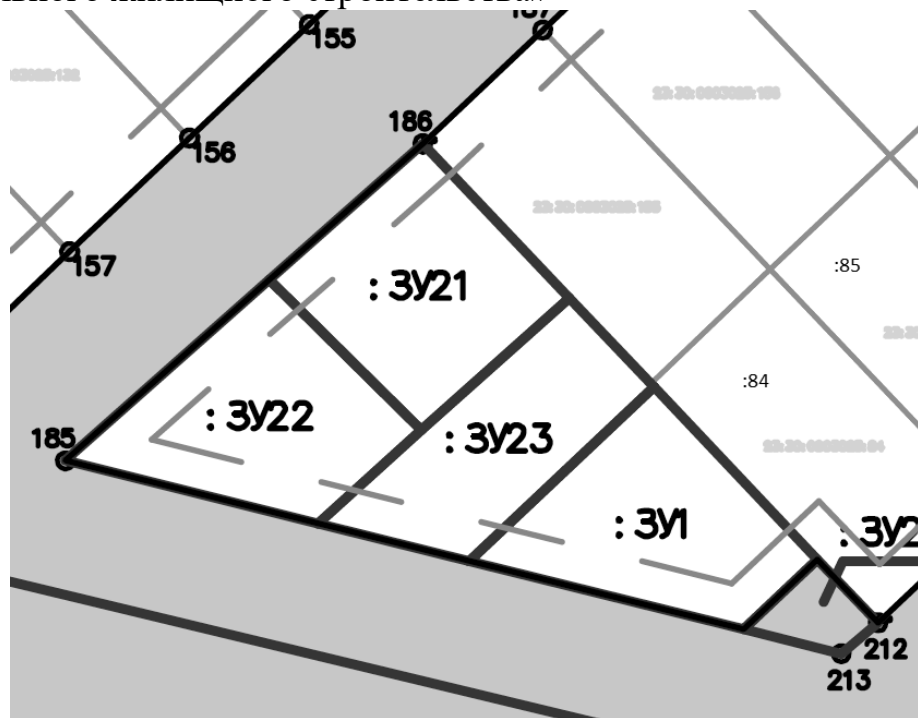
23:30:0603024:ЗУ6, вид разрешенного использования «для ведения личного подсобного хозяйства (приусадебный земельный участок)»



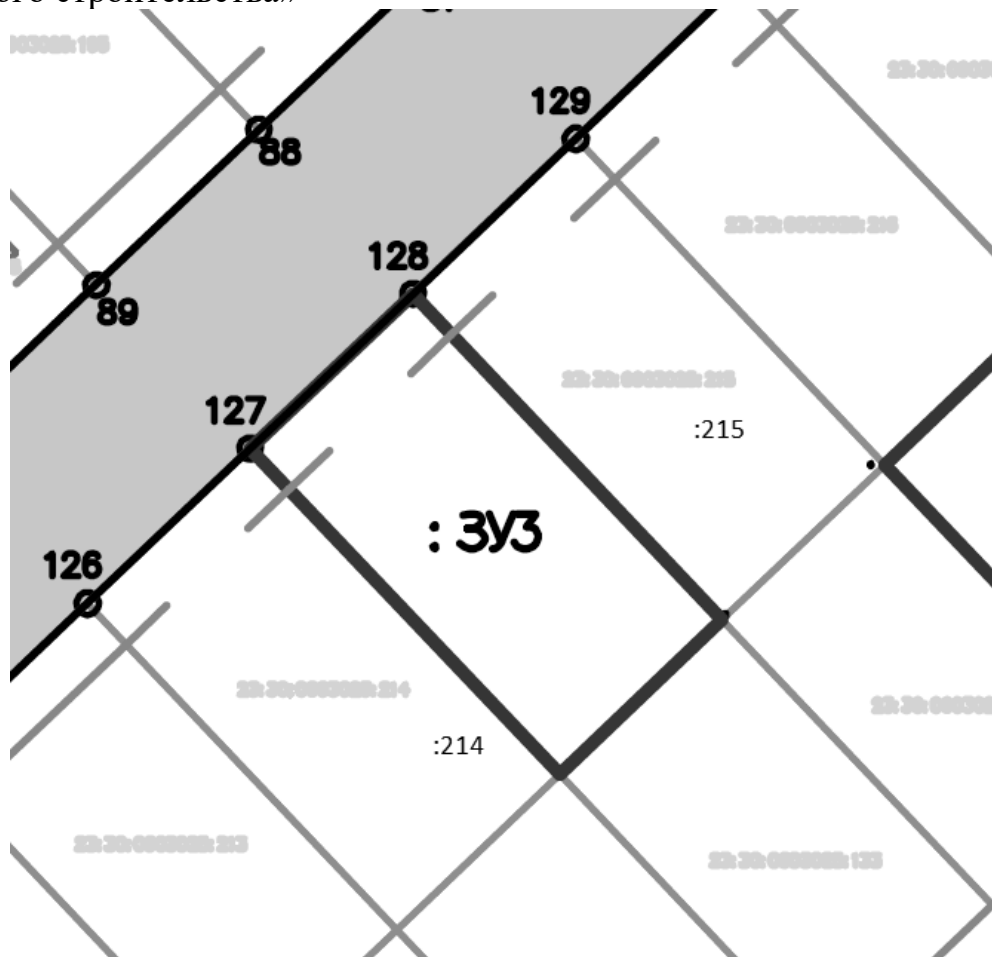


кадастровый квартал 23:30:0603025

23:30:0603025:ЗУ1, ЗУ21, ЗУ22, ЗУ23 вид разрешенного использования «для индивидуального жилищного строительства»



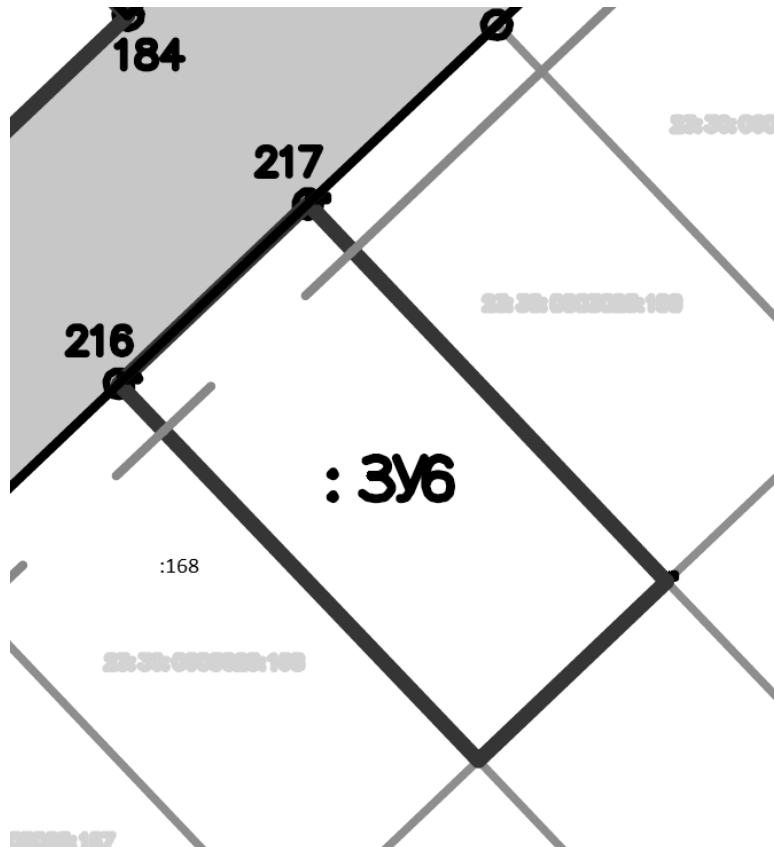
23:30:0603025:ЗУ3, вид разрешенного использования «для индивидуального жилищного строительства»



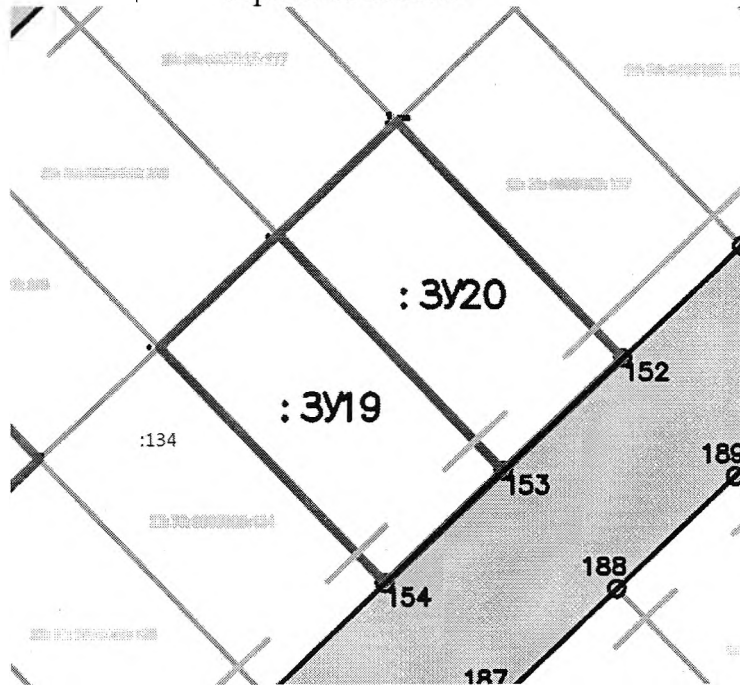
23:30:0603025:ЗУ4, ЗУ5 вид разрешенного использования «для индивидуального жилищного строительства»



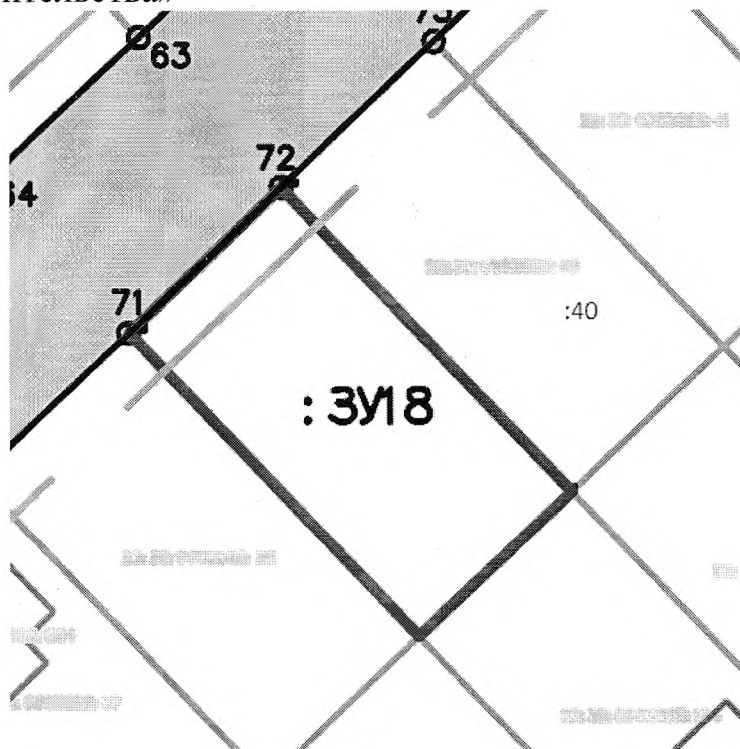
23:30:0603025:ЗУ6, вид разрешенного использования «для индивидуального жилищного строительства»



23:30:0603025:ЗУ19, ЗУ20, вид разрешенного использования «для индивидуального жилищного строительства»



23:30:0603025:ЗУ18, вид разрешенного использования «для индивидуального жилищного строительства»



Заместитель главы  
муниципального образования  
Темрюкский муниципальный район  
Краснодарского края

А.С. Харчев