



АДМИНИСТРАЦИЯ МУНИЦИПАЛЬНОГО ОБРАЗОВАНИЯ
ТЕМРЮКСКИЙ РАЙОН

ПОСТАНОВЛЕНИЕ

от 07.09.2024

№ 1296

г. Темрюк

О проведении общественных обсуждений по рассмотрению документации по планировке территории (проект межевания) Фонталовского сельского поселения Темрюкского района Краснодарского края в границах кадастрового квартала 23:30:0202001

В соответствии с Федеральным законом от 6 октября 2003 г. № 131-ФЗ «Об общих принципах организации местного самоуправления в Российской Федерации», статьями 43, 45, 46 Градостроительного кодекса Российской Федерации, Уставом муниципального образования Темрюкский район, решением LXIII сессии Совета муниципального образования Темрюкский район VII созыва от 29 мая 2024 г. № 613 «О внесении изменений в решение XLVI сессии Совета муниципального образования Темрюкский район VII созыва от 28 марта 2023 г. № 390 «Об утверждении порядка организации и проведения общественных обсуждений по вопросам градостроительной деятельности на территории сельских поселений Темрюкского района», постановлением администрации муниципального образования Темрюкский район от 2 марта 2016 г. № 191 «Об утверждении состава комиссии по правилам землепользования и застройки сельских поселений муниципального образования Темрюкский район», постановлением администрации муниципального образования Темрюкский район от 15 февраля 2016 г. № 116 «Об утверждении положения о комиссии по правилам землепользования и застройки сельских поселений муниципального образования Темрюкский район», постановлением администрации муниципального образования Темрюкский район от 27 мая 2024 г. № 759 «О подготовке документации по планировке территории (проекты межевания) в отношении кадастровых кварталов 23:30:0202001, 23:30:0202002, 23:30:0202003, 23:30:0202004, 23:30:0202005, 23:30:0202006, 23:30:0202007, 23:30:0202008, 23:30:0201009, расположенных в Фонталовском сельском поселении Темрюкского района» **п о с т а н о в л я ю:**

1. Назначить процедуру проведения общественных обсуждений по рассмотрению документации по планировке территории (проект межевания) Фонталовского сельского поселения Темрюкского района Краснодарского края в границах кадастрового квартала 23:30:0202001 (далее соответственно –

Общественные обсуждения, Документация) (приложение).

2. Назначить уполномоченным органом по проведению Общественных обсуждений по рассмотрению Документации комиссию по правилам землепользования и застройки сельских поселений муниципального образования Темрюкский район (далее – Комиссия).

3. Определить срок проведения Общественных обсуждений:

с 5 сентября 2024 г. по 26 сентября 2024 г.

4. Определить место и время проведения экспозиции Проекта:

в управлении архитектуры и градостроительства администрации муниципального образования Темрюкский район, расположенном по адресу: Российская Федерация, Краснодарский край, г. Темрюк, ул. Ленина, 63, каб. 7, с 12 сентября 2024 г. по 18 сентября 2024 г. и с 19 сентября 2024 г. по 20 сентября 2024 г. включительно с 10.00 до 12.00 часов и с 13.00 до 15.00 часов.

в пос. Кучугуры – 18 сентября 2024 г. с 09.00 до 12.00 часов и с 13.00 до 16.00 часов, в актовом зале Дома культуры, расположенном по адресу: Российская Федерация, Краснодарский край, Темрюкский район, пос. Кучугуры, ул. Ленина, 41;

в разделе «Общественные обсуждения и публичные слушания» компонента общественного голосования федеральной государственной информационной системы «Единый портал государственных и муниципальных услуг (функций)» (Единое окно цифровой обратной связи) с 12 сентября 2024 г. до 20 сентября 2024 г. включительно. Баннер указанного раздела размещен на главной странице официального сайта муниципального образования Темрюкский район в информационно-телекоммуникационной сети «Интернет» (<https://www.temryuk.ru>).

5. Отделу информатизации и взаимодействия со СМИ администрации муниципального образования Темрюкский район (Семикина О.А.) официально опубликовать постановление «О проведении общественных обсуждений по рассмотрению документации по планировке территории (проект межевания) Фонталовского сельского поселения Темрюкского района Краснодарского края в границах кадастрового квартала 23:30:0202001» в периодическом печатном издании газете Темрюкского района «Тамань» и официально опубликовать (разместить) на официальном сайте муниципального образования Темрюкский район в информационно-телекоммуникационной сети «Интернет».

6. Контроль за выполнением настоящего постановления возложить на заместителя главы муниципального образования Темрюкский район Мануйлову С.А.






7. Постановление вступает в силу после его официального опубликования.

Глава муниципального образования
Темрюкский район

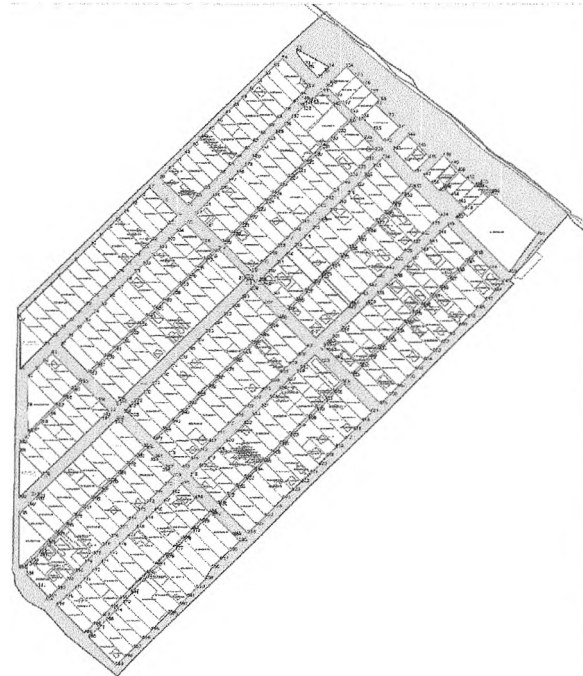


Ф.В. Бабенков

Приложение
к постановлению администрации
муниципального образования
Темрюкский район
от 03.09.2004 № 1296

- Условные обозначения:
-  - граница кадастрового квартала 23:30:0202001
 -  - границы земельных участков, согласно сведениям ЕГРН
 -  - объект капитального строительства, согласно сведениям ЕГРН
 -  - границы образуемых земельных участков
 -  - границы образуемых земельных участков общего пользования
 -  - утвержденная красная линия
 -  - границы устанавливаемых красных линий
 -  - граница проектируемой территории
 -  - границы населенного пункта
 -  - береговая линия
 -  - граница Фонталовского сельского поселения
 -  - номер кадастрового квартала
 -  - кадастровый номер объекта недвижимости в ЕГРН
 -  - ЗУП - номер образуемого земельного участка
 -  - обозначению характерных точек устанавливаемых красных линий

Масштаб 1:2 000



№	Кв. №	Ч. кв.	Вид用途 (д. н.)	Содержание	Срок	Вид	Формат

Заместитель главы
муниципального образования
Темрюкский район

С.А. Мануйлова