

**АДМИНИСТРАЦИЯ МУНИЦИПАЛЬНОГО ОБРАЗОВАНИЯ  
ТЕМРЮКСКИЙ МУНИЦИПАЛЬНЫЙ РАЙОН  
КРАСНОДАРСКОГО КРАЯ**

**ПОСТАНОВЛЕНИЕ**

от 12.08.2025

№ 1264

г. Темрюк

**О проведении общественных обсуждений по рассмотрению документации по планировке территории (проект планировки и проект межевания), предусматривающей размещение линейного объекта «Внешняя трубопроводная эстакада»**

В соответствии с Федеральным законом от 6 октября 2003 г. № 131-ФЗ «Об общих принципах организации местного самоуправления в Российской Федерации», статьями 42, 43, 45, 46 Градостроительного кодекса Российской Федерации, Уставом муниципального образования Темрюкский муниципальный район Краснодарского края, решением XLVI сессии Совета муниципального образования Темрюкский район VII созыва от 28 марта 2023 г. № 390 «Об утверждении порядка организации и проведения общественных обсуждений по вопросам градостроительной деятельности на территории сельских поселений Темрюкского района», постановлением администрации муниципального образования Темрюкский район от 20 июня 2025 г. № 928 «О подготовке документации по планировке территории (проект планировки и проект межевания), предусматривающей размещение линейного объекта «Внешняя трубопроводная эстакада» **п о с т а н о в л я ю:**

1. Назначить процедуру проведения общественных обсуждений по рассмотрению документации по планировке территории (проект планировки и проект межевания), предусматривающей размещение линейного объекта «Внешняя трубопроводная эстакада» (далее соответственно – Общественные обсуждения, Проект) (приложение).

2. Назначить уполномоченным органом по проведению Общественных обсуждений по рассмотрению Проекта комиссию по правилам землепользования и застройки сельских поселений муниципального образования Темрюкский район (далее – Комиссия).

3. Определить срок проведения Общественных обсуждений:  
с 13 августа 2025 г. по 29 августа 2025 г.

4. Определить срок внесения предложений и замечаний, касающихся Проекта, подлежащего рассмотрению, участниками Общественных

обсуждений:

с 20 августа 2025 г. по 27 августа 2025 г. включительно.

5. Определить место и время проведения экспозиции Проекта:

в управлении архитектуры и градостроительства администрации муниципального образования Темрюкский муниципальный район Краснодарского края, расположенном по адресу: Российская Федерация, Краснодарский край, г. Темрюк, ул. Ленина, 63, каб. 6, с 20 августа 2025 г. по 22 августа 2025 г. и с 25 августа 2025 г. по 27 августа 2025 г. с 10.00 часов до 12.00 часов и с 13.00 часов до 15.00 часов;

в разделе «Общественные обсуждения и публичные слушания» компонента общественного голосования федеральной государственной информационной системы «Единый портал государственных и муниципальных услуг (функций)» (Единое окно цифровой обратной связи).

6. Отделу информатизации, технической защиты информации и взаимодействия со СМИ администрации муниципального образования Темрюкский муниципальный район Краснодарского края (Семикина О.А.) официально опубликовать постановление «О проведении общественных обсуждений по рассмотрению документации по планировке территории (проект планировки и проект межевания), предусматривающей размещение линейного объекта «Внешняя трубопроводная эстакада» на официальном сайте в информационно-телекоммуникационной сети «Интернет» [temryuk.ru](http://temryuk.ru).

7. Контроль за выполнением настоящего постановления возложить на заместителя главы муниципального образования Темрюкский муниципальный район Краснодарского края Пастернак О.В.

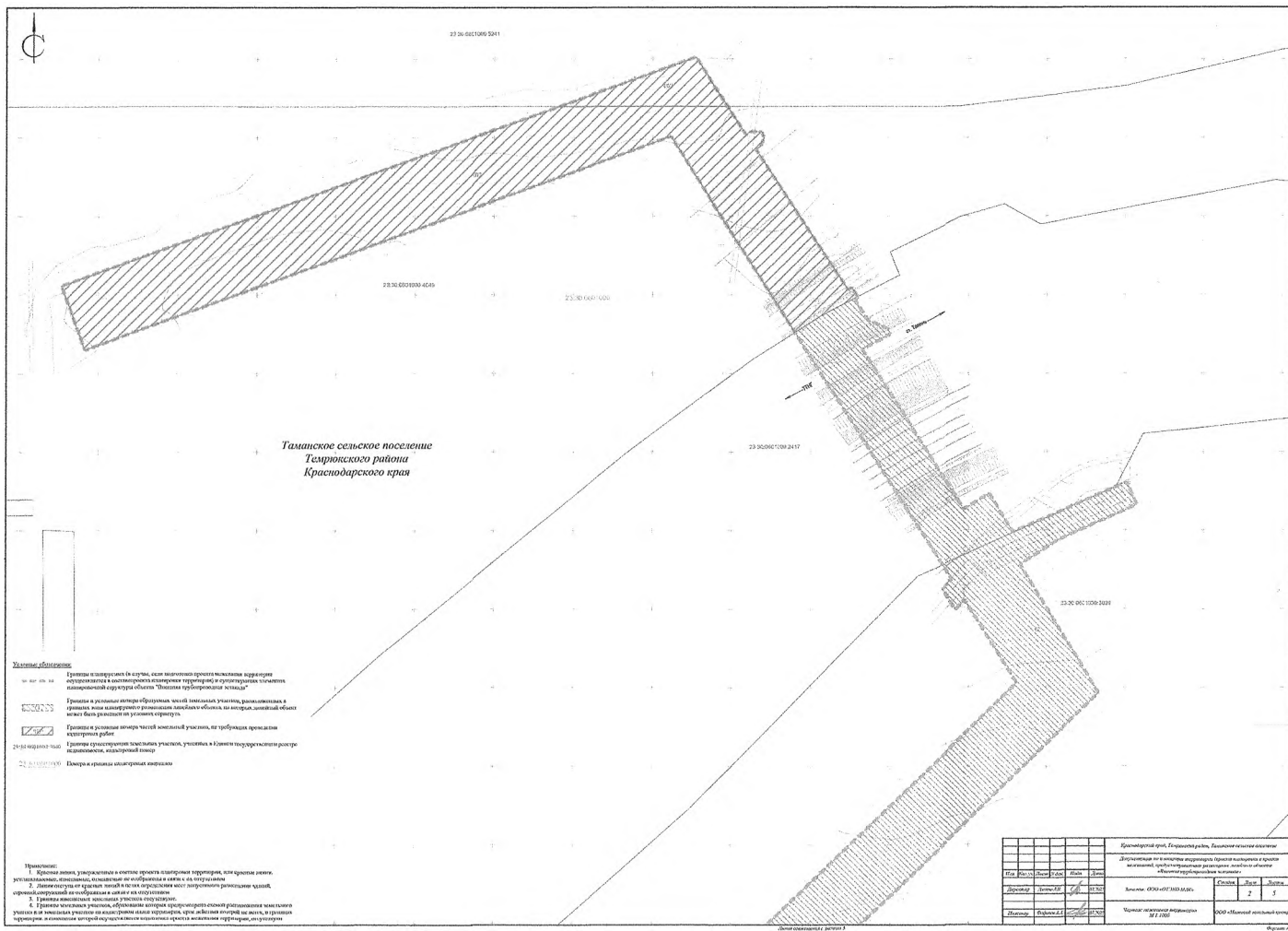
8. Постановление вступает в силу после его официального обнародования путем официального опубликования.

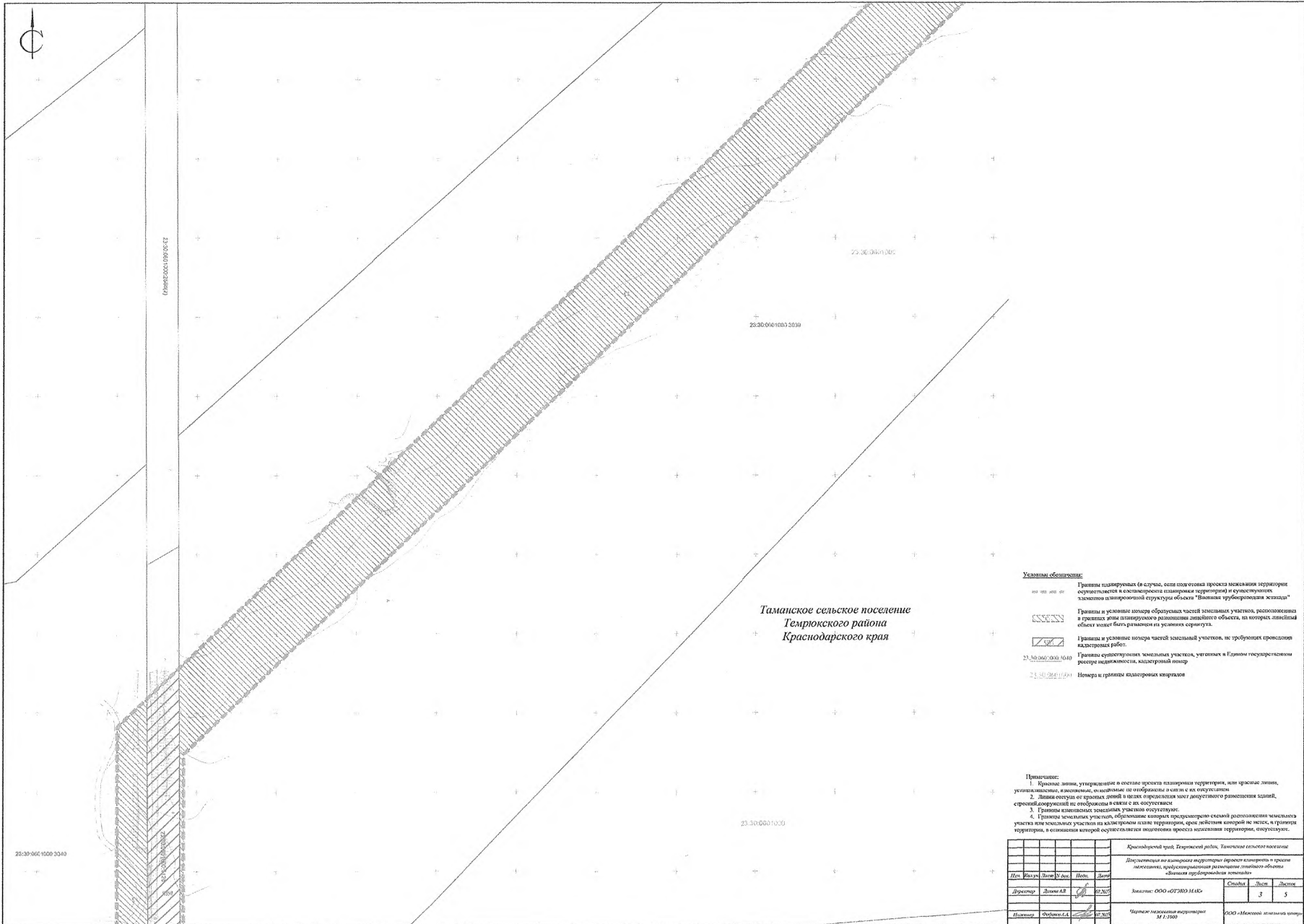
Глава муниципального образования  
Темрюкский муниципальный район  
Краснодарского края








Ф.В. Бабенков

Приложение  
 к постановлению администрации  
 муниципального образования  
 Темрюкский муниципальный район  
 Краснодарского края  
 от 12.09.2025 № 1264







**Таманское сельское поселение  
Темрюкского района  
Краснодарского края**

- Условные обозначения:**
-  Границы кадастровых (в случае, если под объектом проекта межевания территории осуществляется в соответствии с планировкой территории) и существующих элементов планировочной структуры объекта "Внешняя трубопроводная сеть" "Газификация территории"
  -  Границы и условные номера образуемых частей земельных участков, расположенных в границах зоны планируемого размещения земельного участка, на которых линейный объект может быть размещен на условиях сервитута.
  -  Границы и условные номера частей земельных участков, на которых производится кадастровые работы.
  -  Границы существующих земельных участков, учтенных в Едином государственном реестре недвижимости, кадастровый номер
  -  Номер и границы кадастровых копий

- Примечание:**
1. Крытые здания, утверждаемые в составе проекта планировки территории, или крытые здания, расположенные в границах, и объекты, не являющиеся объектами недвижимости.
  2. Линия отступа от крытых зданий в зонах определения зоны размещения зданий, средней этажности по этажам в связи с их отсутствием.
  3. Границы земельных участков, учтенных в Едином государственном реестре недвижимости.
  4. Границы земельных участков, образование которых предусмотрено схемой размещения земельного участка для земельного участка на кадастровом плане территории, срок действия которой не истек, в границах территории, в отношении которой осуществляется подготовка проекта межевания территории, отсутствуют.

Краснодарский край, Темрюкский район, Таманское сельское поселение					
Документ по планировке территории, проект планировки территории и проект межевания территории, утвержденные решением местного самоуправления «Внешняя трубопроводная сеть»					
Имя	Инициалы	Дата	Подпись	Дата	
Директор	Васильев А.В.	09.07.2015		09.07.2015	
Инженер	Степанов С.А.	09.07.2015		09.07.2015	
Заказчик: ООО «ОТЗКО-МВ»				Страна	Лист
Исполнитель: ООО «Минский инженерный центр»				3	5
М 1/1889				ООО «Минский инженерный центр»	



