

**АДМИНИСТРАЦИЯ МУНИЦИПАЛЬНОГО ОБРАЗОВАНИЯ  
ТЕМРЮКСКИЙ МУНИЦИПАЛЬНЫЙ РАЙОН  
КРАСНОДАРСКОГО КРАЯ**

**ПОСТАНОВЛЕНИЕ**

от 06.10.2025

№ 1502

г. Темрюк

**О проведении общественных обсуждений по рассмотрению схемы расположения земельного участка на кадастровом плане территории, на котором расположен многоквартирный дом и иные входящие в состав такого дома объекты недвижимого имущества по адресу: Краснодарский край, Темрюкский район, пос. Стрелка, ул. Таманская, 338**

В соответствии с Федеральным законом от 6 октября 2003 г. № 131-ФЗ «Об общих принципах организации местного самоуправления в Российской Федерации», статьей 11.10 Земельного кодекса Российской Федерации, Уставом муниципального образования Темрюкский муниципальный район Краснодарского края, решением XLVI сессии Совета муниципального образования Темрюкский район VII созыва от 28 марта 2023 г. № 390 «Об утверждении порядка организации и проведения общественных обсуждений по вопросам градостроительной деятельности на территории сельских поселений Темрюкского района» **п о с т а н о в л я ю:**

1. Назначить процедуру проведения общественных обсуждений по рассмотрению схемы расположения земельного участка на кадастровом плане территории, на котором расположен многоквартирный дом и иные входящие в состав такого дома объекты недвижимого имущества по адресу: Краснодарский край, Темрюкский район, пос. Стрелка, ул. Таманская, 338 (далее соответственно – Общественные обсуждения, Схема) (приложение).

2. Назначить уполномоченным органом по проведению Общественных обсуждений по рассмотрению Схемы комиссию по правилам землепользования и застройки сельских поселений муниципального образования Темрюкский район (далее – Комиссия).

3. Определить срок проведения Общественных обсуждений:  
с 7 октября 2025 г. по 22 октября 2025 г.

4. Определить срок внесения предложений и замечаний, касающихся Схемы, подлежащей рассмотрению, участниками Общественных обсуждений:  
с 14 октября 2025 г. по 20 октября 2025 г. включительно.

5. Определить место и время проведения экспозиции Схемы:

в управлении архитектуры и градостроительства администрации муниципального образования Темрюкский муниципальный район Краснодарского края, расположенном по адресу: Российская Федерация, Краснодарский край, г. Темрюк, ул. Ленина, 63, каб. 6, с 14 октября 2025 г. по 17 октября 2025 г. и 20 октября 2025 г. с 10.00 часов до 12.00 часов и с 13.00 часов до 15.00 часов;

в разделе «Общественные обсуждения и публичные слушания» компонента общественного голосования федеральной государственной информационной системы «Единый портал государственных и муниципальных услуг (функций)» (Единое окно цифровой обратной связи) с 14 октября 2025 г. по 20 октября 2025 г. включительно.

6. Отделу информатизации, технической защиты информации и взаимодействия со СМИ администрации муниципального образования Темрюкский муниципальный район Краснодарского края (Семикина О.А.) официально опубликовать постановление «О проведении общественных обсуждений по рассмотрению схемы расположения земельного участка на кадастровом плане территории, на котором расположен многоквартирный дом и иные входящие в состав такого дома объекты недвижимого имущества по адресу: Краснодарский край, Темрюкский район, пос. Стрелка, ул. Таманская, 338» на официальном сайте в информационно-телекоммуникационной сети «Интернет» [temryuk.ru](http://temryuk.ru).

7. Контроль за выполнением настоящего постановления возложить на заместителя главы муниципального образования Темрюкский муниципальный район Краснодарского края Пастернак О. В.

8. Постановление вступает в силу после его официального обнародования путем официального опубликования.

Исполняющий обязанности  
главы муниципального образования  
Темрюкский муниципальный район  
Краснодарского края

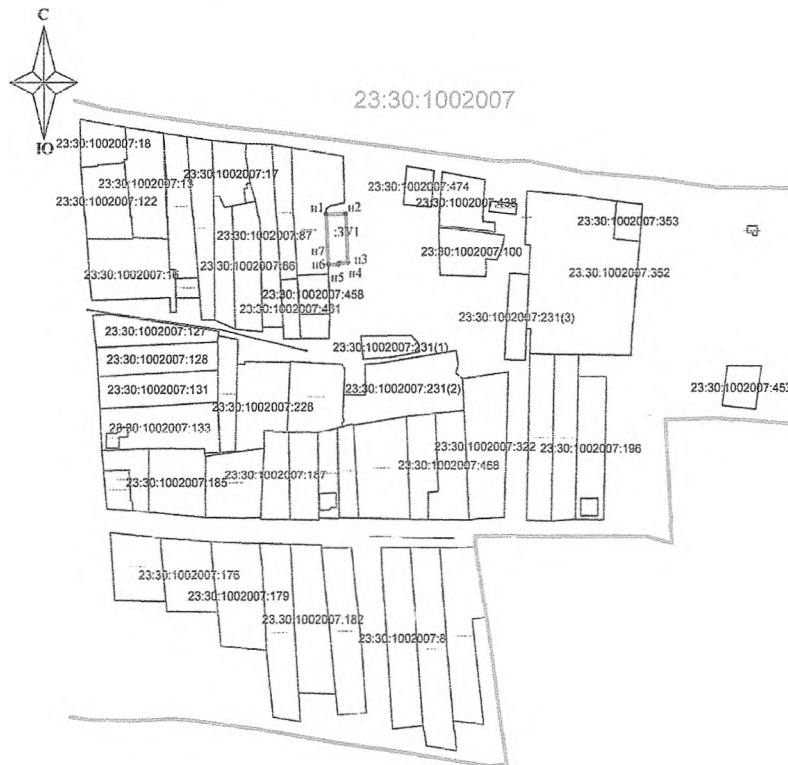


Д.С. Каратеев



Приложение  
к постановлению администрации  
муниципального образования  
Темрюкский муниципальный  
район Краснодарского края  
от 06.10.2005 № 150д

Схема расположения земельного участка  
на кадастровом плане (карте) территории в кадастровом квартале  
23:30:1002007

Обозначение земельного участка 23:30:1002007:ЗУ1		
Площадь земельного участка: 505 кв.м.		
Обозначение характерных точек границ	координаты, м	
	X	Y
1	2	3
н1	497187,52	1247313,62
н2	497187,76	1247326,88
н3	497151,47	1247328,98
н4	497151,25	1247322,97
н5	497150,14	1247322,21
н6	497149,99	1247315,04
н7	497150,21	1247315,03
н1	497187,52	1247313,62



Условные обозначения:

-  - граница образуемого земельного участка
-  - граница кадастрового квартала

:ЗУ1 - обозначение образуемого земельного участка

• н1 - обозначение характерной точки образуемого земельного участка

Масштаб 1:1000

Заместитель главы  
муниципального образования  
Темрюкский муниципальный район  
Краснодарского края



О.В. Пастернак