



**АДМИНИСТРАЦИЯ МУНИЦИПАЛЬНОГО ОБРАЗОВАНИЯ  
ТЕМРЮКСКИЙ РАЙОН**

**ПОСТАНОВЛЕНИЕ**

от 04.09.2017

№ 1501

г. Темрюк

**О проведении публичных слушаний по проекту планировки территории, совмещенного с проектом межевания территории, расположенной в кадастровом квартале 23:30:0301003 по адресу: Темрюкский район, ст-ца Ахтанизовская**

На основании статей 42, 43, 45, 46 Градостроительного кодекса Российской Федерации, Федерального закона от 6 октября 2003 года № 131-ФЗ «Об общих принципах организации местного самоуправления в Российской Федерации», Устава муниципального образования Темрюкский район, решения XII сессии Совета муниципального образования Темрюкский район VI созыва от 29 апреля 2016 года № 123 «Об утверждении Положения о порядке проведения публичных слушаний на территории муниципального образования Темрюкский район», постановления администрации муниципального образования Темрюкский район от 4 апреля 2017 года № 572 «О подготовке проекта планировки территории, совмещенного с проектом межевания территории, расположенной в кадастровом квартале 23:30:0301003 по адресу: Темрюкский район, ст-ца Ахтанизовская» **п о с т а н о в л я ю:**

1. Назначить проведение публичных слушаний по проекту планировки территории, совмещенного с проектом межевания территории, расположенной в кадастровом квартале 23:30:0301003 по адресу: Темрюкский район, ст-ца Ахтанизовская (приложения № 1-3) на 10 октября 2017 года, начало в 9-00 часов.

Местом проведения публичных слушаний определить актовъй зал сельского Дома культуры Ахтанизовского сельского поселения Темрюкского района по адресу: Российская Федерация, Краснодарский край, Темрюкский район, ст-ца Ахтанизовская, ул. Красная, 24.

2. Создать оргкомитет по проведению публичных слушаний и утвердить его состав (приложение № 4).

3. Создать рабочую группу по учету предложений и проведению публичных слушаний и утвердить её состав (приложение № 5).

4. Утвердить и опубликовать порядок учета предложений и участия граждан в обсуждении проекта (приложение № 6).

5. Установить, что заявки на участие в публичных слушаниях по проекту планировки территории, совмещенного с проектом межевания территории, расположенной в кадастровом квартале 23:30:0301003 по адресу: Темрюкский

район, ст-ца Ахтанизовская, принимаются в письменной форме со дня опубликования настоящего постановления до 7 октября 2017 года включительно. Заявки принимаются в рабочие дни по адресу: Российская Федерация, Краснодарский край, Темрюкский район, г. Темрюк, ул. Ленина, 14, каб. 24, с 08-00 до 17-00 часов.

6. Отделу по взаимодействию со СМИ (Кистанова) официально разместить (опубликовать) постановление «О проведении публичных слушаний публичных слушаниях по проекту планировки территории, совмещенного с проектом межевания территории, расположенной в кадастровом квартале 23:30:0301003 по адресу: Темрюкский район, ст-ца Ахтанизовская» на официальном сайте муниципального образования Темрюкский район в информационно-телекоммуникационной сети «Интернет».

7. Контроль за выполнением настоящего постановления возложить на заместителя главы муниципального образования Темрюкский район Е.П. Пронько.

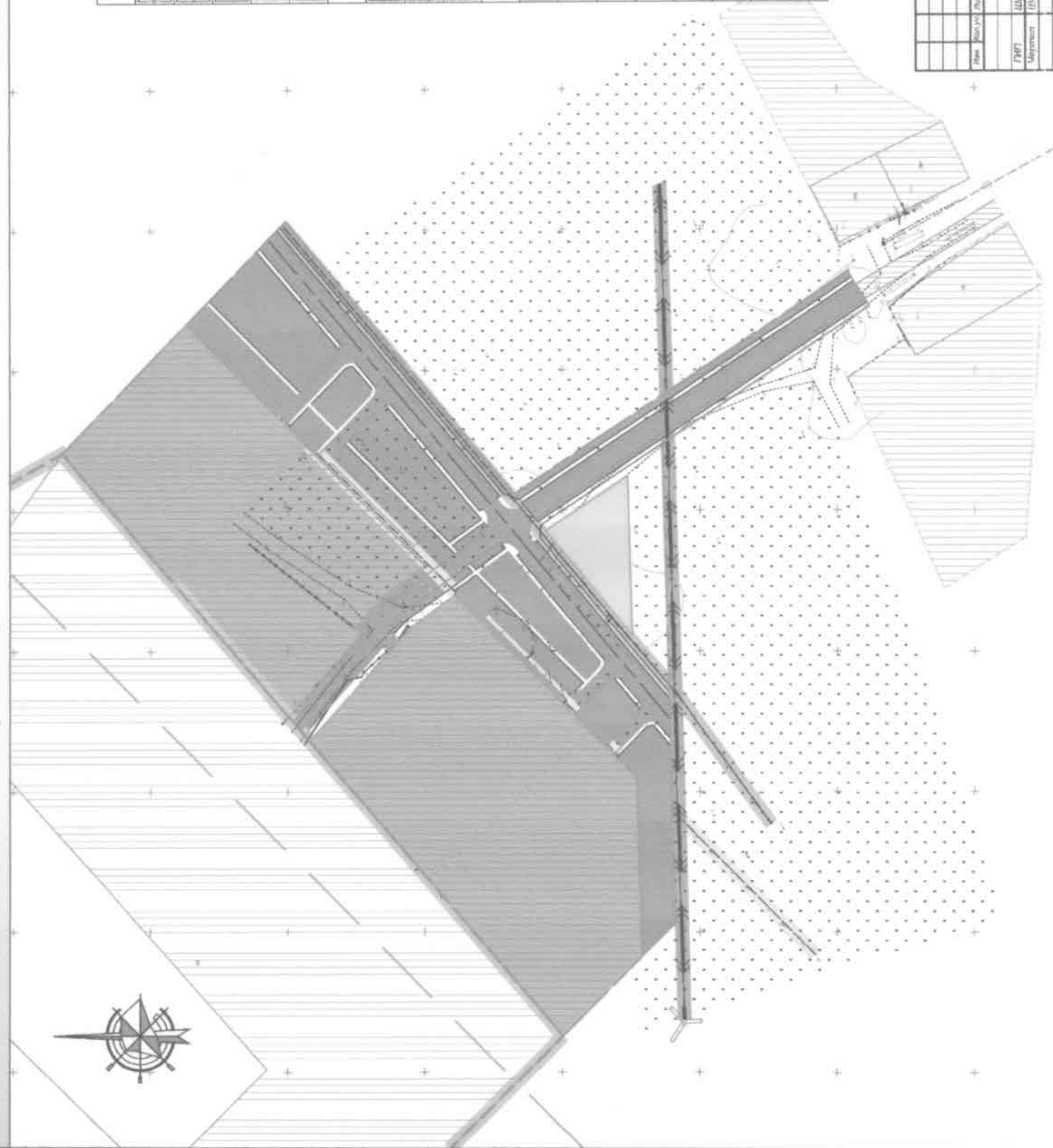
8. Постановление вступает в силу на следующий день после его официального опубликования.

Глава муниципального образования  
Темрюкский район



Ф.В. Бабенков

**ЧЕРТЕЖ ПЛАНИРОВКИ ТЕРРИТОРИИ, ОТОБРАЖАЮЩИЙ КРАСНЫЕ ЛИНИИ, ГРАНИЦЫ СУЩЕСТВУЮЩИХ И ПЛАНИРУЕМЫХ ЭЛЕМЕНТОВ ПЛАНИРОВОЧНОЙ СТРУКТУРЫ, ГРАНИЦЫ ЗОН ПЛАНИРУЕМОГО РАЗМЕЩЕНИЯ ОБЪЕКТОВ КАПИТАЛЬНОГО СТРОИТЕЛЬСТВА М 1 : 1000**



**УСЛОВНЫЕ ОБОЗНАЧЕНИЯ**

<b>ГРАНИЦЫ:</b>	
	Граница населенного пункта
	Граница проектируемой территории
	Красные линии
	Граница существующих элементов планировочной структуры (жилая зона)
	Граница существующих элементов планировочной структуры (зона обслуживания и объектов инженерной инфраструктуры)
<b>ОБЪЕКТЫ ТРАНСПОРТНОЙ ИНФРАСТРУКТУРЫ:</b>	
	Основные улицы (проект.)
	Вспомогательные улицы, автомобильные подъезды, автодорожки (проект.)
	Вспомогательные улицы (сущ.)
<b>ТЕРРИТОРИИ:</b>	
	Зона обслуживания и деловой активности при транспортных коридорах и улицах
	Зона застройки индивидуальными, малоэтажными жилыми домами
	Озеленение общего пользования (проект.)
<b>ОБЪЕКТЫ ИНЖЕНЕРНОЙ ИНФРАСТРУКТУРЫ:</b>	
	Высоковольтная линия электропередачи 35 кВ (сущ.)
	Линия электропередачи 380 В (сущ.)
	Кабель связи (сущ.)
	Водоев (сущ.)

17 - 18 - ПП			
Проект планировки территории, совмещенный с проектом межевания территории, расположенной в кадастровом квартале 23:03:0301003 по адресу: Темрюкский район, ст-ция Атташловская			
Лист	№	Датум	Листов
17	1	1	1
Проект планировки			ООО "Темрюкск"
Масштаб	1:1000		

Заместитель главы  
муниципального образования  
Темрюкский район

Е.П. Пронько

СХЕМА РАСПОЛОЖЕНИЯ ЭЛЕМЕНТА ПЛАНИРОВОЧНОЙ СТРУКТУРЫ В СИСТЕМЕ  
АХТАНИЗОВСКОГО СЕЛЬСКОГО ПОСЕЛЕНИЯ ТЕМРЮКСКОГО РАЙОНА



- УСЛОВ. Б.Г. ОБЪЕЗ. А-С. ИЯ
- Границы:  
 - Граница сельского поселения  
 - Граница населенного пункта
- Территории:
- Существующая территория жилой застройки
  - Проектируемая территория жилой застройки
  - Резерв развития населенных пунктов
  - Существующая территория общедоступного назначения
  - Проектируемая территория общедоступного назначения
  - Территория существующих медицинских учреждений
  - Территория существующих детских садов и школ
  - Территория проектируемых детских садов и школ
  - Озеленение общего пользования
  - Зона рекреационного назначения
  - Территория существующих курортно-рекреационных объектов
  - Территория проектируемых курортно-рекреационных объектов
  - Резерв территории под курортно-рекреационные объекты
  - Территория пляжей
  - Зона многофункционального назначения
  - Территория существующих коммунальных и производственных объектов
  - Территория проектируемых коммунальных и производственных объектов
  - Резерв территории под коммунальные и производственные объекты
  - Территория проектируемого песчаного карьера
  - Сельскохозяйственные угодья
  - Кладбища
  - Резерв территории под развитие кладбища
  - Зона возможного размещения маломерных судов

17 - 18 - ПП

Проект планировки территории, совмещенный с проектом межевания территории, расположенной в кадастровом квартале 23:03:0301003 по адресу: Темрюкский район, ст-ца Ахтанизовская

№ п/п	Вид	Объем	Вид	Родн.	Дата	Масштаб	Лист	Листов
1	Ген. план	1:500	08.17			1	1	1
2	Чертеж	1:500	08.17			1	1	1

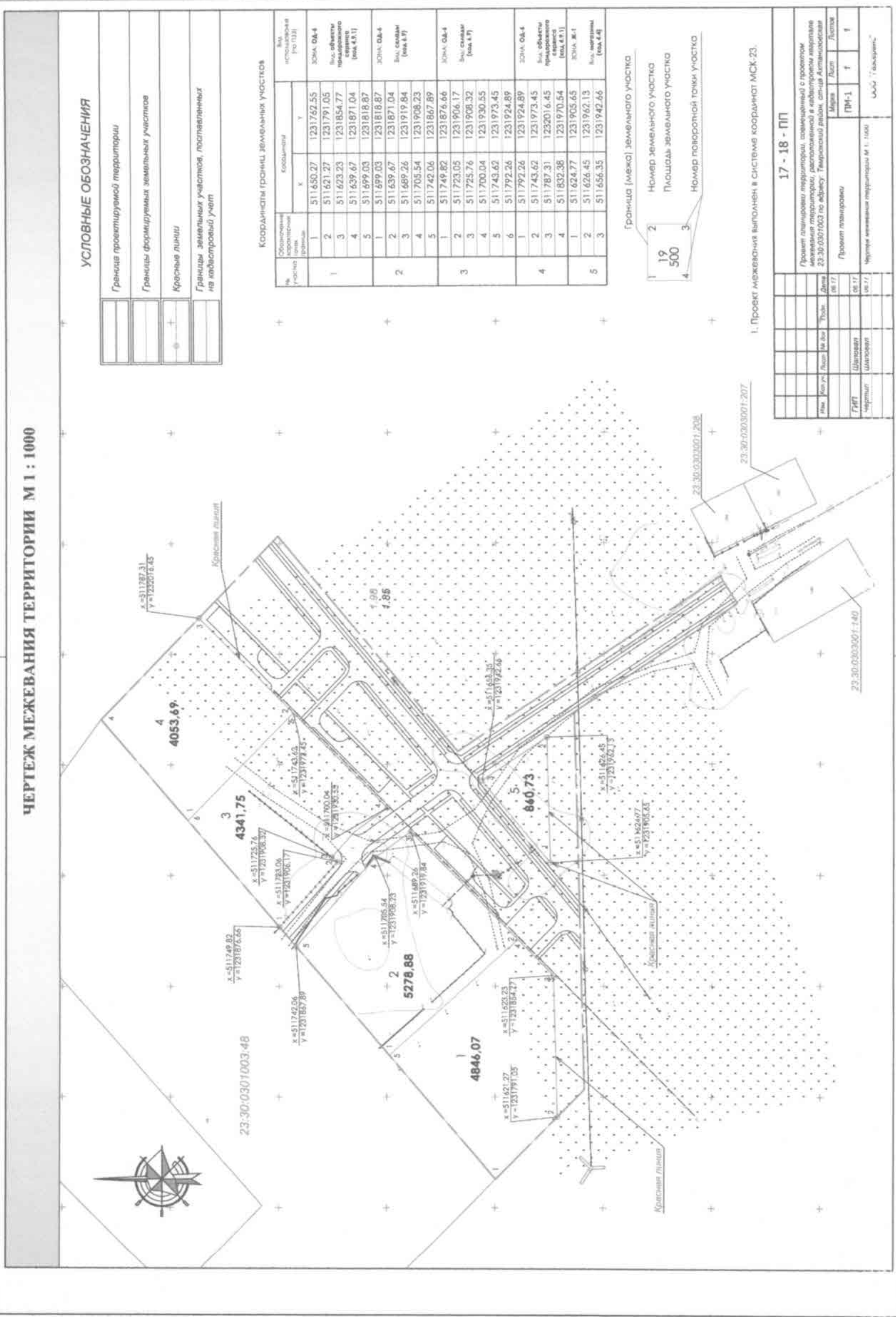
Проект планировки:  
 ООО "Газпром"

Граница проекта планировки  
(элементы планировочной структуры)

Заместитель главы  
муниципального образования  
Темрюкский район

Е.П. Пронько

**Приложение №3**  
**к постановлению администрации**  
**муниципального образования**  
**Темрюкский район**  
 от 04.09.2017 № 1501



**Заместитель главы**  
**муниципального образования**  
**Темрюкский район**

**Е.П. Пронько**

ПРИЛОЖЕНИЕ № 4

УТВЕРЖДЕН  
постановлением администрации  
муниципального образования  
Темрюкский район  
от 04.09.2017 № 1501

**СОСТАВ**  
**оргкомитета по проведению публичных слушаний**

- |                                |  |
|--------------------------------|--|
| Пронько<br>Евгений Петрович    | - заместитель главы муниципального образования Темрюкский район;   |
| Турлюн<br>Игорь Владимирович   | - начальник управления архитектуры и градостроительства администрации муниципального образования Темрюкский район, архитектор района;                          |
| Ветрова<br>Валерия Сергеевна   | - начальник правового управления администрации муниципального образования Темрюкский район;  |
| Голец<br>Евгения Николаевна    | - главный специалист управления архитектуры и градостроительства администрации муниципального образования Темрюкский район;                                    |
| Мальшева<br>Наталья Евгеньевна | - начальник градостроительного отдела муниципального казенного учреждения «Архитектурный центр» муниципального образования Темрюкский район (по согласованию). |

Заместитель главы  
муниципального образования  
Темрюкский район




Е.П. Пронько

ПРИЛОЖЕНИЕ № 5

УТВЕРЖДЕН  
постановлением администрации  
муниципального образования  
Темрюкский район  
от 04.09.2017 № 1501

**СОСТАВ**  
**рабочей группы по учету предложений и проведению публичных**  
**слушаний**

- |   |   |
|---|---|
| Выгулярова<br>Наталья Александровна                                 | - главный специалист управления архитектуры и градостроительства администрации муниципального образования Темрюкский район; |
| Побиванец<br>Ирина Ивановна   | - главный специалист управления архитектуры и градостроительства администрации муниципального образования Темрюкский район; |
| Рыбченко<br>Ольга Сергеевна   | - главный специалист управления архитектуры и градостроительства администрации муниципального образования Темрюкский район. |
| Заместитель главы<br>муниципального образования<br>Темрюкский район |  Е.П. Пронько                          |

## ПРИЛОЖЕНИЕ № 6

### УТВЕРЖДЕН

постановлением администрации  
муниципального образования

Темрюкский район

от 04.09.2017 № 1501

### ПОРЯДОК

#### учета предложений и участия граждан в обсуждении проекта

1. Население муниципального образования Темрюкский район с момента опубликования (обнародования) постановления «О подготовке проекта планировки территории, совмещенного с проектом межевания территории, расположенной в кадастровом квартале 23:30:0301003 по адресу: Темрюкский район, ст-ца Ахтанизовская» вправе участвовать в его обсуждении в следующих формах:

1) проведение собраний граждан по месту жительства;

2) массовое обсуждение проекта планировки территории, совмещенного с проектом межевания территории, расположенной в кадастровом квартале 23:30:0301003 по адресу: Темрюкский район, ст-ца Ахтанизовская»»;

3) в иных формах, не противоречащих действующему законодательству.

2. Предложения о дополнениях и (или) изменениях по проекту планировки территории, совмещенному с проектом межевания территории, расположенной в кадастровом квартале 23:30:0301003 по адресу: Темрюкский район, ст-ца Ахтанизовская» (далее - предложения), выдвинутые на публичных слушаниях, указывают в итоговом документе публичных слушаний.

3. Предложения населения к опубликованному (обнародованному) постановлению «О подготовке проекта планировки территории, совмещенному с проектом межевания территории, расположенной в кадастровом квартале 23:30:0301003 по адресу: Темрюкский район, ст-ца Ахтанизовская» могут вноситься со дня его опубликования и до 7 октября 2017 года включительно в оргкомитет и рассматриваются им в соответствии с настоящим Порядком.

4. Внесенные предложения регистрируются оргкомитетом по проведению публичных слушаний по проекту планировки территории, совмещенному с проектом межевания территории, расположенной в кадастровом квартале 23:30:0301003 по адресу: Темрюкский район, ст-ца Ахтанизовская».

5. Предложения должны соответствовать требованиям Конституции Российской Федерации, Федерального закона от 6 октября 2003 года № 131-ФЗ «Об общих принципах организации местного самоуправления в Российской Федерации», Градостроительного кодекса Российской Федерации.

6. Предложения должны соответствовать требованиям:



- 1) должны обеспечивать однозначное толкование;
- 2) должны быть понятными, краткими и по существу рассматриваемого вопроса.

7. Предложения, внесенные с нарушением требований и сроков, предусмотренных настоящим порядком, по решению оргкомитета могут быть оставлены без рассмотрения.

Заместитель главы  
муниципального образования  
Темрюкский район



Е.П. Пронько