



**АДМИНИСТРАЦИЯ МУНИЦИПАЛЬНОГО ОБРАЗОВАНИЯ  
ТЕМРЮКСКИЙ РАЙОН  
ПОСТАНОВЛЕНИЕ**

от 03.09.2024

№ 1298

г. Темрюк

**О проведении общественных обсуждений по рассмотрению схемы расположения земельного участка на кадастровом плане территории, на котором расположен многоквартирный дом и иные входящие в состав такого дома объекты недвижимого имущества по адресу: Краснодарский край, Темрюкский район, пос. Стрелка, ул. Ленина, д. 7**

В соответствии с Федеральным законом от 6 октября 2003 г. № 131-ФЗ «Об общих принципах организации местного самоуправления в Российской Федерации», статьей 11.10 Земельного кодекса Российской Федерации, Уставом муниципального образования Темрюкский район, решением LXIII сессии Совета муниципального образования Темрюкский район VII созыва от 29 мая 2024 г. № 613 «О внесении изменений в решение XLVI сессии Совета муниципального образования Темрюкский район VII созыва от 28 марта 2023 г. № 390 «Об утверждении порядка организации и проведения общественных обсуждений по вопросам градостроительной деятельности на территории сельских поселений Темрюкского района», постановлением администрации муниципального образования Темрюкский район от 2 марта 2016 г. № 191 «Об утверждении состава комиссии по правилам землепользования и застройки сельских поселений муниципального образования Темрюкский район», постановлением администрации муниципального образования Темрюкский район от 15 февраля 2016 г. № 116 «Об утверждении положения о комиссии по правилам землепользования и застройки сельских поселений муниципального образования Темрюкский район», правилами землепользования и застройки Краснострельского сельского поселения Темрюкского района, утвержденными решением LXXVII сессии Совета Краснострельского сельского поселения Темрюкского района II созыва от 29 ноября 2013 г. № 296 «Об утверждении Правил землепользования и застройки Краснострельского сельского поселения Темрюкского района», с учетом внесенных изменений, утвержденными решением LIV сессии Совета муниципального образования Темрюкский район VI созыва от 20 ноября 2018 г. № 547, решением LXIII сессии Совета муниципального образования Темрюкский район VII созыва от 29 мая 2024 г. № 619, постановляю:

1. Назначить процедуру проведения общественных обсуждений по

рассмотрению схемы расположения земельного участка площадью 1923 кв.м на кадастровом плане территории, на котором расположен многоквартирный дом и иные входящие в состав такого дома объекты недвижимого имущества по адресу: Краснодарский край, Темрюкский район, пос. Стрелка, ул. Ленина, д. 7 (далее соответственно – Общественные обсуждения, Схема) (приложение).

2. Назначить уполномоченным органом по проведению Общественных обсуждений по рассмотрению Схемы комиссию по правилам землепользования и застройки сельских поселений муниципального образования Темрюкский район (далее – Комиссия).

3. Определить срок проведения Общественных обсуждений:  
с 5 сентября 2024 г. по 26 сентября 2024 г.

4. Комиссии обеспечить выполнение организационных мероприятий по проведению Общественных обсуждений.

5. Определить место и время проведения экспозиции Схемы:  
в управлении архитектуры и градостроительства администрации муниципального образования Темрюкский район, расположенном по адресу: Российская Федерация, Краснодарский край, г. Темрюк, ул. Ленина, 63, каб. 7, с 12 сентября 2024 г. по 19 сентября 2024 г. включительно с 10.00 до 12.00 часов и с 13.00 до 15.00 часов.

в разделе «Обсуждение (комментирование)» компонента общественного голосования федеральной государственной информационной системы «Единый портал государственных и муниципальных услуг (функций)» (Единое окно цифровой обратной связи) с 12 сентября 2024 г. до 19 сентября 2024 г. включительно. Баннер указанного раздела размещен на главной странице официального сайта муниципального образования Темрюкский район в информационно-телекоммуникационной сети «Интернет» (<https://www.temryuk.ru>).

6. Отделу информатизации и взаимодействия со СМИ администрации муниципального образования Темрюкский район (Семикина О.А.) официально опубликовать постановление «О проведении общественных обсуждений по рассмотрению схемы расположения земельного участка на кадастровом плане территории, на котором расположен многоквартирный дом и иные входящие в состав такого дома объекты недвижимого имущества по адресу: Краснодарский край, Темрюкский район, пос. Стрелка, ул. Ленина, д. 7» в периодическом печатном издании газете Темрюкского района «Тамань» и официально опубликовать (разместить) на официальном сайте муниципального образования Темрюкский район в информационно-телекоммуникационной сети «Интернет».

7. Контроль за выполнением настоящего постановления возложить на заместителя главы муниципального образования Темрюкский район Мануйлову С.А.

8. Постановление вступает в силу после его официального опубликования.

Глава муниципального образования  
Темрюкский район






Ф.В. Бабенков

Приложение  
к постановлению администрации  
муниципального образования  
Темрюкский район  
от 03.09.2024 № 1298

### Схема расположения земельного участка

Обозначение земельного участка <u>23:30:1002005:3У1</u>		
Площадь земельного участка : 1923 кв.м.		
Обозначение характерных точек границ	Координаты, м	
	X	Y
1	2	3
н1	498085.10	1245386.39
н2	498082.24	1245404.52
н3	498078.85	1245426.04
н4	498078.48	1245429.35
н5	498070.27	1245428.36
н6	498065.88	1245431.99
н7	498065.85	1245435.78
н8	498039.87	1245434.67
н9	498039.30	1245425.78
н10	498039.43	1245422.68
н11	498039.81	1245419.53
н12	498039.74	1245417.40
н13	498040.43	1245415.95
н14	498040.90	1245415.56
н15	498041.59	1245405.73
н16	498041.78	1245385.60
н1	498085.10	1245386.39

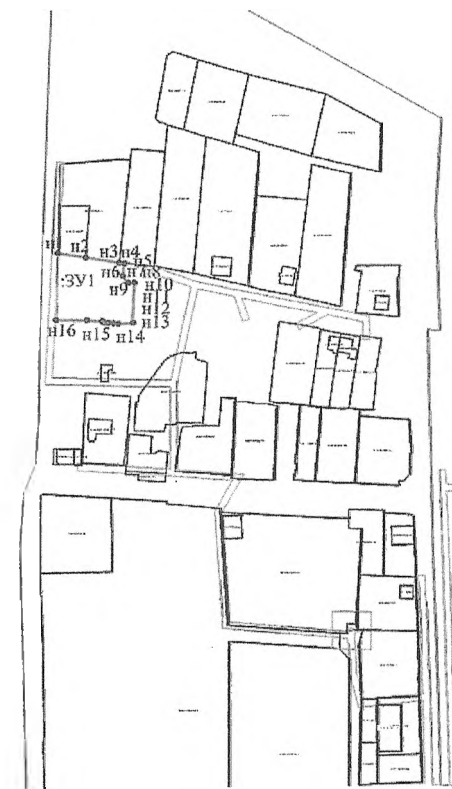
Условные обозначения:

-  — граница образуемого земельного участка
-  — границе кадастрового квартала
-  — граница Охранной зоны

:3У1 — обозначение образуемого земельного участка

• н1 — обозначение характерной точки образуемого земельного участка

Масштаб 1:10000



Заместитель главы  
муниципального образования  
Темрюкский район

С.А. Мануйлова