



СОВЕТ ТЕМРЮКСКОГО ГОРОДСКОГО ПОСЕЛЕНИЯ  
ТЕМРЮКСКОГО РАЙОНА

РЕШЕНИЕ № 519

LXXVI сессия

14 созыва

«23» января 2024 года

г. Темрюк

**О присвоении наименования элементу планировочной структуры**

На основании Устава Темрюкского городского поселения Темрюкского района, Федерального закона от 28 декабря 2013 № 443-ФЗ «О федеральной информационной адресной системе и о внесении изменений в Федеральный закон «Об общих принципах организации местного самоуправления в Российской Федерации», постановления Правительства Российской Федерации от 19 ноября 2014 года № 1221 «Об утверждении Правил присвоения, изменения и аннулирования адресов», постановления администрации Темрюкского городского поселения Темрюкского района от 17 декабря 2015 года № 1446 «Об утверждении Правил присвоения, изменения и аннулирования адресов объектам недвижимости на территории Темрюкского городского поселения Темрюкского района», протокола заседания межведомственной топонимической комиссии при администрации Темрюкского городского поселения Темрюкского района от 21 декабря 2023 года № 36, Совет Темрюкского городского поселения Темрюкского района р е ш и л:

1 Земельный массив, расположенный в кадастровом квартале 23:30:1305006, ограниченный с северо-запада – Темрюкским заливом, с северо-востока - Славянским районом, с юго-востока - Курчанским сельским поселением Темрюкского района, с юго-запада - Темрюкским городским поселением Темрюкского района, включающий в себя земельные участки с кадастровыми номерами: 23:30:1305006:297, 23:30:1305006:290, 23:30:1305006:156, 23:30:1305006:155, 23:30:1305006:221, 23:30:1305006:220, 23:30:1305006:222, 23:30:1305006:223, 23:30:1305006:224, 23:30:1305006:88, 23:30:1305006:640, 23:30:1305006:92, 23:30:1305006:4, 23:30:1305006:289, 23:30:1305006:288, 23:30:1305006:66, 23:30:1305006:14, 23:30:1305006:327, 23:30:1305006:326, 23:30:1305006:109, 23:30:1305006:86, 23:30:1305006:298, 23:30:1305006:323, 23:30:1305006:324, 23:30:1305006:300, 23:30:1305006:302, 23:30:1305006:301, 23:30:1305006:303, 23:30:1305006:304, 23:30:1305006:318,

23:30:1305006:325, 23:30:1305006:295, 23:30:1305006:279, 23:30:1305006:276, 23:30:1305006:296, 23:30:1305006:278, 23:30:1305006:287, 23:30:1305006:180, 23:30:1305006:159, 23:30:1305006:292, 23:30:1305006:11, 23:30:1305006:65, 23:30:1305006:322, 23:30:1305006:235, 23:30:1305006:236, 23:30:1305006:321, 23:30:1305006:16, 23:30:1305006:110 считать элементом планировочной структуры с видом «территория» и присвоить наименование «Прибрежная» (Приложение № 1, № 2, № 3).

2. Решение L сессии Совета Темрюкского городского поселения Темрюкского района IV созыва от 24 мая 2022 года № 301 «О присвоении наименования элементу планировочной структуры» считать утратившим силу.

3. Ведущему специалисту (по организационным вопросам и взаимодействию со средствами массовой информации (СМИ)) администрации Темрюкского городского поселения Темрюкского района (Власенко О.А.) официально опубликовать настоящее решение в периодическом печатном издании газете Темрюкского района «Тамань» и официально опубликовать (разместить) на официальном сайте администрации Темрюкского городского поселения Темрюкского района в информационно-телекоммуникационной сети «Интернет».

4. Контроль за выполнением решения Совета Темрюкского городского поселения Темрюкского района «О присвоении наименования элементу планировочной структуры» возложить на главу Темрюкского городского поселения Темрюкского района Сидорова В.А. и постоянную комиссию Совета Темрюкского городского поселения Темрюкского района по вопросам обеспечения законности, правопорядка, охраны прав и свобод граждан, гражданской обороны и чрезвычайных ситуаций, развитию местного самоуправления (председатель Никоноров Д.В.).

5. Решение Совета Темрюкского городского поселения Темрюкского района вступает в силу после его официального опубликования.

Глава Темрюкского городского поселения  
Темрюкского района



В.А. Сидоров

Председатель Совета  
Темрюкского городского поселения  
Темрюкского района

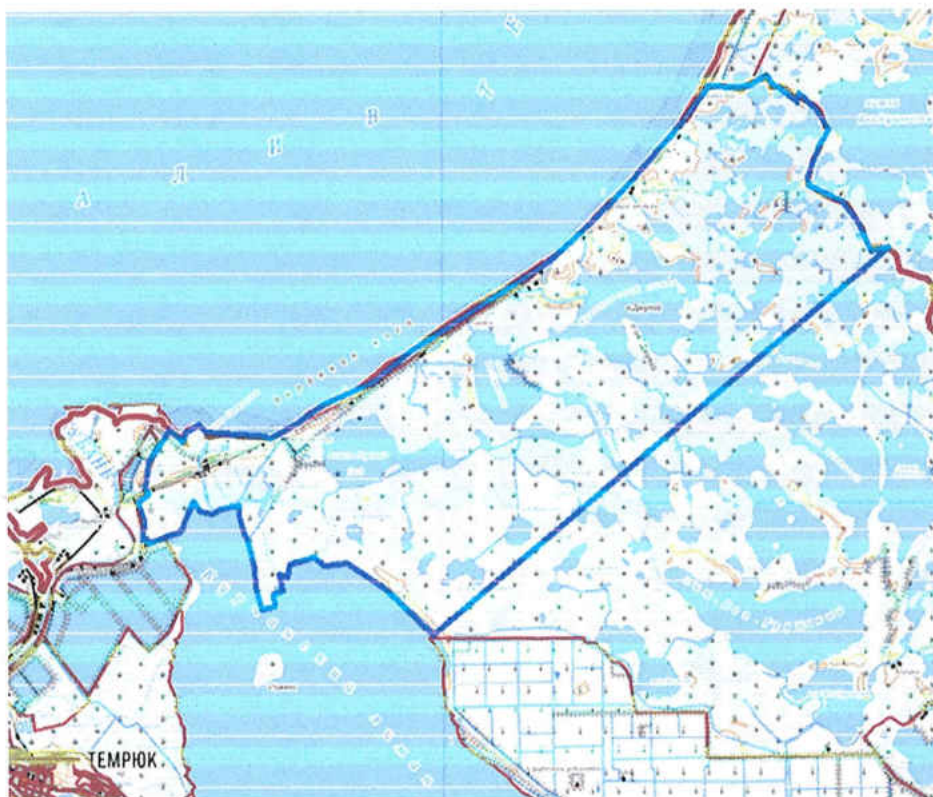



О.С. Гусева

«23» января 2024 года

Приложение 1  
к решению LVXXVI сессии Совета  
Темрюкского городского поселения  
Темрюкского района IV созыва  
от 23.01.24 года № 519

Элемент планировочной структуры: территория Прибрежная



 рассматриваемая территория

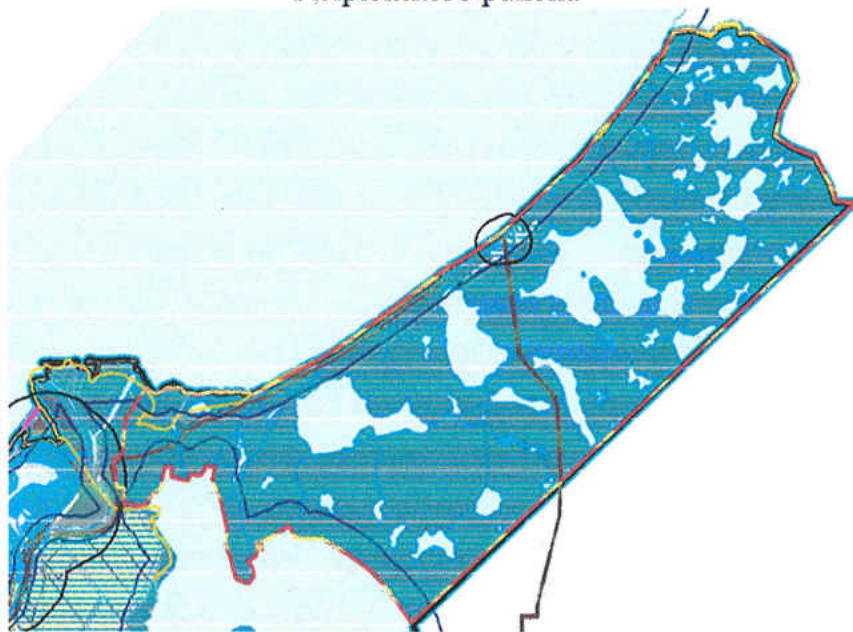
Начальник отдела  
по вопросам перспективного развития  
архитектуры и градостроительства  
администрации Темрюкского городского поселения  
Темрюкского района


А.С. Андрусенко

Приложение 2  
к решению LVXXVI сессии Совета  
Темрюцкого городского поселения  
Темрюцкого района IV созыва  
от 23.01.2024 года № 519


Элемент планировочной структуры: территория Прибрежная

Выкопировка из генерального плана Темрюцкого городского поселения  
Темрюцкого района



 рассматриваемая территория

Начальник отдела  
по вопросам перспективного развития  
архитектуры и градостроительства  
администрации Темрюцкого городского поселения  
Темрюцкого района

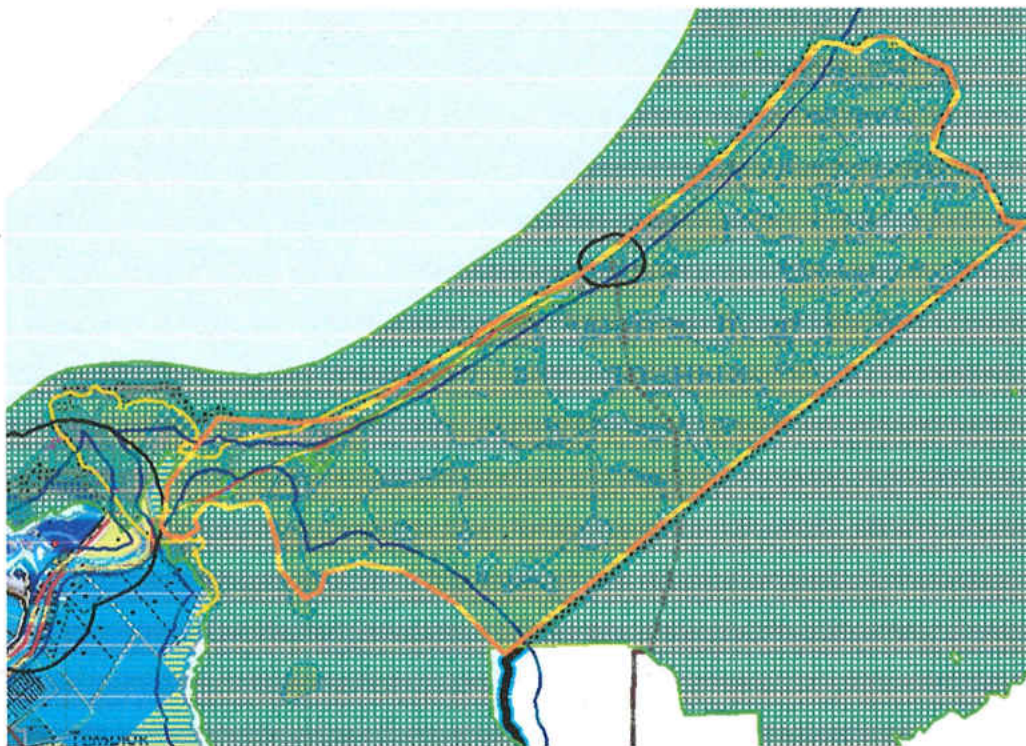



А.С. Андрусенко

Приложение 3  
к решению LVXXVI сессии Совета  
Темрюкского городского поселения  
Темрюкского района IV созыва  
от 23.01.2024 года № 519

Элемент планировочной структуры: территория Прибрежная

Выкопировка из Правил землепользования и застройки на территории  
Темрюкского городского поселения Темрюкского района



 рассматриваемая территория

 Иные особо охраняемые природные территории

Начальник отдела  
по вопросам перспективного развития  
архитектуры и градостроительства  
администрации Темрюкского городского поселения  
Темрюкского района



А.С. Андрусенко