

АДМИНИСТРАЦИЯ МУНИЦИПАЛЬНОГО ОБРАЗОВАНИЯ
ТЕМРЮКСКИЙ РАЙОН
ПОСТАНОВЛЕНИЕ

от 26.07.2017

№ 1331

г. Темрюк

Об утверждении проекта планировки с проектом межевания территории для линейного объекта: «Распределительный газопровод низкого давления, газопровод-ввод низкого давления от точки подключения до границы земельного участка, расположенного по адресу: Краснодарский край, Темрюкский район, х. Белый, пер. Озерный, 1»

На основании Федерального закона от 6 октября 2003 года № 131-ФЗ «Об общих принципах организации местного самоуправления в Российской Федерации», статей 42, 43, 45, 46 Градостроительного кодекса Российской Федерации, Устава муниципального образования Темрюкский район, рассмотрев заключение о результатах публичных слушаний от 7 июня 2017 года, постановляю:

1. Утвердить проект планировки с проектом межевания территории для линейного объекта: «Распределительный газопровод низкого давления, газопровод-ввод низкого давления от точки подключения до границы земельного участка, расположенного по адресу: Краснодарский край, Темрюкский район, х. Белый, пер. Озерный, 1» (приложения № 1-7).

2. Отделу по взаимодействию со СМИ (Кистанова) официально разместить (опубликовать) настоящее постановление на официальном сайте муниципального образования Темрюкский район в информационно-телекоммуникационной сети «Интернет».

3. Контроль за выполнением настоящего постановления возложить на заместителя главы муниципального образования Темрюкский район Е.П. Пронько.

4. Постановление вступает в силу на следующий день после его официального опубликования.

Глава муниципального образования
Темрюкский район



Ф.В. Бабенков

к постановлению администрации
муниципального образования
Темрюкский район
от 26.07.2017 № 1331

СИТУАЦИОННАЯ СХЕМА

ТЕМРЮКСКИЙ РАЙОН



Х. БЕЛЫЙ



Для служебного пользования

Договор № 6221/2 от 23 сентября 2016 года					
Проект планировки с проектом межевания земельного участка * Распределительный газопровод среднего давления, газопровод-опод среднего давления от точки подключения до границы земельного участка, расположенного по адресу: Ковалевский клуб, Темрюкский район, п. Белый, им. Островой, 1*					
Изм.	Коп.уч.	Лист № док.	Подпись	Дата	
Разработ.	Шароварова			09.16	
Проект планировки				м/р/а	лист лист
				ПП-2	1 1
Ситуационная схема б/м				ИП Шароварова Анна Владимировна ИНН 36640109704 СГР/ИИИ 307130925300805 Краснодар, 2016 г.	

Заместитель главы
муниципального образования
Темрюкский район

Е.П. Пронько

Приложение № 2

к постановлению администрации
муниципального образования

Темрюкский район

от 26.04.2014 № 1531

ПРОЕКТ ПЛАНИРОВКИ М 1:1000



УСЛОВНЫЕ ОБОЗНАЧЕНИЯ

	Газопровод низкого давления (проект.)
	Полоса отвода на период строительства (граница проектирования)
	Границы кадастровых участков
	Номер кадастрового участка 23-30-0101003-47
	Земли сельскохозяйственного использования
	Земли населенных пунктов для ведения личного подсобного хозяйства
	Земли населенных пунктов для индивидуального жилищного строительства
	Дороги и проезды в населенных пунктах
	Название улиц и проездов пер. Солнечный
	Линия электропередачи
	Газопровод низкого давления
	Водопровод

Для служебного пользования		
Договор № 6221/2 от 23 сентября 2016 года		
Проект планировки с проектом землеустройства земельного участка "Распределение газопроводов низкого давления, газопровод-автоматического давления от точки подключения до границы земельного участка, расположенного по адресу: Крушевский край, Темрюкский район, х. Бельый, пер. Солнечный, 1"		
Изм. Кол. уст. Лист № док. Подпись	Дата	
Разработ. Широкоролов	09.16	
Проект планировки		
марка	лист	листов
ПП-1	1	1
Проект планировки		ИПТ Широкоролов Анна Владимировна ИНН 3040100574 с/с/у/д/п 3072102000005
М 1:1000		Крушев., 2016 г.


Заместитель главы
муниципального образования
Темрюкский район

Е.П. Пронько

Приложение № 3

к постановлению администрации
Муниципального образования
Темрюкский район
от 26.04.2014 № 133/1

**СХЕМА ИСПОЛЬЗОВАНИЯ ТЕРРИТОРИИ
В ПЕРИОД ПОДГОТОВКИ ПРОЕКТА
ПЛАНИРОВОККИ М 1:1000**



УСЛОВНЫЕ ОБОЗНАЧЕНИЯ

	Газопровод низкого давления (проект.)
	Полоса отвода на период строительства (граница проектирования)
	Границы кадастровых участков
	Номер кадастрового участка
	Земли сельскохозяйственного использования
	Земли населенных пунктов для ведения личного подсобного хозяйства
	Земли населенных пунктов для индивидуального жилищного строительства
	Дороги и проезды в населенных пунктах
	Название улиц и проездов
	Линия электропередачи
	Газопровод низкого давления
	Водопровод

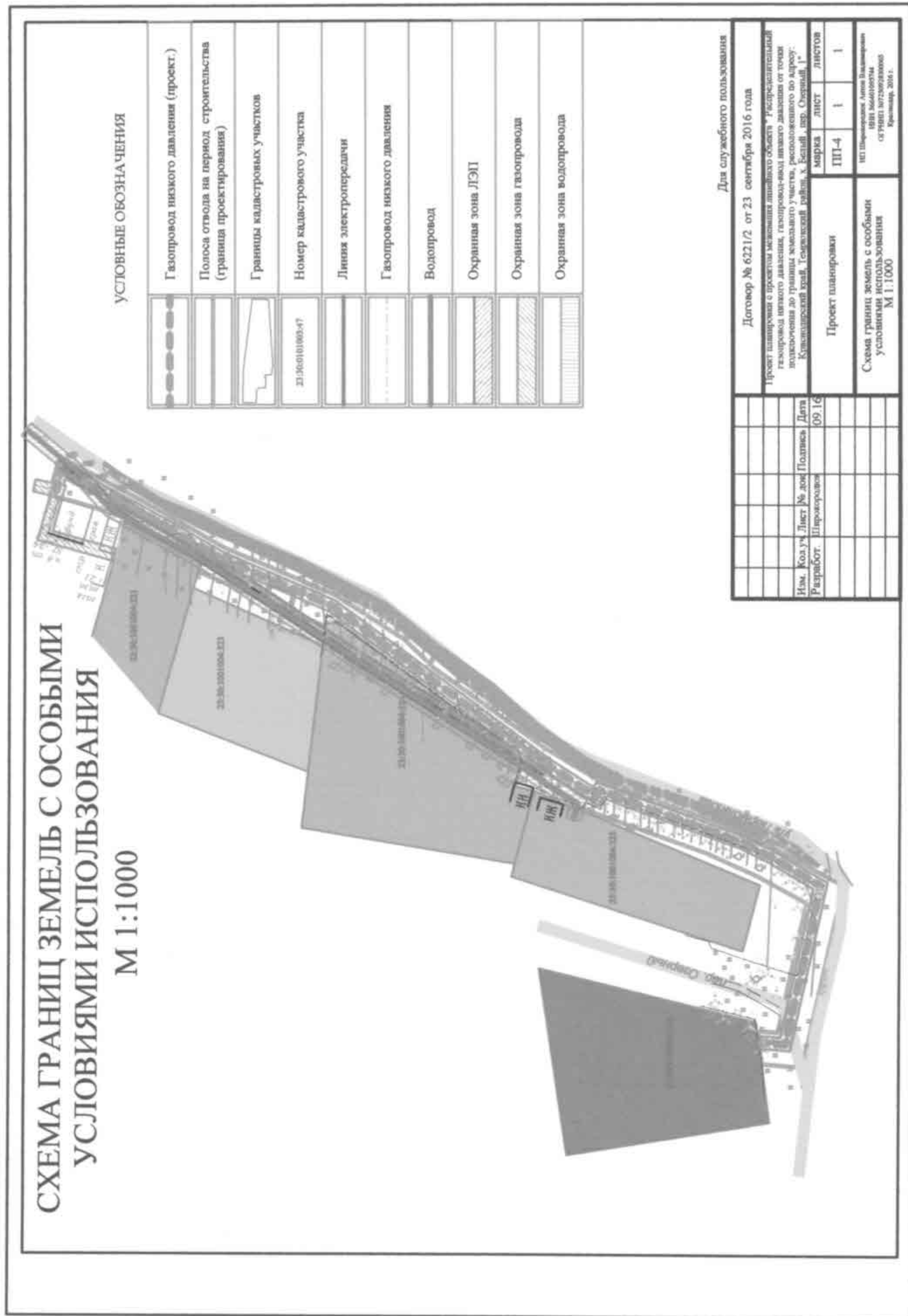
Для служебного пользования			
Договор № 6221/2 от 23 сентября 2016 года			
Проект планировки с проектом зонирования земельного участка "Расширение газопроводов низкого давления, газопровод-вод низкого давления от точки подключения до границы земельного участка, расположенного по адресу: Краснодарский край, Темрюкский район, х. Боней, пер. Солнечный, 1"			
Изм.	Кол.уч. Лист	№ док. Подпись	Дата
Разработ.	Шаргородская		09.16
Проект планировки		мера	лист
		ПП-3	1 1
Схема использования территории в период подготовки проекта планировки М 1:1000		ИП Шаргородская Анна Владимировна инженер-проектировщик с 01.01.2014 г.	

Заместитель главы
Муниципального образования
Темрюкский район

Е.П. Пронько

Приложение № 4

к постановлению администрации
муниципального образования
Темрюкский район
от 26.07.2014 № 133/14

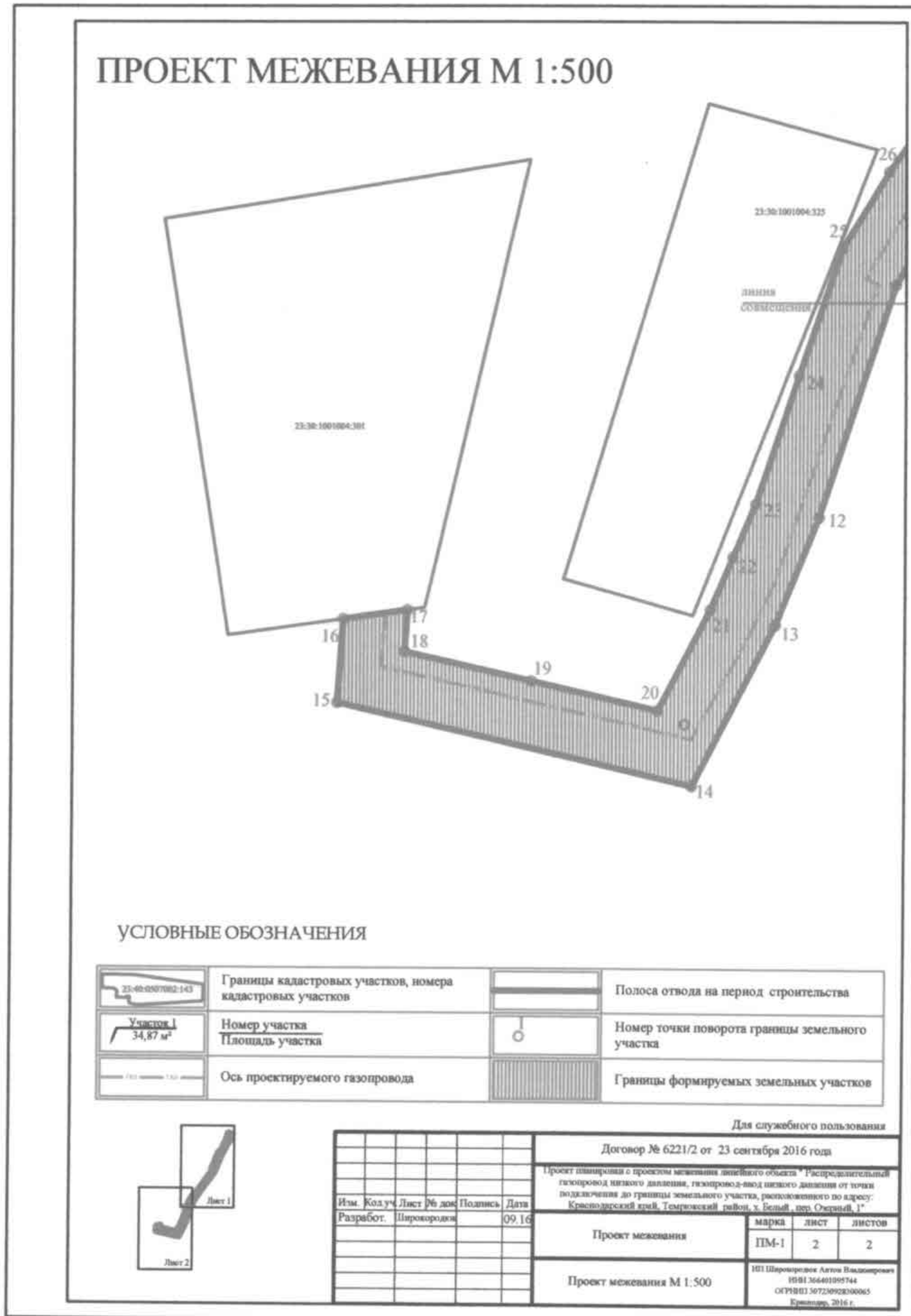


Заместитель главы
муниципального образования
Темрюкский район

Е.П. Пронько

Приложение № 5

к постановлению администрации
муниципального образования
Темрюкский район
от 26.07.2017 № 1331

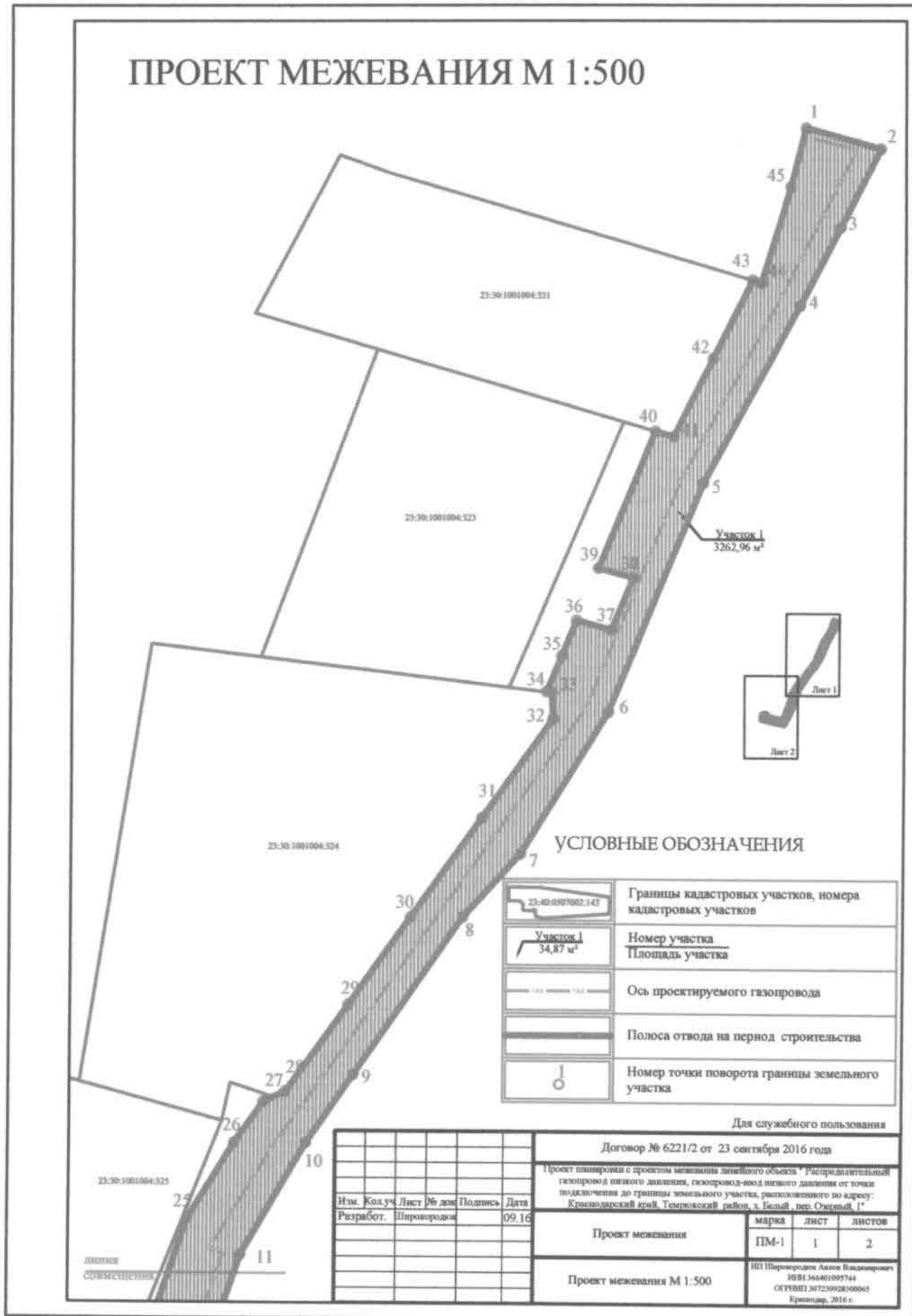


Заместитель главы
муниципального образования
Темрюкский район

Е.П. Пронько

Приложение № 6

к постановлению администрации
муниципального образования
Темрюкский район
от 26.07.2017 № 1331



Заместитель главы
муниципального образования
Темрюкский район

Е.П. Пронько

Приложение № 7

к постановлению администрации
муниципального образования
Темрюкский район
от 26.07.2017 № 139/1

ТАБЛИЦА КООРДИНАТ

УЧАСТОК 1					
NN точек	Координаты		NN точек	Координаты	
	X	Y		X	Y
1	492896.68	1244542.75	24	492701.87	1244435.41
2	492893.31	1244554.99	25	492722.31	1244442.48
3	492880.81	1244548.43	26	492734.45	1244450.08
4	492868.31	1244541.87	27	492741.05	1244454.80
5	492840.03	1244526.09	28	492742.63	1244458.34
6	492803.43	1244510.76	29	492756.63	1244468.54
7	492780.70	1244496.55	30	492770.63	1244478.70
8	492770.60	1244487.11	31	492786.47	1244490.21
9	492745.41	1244469.44	32	492802.31	1244501.72
10	492734.50	1244461.79	33	492806.52	1244501.60
11	492716.50	1244451.20	34	492806.67	1244500.69
12	492679.38	1244438.75	35	492812.37	1244503.10
13	492662.18	1244431.65	36	492818.08	1244505.50
14	492636.47	1244418.12	37	492816.54	1244511.20
15	492649.59	1244360.04	38	492824.84	1244514.71
16	492662.95	1244361.01	39	492826.37	1244509.01
17	492664.42	1244371.54	40	492848.26	1244518.25
18	492657.76	1244371.06	41	492847.42	1244521.21
19	492653.10	1244391.78	42	492859.91	1244527.64
20	492648.44	1244412.52	43	492872.40	1244534.07
21	492664.58	1244421.01	44	492871.92	1244535.46
22	492673.01	1244424.68	45	492887.24	1244540.27
23	492681.44	1244428.34	1	492896.68	1244542.75

Для служебного пользования

Договор № 6221/2 от 23 сентября 2016 года					
Проект ширпотреба с проектом межзонального объекта "Распределительный газопровод низкого давления, газопровод-ввод низкого давления от точки подключения до границы земельного участка, расположенного по адресу: Краснодарский край, Темрюкский район, с. Белый, пер. Озерный, 1"					
Изм.	Кол.уч.	Лист	№ док.	Подпись	Дата
Разработ.	Проектировщик				09.16
Проект межзонального			марта	лист	листов
			ПМ-2	1	1
Таблица координат			ИП Ширшов Александр Владимирович ИНН 366401093744 ОГРН/ИП 307230923300005 Краснодар, 2016 г.		

Заместитель главы
муниципального образования
Темрюкский район



Е.П. Пронько