

**АДМИНИСТРАЦИЯ МУНИЦИПАЛЬНОГО ОБРАЗОВАНИЯ
ТЕМРЮКСКИЙ РАЙОН
ПОСТАНОВЛЕНИЕ**

от 22.02.2019

№ 360

г. Темрюк

О подготовке документации по планировке территории (проект планировки и проект межевания) в кадастровом квартале 23:30:0402009, расположенной по адресному ориентиру: Краснодарский край, Темрюкский район, ст-ца Голубицкая, ул. Красная от пер. Узкий до пер. Мирный

В соответствии с Федеральным законом от 6 октября 2003 года № 131-ФЗ «Об общих принципах организации местного самоуправления в Российской Федерации», статьями 42, 43, 45, 46 Градостроительного кодекса Российской Федерации, Уставом муниципального образования Темрюкский район, решением XLVIII сессии Совета муниципального образования Темрюкский район VI созыва от 21 июня 2018 года № 475 «О внесении изменений в генеральный план Голубицкого сельского поселения Темрюкского района Краснодарского края», решением LIV сессии Совета муниципального образования Темрюкского района VI созыва от 20 ноября 2018 года № 546 «О внесении изменений в правила землепользования и застройки Голубицкого сельского поселения Темрюкского района Краснодарского края, утвержденные решением X сессии Совета Голубицкого сельского поселения Темрюкского района II созыва от 19 марта 2010 года № 444 «Об утверждении Правил землепользования и застройки Голубицкого сельского поселения Темрюкского района Краснодарского края» п о с т а н о в л я ю:

1. Разрешить подготовку документации по планировке территории (проект планировки и проект межевания) в кадастровом квартале 23:30:0402009, расположенной по адресному ориентиру: Краснодарский край, Темрюкский район, ст-ца Голубицкая, ул. Красная от пер. Узкий до пер. Мирный, в соответствии со схемой территориального планирования муниципального образования Темрюкский район, утвержденной решением XLII сессии Совета муниципального образования Темрюкский район IV созыва от 30 марта 2007 года № 616 (в редакции решения X сессии Совета муниципального образования Темрюкский район VI созыва от 25 марта 2016 года № 100), генеральным планом Голубицкого сельского поселения Темрюкского района, правилами землепользования и застройки Голубицкого сельского поселения Темрюкского района, местными нормативами градостроительного проектирования Голубицкого сельского

поселения Темрюкского района Краснодарского края, утвержденными решением XXXVIII сессии Совета муниципального образования Темрюкский район VI созыва от 20 октября 2017 года № 351 «Об утверждении местных нормативов градостроительного проектирования Голубицкого сельского поселения Темрюкского района Краснодарского края», с учетом границ территорий объектов культурного наследия, включенных в единый реестр объектов культурного наследия (памятников истории и культуры) народов Российской Федерации, границ территорий вновь выявленных объектов культурного наследия, границ зон с особыми условиями использования территории (часть 10 статьи 45 Градостроительного кодекса Российской Федерации), в том числе нормативами градостроительного проектирования Краснодарского края, утвержденными приказом департамента по архитектуре и градостроительству Краснодарского края от 16 апреля 2015 года № 78, техническим заданием на подготовку проекта планировки территории и проекта межевания территории в кадастровом квартале 23:30:0402009, расположенной по адресному ориентиру: Краснодарский край, Темрюкский район, ст-ца Голубицкая, ул. Красная от пер. Узкий до пер. Мирный (приложение № 1), заданием на выполнение инженерно-геологических изысканий (приложение № 2), заданием на выполнение инженерно-геодезических изысканий (приложение № 3), графическим материалом, отображающим проектные границы территории, с каталогом координат, указанных в местной системе (приложение № 4).

2. Муниципальному унитарному предприятию муниципального образования Темрюкский район «Архитектура и Градостроительство»:

1) получить сведения информационной системы обеспечения градостроительной деятельности муниципального образования Темрюкский район в части рассматриваемого участка;

2) согласовать разработанную документацию по планировке территории (проект планировки территории и проект межевания территории) с управлением государственной охраны объектов культурного наследия Краснодарского края.

3. Управлению архитектуры и градостроительства администрации муниципального образования Темрюкский район (Турлюн) внести в информационную систему обеспечения градостроительной деятельности Голубицкого сельского поселения данные о подготовке документации по планировке территории (проект планировки и проект межевания) в кадастровом квартале 23:30:0402009, расположенной по адресному ориентиру: Краснодарский край, Темрюкский район, ст-ца Голубицкая, ул. Красная от пер. Узкий до пер. Мирный.

4. Отделу по взаимодействию со СМИ (Кистанова) официально опубликовать настоящее постановление в периодическом печатном издании газете Темрюкского района «Тамань» и официально опубликовать (разместить) на официальном сайте муниципального образования Темрюкский район в информационно-телекоммуникационной сети «Интернет».

5. Контроль за выполнением постановления «О подготовке документации по планировке территории (проект планировки и проект межевания) в кадастровом квартале 23:30:0402009, расположенной по адресному ориентиру: Краснодарский край, Темрюкский район ст-ца Голубицкая, ул. Красная от пер. Узкий до пер. Мирный» возложить на заместителя главы муниципального образования Темрюкский район Е.П. Пронько.

6. Постановление вступает в силу со дня его подписания.

Исполняющий обязанности
главы муниципального образования
Темрюкский район



Д.С. Каратеев

ПРИЛОЖЕНИЕ № 1
к постановлению администрации
муниципального образования
Темрюкский район
от 22.12.2019 № 360

ТЕХНИЧЕСКОЕ ЗАДАНИЕ

на подготовку проекта планировки территории и проекта межевания территории в кадастровом квартале 23:30:0402009, расположенной по адресу: Краснодарский край, Темрюкский район, ст-ца Голубицкая, ул. Красная от пер. Узкий до пер. Мирный

№ п/п	Перечень основных данных	Содержание основных данных и требований к выполнению работ
1	2	3
1	Основания для разработки	1.1. Пункт 1 статьи 45 Градостроительного кодекса РФ 1.2. Пункт 1 статьи 46 Градостроительного кодекса РФ 1.3. Часть 2 статьи 6 Федерального закона от 22.12.2004г. №191-ФЗ «О введении в действие Градостроительного кодекса РФ»
2	Заказчик	Администрация муниципального образования Темрюкский район
3	Исполнитель	МУП МО ТР «АиГ»
4	Источник финансирования	За счет средств Заказчика
5	Цели и задачи проекта	5.1. Цель: -выделение объекта планировочной структуры; - установление границ земельных участков; - установление границ территории общего пользования; - установление границ зон планируемого размещения объектов капитального строительства; - определение местоположения границ образуемых земельных участков; - установление, изменение, отмена красных линий. 5.2. Задачи: - сформировать земельный участок; - установить границы территории общего пользования; -определить местоположение границ образуемых земельных участков. - установить границы зон планируемого размещения объектов капитального строительства; - установить красные линии.
6	Технико-экономические показатели проектируемой территории	Площадь проектируемого жилого квартала – 3,0 га
7	Нормативная правовая и методическая база	7.1. Федеральный закон от 29.12.2004 № 191-ФЗ «О введении в действие Градостроительного кодекса РФ (в ред. От 28.12.2016г.); 7.2. Земельный кодекс РФ; 7.3. Федеральный закон от 25.10.2001 № 137 - ФЗ «О введении в действие Земельный кодекса РФ (в ред. От 01.01.2017г.); 7.4. Федеральный закон «О введении в действие Жилищного кодекса РФ» от 29.12.2004 № 189 – ФЗ (в ред. От 22.02.2017г.) 7.5. Федеральный закон «Об объектах культурного наследия (памятниках истории и культуры) народов РФ от 25.06.2002 № 73-ФЗ (в ред. от 07.03.2017г.); 7.6. Постановление правительства РФ от 09.06.2006 № 363 «Об информационном обеспечении градостроительной деятельности» (в ред. от 01.12.2016 г.); 7.7. Закон Краснодарского края от 23 июля 2015 г. № 3223-КЗ «Об объектах культурного наследия (памятниках истории и культуры) народов Российской Федерации, расположенных на территории Краснодарского края» (в ред. от 03.03.2017 г.); 7.8. Закон Краснодарского края от 21 июля 2008 г. № 1540-КЗ «Градостроительный кодекс Краснодарского края» (принят ЗСКК 16.07.2008 г.); 7.9. Приказ департамента по архитектуре и градостроительству Краснодарского края от 16.04.2015 г. № 78 «Об утверждении нормативов градостроительного проектирования Краснодарского края»; 7.10. СП 42.13330.2016 Градостроительство. Планировка и застройка городских и сельских поселений.

8	Базовая градостроительная документация	8.1. Документы территориального планирования муниципального образования Темрюкский район. 8.2. Генеральный план Голубицкого сельского поселения Темрюкского района, утвержденный решением XLV сессии Совета Голубицкого сельского поселения Темрюкского района II созыва от 26 октября 2012 года № 232 «Об утверждении генерального плана Голубицкого сельского поселения Темрюкского района» (в редакции решения XLVIII сессии Совета муниципального образования Темрюкский район VI созыва 21 июня 2018 №475). 8.3. Правила землепользования и застройки Голубицкого сельского поселения Темрюкского района Краснодарского края, утвержденные решением X сессии Совета Голубицкого сельского поселения Темрюкского района II созыва от 19 марта 2010 года № 44 «Об утверждении Правил землепользования и застройки Голубицкого сельского поселения Темрюкского района Краснодарского края» (в редакции решения LIV сессии Совета муниципального образования Темрюкский район VI созыва от 20 ноября 2018 года № 546).
9	Территория проектирования	Проектируемая территория расположена в границах Голубицкого сельского поселения, в кадастровом квартале 23:30:0402009 на территории существующей усадебной жилой застройки. Площадь проектируемой территории составляет – 3,0 га.
10	Исходные материалы	Документацию разрабатывать на основании: - документов, указанных в п. 8 технического задания; - сведений ИСОГД Голубицкого сельского поселения Темрюкского района; - топографической съемки, результатов инженерно-геологических изысканий, результатов археологических исследований.
11	Состав и содержание работы	Состав документации определяется статьей 42 и 43 Градостроительного кодекса РФ, СП 42.13330.2016.
12	Формы предоставления документов по планировке территории, требования к оформлению	Заказчику передаются следующие материалы: - пояснительная записка с графическими материалами – 2 экз. - электронная версия проекта в формате pdf. – 1 экз
13	Сроки и этапы разработки проекта	Согласно договору и календарному плану. При условии своевременного финансирования и предоставления исходных материалов.

Заказчик:



Заместитель главы муниципального образования Темрюкский район




Е.П. Пронько

Исполнитель:

Директор МУП МО ТР «А и Г»

А.А. Мартынок

Заместитель главы
муниципального образования
Темрюкский район



Е.П. Пронько

ПРИЛОЖЕНИЕ № 2
к постановлению администрации
муниципального образования
Темрюкский район
от 22.02.2019 № 360

ЗАДАНИЕ
на выполнение инженерно-геологических изысканий

№ п/п	Перечень основных данных	Содержание основных данных и требований к выполнению работ
1	2	3
1	Основания для разработки	Документация по планировке территории (Проект планировки территории и проект межевания территории в кадастровом квартале 23:30:0402009, расположенной по адресу: Краснодарский край, Темрюкский район, ст-ца Голубицкая, ул. Красная от пер. Узкий до пер. Мирный).
2	Стадия проектирования	Разработка проекта планировки и проекта межевания
3	Стадия изыскания	«П»
4	Адрес объекта	Краснодарский край, Темрюкский район, ст-ца Голубицкая, кадастровый квартал 23:30:0402009
5	Заказчик	Администрация муниципального образования Темрюкский район
6	Источник финансирования	За счет средств Заказчика
7	Виды и объемы работ	В соответствии с требованиями СП 47.13330.2016, СП 11-105-97 (1-3 части).
	Площадь	Площадь составляет 3,0 га
8	Характеристика участка работ (застроенность, характеристика застройки, рельеф, заболоченность, наличие подземных коммуникаций)	Объекты капитального строительства - имеются. Для проектируемой территории характерна одно и двух этажная жилая застройка. Рельеф участка относительно ровный. Абсолютные отметки на протяжении всего квартала колеблются в пределах 15,46 – 9,06 м.
9	Состав проектных материалов, передаваемых заказчику	1. Технический отчет по инженерно-геологическим изысканиям - 3 экз; 2. CD диск – 1 экз.

Заказчик:

Заместитель главы муниципального образования Темрюкский район



Е.П. Пронько

Исполнитель:

Директор МУЦМО ТР «А и Г»



А.А. Мартынюк

Заместитель главы
муниципального образования
Темрюкский район


Е.П. Пронько

ПРИЛОЖЕНИЕ № 3
к постановлению администрации
муниципального образования
Темрюкский район
 от 22.02.2019 № 360

ЗАДАНИЕ
на выполнение инженерно-геодезических изысканий

№ п/п	Перечень основных данных	Содержание основных данных и требований к выполнению работ
1	2	3
1	Основания для разработки	Документация по планировке территории (Проект планировки территории и проект межевания территории в кадастровом квартале 23:30:0402009, расположенной по адресу: Краснодарский край, Темрюкский район, ст-ца Голубицкая, ул. Красная от пер. Узкий до пер. Мирный).
2	Стадия проектирования	Разработка проекта планировки и проекта межевания
3	Стадия изыскания	Инженерно-геодезические изыскания
4	Адрес объекта:	Краснодарский край, Темрюкский район, ст-ца Голубицкая, кадастровый квартал 23:30:0402009
3	Стадия изыскания	Инженерно-геодезические изыскания
5	Заказчик	Администрация муниципального образования Темрюкский район
6	Источник финансирования	За счет средств Заказчика
7	Виды и объемы работ подлежащие выполнению: (площадь съемки, масштаб, сечение рельефа, изыскание и длины, трасса по видам коммуникаций, съемка городских автодорог, техническое нивелирование, обследование подземных и надземных коммуникаций)	Площадь: 3,0 га Масштаб 1:1000
8	Характеристика участка работ (застроенность, характеристика застройки, рельеф, заболоченность, наличие подземных коммуникаций)	Объекты капитального строительства - имеются. Для проектируемой территории характерна одно и двух этажная жилая застройка. Рельеф участка относительно ровный. Абсолютные отметки на протяжении всего квартала колеблются в пределах 15,46 – 9,06 м.
9	Топографо-геодезические работы выполняются	Система координат: МСК 23 Система высот: Балтийская
10	Требования к точности измерений	Согласно требованиям «Инструкции по развитию съемочного обоснования и съемке ситуации рельефа с применением глобальных навигационных спутниковых систем ГЛОНАСС и GPS» ГКИНП (ОНТА)-02-262-02.
11	Состав проектных материалов, передаваемых заказчику	1. Технический отчет по инженерно-геодезическим изысканиям - 1 экз; 2. Топографический план М 1:1000 (М1:500) – 2 экз. 3. CD диск (М 1:1000 в формате dwg.) – 1 экз.


Заказчик:

Заместитель главы муниципального образования Темрюкский район



Исполнитель:

Директор МУП МО ТР «А и Г»



Заместитель главы
муниципального образования
Темрюкский район

Е.П. Пронько

