

**АДМИНИСТРАЦИЯ МУНИЦИПАЛЬНОГО ОБРАЗОВАНИЯ
ТЕМРЮКСКИЙ РАЙОН**

ПОСТАНОВЛЕНИЕ

от 07.08.2018

№ 940

г. Темрюк

Об утверждении проекта планировки и проекта межевания территории для земельного участка, расположенного в кадастровом квартале 23:30:0601016 по адресу: Краснодарский край, Темрюкский район, пос. Волна, ул. Победы, 30

На основании Федерального закона от 6 октября 2003 года № 131-ФЗ «Об общих принципах организации местного самоуправления в Российской Федерации», статей 42, 43, 45, 46 Градостроительного кодекса Российской Федерации, Устава муниципального образования Темрюкский район, рассмотрев заключение о результатах публичных слушаний от 13 июля 2018 года, постановляю:

1. Утвердить проект планировки и проект межевания территории для земельного участка, расположенного в кадастровом квартале 23:30:0601016 по адресу: Краснодарский край, Темрюкский район, пос. Волна, ул. Победы, 30 (приложения № 1-5).

2. Отделу по взаимодействию со СМИ (Кистанова) официально опубликовать настоящее постановление в периодическом печатном издании газете Темрюкского района «Тамань» и официально опубликовать (разместить) на официальном сайте муниципального образования Темрюкский район в информационно-телекоммуникационной сети «Интернет».

3. Контроль за выполнением настоящего постановления возложить на заместителя главы муниципального образования Темрюкский район Е.П. Пронько.

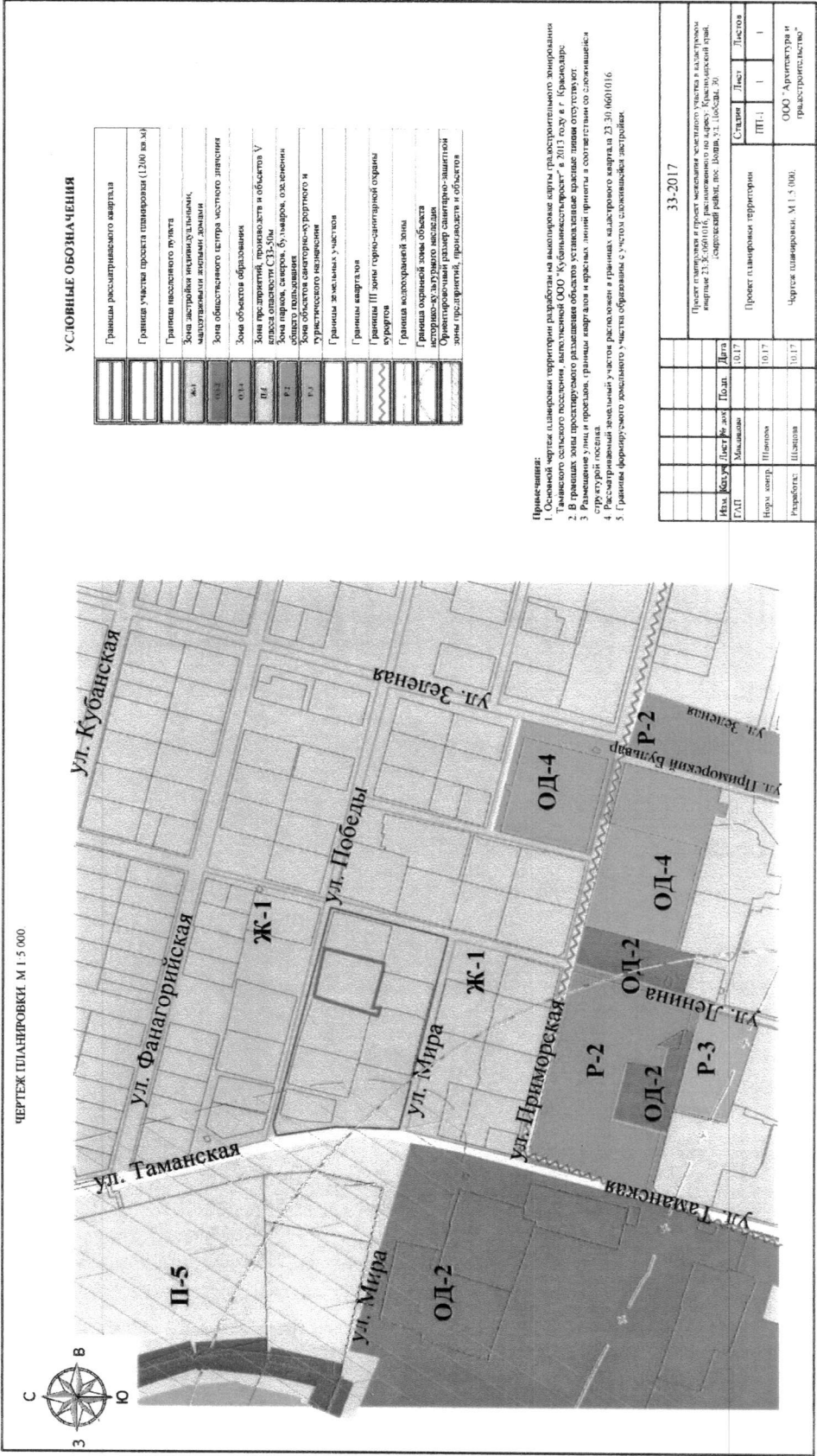
4. Постановление вступает в силу на следующий день после его официального опубликования.

Глава муниципального образования
Темрюкский район



Ф.В. Бабенков


ПРИЛОЖЕНИЕ № 1
к постановлению администрации
муниципального образования
Темрюкский район
 от 27.08.2018 № 240



Заместитель главы
муниципального образования
Темрюкский район

[Signature]
Е.П. Пронько


ПРИЛОЖЕНИЕ № 2
к постановлению администрации
муниципального образования
Темрюкский район
от 07.08.2018 № 940



Заместитель главы
муниципального образования
Темрюкский район

Е.П. Пронько

ПРИЛОЖЕНИЕ № 3
к постановлению администрации
муниципального образования
Темрюкский район
от 07.08.2018 № 940




ПРИМЕЧАНИЯ:

1. Схема границ территорий объектов культурного наследия, совмещенная со схемой границ зон с особыми условиями использования территории, для проекта и застройки в границах территории, расположенной по адресу: Краснодарский край, Темрюкский район, п.с. Волна, ул. Победы, 30, выложена на основании постановления Управления государственными органами объектов культурного наследия Краснодарского края от 07.08.2018 № 940.
2. Схема выложена на компьютерном носителе, выданной ООО "Артсфера", в 2017 г.
3. В случае если при строительных работах на указанном участке будут обнаружены памятники археологии, необходимо остановить все работы на участке, изложить в установленном государственной охраны объектов культурного наследия Краснодарского края и провести дополнительные исследования с Управлением государственными органами объектов культурного наследия Краснодарского края.

Заместитель главы
муниципального образования
Темрюкский район

Е.П. Пронько


ПРИЛОЖЕНИЕ № 4
к постановлению администрации
муниципального образования
Темрюкский район
 от 07.08.2018 № 940



Заместитель Главы
муниципального образования
Темрюкский район

Е.П. Пронько

ПРИЛОЖЕНИЕ № 5
к постановлению администрации
муниципального образования
Темрюкский район
 от 27.08.2018 № 940



Заместитель главы
муниципального образования
Темрюкский район

[Подпись]
Е.П. Пронько