

**АДМИНИСТРАЦИЯ МУНИЦИПАЛЬНОГО ОБРАЗОВАНИЯ
ТЕМРЮКСКИЙ РАЙОН**

ПОСТАНОВЛЕНИЕ

от 17.05.2018

№ 554

г. Темрюк

**О подготовке документации по планировке территории
(проект планировки и проект межевания территории)
для земельного участка с кадастровым номером 23:30:0701004:4,
расположенного по адресу: Краснодарский край, Темрюкский район,
в 700 м юго-восточнее пос. Черноморский**

В соответствии с Федеральным законом от 6 октября 2003 года № 131-ФЗ «Об общих принципах организации местного самоуправления в Российской Федерации», статьями 42, 43, 45, 46 Градостроительного кодекса Российской Федерации, Уставом муниципального образования Темрюкский район, решением XV сессии Совета Новотаманского сельского поселения Темрюкского района III созыва от 18 июня 2015 года № 68 «О внесении изменений в генеральный план Новотаманского сельского поселения Темрюкского района Краснодарского края», правилами землепользования и застройки Новотаманского сельского поселения Темрюкского района утвержденными решением IX сессии Совета Новотаманского сельского поселения Темрюкского района III созыва от 27 февраля 2015 года № 43 (в редакции решения XXXIX сессии Совета муниципального образования Темрюкский район VI созыва от 24 ноября 2017 года № 377), рассмотрев заявление Д.Н. Онуфриенко, зарегистрированное в администрации муниципального образования Темрюкский район под номером В-140/-2481-02.03.2018, постановляю:

1. Онуфриенко Дмитрию Николаевичу:

1) разрешить подготовку документации по планировке территории (проект планировки и проект межевания территории) для земельного участка с кадастровым номером 23:30:0701004:4, расположенного по адресу: Краснодарский край, Темрюкский район, в 700 м юго-восточнее пос. Черноморский, в соответствии со схемой территориального планирования муниципального образования Темрюкский район, утвержденной решением XLII сессии Совета муниципального образования Темрюкский район IV созыва от 30 марта 2007 года № 616 (в редакции решения X сессии Совета муниципального образования Темрюкский район VI созыва от 25 марта 2016 года № 100), генеральным планом Новотаманского сельского поселения Темрюкского района, местными нормативами градостроительного

муниципального образования Темрюкский район VI созыва от 20 октября 2017 года № 355, с учетом границ территорий объектов культурного наследия, включенных в единый реестр объектов культурного наследия (памятников истории и культуры) народов Российской Федерации, границ территорий выявленных объектов культурного наследия, границ зон с особыми условиями использования территории (часть 10 статьи 45 Градостроительного кодекса Российской Федерации), в том числе нормативами градостроительного проектирования Краснодарского края, утвержденными приказом департамента по архитектуре и градостроительству Краснодарского края от 16 апреля 2015 года № 78, техническим заданием на подготовку проекта планировки проекта межевания территории (приложение № 1), заданием на выполнение инженерно-геодезических изысканий (приложение № 2), заданием на выполнение инженерно-геологических изысканий (приложение № 3), графическим материалом, отображающим проектные границы территории, и каталогом координат, указанных в местной системе (приложение № 4);

2) получить сведения информационной системы обеспечения градостроительной деятельности муниципального образования Темрюкский район в части рассматриваемого участка;

3) согласовать разработанную документацию по планировке территории (проект планировки территории и проект межевания территории) с управлением государственной охраны объектов культурного наследия Краснодарского края.

2. Управлению архитектуры и градостроительства муниципального образования Темрюкский район (Турлюн) внести в информационную систему обеспечения градостроительной деятельности Новотаманского сельского поселения данные о разработке документации по планировке территории (проект планировки и проект межевания территории) для земельного участка с кадастровым номером 23:30:0701004:4, расположенного по адресу: Краснодарский край, Темрюкский район, в 700 м юго-восточнее пос. Черноморский.

3. Финансирование работ по подготовке проекта планировки осуществить за счет заявителя.

4. Отделу по взаимодействию со СМИ (Кистанова) официально разместить настоящее постановление на официальном сайте муниципального образования Темрюкский район в информационно-телекоммуникационной сети «Интернет».

5. Контроль за выполнением настоящего постановления возложить на заместителя главы муниципального образования Темрюкский район Е.П. Пронько.

6. Постановление вступает в силу на следующий день после его официального опубликования.

Глава муниципального образования
Темрюкский район




Ф.В. Бабенков

ПРИЛОЖЕНИЕ № 1
к постановлению администрации
муниципального образования
Темрюкский район
от 17.05.2018 № 554

ТЕХНИЧЕСКОЕ ЗАДАНИЕ На подготовку проекта планировки и проекта межевания территории		
№ п/п	Перечень основных данных	Содержание основных данных и требований к выполнению работ
1	Основания для разработки	1.1. Статья 8 Градостроительного кодекса РФ. 1.2. Пункт 1 статьи 45 Градостроительного кодекса РФ. 1.3. Пункт 1 статьи 46 Градостроительного кодекса РФ. 1.4. Часть 2 статьи 6 Федерального закона от 22.12.2004г №191-ФЗ «О введении в действие Градостроительного кодекса РФ».
2	Заказчик	Онуфриенко Дмитрий Николаевич
3	Исполнитель (подрядчик)	ООО «Архитектура и градостроительство» Юр. адрес: 353525, Краснодарский край, ст-ца Курчанская, ул. Гоголя, 7. ИНН 2352054058 ОГРН 1172375027725
4	Источник финансирования	За счет средств Заказчика, без последующей компенсации из средств бюджета города, района и т.д.
5	Цель и задачи проекта	5.1. Цель: - выделение объекта планировочной структуры; - установление границ земельных участков; - установление границ территории общего пользования; - установление границ зон планируемого размещения объектов капитального строительства; - определение местоположения границ образуемых и изменяемых земельных участков; - установление, изменение, отмена красных линий. 5.2. Задачи: - сформировать земельные участки; - установить границы территории общего пользования; - установить границы зон планируемого размещения объектов капитального строительства; - определить местоположение границ образуемых и изменяемых земельных участков; - установить красные линии.
6	Технико-экономические показатели проектируемой территории	Ориентировочная площадь разработки документации по планировке территории – 5,58 га; в том числе: Общая площадь проектируемой территории – 5,58 га; в том числе: - застройка индивидуальными жилыми домами – 4,68 га; - протяженность улично-дорожной сети – 622,8 м; - дороги с твердым покрытием – 0,34 га; - примыкающие съезды – 0,09 га; - тротуары – 0,13 га; - зеленые насаждения общего пользования, иные зоны – 0,34 га.
7	Нормативная правовая и методическая база	7.1. Статья 8 Градостроительного кодекса РФ; 7.2. Федеральный закон от 29.12.2004 N 191-ФЗ "О введении в действие Градостроительного кодекса РФ" (в ред. от 28.12.2016г.); 7.3. Земельный кодекс РФ; 7.4. Федеральный закон от 25.10.2001 N 137-ФЗ "О введении в действие Земельного кодекса РФ" (в ред. от 01.01.2017г.); 7.5. Федеральный закон "О введении в действие Жилищного кодекса РФ" от 29.12.2004 N 189-ФЗ (в ред. от 22.02.2017г.); 7.6. Федеральный закон "Об объектах культурного наследия (памятниках истории и культуры) народов РФ" от 25.06.2002 N 73-ФЗ (в ред. от 07.03.2017г.); 7.7. Постановление Правительства РФ от 09.06.2006 N 363 "Об информационном обеспечении градостроительной деятельности" (в ред. от 01.12.2016г.); 7.8. Постановление Правительства РФ от 15.02.2011 N 77 "О порядке подготовки документации по планировке территории, осуществляемой по решению уполномоченного федерального органа исполнительной власти"; 7.9. Закон Краснодарского края от 23 июля 2015 г. N 3223-КЗ "Об объектах культурного наследия (памятниках истории и культуры) народов Российской Федерации, расположенных на территории Краснодарского края" (в ред. от 03.03.2017г.);


		7.10. Закон Краснодарского края от 21 июля 2008 г. N 1540-КЗ «Градостроительный кодекс Краснодарского края» (принят ЗСКК 16.07.2008г.); 7.11. Приказ департамента по архитектуре и градостроительству Краснодарского края от 16.04.2015 N 78 "Об утверждении нормативов градостроительного проектирования Краснодарского края"; 7.12. СП 42.13330.2016 Градостроительство. Планировка и застройка городских и сельских поселений.
8	Базовая градостроительная документация	8.1. Документы территориального планирования субъектов РФ. 8.2. Генеральный план Новотаманского сельского поселения Темрюкского района Краснодарского края, утвержденным решением XV сессии Совета Новотаманского сельского поселения III созыва от 18.06.2015 года № 68. 8.3. Правила землепользования и застройки Новотаманского сельского поселения Темрюкского района Краснодарского края применительно ко всей территории, утвержденные решением IX сессии Совета Новотаманского сельского поселения Темрюкского района III созыва от 27 февраля 2015 года № 43 «Об утверждении Правил землепользования и застройки Новотаманского сельского поселения Темрюкского района Краснодарского края применительно ко всей территории» в редакции решения XXXIV сессии Совета муниципального образования Темрюкский район VI созыва от 24.11.2017 года № 377.
9	Территория проектирования	Участок проектирования расположен в границах пос. Таманский в его южной части, в зоне индивидуальной и малоэтажной жилой застройки и зоне резервной жилой застройки. Кадастровый номер 23:30:0701004:4 по адресу: Краснодарский край, р-н Темрюкский, в 700 м. юго-восточнее пос. Черноморский Площадь проектируемой территории составляет 5,58 га.
10	Исходные материалы	Документацию разрабатывать на основании: - документов, указанных в п. 8 технического задания; - сведений ИСОГД Новотаманского сельского поселения Темрюкского района; - актуальной топографической съемки, результатов инженерно-геологических изысканий, результатов археологических исследований.
11	Состав и содержание работы	Состав документации определяется статьей 42 и 43 Градостроительного кодекса РФ, СНиП 11-04-2003, СП 42.13330.2016.
12	Формы представления документации по планировке территории, требования к оформлению	12.1. Проектные материалы передаются Заказчику в соответствии с п.11 задания в 2-х экземплярах на бумажной основе и 1-м экз. на электронном носителе со следующими требованиями: - текстовая часть – в формате Microsoft Office Word. - графическая часть – в векторных форматах в масштабах оригиналов (MIF-MID) и в растровом формате (jpeg, .tiff или .bmp) с разрешением изображения не менее 300 dpi. 12.2. После утверждения один материал проекта, безвозмездно передается на бумажной основе и на электронном носителе для учета и регистрации в архив управления архитектуры и градостроительства.
13	Сроки и этапы разработки проекта	Срок выполнения работ – 60 рабочих дней с момента получения постановления «О подготовке документации ПП и ПМ территории» (без учета согласований в один этап разработки проекта).


Заказчик

 Д.Н. Онуфренко

Исполнитель (подрядчик)

Генеральный директор
ООО «Архитектура и градостроительство»

 М.И. Маклицова



Заместитель главы
муниципального образования
Темрюкский район



Е.П. Пронько

ПРИЛОЖЕНИЕ № 2
к постановлению администрации
муниципального образования
Темрюкский район
от 17.05.2018 № 554




Задание на выполнение инженерно-геологических изысканий		
№ п/п	Перечень основных данных	Содержание основных данных и требований к выполнению работ
1	Объект:	«Документация по планировке территории (проект планировки и проект межевания) участка с кадастровым номером 23:30:0701004:4 по адресу: Краснодарский край, р-н Темрюкский, в 700 м. юго-восточнее пос.Черноморский Площадь проектируемой территории составляет 5,58 га.
2	Стадия проектирования:	Разработка проекта планировки и проект межевания
3	Стадия изыскания:	«П»
4	Адрес объекта:	Краснодарский край, р-н Темрюкский, в 700 м. юго-восточнее пос.Черноморский, кадастровый номер 23:30:0701004:4
5	Заказчик:	Онуфриенко Дмитрий Николаевич
6	Финансирование:	За счет собственных средств заказчика
Инженерно-геологические работы		
7	Виды и объемы работ подлежащие выполнению: Площадь:	В соответствии с требованиями СП 47.13330.2016, СП 11-105-97 (I-III части). 5,58 га
8	Характеристика участков работ (застроенность, характеристика застройки, рельеф, заболоченность, наличие подземных коммуникаций)	Строения на участке отсутствуют, коммуникации отсутствуют, рельеф ровный.
Материалы, представляемые заказчику		
9	Результат производства работ представить:	1.Технический отчет по инженерно-геологическим изысканиям - 3 экз; 2. CD - диск – 1 экз.
Заказчик		Исполнитель (подрядчик)
 <p style="margin-left: 100px;">Д.Н. Онуфриенко</p>		<p style="text-align: center;">Генеральный директор ООО «Архитектура и градостроительство»</p>  <p style="text-align: right;">М.И. Маклицова</p> 

Заместитель главы
муниципального образования
Темрюкский район



Е.П. Пронько

ПРИЛОЖЕНИЕ № 3
к постановлению администрации
муниципального образования
Темрюкский район
от 19.05.2018 № 557

Задание на выполнение инженерно-геодезических изысканий		
№ п/п	Перечень основных данных	Содержание основных данных и требований к выполнению работ
1	Объект:	Документация по планировке территории (проект планировки и проект межевания) в районе земельного участка с кадастровым номером: 23:30:0701004:4
2	Стадия проектирования:	Разработка проекта планировки и проект межевания
3	Стадия изыскания:	Инженерно-геодезические изыскания
4	Адрес объекта:	Краснодарский край, р-н Темрюкский, в 700 м. юго-восточнее пос. Черноморский, кадастровый номер 23:30:0701004:4
5	Заказчик:	Онуфриенко Дмитрий Николаевич
6	Источник финансирования:	За счет собственных средств заказчика.
Топографо-геодезические работы		
7	Виды и объемы работ подлежащие выполнению: (площадь съемки по каждому участку, масштаб, сечение рельефа, изыскание и длины, трасса по видам коммуникаций, точки подключения коммуникаций, съемка городских автодорог, съемка, техническое нивелирование, обследование подземных и надземных коммуникаций, обмерные работы).	Площадь: 5,58 га. Масштаб 1:500; Сечение рельефа: 0,5м.
8	Характеристика участков работ (застроенность, характеристика застройки, рельеф, заболоченность, наличие подземных коммуникаций)	Строения на участке отсутствуют, коммуникации отсутствуют, рельеф ровный.
9	Топографо-геодезические работы выполняются:	Система координат: МСК 23 Система высот: Балтийская
10	Требования к точности измерений:	Согласно требованиям «Инструкции по топографической съемке в масштабе 1:5000, 1:2000, 1:1000, 1:500, «Инструкции по развитию съемочного обоснования и съемке ситуации и рельефа с применением глобальных навигационных спутниковых систем ГЛОНАСС и GPS» ГКИНП (ОНТА)-02-262-02г.
Материалы, представляемые заказчику		
11	Результат производства работ представить:	1. Технический отчет по инженерно-геологическим изысканиям - 1 экз; 2. Топографический план М 1:500 - 2 экз; 2. CD-диск - 1 экз.
Заказчик		Исполнитель (подрядчик)
 Д.Н. Онуфриенко		Генеральный директор ООО «Архитектура и градостроительство»  М.И. Макшинова 

Заместитель главы
муниципального образования
Темрюкский район


 Е.П. Пронько

№ уч.	№ ПТУ	X	Y	№ уч.	№ ПТУ	X	Y
1	1	490022.3007	1206738.81	19	1	489857.8042	1206787.9156
	2	490022.2863	1206755.6245		2	489857.7964	1206804.7312
	3	489973.4254	1206755.227		3	489809.0747	1206804.3348
	4	489973.4404	1206738.4125		4	489809.0747	1206787.5203
2	1	490022.2863	1206755.6245	20	1	489857.7964	1206804.7312
	2	490022.272	1206772.4389		2	489857.7886	1206821.548
	3	489973.4104	1206772.0414		3	489809.0747	1206821.1522
	4	489973.4254	1206755.227		4	489809.0747	1206804.3348
3	1	490022.272	1206772.4389	21	1	489791.0747	1206736.9288
	2	490022.2576	1206789.2534		2	489791.0747	1206753.7448
	3	489973.3954	1206788.8558		3	489743.1325	1206753.3559
	4	489973.4104	1206772.0414		4	489743.1325	1206736.5387
4	1	490022.2576	1206789.2534	22	1	489791.0747	1206753.7448
	2	490022.2433	1206806.0678		2	489791.0747	1206770.5594
	3	489973.3804	1206805.6703		3	489743.1325	1206770.1705
	4	489973.3954	1206788.8558		4	489743.1325	1206753.3559
5	1	490022.2433	1206806.0678	23	1	489791.0747	1206770.5594
	2	490022.2289	1206822.884		2	489791.0747	1206787.374
	3	489973.3654	1206822.487		3	489743.1325	1206786.985
	4	489973.3804	1206805.6703		4	489743.1325	1206770.1705
6	1	489973.4404	1206738.4125	24	1	489791.0747	1206787.374
	2	489973.4254	1206755.227		2	489791.0747	1206804.1885
	3	489924.5645	1206754.8294		3	489743.1325	1206803.7996
	4	489924.5802	1206738.015		4	489743.1325	1206786.985
7	1	489973.4254	1206755.227	25	1	489791.0747	1206804.1885
	2	489973.413	1206772.0414		2	489791.0747	1206821.006
	3	489924.5489	1206771.6438		3	489743.1325	489743.1325
	4	489924.5645	1206754.8294		4	489743.1325	1206803.7996
8	1	489973.4104	1206772.0414	26	1	489743.1325	1206736.5387
	2	489973.3954	1206788.8558		2	489743.1325	1206753.3559
	3	489924.5332	1206788.4583		3	489695.1902	1206752.9659
	4	489924.5489	1206771.6438		4	489695.1902	1206736.1487
9	1	489973.3954	1206788.8558	27	1	489743.1325	1206753.3559
	2	489973.3804	1206805.6703		2	489743.1325	1206770.1705
	3	489924.5176	1206805.2727		3	489695.1902	1206769.7804
	4	489924.5332	1206788.4583		4	489695.1902	1206752.9659
10	1	489973.3804	1206805.6703	28	1	489743.1325	1206770.1705
	2	489973.3654	1206822.487		2	489743.1325	1206786.985
	3	489924.5019	1206822.09		3	489695.1902	1206786.5945
	4	489924.5176	1206805.2727		4	489695.1902	1206769.7804
11	1	489906.5803	1206737.8685	29	1	489743.1325	1206786.985

	2	489906.5647	1206754.6837		2	489743.1325	1206803.7996
	3	489857.8199	1206754.2867		3	489695.1902	1206803.409
	4	489857.8277	1206737.4719		4	489695.1902	1206786.5945
12	1	489906.5647	1206754.6837	30	1	489743.1325	1206803.7996
	2	489906.549	1206771.4982		2	489743.1325	1206820.6165
	3	489857.8121	1206771.1012		3	489695.1902	1206820.227
	4	489857.8199	1206754.2867		4	489695.1902	1206803.409
13	1	489906.549	1206771.4982	31	1	489667.1902	1206735.9208
	2	489906.5334	1206788.3126		2	489667.1902	1206752.7377
	3	489857.8042	1206787.9156		3	489618.7056	1206752.3436
	4	489857.8121	1206771.1012		4	489618.7056	1206735.5264
14	1	489906.5334	1206788.3126	32	1	489667.1902	1206752.7377
	2	489906.5177	1206805.127		2	489667.1902	1206769.5523
	3	489857.7964	1206804.7312		3	489618.7056	1206769.1581
	4	489857.8042	1206787.9156		4	489618.7056	1206752.3436
15	1	489906.5177	1206805.127	33	1	489667.1902	1206769.5523
	2	489906.502	1206821.9438		2	489667.1902	1206786.3668
	3	489857.7886	1206821.548		3	489618.7056	1206785.9727
	4	489857.7964	1206804.7312		4	489618.7056	1206769.1581
16	1	489857.8277	1206737.4719	34	1	489667.1902	1206786.3668
	2	489857.8199	1206754.2867		2	489667.1902	1206803.1814
	3	489809.0747	1206753.8912		3	489618.7055	1206802.7872
	4	489809.0747	1206737.0752		4	489618.7056	1206785.9727
17	1	489857.8199	1206754.2867	35	1	489667.1902	1206803.1814
	2	489857.8121	1206771.1012		2	489667.1902	1206819.9995
	3	489809.0747	1206770.7057		3	489618.7056	1206819.6056
	4	489809.0747	1206753.8912		4	489618.7055	1206802.7872
18	1	489857.8121	1206771.1012	36	1	489618.7056	1206735.5264
	2	489857.8042	1206787.9156		2	489618.7056	1206752.3436
	3	489809.0747	1206787.5203		3	489570.2209	1206751.9494
	4	489809.0747	1206770.7057		4	489570.2209	1206735.1319
37	1	489618.7056	1206752.3436	55	1	489504.2209	1206781.6358
	2	489618.7056	1206769.1581		2	489504.2209	1206818.6753
	3	489570.2209	1206768.7639		3	489520.2209	1206818.8053
	4	489570.2209	1206751.9494		4	489520.2209	1206781.7659
38	1	489618.7056	1206769.1581	56	1	489488.2209	1206781.5057
	2	489618.7056	1206785.9727		2	489488.2209	1206818.5452
	3	489570.2209	1206785.5785		3	489504.2209	1206818.6752
	4	489570.2209	1206768.7639		4	489504.2209	1206781.6358
39	1	489618.7056	1206785.9727	57	1	489472.2209	1206781.3756
	2	489618.7055	1206802.7872		2	489472.2209	1206818.4151
	3	489570.2209	1206802.3931		3	489488.2209	1206818.5451
	4	489570.2209	1206785.5785		4	489488.2209	1206781.5057

40	1	489618.7055	1206802.7872	58	1	489456.2209	1206781.2456
	2	489618.7056	1206819.6056		2	489456.2209	1206818.2851
	3	489570.2209	1206819.2117		3	489472.2209	1206818.4151
	4	489570.2209	1206802.3931		4	489472.2209	1206781.3756
41	1	489536.221	1206734.8553	59	1	489440.2209	1206781.1155
	2	489536.221	1206771.8953		2	489440.2209	1206818.155
	3	489552.2209	1206772.0254		3	489456.2209	1206818.285
	4	489552.2209	1206734.9854		4	489456.2209	1206781.2456
42	1	489520.221	1206734.7301	60	1	489424.2209	1206780.9854
	2	489520.221	1206771.7652		2	489424.2209	1206818.0249
	3	489536.221	1206771.8953		3	489440.2209	1206818.1549
	4	489536.221	1206734.8553		4	489440.2209	1206781.1155
43	1	489504.221	1206734.5949	61	1	489408.2209	1206780.8554
	2	489504.221	1206771.6351		2	489408.2209	1206817.8949
	3	489520.221	1206771.7652		3	489424.2209	1206818.0248
	4	489520.221	1206734.7253		4	489424.2209	1206780.9854
44	1	489488.221	1206734.4699	62	1	489392.2209	1206780.7253
	2	489488.221	1206771.505		2	489392.2209	1206817.7648
	3	489504.221	1206771.6351		3	489408.2209	1206817.8948
	4	489504.221	1206734.5949		4	489408.2209	1206780.8554
45	1	489472.2211	1206734.3346	63	1	489376.2209	1206780.5952
	2	489472.2211	1206771.3749		2	489376.2209	1206817.6347
	3	489488.2211	1206771.505		3	489392.2209	1206817.7647
	4	489488.221	1206734.4651		4	489392.2209	1206780.7253
46	1	489456.2211	1206734.2097	64	1	489359.2543	1206785.2569
	2	489456.2211	1206771.2448		2	489358.679	1206817.493
	3	489472.2211	1206771.3749		3	489376.2209	1206817.6346
	4	489472.2211	1206734.3346		4	489376.2222	1206785.3949
47	1	489440.2211	1206734.0742	65	1	489924.5793	1206738.015
	2	489440.2211	1206771.1147		2	489906.5794	1206737.8673
	3	489456.2211	1206771.2448		3	489906.5021	1206821.9438
	4	489456.2211	1206734.2049		4	489924.5019	1206822.09
48	1	489424.2211	1206733.9495	66	1	489791.0747	1206736.9264
	2	489424.2212	1206770.9846		2	489809.0735	1206737.0741
	3	489440.2212	1206771.1147		3	489809.0747	1206821.1495
	4	489440.2211	1206734.0742		4	489791.0739	1206821.0059
49	1	489408.2212	1206733.8139	67	1	489695.1902	1206736.1482
	2	489408.2212	1206770.8545		2	489667.1902	1206735.9203
	3	489424.2212	1206770.9846		3	489667.1902	1206819.9995
	4	489424.2212	1206733.9447		4	489695.1893	1206820.227
50	1	489392.2212	1206733.6837	68	1	489570.2209	1206735.1319
	2	489392.2212	1206770.7245		2	489552.2209	1206734.9848
	3	489408.2212	1206770.8545		3	489552.2209	1206772.0254

	4	489408.2212	1206733.8139		4	489376.2213	1206770.5944
51	1	489376.2213	1206733.5535		5	489376.2204	1206765.7941
	2	489376.2213	1206770.5944		6	489359.6032	1206765.6591
	3	489392.2212	1206770.7245		7	489359.2534	1206785.2569
	4	489392.2212	1206733.6837		8	489376.2209	1206785.3948
52	1	489360.1784	1206733.423		9	489376.22	1206780.5952
	2	489359.604	1206765.6591		10	489552.2209	1206782.026
	3	489376.2212	1206765.7942		11	489552.2201	1206819.0637
	4	489376.2213	1206733.5535		12	489570.2201	1206819.2116
53	1	489536.2209	1206781.8959				
	2	489536.2209	1206818.9354				
	3	489552.2209	1206819.0654				
	4	489552.2209	1206782.026				
54	1	489520.2209	1206781.7659				
	2	489520.2209	1206818.8054				
	3	489536.2209	1206818.9353				
	4	489536.2209	1206781.8959				

Заместитель главы
муниципального образования
Темрюкский район



Е.П. Пронько