

**АДМИНИСТРАЦИЯ МУНИЦИПАЛЬНОГО ОБРАЗОВАНИЯ
ТЕМРЮКСКИЙ РАЙОН
ПОСТАНОВЛЕНИЕ**

от 05.07.2017

№ 1245

г. Темрюк

О проведении публичных слушаний по проекту планировки, совмещенному с проектом межевания территории для строительства линейного объекта: «Распределительный газопровод низкого давления, газопровод-ввод низкого давления от точки подключения до границы земельного участка, расположенного по адресу: Краснодарский край, Темрюкский район, пос. За Родину, ул. Колхозная, 23»

На основании статей 42, 43, 45, 46 Градостроительного кодекса Российской Федерации, Федерального закона от 6 октября 2003 года № 131-ФЗ «Об общих принципах организации местного самоуправления в Российской Федерации», Устава муниципального образования Темрюкский район, решения XII сессии Совета муниципального образования Темрюкский район VI созыва от 29 апреля 2016 года № 123 «Об утверждении Положения о порядке проведения публичных слушаний на территории муниципального образования Темрюкский район», постановления администрации муниципального образования Темрюкский район от 9 февраля 2017 года № 185 «О подготовке проекта планировки, совмещенного с проектом межевания территории для строительства линейного объекта: «Распределительный газопровод низкого давления, газопровод-ввод низкого давления от точки подключения до границы земельного участка, расположенного по адресу: Краснодарский край, Темрюкский район, пос. За Родину, ул. Колхозная, 23» п о с т а н о в л я ю:

1. Назначить проведение публичных слушаний по проекту планировки, совмещенному с проектом межевания территории для строительства линейного объекта: «Распределительный газопровод низкого давления, газопровод-ввод низкого давления от точки подключения до границы земельного участка, расположенного по адресу: Краснодарский край, Темрюкский район, пос. За Родину, ул. Колхозная, 23» (приложения № 1-5) на 26 июля 2017 года, начало в 9-00 часов.

Местом проведения публичных слушаний определить актовый зал сельского Дома культуры Ахтанизовского сельского поселения Темрюкского района по адресу: Российская Федерация, Краснодарский край, Темрюкский район, ст-ца Ахтанизовская, ул. Красная, 24.

2. Создать оргкомитет по проведению публичных слушаний и утвердить его состав (приложение № 6).

3. Создать рабочую группу по учету предложений и проведению публичных слушаний и утвердить её состав (приложение № 7).

4. Утвердить и опубликовать порядок учета предложений и участия граждан в обсуждении проекта (приложение № 8).

5. Установить, что заявки на участие в публичных слушаниях по проекту планировки, совмещенному с проектом межевания территории для строительства линейного объекта: «Распределительный газопровод низкого давления, газопровод-ввод низкого давления от точки подключения до границы земельного участка, расположенного по адресу: Краснодарский край, Темрюкский район, пос. За Родину, ул. Колхозная, 23» принимаются в письменной форме со дня опубликования настоящего постановления до 23 июля 2017 года включительно. Заявки принимаются в рабочие дни по адресу: Российская Федерация, Краснодарский край, Темрюкский район, г. Темрюк, ул. Ленина, 14, каб. 24, с 08-00 до 17-00 часов.

6. Отделу по взаимодействию со СМИ (Кистанова) официально разместить (опубликовать) постановление «О проведении публичных слушаний по проекту планировки, совмещенному с проектом межевания территории для строительства линейного объекта: «Распределительный газопровод низкого давления, газопровод-ввод низкого давления от точки подключения до границы земельного участка, расположенного по адресу: Краснодарский край, Темрюкский район, пос. За Родину, ул. Колхозная, 23» на официальном сайте муниципального образования Темрюкский район в информационно-телекоммуникационной сети «Интернет».

7. Контроль за выполнением настоящего постановления возложить на заместителя главы муниципального образования Темрюкский район Е.П. Пронько.

8. Постановление вступает в силу на следующий день после его официального опубликования.

Глава муниципального образования
Темрюкский район

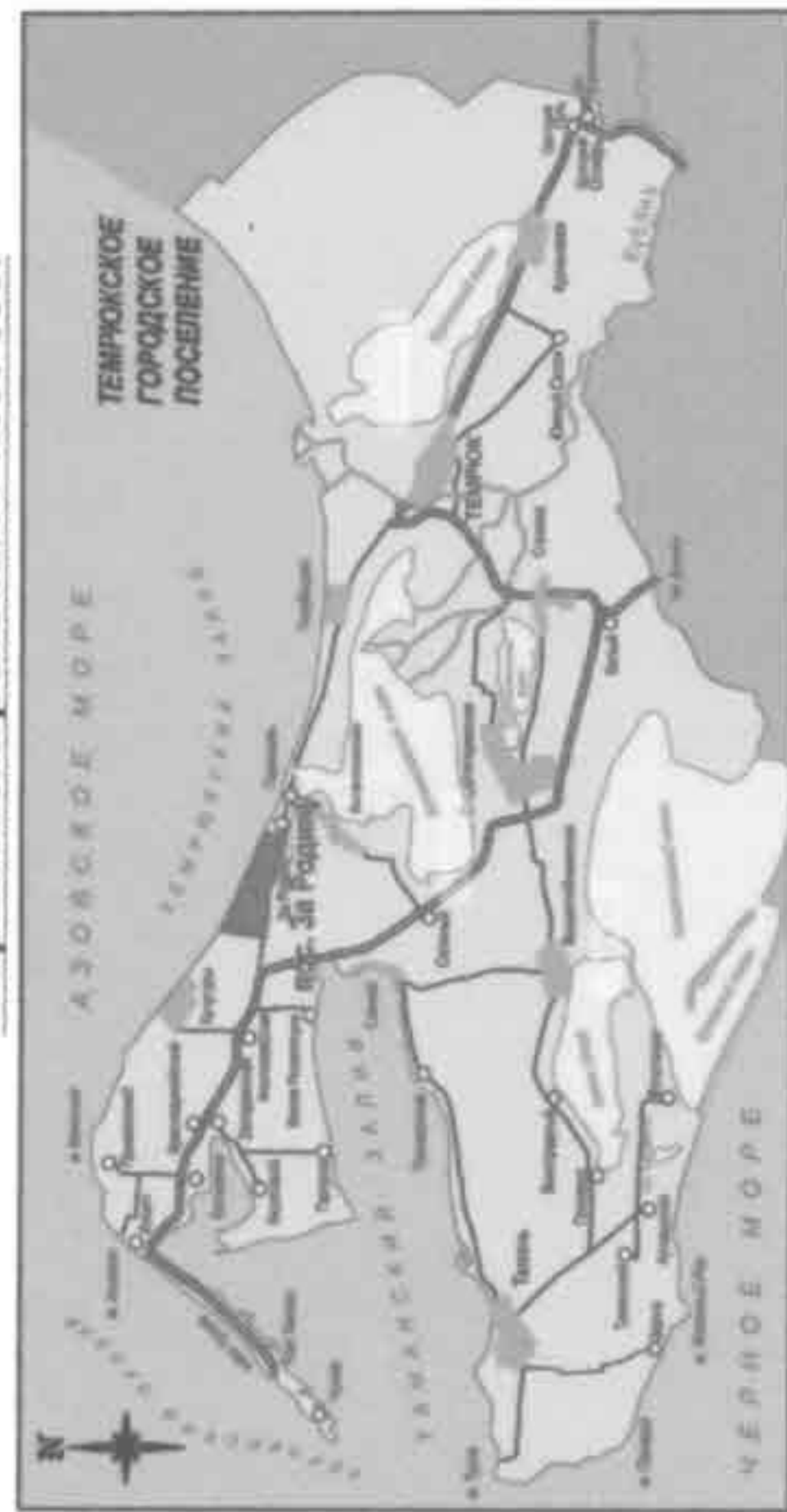


Ф.В. Бабенков

Приложение № 1

К постановлению администрации
Муниципального образования
Темрюкский район
от 05.07.2017 № 1245

**Схема размещения пос. За Родину в структуре
Темрюкского района. М 1:500 000.**



**Схема размещения элемента планировочной структуры в
границах Ахтанизовского сельского поселения. М 1:20 000.**



1. Проект планировки территории и проект межевания территории для объекта "Распределительный газопровод низкого давления, газопровод-ввод, расположенные по адресу: Краснодарский край Темрюкский район пос. За Родину, ул. Колхозная, 23" разработан на основании:
 - задания на разработку градостроительной документации;
 - постановления администрации муниципального образования Темрюкский район № 185 от 09.02.2017 г.
2. Участок проектирования расположен в границах Ахтанизовского сельского поселения, в зоне жилой застройки.
3. Протяженность трассы проектируемого газопровода низкого давления 93,5 м.

УСЛОВНЫЕ ОБОЗНАЧЕНИЯ

КОДЕКС СЕЛЬСКОХОЗЯЙСТВЕННОГО ПОСТРОЕНИЯ	
08.01	Земельно-коммунальные территории
08.02	Земельно-коммунальные территории
08.03	Земельно-коммунальные территории
08.04	Земельно-коммунальные территории
08.05	Земельно-коммунальные территории
08.06	Земельно-коммунальные территории
08.07	Земельно-коммунальные территории
08.08	Земельно-коммунальные территории
08.09	Земельно-коммунальные территории
08.10	Земельно-коммунальные территории
08.11	Земельно-коммунальные территории
08.12	Земельно-коммунальные территории
08.13	Земельно-коммунальные территории
08.14	Земельно-коммунальные территории
08.15	Земельно-коммунальные территории
08.16	Земельно-коммунальные территории
08.17	Земельно-коммунальные территории
08.18	Земельно-коммунальные территории
08.19	Земельно-коммунальные территории
08.20	Земельно-коммунальные территории
08.21	Земельно-коммунальные территории
08.22	Земельно-коммунальные территории
08.23	Земельно-коммунальные территории
08.24	Земельно-коммунальные территории
08.25	Земельно-коммунальные территории
08.26	Земельно-коммунальные территории
08.27	Земельно-коммунальные территории
08.28	Земельно-коммунальные территории
08.29	Земельно-коммунальные территории
08.30	Земельно-коммунальные территории
08.31	Земельно-коммунальные территории
08.32	Земельно-коммунальные территории
08.33	Земельно-коммунальные территории
08.34	Земельно-коммунальные территории
08.35	Земельно-коммунальные территории
08.36	Земельно-коммунальные территории
08.37	Земельно-коммунальные территории
08.38	Земельно-коммунальные территории
08.39	Земельно-коммунальные территории
08.40	Земельно-коммунальные территории
08.41	Земельно-коммунальные территории
08.42	Земельно-коммунальные территории
08.43	Земельно-коммунальные территории
08.44	Земельно-коммунальные территории
08.45	Земельно-коммунальные территории
08.46	Земельно-коммунальные территории
08.47	Земельно-коммунальные территории
08.48	Земельно-коммунальные территории
08.49	Земельно-коммунальные территории
08.50	Земельно-коммунальные территории
08.51	Земельно-коммунальные территории
08.52	Земельно-коммунальные территории
08.53	Земельно-коммунальные территории
08.54	Земельно-коммунальные территории
08.55	Земельно-коммунальные территории
08.56	Земельно-коммунальные территории
08.57	Земельно-коммунальные территории
08.58	Земельно-коммунальные территории
08.59	Земельно-коммунальные территории
08.60	Земельно-коммунальные территории
08.61	Земельно-коммунальные территории
08.62	Земельно-коммунальные территории
08.63	Земельно-коммунальные территории
08.64	Земельно-коммунальные территории
08.65	Земельно-коммунальные территории
08.66	Земельно-коммунальные территории
08.67	Земельно-коммунальные территории
08.68	Земельно-коммунальные территории
08.69	Земельно-коммунальные территории
08.70	Земельно-коммунальные территории
08.71	Земельно-коммунальные территории
08.72	Земельно-коммунальные территории
08.73	Земельно-коммунальные территории
08.74	Земельно-коммунальные территории
08.75	Земельно-коммунальные территории
08.76	Земельно-коммунальные территории
08.77	Земельно-коммунальные территории
08.78	Земельно-коммунальные территории
08.79	Земельно-коммунальные территории
08.80	Земельно-коммунальные территории
08.81	Земельно-коммунальные территории
08.82	Земельно-коммунальные территории
08.83	Земельно-коммунальные территории
08.84	Земельно-коммунальные территории
08.85	Земельно-коммунальные территории
08.86	Земельно-коммунальные территории
08.87	Земельно-коммунальные территории
08.88	Земельно-коммунальные территории
08.89	Земельно-коммунальные территории
08.90	Земельно-коммунальные территории
08.91	Земельно-коммунальные территории
08.92	Земельно-коммунальные территории
08.93	Земельно-коммунальные территории
08.94	Земельно-коммунальные территории
08.95	Земельно-коммунальные территории
08.96	Земельно-коммунальные территории
08.97	Земельно-коммунальные территории
08.98	Земельно-коммунальные территории
08.99	Земельно-коммунальные территории
08.100	Земельно-коммунальные территории

		17 - 025- ПП	
Имя	Кол-во листов	Лист	Листов
Рук. гр.	Чернышова	03.17	03.17
И.контр.	Кочеток	03.17	03.17
Разработчик	Новок	03.17	03.17
		МуП МО ТР "Архитектура и градостроительство"	
		МуП МО ТР "Архитектура и градостроительство"	

Заместитель главы
Муниципального образования
Темрюкский район

Е.П. Пронько

Приложение № 2

К постановлению администрации муниципального образования Темрюкский район от 05.04.2014 № 1845

**Проект планировки территории
(основной чертеж). М 1:1 000.**

Основные технико-экономические показатели проектируемого канализационного коллектора

№ п/п	Наименование	Ед. изм.	Показатели
1	Площадь полосы отвода проектируемого газопровода низкого давления	м²	627,5
2	Площадь охранной зоны проектируемого газопровода низкого давления	м²	367,3
3	Общая протяженность газопровода низкого давления	м	93,5

УСЛОВНЫЕ ОБОЗНАЧЕНИЯ

	Линия проектируемого газопровода низкого давления
	Границы земельных участков, поставленных на кадастровый учет
	Границы охранной зоны полосы отвода на период строительства проектируемого газопровода низкого давления
	Охранная зона проектируемого газопровода низкого давления
	Существующий газопровод высокого давления
	Существующий газопровод низкого давления
	Существующий водопровод
	Существующие ВЛ 0,4 кВ

17 - 025- ПП

Имя	Фамилия	Имя	Фамилия	Дата
И.М.	Сол.Уч.	А.М.	Толдич	03.17
Р.У.	Гр.	Ч.	Чернышова	03.17
И.Д.	Колтр.	К.	Конак	03.17
Разр.	Н.	Н.	Новик	03.17

17 - 025- ПП

Проект планировки территории и проект межевания территории для объекта "Распределительный газопровод низкого давления газопроводы, расположенные по адресу: Брасовский край Темрюкский район пос. Зв. Звонки, Ул. Колосова, 28"	Марка	Лист	Листов
Проект планировки территории и проект межевания территории	ПП-1	1	1
Проект планировки территории (основной чертеж), М 1:1 000.	МУП МО ТР "Архитектура и градостроительство"		

1. Основной чертеж планировки территории разработан на топографической основе, представленной заданием.
2. Все привязки на плане основного чертежа планировки территории выражены в метрах.

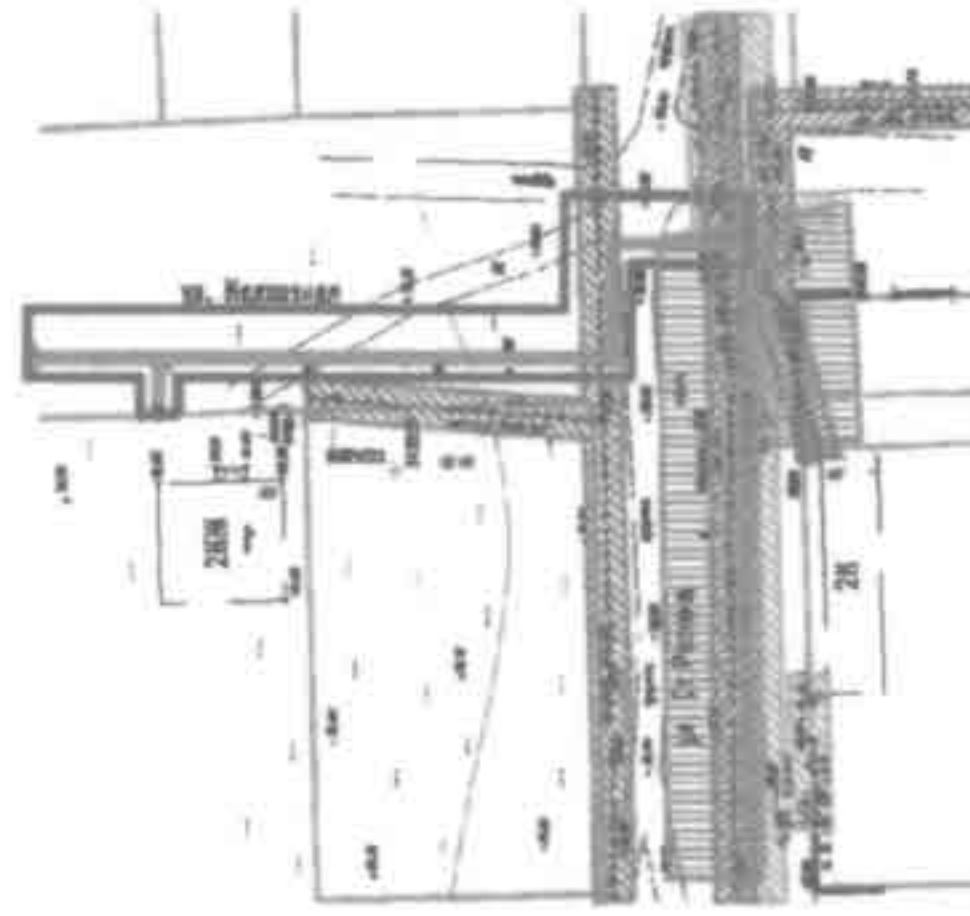
**Заместитель главы
муниципального образования
Темрюкский район**

[Handwritten signature]
Е.П. Пронько

Приложение № 3

К постановлению администрации
муниципального образования
Темрюкский район
от 05.07.2017 № 1845

Схема границ зон с особыми условиями использования территории.
М 1:1 000.



УСЛОВИЯ ОБЪЕКТОВ	
	Линия проектируемого газопровода низкого давления
	Границы земельных участков, поставленных на кадастровый учет
	Границы земельного участка газопровода отведен на период строительства проектируемого газопровода низкого давления
	Охранная зона существующих ВЛ 0,4 кВ (2,0 м с каждой стороны от оси линии)
	Охранная зона существующих линий электропередачи (5,0 м с каждой стороны от оси линии)
	Охранная зона существующих линий газопровода высокого и низкого давления (2,0 м с каждой стороны от оси линии)

1. Маршрут прохождения проектируемого газопровода низкого давления принят согласно следующей проектной документацией: № 16-285-ТКР.Г.СН "Распределительный газопровод низкого давления, газопровод-ввод, расположенные по адресу: Красноармейский край, Темрюкский район пос. За Рашку, Ул. Колхозная, 25".
2. Схема выполнена на топографической основе, предоставленной заказчиком.
3. В пределах охранной зоны проектные пункты, инженерных сетей, коммуникаций и памятников археологии выполняются без разрешения соответствующих служб осуществлять выемки, земляные работы, которые могут повлечь повреждение, уничтожение, нарушение целостности, местоположения или целостность затрудились для использования и свободного доступа к указанным объектам.

Мин.	Роль	Лист	Изд.	Подпись	Дата
	Р.П.	1	1	Ермилова	03.17
	И.И.	1	1	Конюк	03.17
	Разр.	1	1	Новик	03.17

17 - 025 - ПП

Проект планировки территории и проект межевания территории для объекта "Распределительный газопровод низкого давления, газопровод-ввод, расположенные по адресу: Красноармейский край, Темрюкский район пос. За Рашку, Ул. Колхозная, 25"		Марка	Лист	Листов
Проект планировки территории и проект межевания территории		ПП-5	1	1
Схема границ зон с особыми условиями использования территории, М 1:1 000.		МУП МО ТР "Архитектура и градостроительство"		

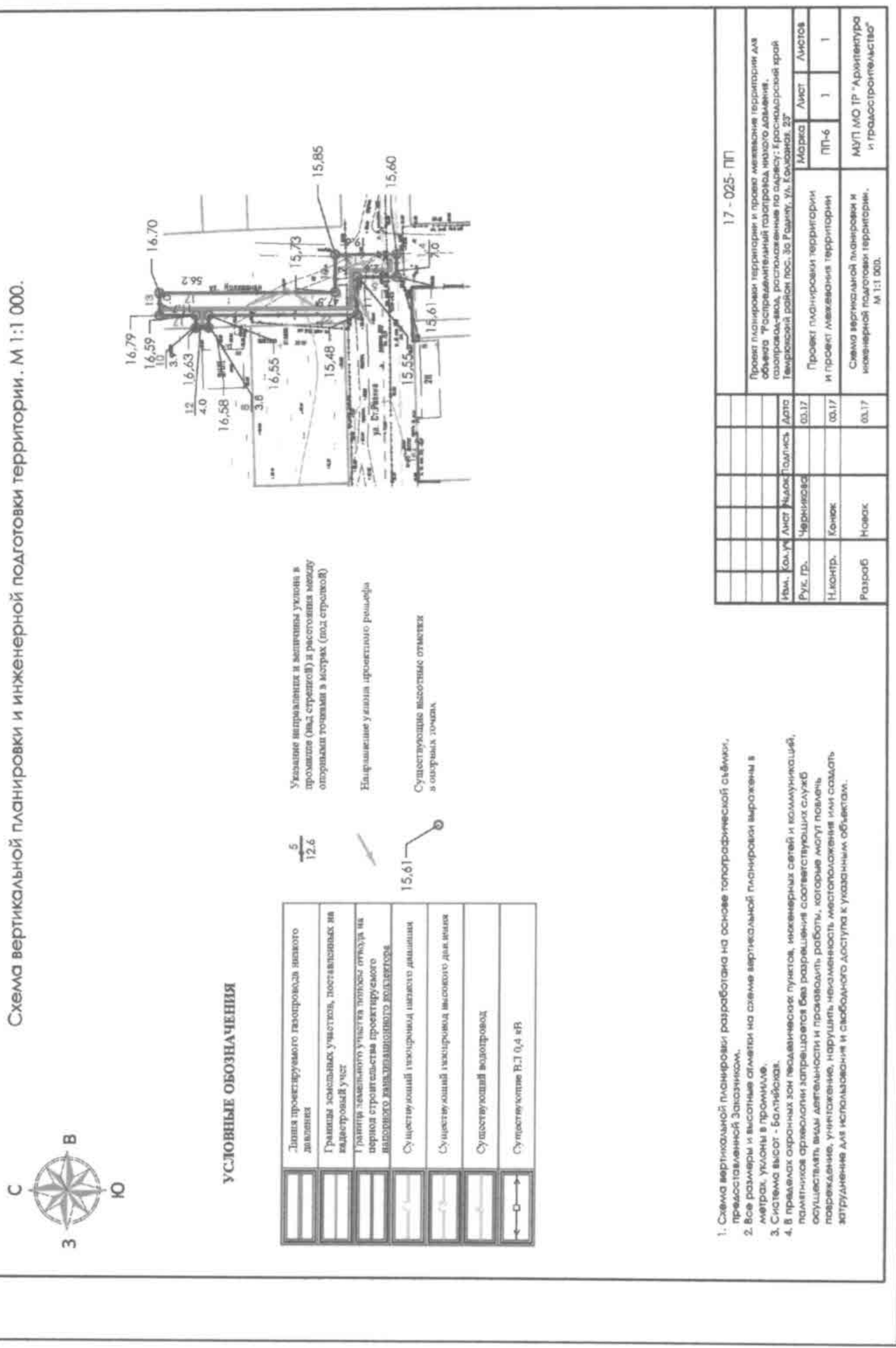
Заместитель главы
муниципального образования
Темрюкский район

Е.П. Пронько

Приложение № 4

к постановлению администрации муниципального образования Темрюкский район от 05.07.2017 № 1845

Схема вертикальной планировки и инженерной подготовки территории. М 1:1 000.



1. Схема вертикальной планировки разработана на основе топографической съемки, предоставленной Заказчиком.
2. Все размеры и высотные отметки на схеме вертикальной планировки выражены в метрах, уклоны в промилле.
3. Система высот - Балтийская.
4. В пределах охранной зоны газопровода, инженерных сетей и коммуникаций, памятник архитектуры запрещается без разрешения соответствующих служб осуществлять работы, которые могут повлечь повреждение, уничтожение, нарушение целостности, местонахождение или сделать затрудненное для использования и свободного доступа к указанным объектам.


17 - 025- ПП		
Имя	Имя	Дата
Рук. пр.	Черникова	03.17
Н.контр.	Контак	03.17
Разработ	Новик	03.17
Проект планировки территории и проект межевания территории		Масштаб / Лист / Листов
		ПП-6 / 1 / 1
Схема вертикальной планировки и инженерной подготовки территории. М 1:1 000.		МУП МО г.р. "Архитектура и градостроительство"

Заместитель главы
муниципального образования
Темрюкский район

Е.П. Пронько

Приложение № 5

К постановлению администрации
муниципального образования
Темрюкский район
от 05.04.2019 № 1845



Заместитель главы
муниципального образования
Темрюкский район

Е.П. Пронько

ПРИЛОЖЕНИЕ № 6

УТВЕРЖДЕН
постановлением администрации
муниципального образования
Темрюкский район
от 05.04.2017 № 1245

СОСТАВ
оргкомитета по проведению публичных слушаний

- | | |
|--------------------------------|--|
| Пронько
Евгений Петрович | - заместитель главы муниципального образования Темрюкский район; |
| Турлюн
Игорь Владимирович | - начальник управления архитектуры и градостроительства администрации муниципального образования Темрюкский район, архитектор района; |
| Ветрова
Валерия Сергеевна | - начальник правового управления администрации муниципального образования Темрюкский район; |
| Голец
Евгения Николаевна | - главный специалист управления архитектуры и градостроительства администрации муниципального образования Темрюкский район; |
| Малышева
Наталья Евгеньевна | - начальник градостроительного отдела муниципального казенного учреждения «Архитектурный центр» муниципального образования Темрюкский район (по согласованию). |

Заместитель главы
муниципального образования
Темрюкский район



Е.П. Пронько

ПРИЛОЖЕНИЕ № 7

УТВЕРЖДЕН
постановлением администрации
муниципального образования
Темрюкский район
от 05.07.2017 № 1245

СОСТАВ
рабочей группы по учету предложений и проведению публичных
слушаний

Выгулярова
Наталья Александровна - главный специалист управления архитектуры и градостроительства администрации муниципального образования Темрюкский район;

Побиванец
Ирина Ивановна - главный специалист управления архитектуры и градостроительства администрации муниципального образования Темрюкский район;

Рыбченко
Ольга Сергеевна - главный специалист управления архитектуры и градостроительства администрации муниципального образования Темрюкский район.

Заместитель главы
муниципального образования
Темрюкский район



Е.П. Пронько

УТВЕРЖДЕН

постановлением администрации
муниципального образования

Темрюкский район

от 05.07.2017 № 1245

ПОРЯДОК

учета предложений и участия граждан в обсуждении проекта

1. Население муниципального образования Темрюкский район с момента опубликования (обнародования) постановления «О проведении публичных слушаний по проекту планировки, совмещенному с проектом межевания территории для строительства линейного объекта: «Распределительный газопровод низкого давления, газопровод-ввод низкого давления от точки подключения до границы земельного участка, расположенного по адресу: Краснодарский край, Темрюкский район, пос. За Родину, ул. Колхозная, 23» вправе участвовать в его обсуждении в следующих формах:

1) проведение собраний граждан по месту жительства;

2) массовое обсуждение проекта планировки, совмещенного с проектом межевания территории для строительства линейного объекта: «Распределительный газопровод низкого давления, газопровод-ввод низкого давления от точки подключения до границы земельного участка, расположенного по адресу: Краснодарский край, Темрюкский район, пос. За Родину, ул. Колхозная, 23»;

3) в иных формах, не противоречащих действующему законодательству.

2. Предложения о дополнениях и (или) изменениях по проекту планировки, совмещенному с проектом межевания территории для строительства линейного объекта: «Распределительный газопровод низкого давления, газопровод-ввод низкого давления от точки подключения до границы земельного участка, расположенного по адресу: Краснодарский край, Темрюкский район, пос. За Родину, ул. Колхозная, 23» (далее - предложения), выдвинутые на публичных слушаниях, указывают в итоговом документе публичных слушаний.

3. Предложения населения к опубликованному (обнародованному) постановлению по проекту планировки, совмещенному с проектом межевания территории для строительства линейного объекта: «Распределительный газопровод низкого давления, газопровод-ввод низкого давления от точки подключения до границы земельного участка, расположенного по адресу: Краснодарский край, Темрюкский район, пос. За Родину, ул. Колхозная, 23»

могут вноситься со дня его опубликования и до 29 июля 2017 года включительно в оргкомитет и рассматриваются им в соответствии с настоящим Порядком.

4. Внесенные предложения регистрируются оргкомитетом по проведению публичных слушаний по проекту, совмещенному с проектом межевания территории для строительства линейного объекта: «Распределительный газопровод низкого давления, газопровод-ввод низкого давления от точки подключения до границы земельного участка, расположенного по адресу: Краснодарский край, Темрюкский район, пос. За Родину, ул. Колхозная, 23».

5. Предложения должны соответствовать требованиям Конституции Российской Федерации, Федерального закона от 6 октября 2003 года № 131-ФЗ «Об общих принципах организации местного самоуправления в Российской Федерации», Градостроительного кодекса Российской Федерации.

6. Предложения должны соответствовать требованиям:

- 1) должны обеспечивать однозначное толкование;
- 2) должны быть понятными, краткими и по существу рассматриваемого вопроса.

7. Предложения, внесенные с нарушением требований и сроков, предусмотренных настоящим порядком, по решению оргкомитета могут быть оставлены без рассмотрения.

Заместитель главы
муниципального образования
Темрюкский район



Е.П. Пронько