



**АДМИНИСТРАЦИЯ МУНИЦИПАЛЬНОГО ОБРАЗОВАНИЯ  
ТЕМРЮКСКИЙ РАЙОН  
ПОСТАНОВЛЕНИЕ**

от 10.08.2019

№ 1450

г. Темрюк

**О внесении изменений в постановление администрации муниципального образования Темрюкский район от 12 мая 2015 года № 456 «Об утверждении схемы размещения рекламных конструкций»**

В соответствии с частью 5.8 статьи 19 Федерального закона от 13 марта 2006 года № 38-ФЗ «О рекламе», постановлением главы администрации (губернатора) Краснодарского края от 27 августа 2013 года № 926 «Об утверждении Порядка согласования проектов схем размещения рекламных конструкций на территории муниципальных образований Краснодарского края и о внесении изменений в постановление главы администрации Краснодарского края от 15 июня 2006 года № 458 «О департаменте по архитектуре и градостроительству Краснодарского края», руководствуясь статьей 8 Устава муниципального образования Темрюкский район, постановляю:

1. Внести в постановление администрации муниципального образования Темрюкский район от 12 мая 2015 года № 456 «Об утверждении схемы размещения рекламных конструкций» следующие изменения:

1) дополнить схему размещения рекламных конструкций на земельных участках, находящихся в границах муниципального образования Темрюкский район, томами 7 – 10 (дополнения прилагаются).

2. Отделу информатизации и взаимодействия со СМИ (Вареник) официально опубликовать настоящее постановление в официальном периодическом печатном издании органов местного самоуправления муниципального образования Темрюкский район «Вестник органов местного самоуправления муниципального образования Темрюкский район» и официально опубликовать (разместить) на официальном сайте муниципального образования Темрюкский район в информационно-телекоммуникационной сети «Интернет».

3. Контроль за выполнением настоящего постановления возложить на заместителя главы муниципального образования Темрюкский район Р.С. Дадашева.

4. Постановление «О внесении изменений в постановление администрации муниципального образования Темрюкский район от 12 мая 2015 года № 456 «Об утверждении схемы размещения рекламных конструкций» вступает в силу на следующий день после его официального опубликования.

Глава муниципального образования  
Темрюкский район



Ф.В. Бабенков

**ПРИЛОЖЕНИЕ**

к постановлению администрации  
муниципального образования  
Темрюкский район

от 19.08.2019 № 1452

**Схема размещения рекламных конструкций на земельных участках находящихся в границах муниципального  
образования Темрюкский район  
(дополнения)**

**Тома 7 - 10**

г. Темрюк  
2019 г.



Юр. адрес: 350088, г. Краснодар, ул. Сормовская, 204/6 | ИНН/КПП 2309120096/231201001, ОГРН 109230004631

**СОЮЗ  
"КОМПЛЕКСНОЕ ОБЪЕДИНЕНИЕ ПРОЕКТИРОВЩИКОВ"**

ТЕЛЕФОН.: 8 (861) 992-09-03, 8 (861) 992-09-02 | САЙТ: www.kop-sro.ru | E-MAIL: info@sro-47.ru

**ВЫПИСКА ИЗ РЕЕСТРА ЧЛЕНОВ САМОРЕГУЛИРУЕМОЙ  
ОРГАНИЗАЦИИ**

23.08.2017 г.      117  
(дата)                      (номер)


Саморегулируемая организация Союз «Комплексное Объединение Проектировщиков»,

350088, Краснодарский край, г. Краснодар, ул. Сормовская, 204/6, www.kop-sro.ru

СРО-П-133-01022010

(регистрационный номер записи в государственном реестре саморегулируемых организаций)

N п/п	Наименование	Сведения
1	Сведения о члене саморегулируемой организации: идентификационный номер налогоплательщика, полное и сокращенное (при наличии) наименование юридического лица, адрес места нахождения, фамилия, имя, отчество индивидуального предпринимателя, дата рождения, место фактического осуществления деятельности, регистрационный номер члена саморегулируемой организации в реестре членов и дата его регистрации в реестре членов	<b>ИНН 2352047974</b> <b>Муниципальное унитарное предприятие муниципального образования Темрюкский район «Архитектура и градостроительство», МУП МО ТР «АнГ»</b> <b>353500, Россия, Краснодарский край, г. Темрюк, ул. Ленина, д. 14</b>  Регистрационный номер: 1449 Дата регистрации: 03.05.2012
2	Дата и номер решения о приеме в члены саморегулируемой организации, дата вступления в силу решения о приеме в члены саморегулируемой организации	дата и номер решения о приеме в члены саморегулируемой организации: Протокол совета директоров № 119 от 03.05.2012  дата вступления в силу решения о приеме в члены саморегулируемой организации: 03.05.2012
3	Дата и номер решения об исключении из членов саморегулируемой организации, основания исключения	Сведения отсутствуют
4	Сведения о наличии у члена саморегулируемой организации права соответственно выполнять инженерные изыскания, осуществлять подготовку проектной документации, строительство, реконструкцию, капитальный ремонт объектов капитального строительства по договору подряда на выполнение инженерных изысканий, подготовку проектной документации, по договору строительного подряда, заключаемым с использованием конкурентных способов заключения договоров:	а) вправе выполнять работы на объектах капитального строительства (кроме особо опасных, технически сложных и уникальных объектов, объектов использования атомной энергии); б) право выполнять работы на особо опасных, технически сложных и уникальных объектах капитального строительства (кроме объектов использования атомной энергии) отсутствует; в) право выполнять работы на объектах использования атомной энергии отсутствует.



<p>а) в отношении объектов капитального строительства (кроме особо опасных, технически сложных и уникальных объектов, объектов использования атомной энергии);</p> <p>б) в отношении особо опасных, технически сложных и уникальных объектов капитального строительства (кроме объектов использования атомной энергии);</p> <p>в) в отношении объектов использования атомной энергии</p>		
<p>5. Сведения об уровне ответственности члена саморегулируемой организации по обязательствам по договору подряда на выполнение инженерных изысканий, подготовку проектной документации, по договору строительного подряда, в соответствии с которым указанным членом внесен взнос в компенсационный фонд возмещения вреда</p>	Первый уровень ответственности	
<p>6. Сведения об уровне ответственности члена саморегулируемой организации по обязательствам по договорам подряда на выполнение инженерных изысканий, подготовку проектной документации, по договорам строительного подряда, заключаемым с использованием конкурентных способов заключения договоров, в соответствии с которым указанным членом внесен взнос в компенсационный фонд обеспечения договорных обязательств</p>	Сведения отсутствуют	
<p>7. Сведения о приостановлении права выполнять инженерные изыскания, осуществлять подготовку проектной документации, строительство, реконструкцию, капитальный ремонт объектов капитального строительства</p>	Сведения отсутствуют	

Директор





Бунина Ю. Ю.

Обозначение	Наименование	Примечание
	Титульный лист	
18 - 196 - С	Содержание	
	Исходные данные:	
	- заявка на разработку схемы размещения рекламных конструкций на территории муниципального образования Темрюкский район	
	- топографическая съемка М 1:1000	
18 - 196 - ПЗ	Пояснительная записка	
	Пояснительная записка к схеме размещения рекламных конструкций на территории муниципального образования Темрюкский район	
18 - 196	Перечень чертежей	

						<b>18 - 196 - С</b>			
Изм.	Кол.уч.	Лист	№ док.	Подпись	Дата				
ГАП		Лучшева			09.18	<b>Содержание</b>	Стадия	Лист	Листов
							П	1	1
Разработал		Курочкина			09.18		МУП МО ТР "АиГ"		

## Перечень чертежей

Лист	Наименование	Масштаб	Примечание
1	Схема транспортной сети Темрюкского района. Общие данные		
2	Схема размещения рекламных конструкций на территории муниципального образования Темрюкский район. Ситуационный план		
3	Общий вид рекламной конструкции на двух опорах.		
3.1	Общий вид рекламной конструкции на двух опорах расположенной в границах зон охраны объектов археологического наследия		
4	Схема размещения рекламных конструкций на автодороге Темрюк - Фонталовская км 1+200 (слева)	1:500	
5	Схема размещения рекламных конструкций на автодороге Темрюк - Фонталовская км 3+185 (слева)	1:500	
6	Схема размещения рекламных конструкций на автодороге Темрюк - Фонталовская км 11+600 (слева)	1:500	
7	Схема размещения рекламных конструкций на автодороге Темрюк - Фонталовская км 20+800 (справа)	1:500	
8	Схема размещения рекламных конструкций на автодороге Темрюк - Фонталовская км 21+100 (слева)	1:500	
9	Схема размещения рекламных конструкций на автодороге Темрюк - Фонталовская км 21+300 (слева)	1:500	
10	Схема размещения рекламных конструкций на автодороге Сенной - Тамань км 20+900 (справа)	1:500	
11	Схема размещения рекламных конструкций на автодороге Тамань-Веселовка км 8+560 (справа).	1:500	

<b>18 -196</b>					
Изм.	Кол.уч.	Лист	№док	Подпись	Дата
					09.18
				<b>Перечень чертежей</b>	
Разработал		Курочкина			09.18
			Стадия	Лист	Листов
			П	1	1
МУП МО ТР "АиГ"					

**Пояснительная записка к схеме размещения рекламных конструкций  
на территории муниципального образования Темрюкский район**

В соответствии с пунктом 5.8. статьи 19 Федерального закона от 07.05.2013 N 98-ФЗ (ред. от 21.07.2014) "О внесении изменений в Федеральный закон "О рекламе" и отдельные законодательные акты Российской Федерации" органы местного самоуправления муниципальных районов или городских округов утверждают схемы размещения рекламных конструкций на земельных участках независимо от форм собственности, а также на зданиях или ином недвижимом имуществе, находящихся в собственности субъектов Российской Федерации или муниципальной собственности.

Схема размещения рекламных конструкций является документом, определяющим места размещения рекламных конструкций, типы и виды рекламных конструкций, установка которых допускается на данных местах.

Схема размещения рекламных конструкций должна соответствовать документам территориального планирования и обеспечивать соблюдение внешнего архитектурного облика сложившейся застройки, градостроительных норм и правил, требований безопасности и содержать карты размещения рекламных конструкций с указанием типов и видов рекламных конструкций, площади информационных полей и технических характеристик рекламных конструкций.

Схема размещения рекламных конструкций и вносимые в нее изменения подлежат предварительному согласованию с уполномоченным органом администрации Краснодарского края в порядке, установленном нормативным правовым актом, главы администрации (губернатора) Краснодарского края. Схема размещения рекламных конструкций и вносимые в нее изменения подлежат опубликованию (обнародованию) в порядке, установленном для официального опубликования (обнародования) муниципальных правовых актов органов местного самоуправления Темрюкского района, и размещению на официальном сайте муниципального образования Темрюкский район в информационно-телекоммуникационной сети «Интернет».

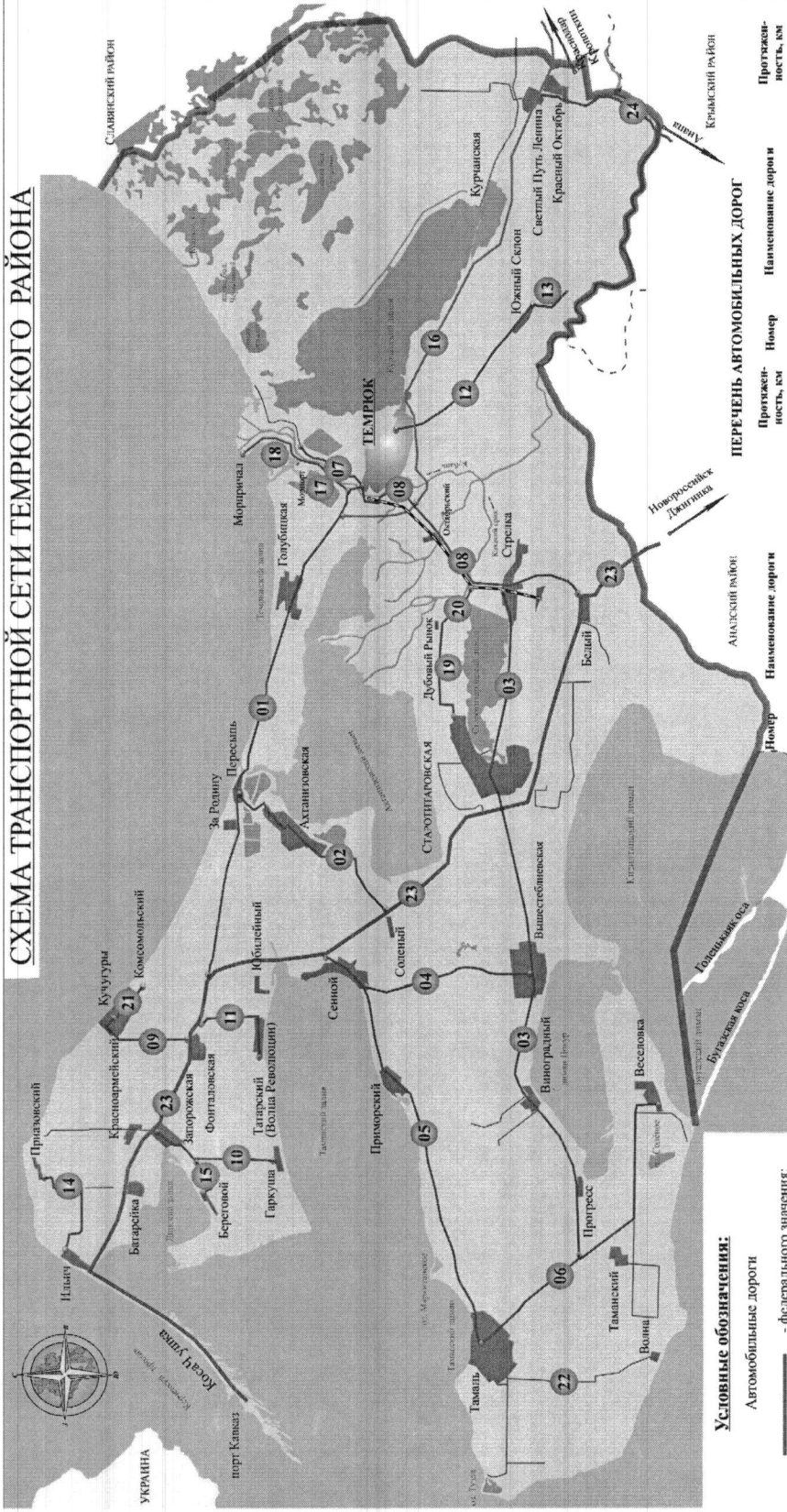
В целях упорядочения размещения и распространения средств наружной рекламы на территории муниципального образования Темрюкский район, на основании Федерального закона от 07.05.2013 N 98-ФЗ (ред. от 21.07.2014) "О внесении изменений в Федеральный закон "О рекламе" и отдельные законодательные акты Российской Федерации", Федерального закона от 6 октября 2003 года № 131-ФЗ «Об общих принципах организации местного самоуправления в Российской Федерации» (с изменениями на 3 августа 2018 года) (редакция, действующая с 19 августа 2018 года), Совет муниципального образования Темрюкский район утвердил положение от 27 июня 2013 года №540 «О порядке и формах распространения наружной рекламы на территории муниципального образования Темрюкский район». Соблюдение настоящего

						<b>18 -196 - ПЗ</b>			
Изм.	Кол.уч.	Лист	№док	Подпись	Дата				
		Лучшева			09.18	<b>Пояснительная записка</b>	Стадия	Лист	Листов
ГАП							П	1	3
Разработал		Курочкина			09.18		МУП МО ТР "АиГ"		





# СХЕМА ТРАНСПОРТНОЙ СЕТИ ТЕМРЮКСКОГО РАЙОНА



## Условные обозначения:

Автомобильные дороги

- федерального значения;
- краевого значения;
- регионального значения;
- прочие дороги;
- районный центр;
- населенные пункты;
- граница района.

## ПЕРЕЧЕНЬ АВТОМОБИЛЬНЫХ ДОРОГ

Номер	Наименование дороги	Протяженность, км	Протяженность, км
01	Темрюк - Фонталовская	30,435	6,858
02	Пересиль - Солейский	13,250	3,557
03	Стрела - Старотитаровская - Прогресс	43,375	204,300
04	Сенной - Вышестебленская	9,925	
05	Сенной - Тамань	25,555	
06	Тамань - Веселовка	19,465	4,2
07	Темрюк - Паромная Переправа	4,190	2,8
08	Белый - Темрюк	18,910	6,2
09	Фонталовская - Кургуру	5,355	2,0
10	Запорожская - Гаркуша	8,120	2,7
11	Фонталовская - Татарский	5,040	12,6
12	Темрюк - Южный Склон	9,420	
13	Темрюк - Южный Склон 1	0,845	7,9
14	Ильич - Приазовский		
15	Запорожская - Береговой		
Итого:			
16	Темрюк - Краснопар - Кропоткин - граница Ставропольского края		4,2
17	Темрюк - Морпорт		2,8
18	подъезд к морпорту		2,8
19	Дубовый Рынок - Старотитаровская		6,2
20	подъезд к АБЗ		2,0
21	Кургуру - п. Комсомольский		2,7
22	Тамань - Волна		12,6
23	Новоросенск - Керченский пролив		
24	Андрева гора - Варениковская - Алаша		7,9

1. Схема размещения рекламных конструкций разработана на основании:  
 - федерального закона от 07.05.2013 N 98-ФЗ (ред. от 21.07.2014) «О внесении изменений в Федеральный закон "О рекламе"»;  
 - отдельных законодательных актов Российской Федерации»;

2. При формировании земельного участка для установки рекламных конструкций необходимо выполнить согласование:  
 - с отделом Г осударственной инспекции безопасности дорожного движения;  
 - с управлением имуществва и земельных отношений администрации муниципального образования Темрюкский район.

18-196

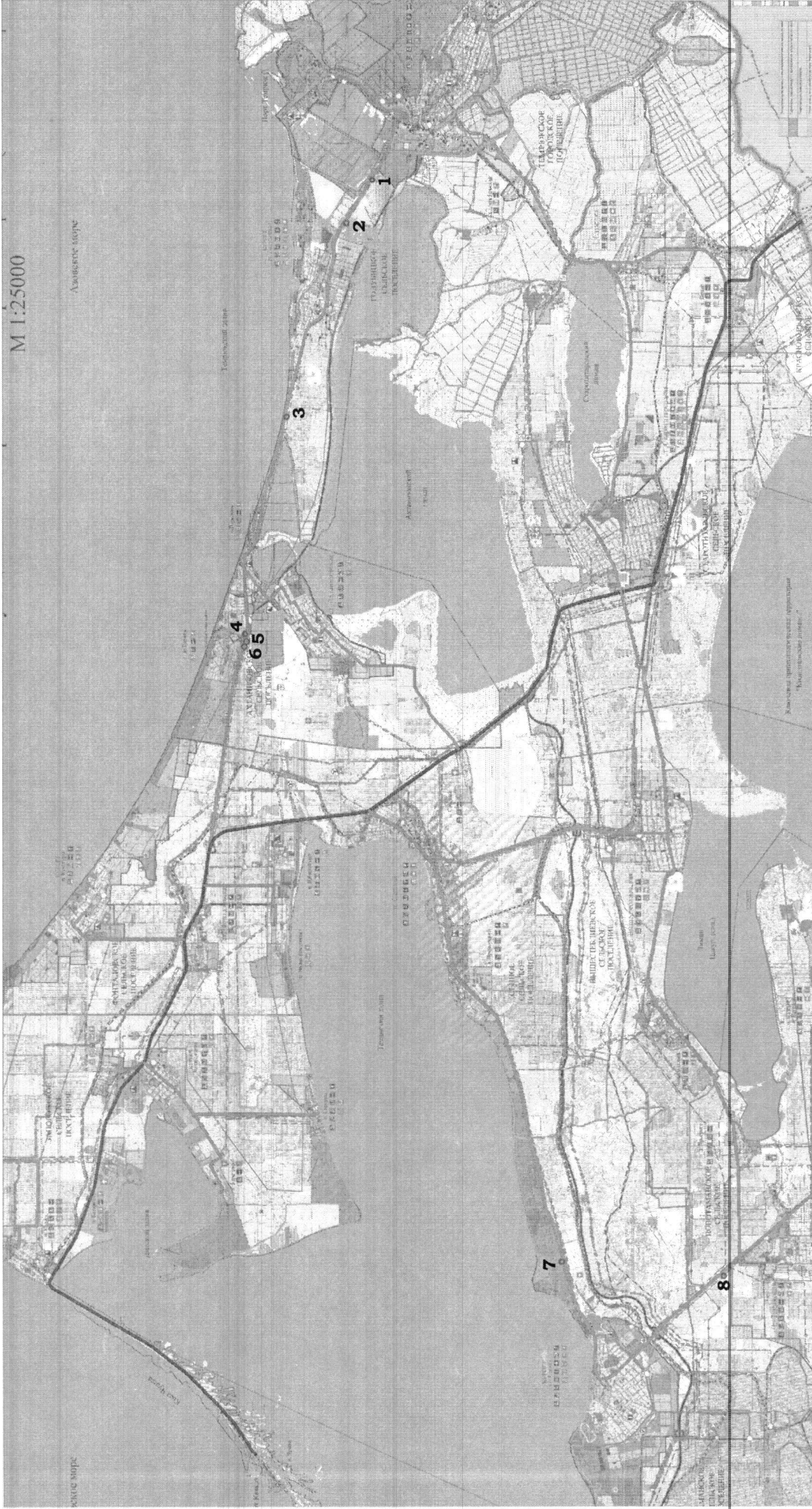
Схема размещения рекламных конструкций на территории муниципального образования Темрюкский район

Имя	Кол.уч.	Лист	Модок.	Подпись	Дата
ГАП	Лучшева				09.18
Разработал	Курочкина				09.18




Схема размещения рекламных конструкций на территории муниципального образования Темрюкский район	Стадия	Лист	Листов
Схема транспортной сети Темрюкского района. Общие данные.	П	1	11



МУП МО ТР "Анг"

**Схема размещения рекламных конструкций на автодороге Темрюк - Фонталовская и Сенной - Тамань**  
**Ситуационный план**



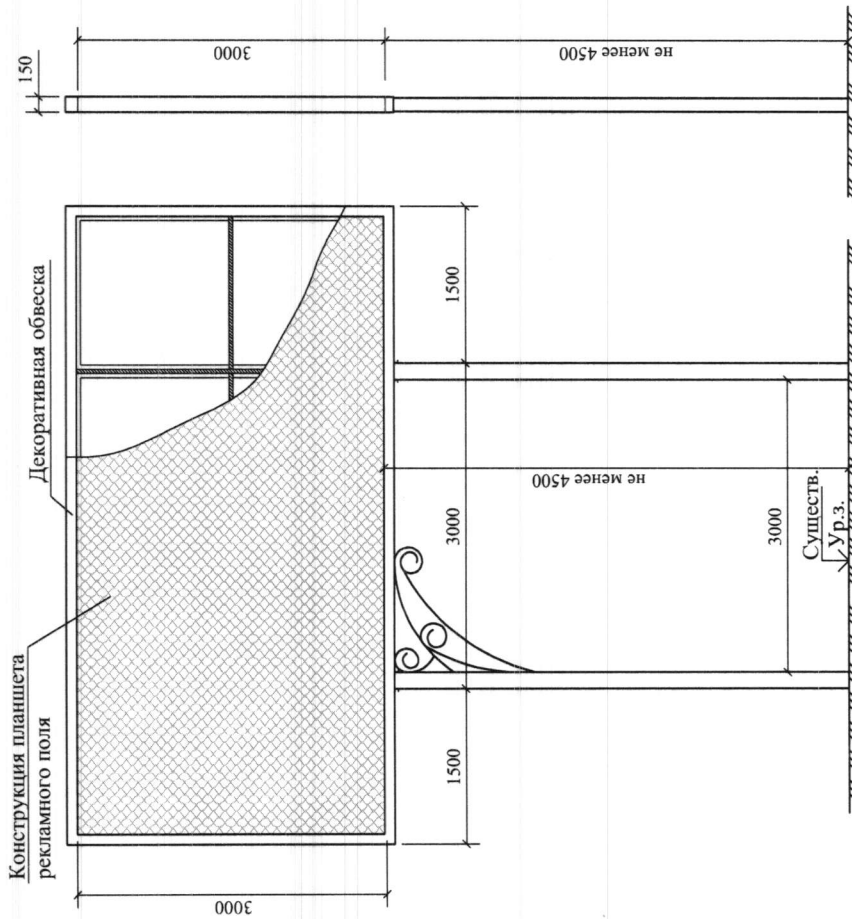
Условные обозначения:

-  - Автодорога федерального значения
-  - Автодорога регионального значения
-  - Рекламная конструкция

				18-196				
				Схема размещения рекламных конструкций на территории муниципального образования Темрюкский район				
Изм	Кол.уч.	Лист	Челок.	Подпись	Дата	Стadia	Лист	Листов
					09.18	П	2	11
				Схема размещения рекламных конструкций на территории муниципального образования Темрюкский район				
				Схема размещения рекламных конструкций на автодороге Темрюк - Фонталовская и Сенной - Тамань. Ситуационный план				
ГАП	Лучшева							
Разработал	Курочкина				09.18			
				МУП МО ТР "Аи"				

Общий вид рекламной конструкции на двух опорах

Вид А



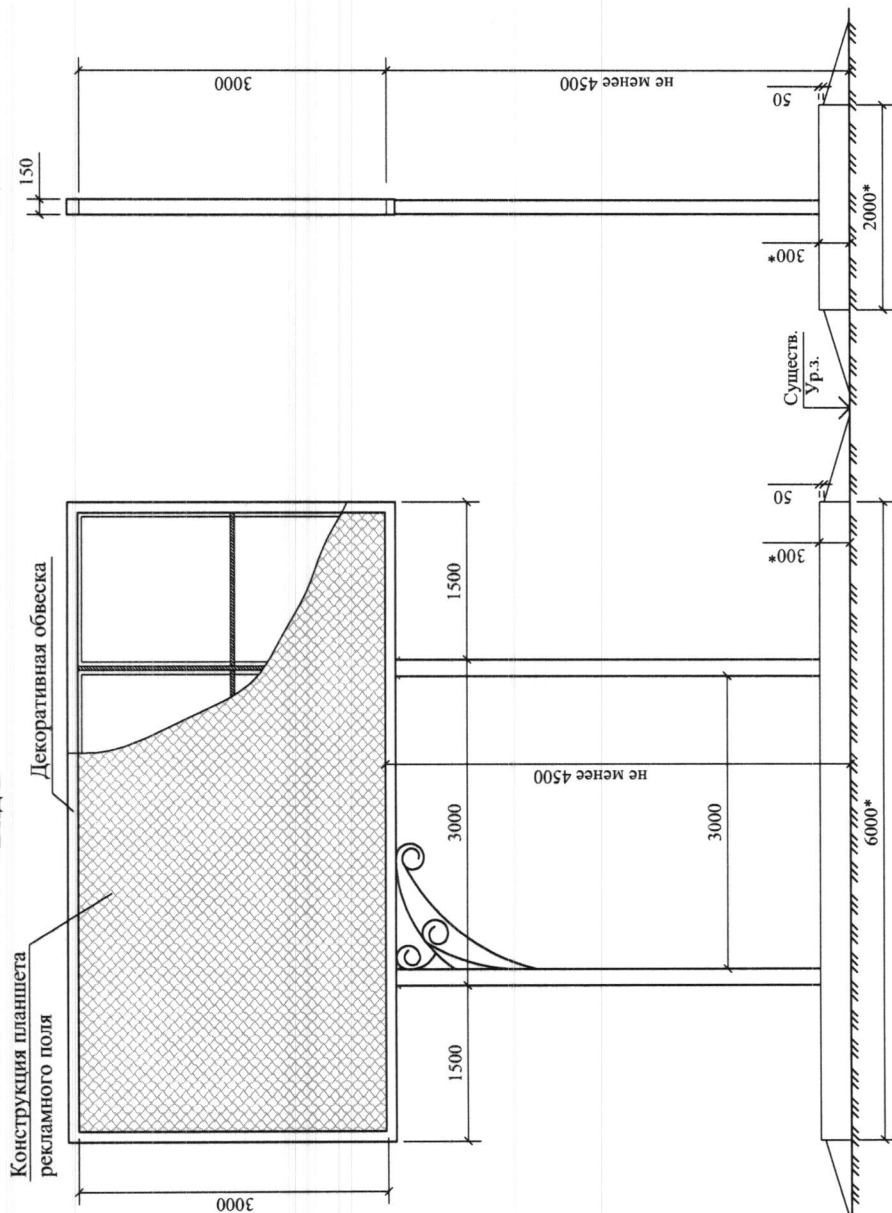
Вид Б

1. Конструкция рекламных щитов разрабатывается специализированной организацией на стадии рабочего проектирования. Внешний вид объекта наружной рекламы должен отвечать современным требованиям дизайна. Информационная (изобразительная) часть рекламы должна соответствовать требованиям действующего законодательства. Материалы, используемые при изготовлении всех типов рекламы должны отвечать современным требованиям качества. Объект наружной рекламы должен быть выполнен из прочных материалов и соответствовать расчету на прочность и ветроустойчивость. Конструктивные элементы объектов наружной рекламы должны содержаться в порядке, быть окрашены и не иметь следов коррозии.
2. Нижний край рекламной конструкции и крепящих ее конструкций размещают на высоте не менее 4,5 м от уровня проезжей части автомобильной дороги, а также запрет на размещение рекламных конструкций сбоку от автомобильной дороги на расстоянии от бровки земляного полотна (внешней границы обочины) до ближайшей точки горизонтальной проекции внешнего конструктивного элемента средства наружной рекламы менее 15 м - для дорог I категории и менее 10 м - для дорог прочих категорий. При этом расстояние по горизонтали от бровки земляного полотна до основания опоры средства наружной рекламы должно быть не менее высоты рекламной конструкции плюс 5 м в соответствии с требованиями ГОСТ 33027-2014 "Дороги автомобильные общего пользования. Требования к размещению средств наружной рекламы".
3. Рекламных конструкции устанавливаются на фундаментах, конструктивные особенности которых (глубина заложения, габаритные размеры) прорабатываются отдельным проектом, на основании геологических изысканий под пятном застройки, организацией имеющей лицензию на выполнение данного вида работ.
4. Фундаменты под рекламные конструкции расположенные в границах зон охраны объектов археологического наследия (согласно письму Управления государственной охраны объектов культурного наследия № 78-11-4949/18 от 15.05.2018г.) установить без заглабления в существующее основание.
5. Фундаменты опор всех типов рекламных конструкций не должны выступать над уровнем земли более чем на 5 см. Рекламная плоскость шита выполняется из оцинкованных листов на сварном металлическом каркасе, установленная на металлической опоре из швеллеров или труб на бетонном основании.
6. Устройство фундаментов рекламных конструкций и проведение других земляных работ при установке рекламы проводится на основании ордера на производство земляных работ, оформляемого в установленном порядке.
7. Монтажно-строительные работы по установке и эксплуатации средств наружной рекламы выполняются в соответствии с проектной документацией организациями, имеющими лицензию на проведение этих работ.
8. Производство работ по установке и ликвидации средств наружной рекламы должно выполняться в соответствии с требованиями ВСН 37-84. При устройстве рекламных конструкций необходимо соблюдать требования ГОСТ Р 52044-2003, а подрядной организации иметь свидетельство о допуске к определенному виду или видам работ, которые оказывают влияние на безопасность объектов капитального строительства(СРО).

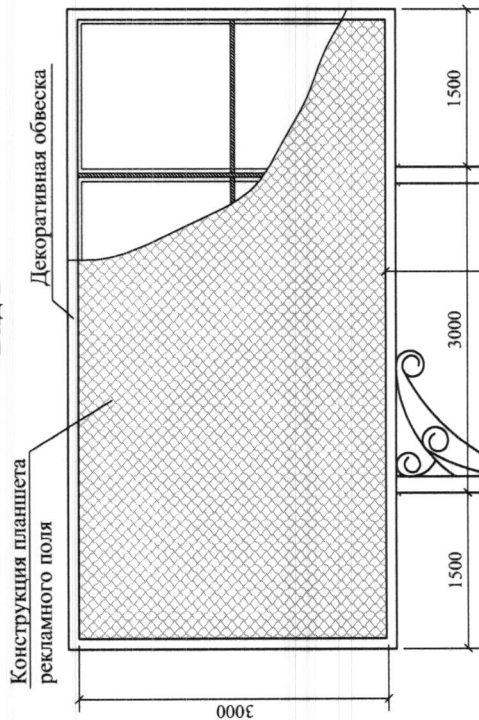
18-196			
Схема размещения рекламных конструкций на территории муниципального образования Темрюкский район			
Изм	Кол.уч	Лист	Модок.
		Лучшева	
ГАП		Подпись	Дата
			09.18
Разработал	Курочкина		
			09.18
Схема размещения рекламных конструкций на территории муниципального образования Темрюкский район		Сталля	Лист
Общий вид рекламной конструкции на двух опорах.		П	3
		Листов	11
		МУП МО ТР "Анг"	

**Общий вид рекламной конструкции на двух опорах расположенной в границах зон охраны объектов археологического наследия и на территории памятника или ансамбля.**

**Вид А**



**Вид Б**



**Примечания:**

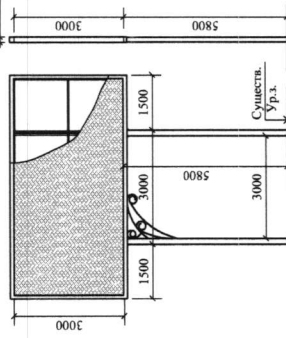
1. Конструкция рекламных щитов разрабатывается специализированной организацией на стадии рабочего проектирования. Внешний вид объекта наружной рекламы должен отвечать современным требованиям legislation: Информационная (изобразительная) часть рекламы должна соответствовать требованиям действующего законодательства. Материалы, используемые при изготовлении всех типов рекламы должны отвечать современным требованиям качества. Объект наружной рекламы должен быть выполнен из прочных материалов и соответствовать расчету на прочность и ветроустойчивость. Конструктивные элементы объектов наружной рекламы должны содержаться в порядке, быть окрашены и не иметь следов коррозии.
2. Фундаменты под рекламные конструкции расположенные в границах зон охраны объектов археологического наследия и на территории памятника или ансамбля установить без заглубления в существующее основание. Основанием для установки рекламной конструкции служит железобетонная плита с закладными деталями, установленная на поверхность земли, без заглубления, с обвалочной грунтом с последующим восстановлением газона на нем. Расчет габаритных размеров плиты производится на основании разработки проектной документации на стадии РД (\*габаритные размеры и конструктивные составляющие плиты даны условно).
3. Рекламная плоскость щита выполняется из оцинкованных листов на сварном металлическом каркасе, установленная на металлической опоре из швеллеров или труб на бетонном основании.
4. Монтажно-строительные работы по установке и эксплуатации средств наружной рекламы выполняются в соответствии с проектной документацией организациями, имеющими лицензию на проведение этих работ.
5. Производством работ по установке и ликвидации средств наружной рекламы должно выполняться в соответствии с требованиями ВСН 37-84. При устройстве рекламных конструкций необходимо соблюдать требования ГОСТ Р 52044-2003.

18 - 196			
Схема размещения рекламных конструкций на территории муниципального образования Темрюкский район			
Изм.	Кол.ч.	Лист	Дата
		Листов	09.18
Г.АП	Лучшева	Лист	3.1
Разработал	Курочкина	Стадия	П
		Общий вид рекламной конструкции на двух опорах расположенной в границах зон охраны объектов археологического наследия и на территории памятника или ансамбля	МУП МО ТР "АиГ"

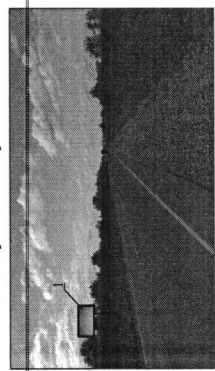
Схема размещения рекламных конструкций на автодороге  
Темрюк - Фонталовская км 1+200 (слева), М 1:500



Размеры для рекламного щита №1  
(км 1+200 слева)



Фотоонтаж места установки рекламной конструкции



Экспликация сооружений

Номер п/п	Наименование	Примечание
1	Рекламный щит (км 1+200 слева)	Проект.


Имя	Кол. Лист	Желоб	Полосы	Дата	Стация	Лист	Листов
ГАП	Лушва			09.18	II	4	11
Разработал	Курочкина			09.18			

Схема размещения рекламных конструкций на территории муниципального образования Темрюкский район

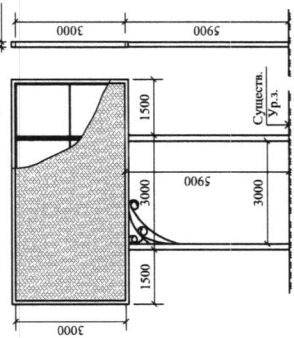
Схема размещения рекламных конструкций на автодороге Темрюк - Фонталовская км 1+200 (слева), М 1:500

МУП МО ТР "Авт"


Схема размещения рекламных конструкций на автодороге  
Темрюк - Фонталовская км 3+185 (слева). М 1:500



Размеры для рекламного щита №2  
(км 3+185 слева)



Фотоонтаж места установки рекламной конструкции



Экспликация сооружений

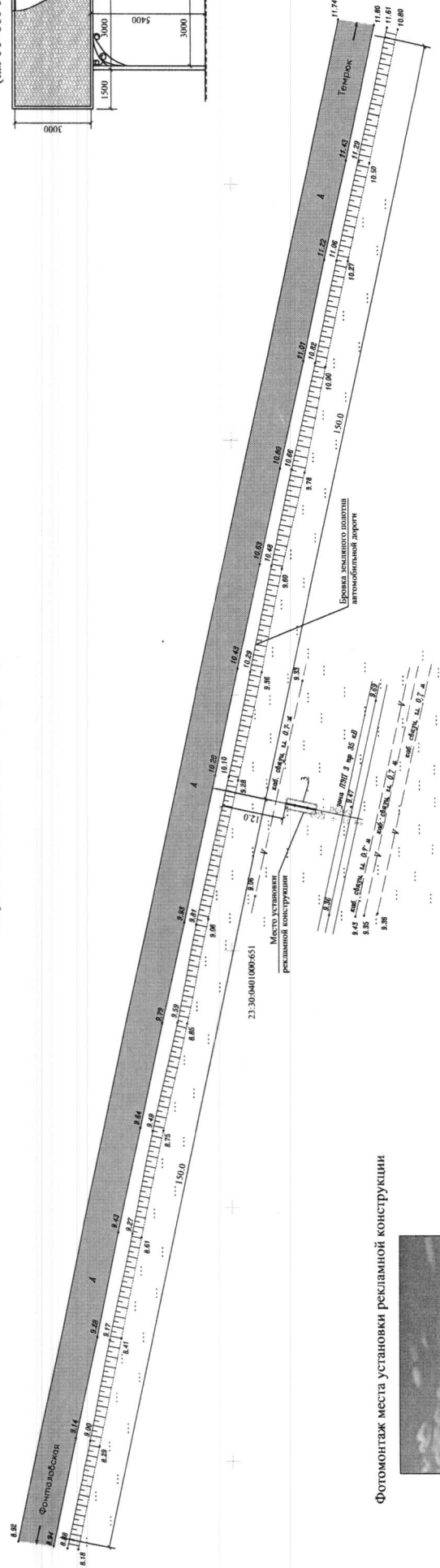
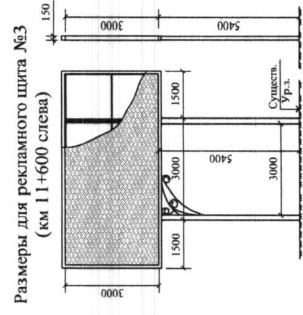
Номер п/п	Наименование	Примечание
2	Рекламный щит (км 3+185 слева)	Проект.

Имя	Кон. №	Лист	Желое	Полмесь	Дата
					09.18
ГАП	Лущина				
Работал	Курочина				

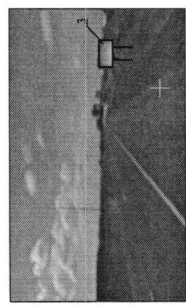
Схема размещения рекламных конструкций на автодороге Темрюк - Фонталовская км 3+185 (слева). М 1:500

МУП МО ТР "Авт"

Схема размещения рекламных конструкций на автодороге  
Темрюк - Фонталовская км 11+600 (слева). М 1:500



Фотомонтаж места установки рекламной конструкции



Имя		Кол. Лист	Масштаб	Подпись	Дата	Схема размещения рекламных конструкций на территории муниципального образования Темрюкский район	
ГАП	Лушпанов	1	1:500	[Signature]	09.18	Студия	Листов
Работодатель	Курочкин	1	1:500	[Signature]	09.18	П	6
						Студия	Листов
						Схема размещения рекламных конструкций на территории муниципального образования Темрюкский район	11
						Схема размещения рекламных конструкций на автодороге Темрюк - Фонталовская км 11+600 (слева), М 1:500	МУП МО ГР "Ант"

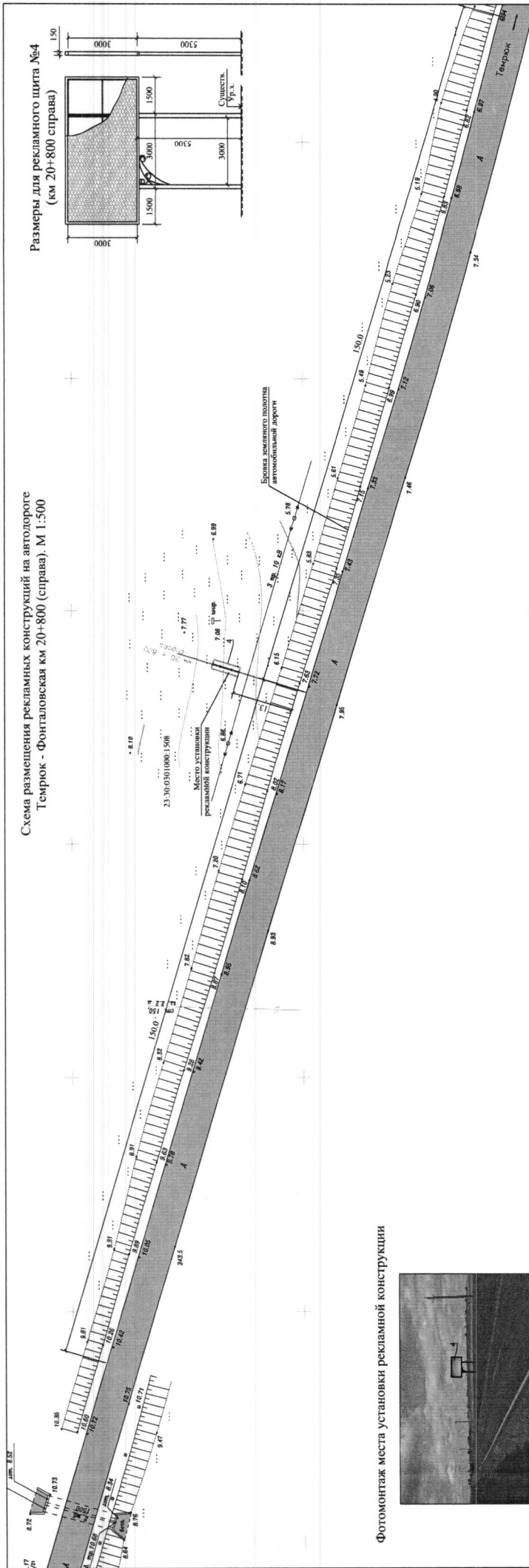
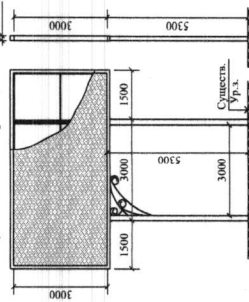
18 - 196

Экспликация сооружений

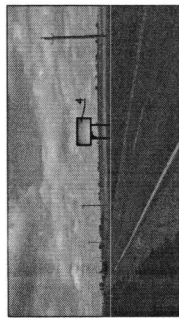
Номер п/п	Наименование	Примечание
3	Рекламный щит (км 11+600 слева)	Проект.

Схема размещения рекламных конструкций на автодороге  
Темрюк - Фонталовская км 20+800 (справа), М 1:500

Размеры для рекламного щита №4  
(км 20+800 справа)



Фотоонтаж места установки рекламной конструкции



№	Кол. Лист	Жизнь	Подпись	Дата
1				
2				
3				
4				
5				
6				
7				
8				
9				
10				
11				
12				
13				
14				
15				
16				
17				
18				
19				
20				
21				
22				
23				
24				
25				
26				
27				
28				
29				
30				
31				
32				
33				
34				
35				
36				
37				
38				
39				
40				
41				
42				
43				
44				
45				
46				
47				
48				
49				
50				
51				
52				
53				
54				
55				
56				
57				
58				
59				
60				
61				
62				
63				
64				
65				
66				
67				
68				
69				
70				
71				
72				
73				
74				
75				
76				
77				
78				
79				
80				
81				
82				
83				
84				
85				
86				
87				
88				
89				
90				
91				
92				
93				
94				
95				
96				
97				
98				
99				
100				

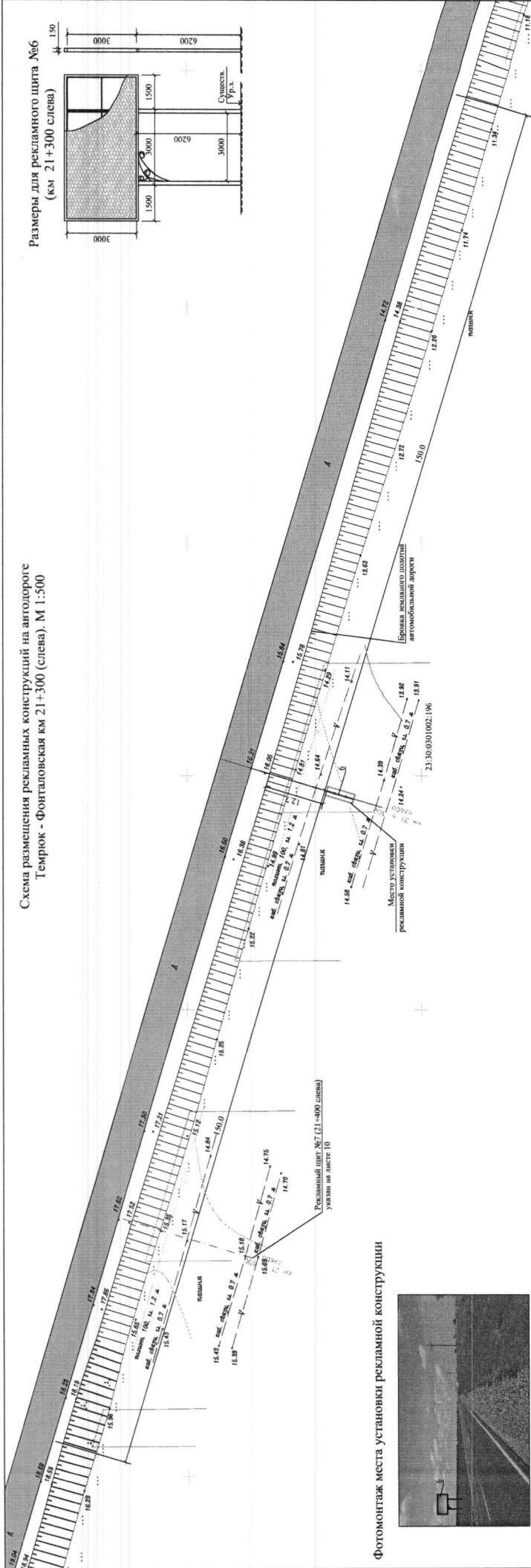
18-196	
Схема размещения рекламных конструкций на территории муниципального образования Темрюкский район	
Схема размещения рекламных конструкций	Страница
Схема размещения рекламных конструкций на территории муниципального образования Темрюкский район	Лист
Схема размещения рекламных конструкций на автодороге Темрюк - Фонталовская км 20+800 (справа), М 1:500	7
МуП МО ГР "АиГ"	11

Экспликация сооружений


Номер п/п	Наименование	Примечание
4	Рекламный щит (км 20+800 справа)	Проект.



Схема размещения рекламных конструкций на автодороге  
Темрюк - Фонталовская км 21+300 (слева), М 1:500



Фотомонтаж места установки рекламной конструкции



Имя	Кол-во	Лист	Масштаб	Получить	Дата
Г.А.Д.	1	Лучина			09.18
Работала	1	Курочкина			09.18

Схема размещения рекламных конструкций	Страна	Лист	Листов
Схема размещения рекламных конструкций на территории муниципального образования Городской район	П	9	11

Номер п/п	Наименование	Примечание
6	Рекламный щит (км 21+300 слева)	Проект.

Экспликация сооружений

18-196

Схема размещения рекламных конструкций на территории муниципального образования Городской район

Схема размещения рекламных конструкций на территории муниципального образования Городской район

Схема размещения рекламных конструкций на территории муниципального образования Городской район

Схема размещения рекламных конструкций на территории муниципального образования Городской район

Схема размещения рекламных конструкций на территории муниципального образования Городской район

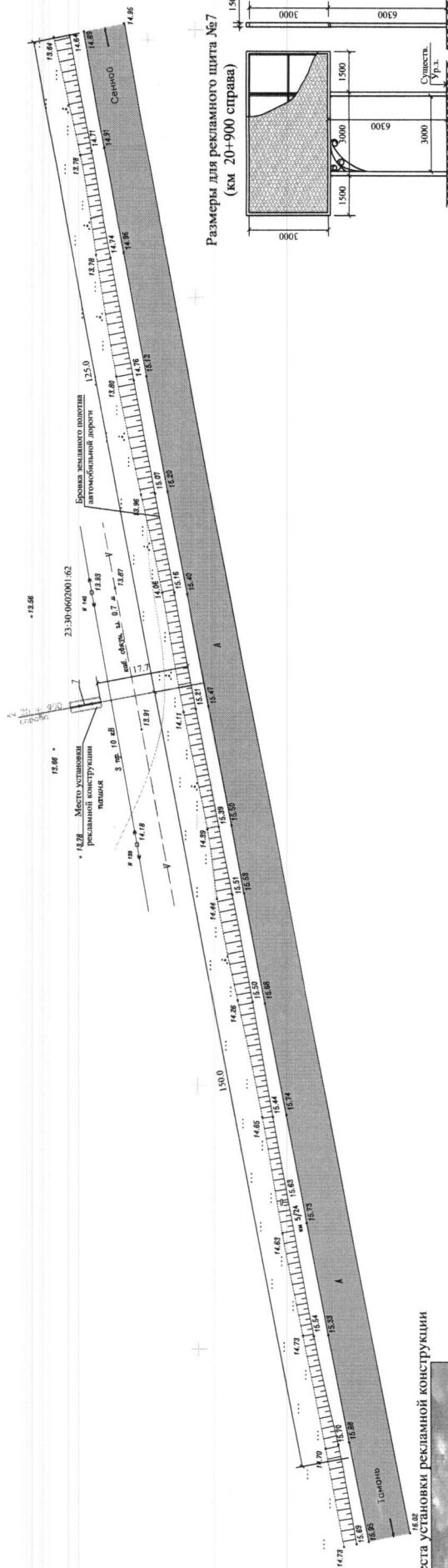
Схема размещения рекламных конструкций на территории муниципального образования Городской район

Схема размещения рекламных конструкций на территории муниципального образования Городской район

Схема размещения рекламных конструкций на территории муниципального образования Городской район

МУП МО ГР "Ант"

Схема размещения рекламных конструкций на автодороге  
Сенной - Тамань км 20+900 (справа), М 1:500





78

## Перечень чертежей

Лист	Наименование	Масштаб	Примечание
1	Схема размещения рекламных конструкций на автомобильной дороге общего пользования федерального значения А-290 Новороссийск - Керчь. Ситуационный план		
2	Общий вид рекламной конструкции на двух опорах.		
3	Общий вид рекламной конструкции на двух опорах расположенной в границах зон охраны объектов археологического наследия и на территории памятника или ансамбля.		
4	Схема размещения рекламных конструкций на автомобильной дороге общего пользования федерального значения А-290 Новороссийск - Керчь км 110+600 (слева)	1:500	
5	Схема размещения рекламных конструкций на автомобильной дороге общего пользования федерального значения А-290 Новороссийск - Керчь км 110+800 (справа)	1:500	
6	Схема размещения рекламных конструкций на автомобильной дороге общего пользования федерального значения А-290 Новороссийск - Керчь км 111+800 (слева), 111+800 (справа)	1:500	
7	Схема размещения рекламных конструкций на автомобильной дороге общего пользования федерального значения А-290 Новороссийск - Керчь км 113+455 (слева)	1:500	
8	Схема размещения рекламных конструкций на автомобильной дороге общего пользования федерального значения А-290 Новороссийск - Керчь км 113+600 (слева)	1:500	
9	Схема размещения рекламных конструкций на автомобильной дороге общего пользования федерального значения А-290 Новороссийск - Керчь км 113+800 (слева)	1:500	
10	Схема размещения рекламных конструкций на автомобильной дороге общего пользования федерального значения А-290 Новороссийск - Керчь км 116+195 (справа), 116+195 (слева)	1:500	
11	Схема размещения рекламных конструкций на автомобильной дороге общего пользования федерального значения А-290 Новороссийск - Керчь км 126+700 (справа), 126+700 (слева)	1:500	

<b>18 -196</b>					
Изм.	Кол.уч.	Лист	Недок	Подпись	Дата
		Лучшева			09.18
Разработал		Курочкина			09.18
<b>Перечень чертежей</b>					
		Стадия	Лист	Листов	
		П	1	1	
МУП МО ТР "АиГ"					

**Пояснительная записка к схеме размещения рекламных конструкций  
на территории муниципального образования Темрюкский район**

В соответствии с пунктом 5.8. статьи 19 Федерального закона от 13.03.2006г. №38-ФЗ "О рекламе" (с изменениями на 27 декабря 2018 года) органы местного самоуправления муниципальных районов или городских округов утверждают схемы размещения рекламных конструкций на земельных участках независимо от форм собственности.

Схема размещения рекламных конструкций является документом, определяющим места размещения рекламных конструкций, типы и виды рекламных конструкций, установка которых допускается на данных местах.

Схема размещения рекламных конструкций должна соответствовать документам территориального планирования и обеспечивать соблюдение внешнего архитектурного облика сложившейся застройки, градостроительных норм и правил, требований безопасности и содержать карты размещения рекламных конструкций с указанием типов и видов рекламных конструкций, площади информационных полей и технических характеристик рекламных конструкций.

Схема размещения рекламных конструкций и вносимые в нее изменения подлежат предварительному согласованию с уполномоченным органом администрации Краснодарского края в порядке, установленном нормативным правовым актом, главы администрации (губернатора) Краснодарского края. Схема размещения рекламных конструкций и вносимые в нее изменения подлежат опубликованию (обнародованию) в порядке, установленном для официального опубликования (обнародования) муниципальных правовых актов органов местного самоуправления Темрюкского района, и размещению на официальном сайте муниципального образования Темрюкский район в информационно-телекоммуникационной сети «Интернет».

В целях упорядочения размещения и распространения средств наружной рекламы на территории муниципального образования Темрюкский район, на основании Федерального закона от 07.05.2013 N 98-ФЗ (ред. от 21.07.2014) "О внесении изменений в Федеральный закон "О рекламе" и отдельные законодательные акты Российской Федерации", Федерального закона от 6 октября 2003 года № 131-ФЗ «Об общих принципах организации местного самоуправления в Российской Федерации» (с изменениями на 3 августа 2018 года) (редакция, действующая с 19 августа 2018 года), Совет муниципального образования Темрюкский район утвердил положение от 27 июня 2013 года №540 «О порядке и формах распространения наружной рекламы на территории муниципального образования Темрюкский район».

						<b>18 -196 - ПЗ</b>			
Изм.	Кол.уч.	Лист	№док	Подпись	Дата				
						<b>Пояснительная записка</b>	Стадия	Лист	Листов
ГАП		Лучшева			09.18		П	1	3
Разработал		Курочкина			09.18		МУП МО ТР "АиГ"		



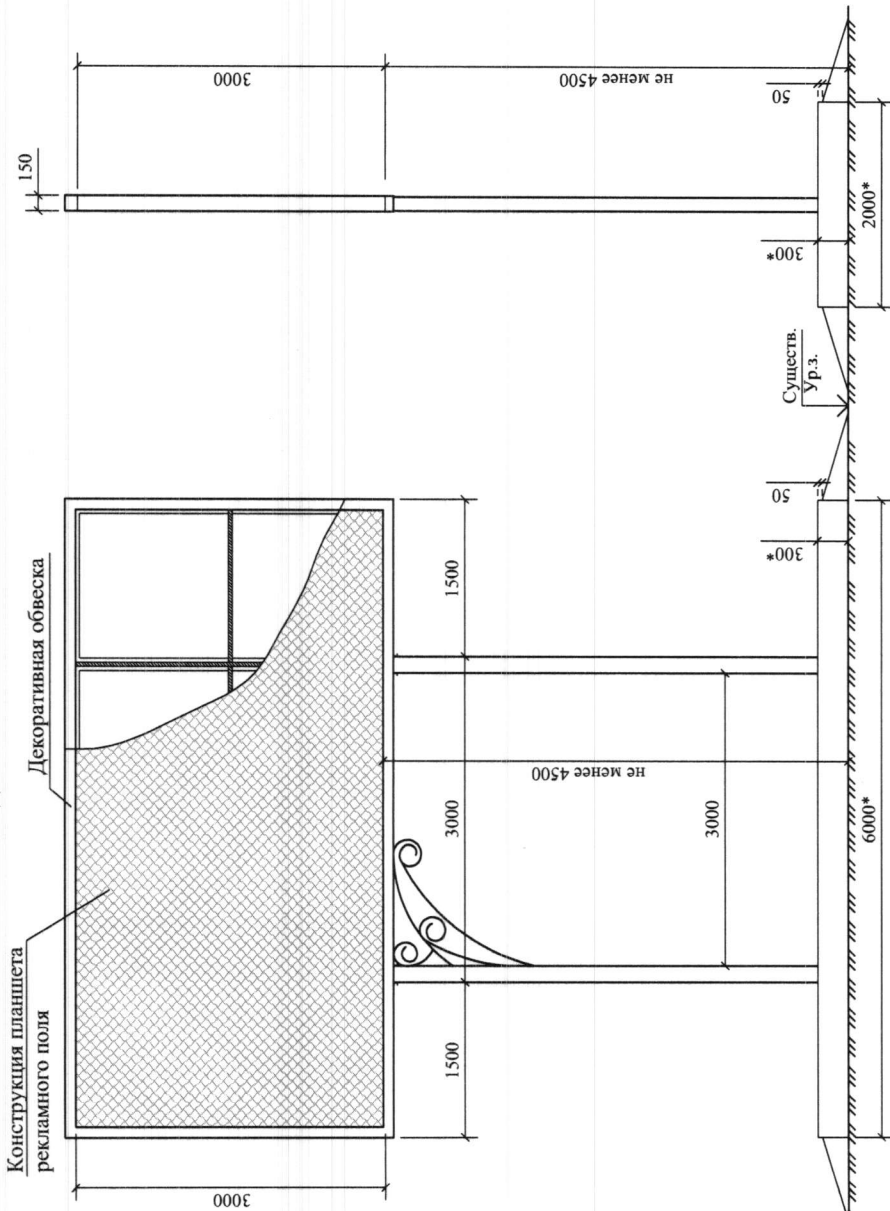




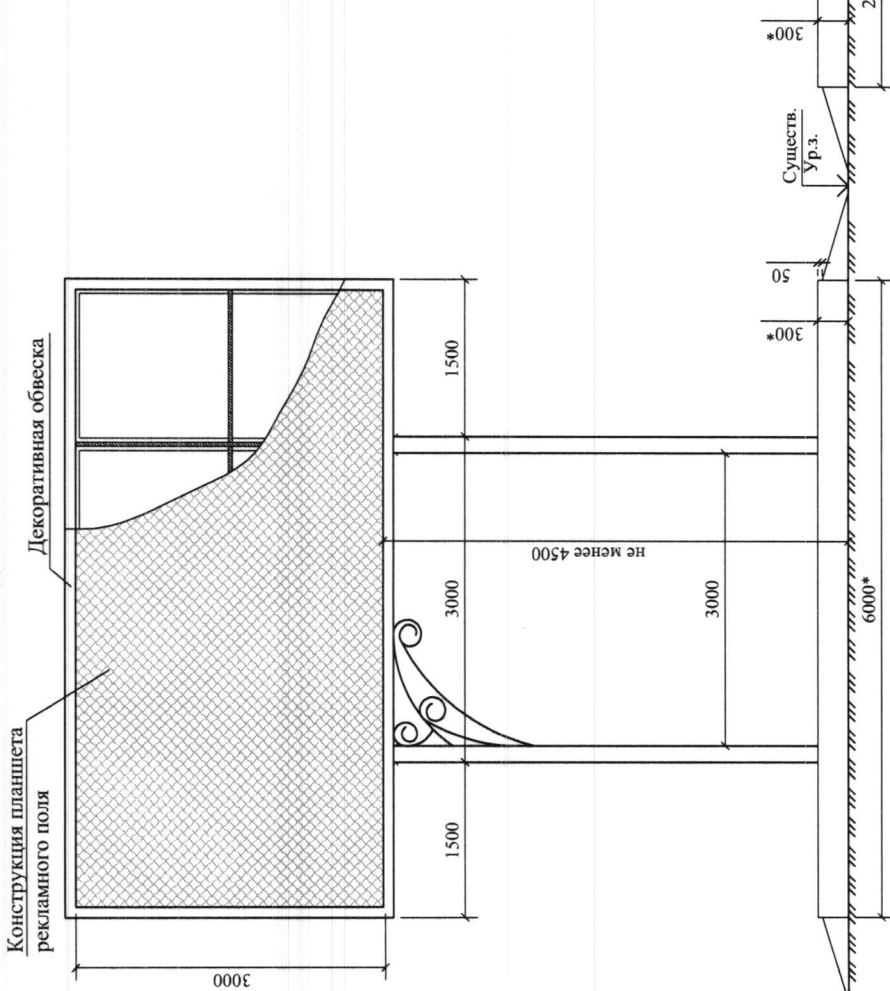


**Общий вид рекламной конструкции на двух опорах расположенной в границах зон охраны объектов археологического наследия и на территории памятника или ансамбля.**

**Вид А**



**Вид Б**

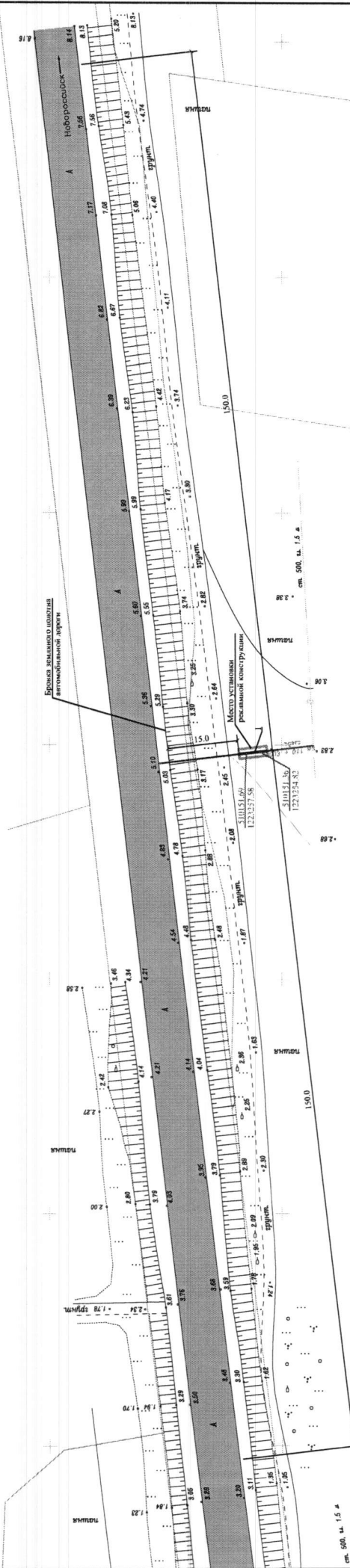


**Примечания:**

1. Конструкция рекламных щитов разрабатывается специализированной организацией на стадии рабочего проектирования. Внешний вид объекта наружной рекламы должен отвечать современным требованиям дизайна. Информационная (изобразительная) часть рекламы должна соответствовать требованиям действующего законодательства. Материалы, используемые при изготовлении всех типов рекламы должны отвечать современным требованиям качества. Объект наружной рекламы должен быть выполнен из прочных материалов и соответствовать расчету на прочность и ветроустойчивость. Конструктивные элементы объектов наружной рекламы должны содержаться в порядке, быть окрашены и не иметь следов коррозии.
2. Фундаменты под рекламные конструкции расположенные в границах зон охраны объектов археологического наследия и на территории памятника или ансамбля установить без заглубления в существующее основание. Основанием для установки рекламной конструкции служат железобетонная плита с закладными деталями, установленная на поверхность земли, без заглубления, с обваловой грунтом с последующим восстановлением газона на нем. Расчет габаритных размеров плиты производится на основании разработки проектной документации на стадии РД (\*габаритные размеры и конструктивные составляющие плиты даны условно).
3. Рекламная плоскость щита выполняется из оцинкованных листов на сварном металлическом каркасе, установленная на металлической опоре из швеллеров или труб на бетонном основании.
4. Монтажно-строительные работы по установке и эксплуатации средств наружной рекламы выполняются в соответствии с проектной документацией организациями, имеющими лицензию на проведение этих работ.
5. Производство работ по установке и ликвидации средств наружной рекламы должно выполняться в соответствии с требованиями ВСН 37-84. При устройстве рекламных конструкций необходимо соблюдать требования ГОСТ Р 52044-2003.

										18 - 196	
										Схема размещения рекламных конструкций на территории муниципального образования Темрюкский район	
Изм	Кол.уч.	Лист	Мелок	Подпись	Дата	Схема размещения рекламных конструкций на территории муниципального образования Темрюкский район		Стадия	Лист	Листов	
				Лучшева	09.18			II	3	11	
Разработал				Курочкина	09.18	Общий вид рекламной конструкции на двух опорах расположенной в границах зон охраны объектов археологического наследия и на территории памятника или ансамбля					МУП МО ТР "АиГ"

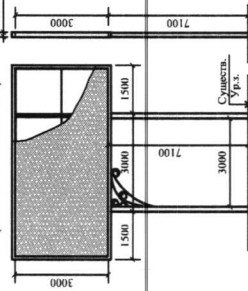
Схема размещения рекламных конструкций на автомобильной дороге общего пользования  
федерального значения А-290 Новороссийск - Керчь км 110+600 (слева), М 1:500



Фотомонтаж места установки рекламной конструкции



Размеры для рекламного щита №1  
(км 110+600 слева)



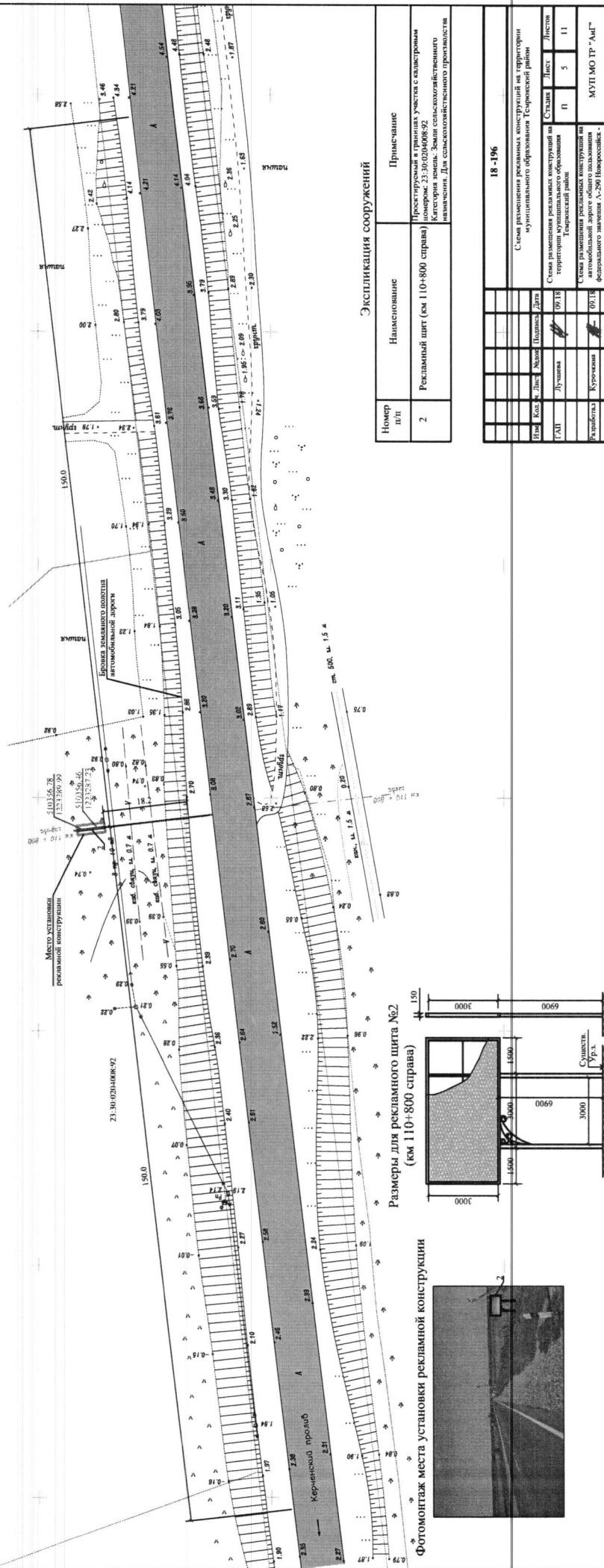
18 - 196

Экспликация сооружений

Номер п/п	Наименование	Примечание
1	Рекламный щит (км 110+600 слева)	Проектируемый Категория земель: Нераспределенная государственная собственность

Имя	Кол. №	Лист	Имя	Дата	Схема размещения рекламных конструкций на территории муниципального образования Гостеховский район	Стация	Лист	Листов
САИ	Лущенка	09/18			Схема размещения рекламных конструкций на территории муниципального образования Гостеховский район	П	4	11
Разработал	Курочкина	09/18			Схема размещения рекламных конструкций на автомобильной дороге общего пользования федерального значения А-290 Новороссийск - Керчь км 110+600 (слева) М 1:500			

Схема размещения рекламных конструкций на автомобильной дороге общего пользования  
федерального значения А-290 Новороссийск - Керчь км 110+800 (справа), М1:500



Экспликация сооружений

Номер п/п	Наименование	Примечание
2	Рекламный щит (км 110+800 справа)	Месторасположение в границах участка с кадастровым номером 23:30:0240408:92 Категория земель: Земли сельскохозяйственного назначения. Для сельскохозяйственного производства

18-196			
Изм	Кол. №	Лист	Дата
		1	
		2	
		3	
		4	
		5	
		6	
		7	
		8	
		9	
		10	
		11	
		12	
		13	
		14	
		15	
		16	
		17	
		18	
		19	
		20	
		21	
		22	
		23	
		24	
		25	
		26	
		27	
		28	
		29	
		30	
		31	
		32	
		33	
		34	
		35	
		36	
		37	
		38	
		39	
		40	
		41	
		42	
		43	
		44	
		45	
		46	
		47	
		48	
		49	
		50	
		51	
		52	
		53	
		54	
		55	
		56	
		57	
		58	
		59	
		60	
		61	
		62	
		63	
		64	
		65	
		66	
		67	
		68	
		69	
		70	
		71	
		72	
		73	
		74	
		75	
		76	
		77	
		78	
		79	
		80	
		81	
		82	
		83	
		84	
		85	
		86	
		87	
		88	
		89	
		90	
		91	
		92	
		93	
		94	
		95	
		96	
		97	
		98	
		99	
		100	

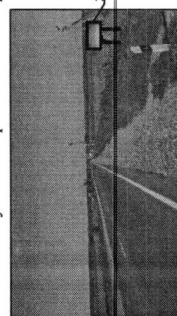
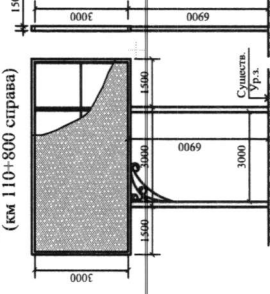
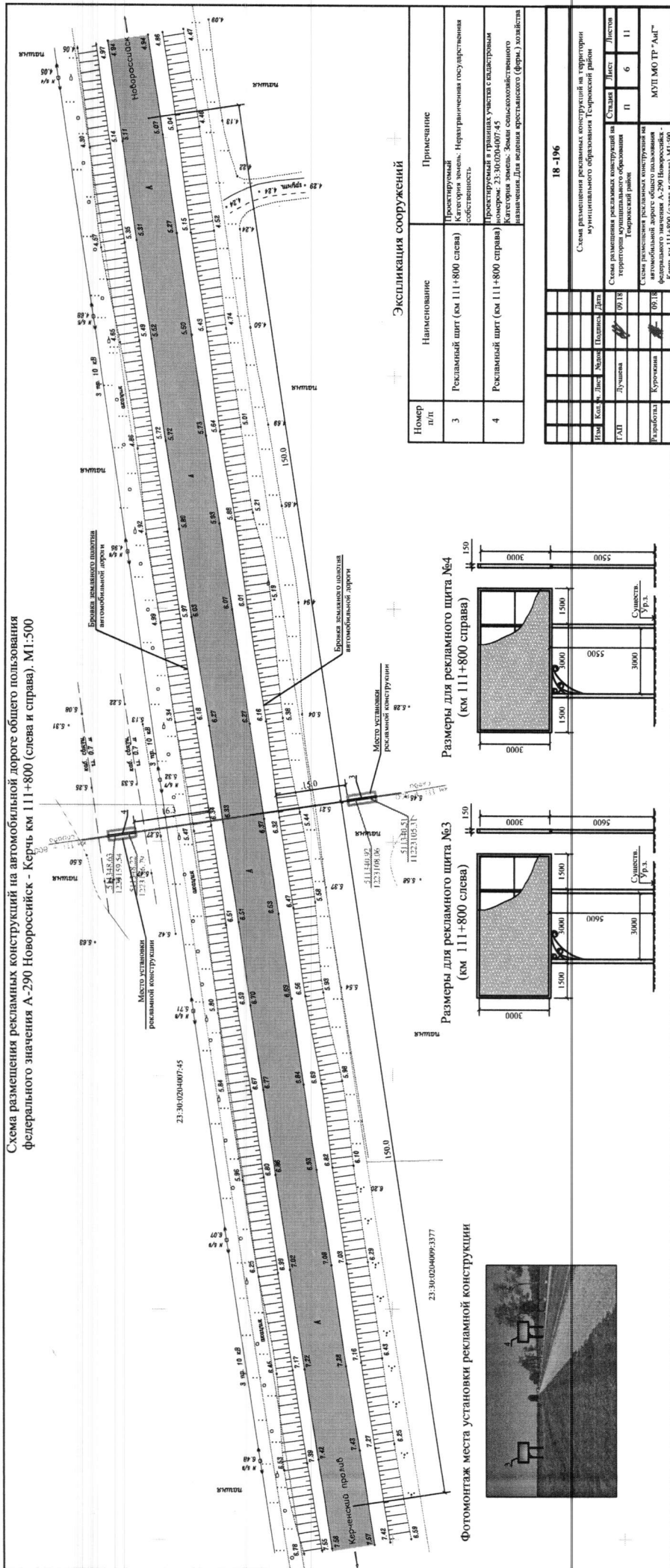


Схема размещения рекламных конструкций на автомобильной дороге общего пользования федерального значения А-290 Новороссийск - Керчь км 111+800 (слева и справа), М1:500



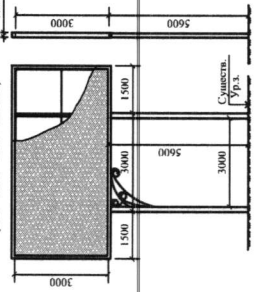
Экспликация сооружений

Номер п/п	Наименование	Примечание
3	Рекламный щит (км 111+800 слева)	Проектный Категория земель: Невыделенная государственная собственность.
4	Рекламный щит (км 111+800 справа)	Проектный Категория земель: Земля сельскохозяйственного назначения. Для ведения крестьянского (фермерского) хозяйства.


Размеры для рекламного щита №4 (км 111+800 справа)



Размеры для рекламного щита №3 (км 111+800 слева)



Фотомонтаж места установки рекламной конструкции



18-196

Схема размещения рекламных конструкций на территории муниципального образования Гурьевский район			
Имя	Коп. №	Лист	Полное
Имя	Коп. №	Лист	Полное
Лущина	09/18	6	11
Курочкина	09/18		

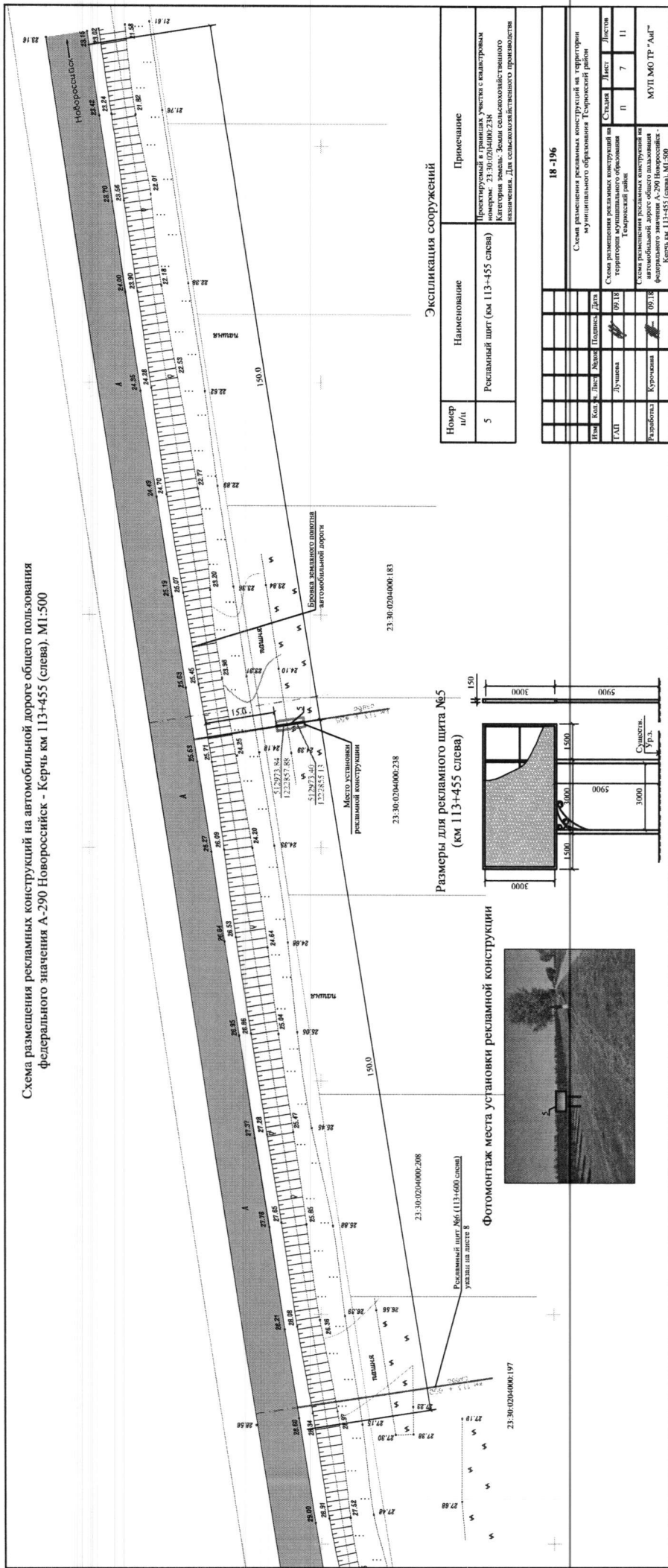
Схема размещения рекламных конструкций на территории муниципального образования Гурьевский район

Схема размещения рекламных конструкций на территории муниципального образования Гурьевский район

Схема размещения рекламных конструкций на территории муниципального образования Гурьевский район

Керчь, км 111+800 (слева и справа), М1:500

Схема размещения рекламных конструкций на автомобильной дороге общего пользования  
федерального значения А-290 Новороссийск - Керчь км 113+455 (слева), М1:500



Экспликация сооружений

Номер шп.	Наименование	Примечание
5	Рекламный щит (км 113+455 слева)	Проектируемый в границах участка с кадастровым номером: 23-30-0204000-238. Категория земель: Земли сельскохозяйственного назначения. Для сельскохозяйственного производства.

18 - 196			
Ряд	Кол.ч.	Лист	Дата
1	1	1	09.18
2	1	1	09.18
3	1	1	09.18
4	1	1	09.18
5	1	1	09.18
6	1	1	09.18
7	1	1	09.18
8	1	1	09.18
9	1	1	09.18
10	1	1	09.18
11	1	1	09.18
12	1	1	09.18
13	1	1	09.18
14	1	1	09.18
15	1	1	09.18
16	1	1	09.18
17	1	1	09.18
18	1	1	09.18
19	1	1	09.18
20	1	1	09.18
21	1	1	09.18
22	1	1	09.18
23	1	1	09.18
24	1	1	09.18
25	1	1	09.18
26	1	1	09.18
27	1	1	09.18
28	1	1	09.18
29	1	1	09.18
30	1	1	09.18
31	1	1	09.18
32	1	1	09.18
33	1	1	09.18
34	1	1	09.18
35	1	1	09.18
36	1	1	09.18
37	1	1	09.18
38	1	1	09.18
39	1	1	09.18
40	1	1	09.18
41	1	1	09.18
42	1	1	09.18
43	1	1	09.18
44	1	1	09.18
45	1	1	09.18
46	1	1	09.18
47	1	1	09.18
48	1	1	09.18
49	1	1	09.18
50	1	1	09.18
51	1	1	09.18
52	1	1	09.18
53	1	1	09.18
54	1	1	09.18
55	1	1	09.18
56	1	1	09.18
57	1	1	09.18
58	1	1	09.18
59	1	1	09.18
60	1	1	09.18
61	1	1	09.18
62	1	1	09.18
63	1	1	09.18
64	1	1	09.18
65	1	1	09.18
66	1	1	09.18
67	1	1	09.18
68	1	1	09.18
69	1	1	09.18
70	1	1	09.18
71	1	1	09.18
72	1	1	09.18
73	1	1	09.18
74	1	1	09.18
75	1	1	09.18
76	1	1	09.18
77	1	1	09.18
78	1	1	09.18
79	1	1	09.18
80	1	1	09.18
81	1	1	09.18
82	1	1	09.18
83	1	1	09.18
84	1	1	09.18
85	1	1	09.18
86	1	1	09.18
87	1	1	09.18
88	1	1	09.18
89	1	1	09.18
90	1	1	09.18
91	1	1	09.18
92	1	1	09.18
93	1	1	09.18
94	1	1	09.18
95	1	1	09.18
96	1	1	09.18
97	1	1	09.18
98	1	1	09.18
99	1	1	09.18
100	1	1	09.18

Размеры для рекламного щита №5  
(км 113+455 слева)



Фотомонтаж места установки рекламной конструкции


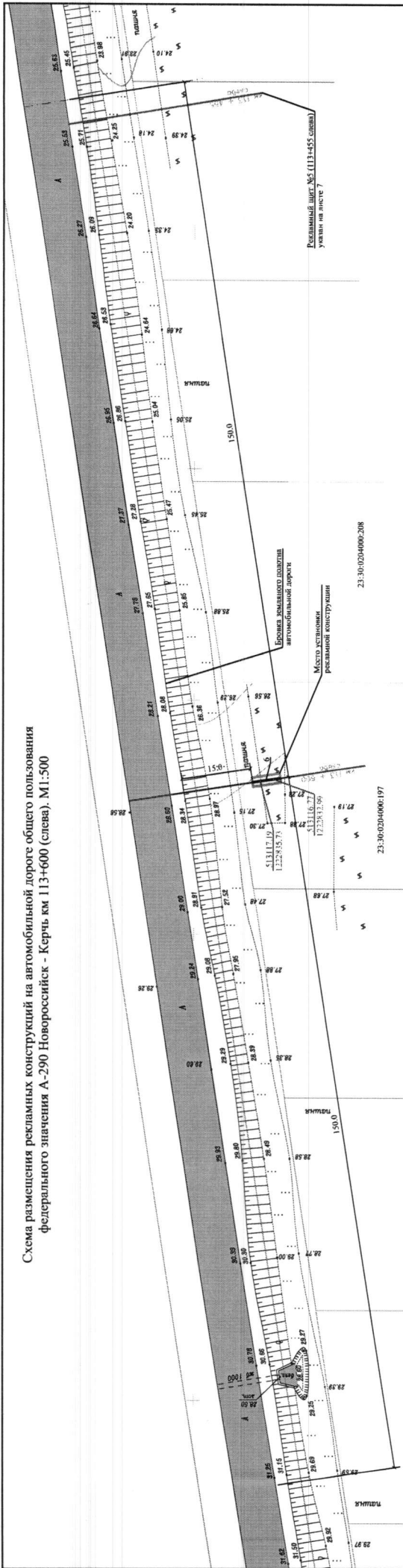
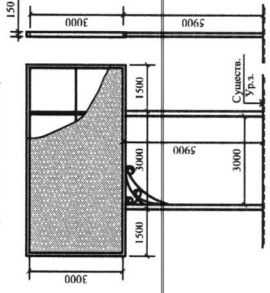



Схема размещения рекламных конструкций на автомобильной дороге общего пользования  
федерального значения А-290 Новороссийск - Керчь км 113+600 (слева). М1:500



Размеры для рекламного щита №6  
(км 113+600 слева)



Фотомонтаж места установки рекламной конструкции



Экспликация сооружений

№ п/п	Наименование	Примечание
6	Рекламный щит (км 113+600 слева)	Проектируемый в границах участка с кадастровым номером: 23:30:0204000:197 Категория земель: Земли сельскохозяйственного назначения. Для сельскохозяйственного производства

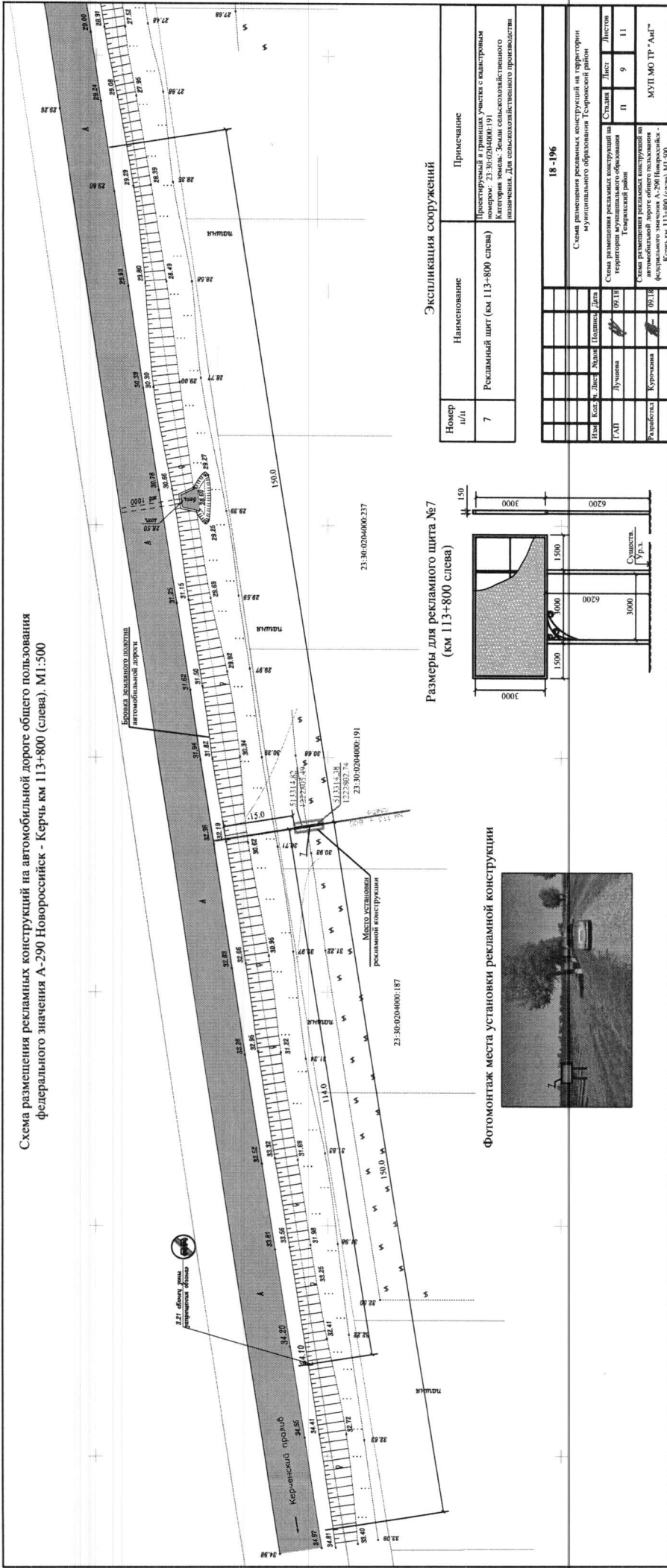
18 - 196			
Схема размещения рекламных конструкций на территории муниципального образования Темрюкский район			
Изм.	Кол. №	Лист	Дата
		Полная	
САП	Лущина	09.18	
Разработал	Курочкина	09.18	
			Лист
			8
			11
			МЭП МО ТР "Авт"
			Керчь, км 113+600 (слева), М1:500

23:30:0204000:237

23:30:0204000:197

23:30:0204000:208

Схема размещения рекламных конструкций на автомобильной дороге общего пользования  
федерального значения А-290 Новороссийск - Керчь км 113+800 (слева). М1:500



Размеры для рекламного щита №7  
(км 113+800 слева)

Фотомонтаж места установки рекламной конструкции

Экспликация сооружений

Номер и/л	Наименование	Примечание
7	Рекламный щит (км 113+800 слева)	Проектируемый в границах участка с кадастровым номером: 23.30.024000.191 Категория земель: Земли сельскохозяйственного назначения. Для сельскохозяйственного производства

18 - 196			
Схема размещения рекламных конструкций на территории муниципального образования Гербовский район			
Изм	Кол. №	Лист	Дата
		Листов	
Г.АП	Лукина	09.18	9
Разработал	Королева	09.18	11
			МУП МО ГР "Авт"
			Керчь, км 113+800 (слева), М1:500

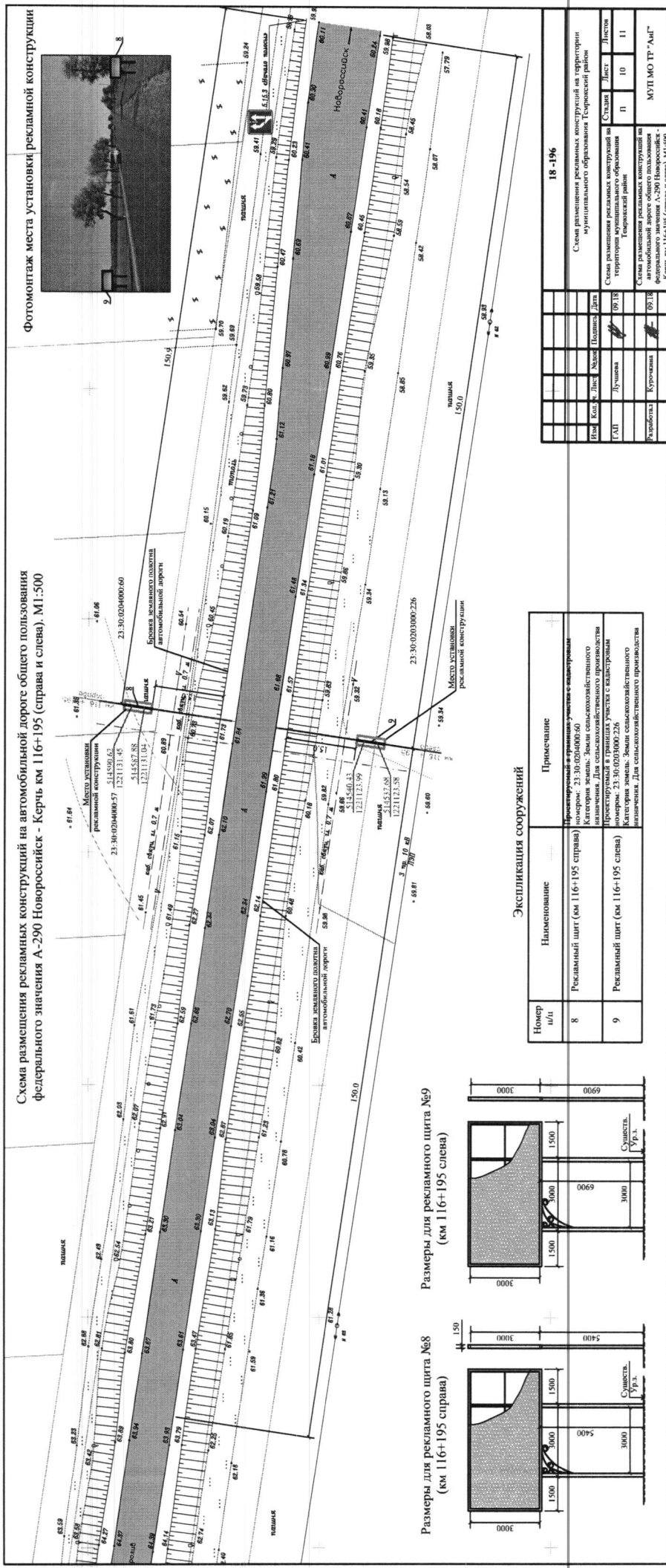

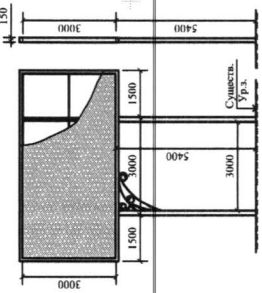


Схема размещения рекламных конструкций на автомобильной дороге общего пользования федерального значения А-290 Новороссийск - Керчь км 116+195 (справа и слева). М1:500

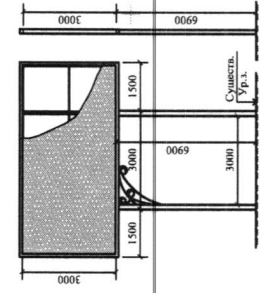


Фотоонтаж места установки рекламной конструкции

Размеры для рекламного щита №8 (км 116+195 справа)



Размеры для рекламного щита №9 (км 116+195 слева)

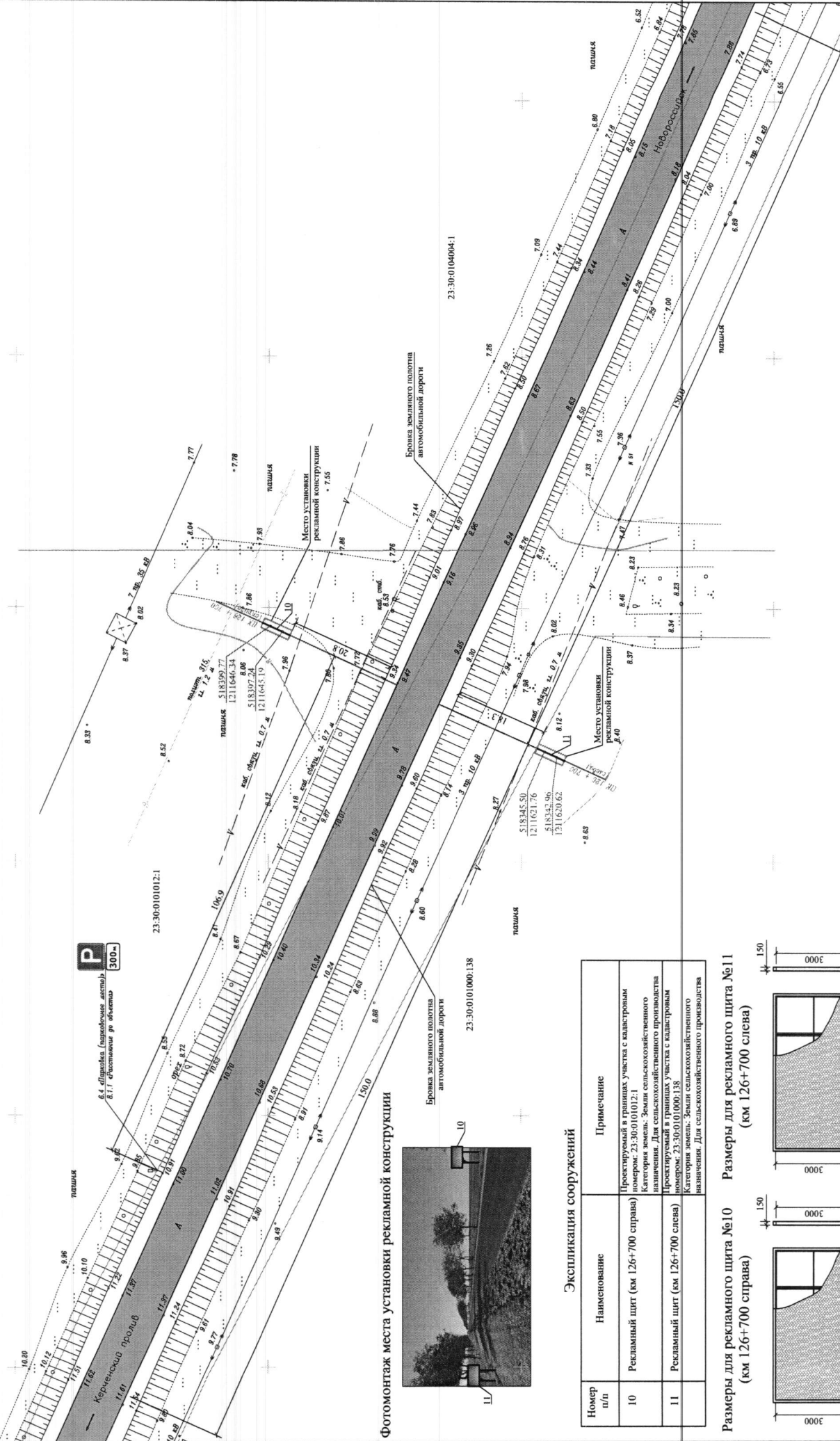


Экспликация сооружений


Номер ш/д	Наименование	Примечание
8	Рекламный щит (км 116+195 справа)	Проектируемый в границах земельного участка с кадастровым номером: 23-30-0204000-57 Категория земель: Земли сельскохозяйственного назначения. Для сельскохозяйственного производства
9	Рекламный щит (км 116+195 слева)	Проектируемый в границах участка с кадастровым номером: 23-30-0204000-226 Категория земель: Земли сельскохозяйственного назначения. Для сельскохозяйственного производства

18 - 196			
Изм	Кол. №	Лист	Дата
1	1	10	11
Исполн	Листов	Лист	Листов
Лущина	10	10	11
Выполн	Корочина	МУП МО ТР "АиГ"	
Провер	Корочина	Керчь, км 116+195 (справа и слева), М1:500	
Схема размещения рекламных конструкций на территории муниципального образования Тарасовский район			
Схема размещения рекламных конструкций на территории муниципального образования Тарасовский район			
Схема размещения рекламных конструкций на федеральном участке А-290 Новороссийск - Керчь, км 116+195 (справа и слева), М1:500			

Схема размещения рекламных конструкций на автомобильной дороге общего пользования федерального значения А-290 Новоросси́йск - Керчь км 126+700 (справа и слева). М1:500



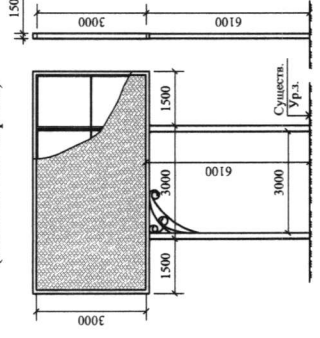
Фотомонтаж места установки рекламной конструкции



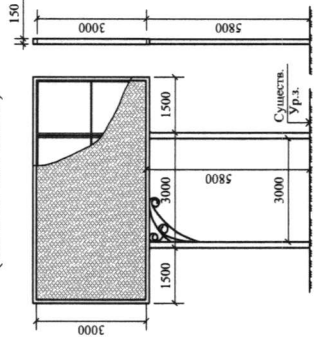
Экспликация сооружений

Номер п/п	Наименование	Примечание
10	Рекламный щит (км 126+700 справа)	Проектируемый в границах участка с кадастровым номером: 23:30:0101000.138. Категория земель: Земли сельскохозяйственного назначения. Для сельскохозяйственного производства
11	Рекламный щит (км 126+700 слева)	Проектируемый в границах участка с кадастровым номером: 23:30:0101000.138. Категория земель: Земли сельскохозяйственного назначения. Для сельскохозяйственного производства

Размеры для рекламного щита №10 (км 126+700 справа)



Размеры для рекламного щита №11 (км 126+700 слева)



18-196

Схема размещения рекламных конструкций на территории муниципального образования Темрюкский район					
Имя	Кол. Ч.	Лист	Масштаб	Подпись	Дата
ГАП	Лущина	11	П	Листов	11
Работопл.	Курочкина	11	П	Листов	11



Схема размещения рекламных конструкций на территории муниципального образования Темрюкский район

Схема размещения рекламных конструкций на автомобильной дороге общего пользования федерального значения А-290 Новоросси́йск - Керчь км 126+700 (справа и слева). М1:500

МУП МО ТР "АиТ"

## Перечень чертежей

Лист	Наименование	Масштаб	Примечание
1	Схема размещения рекламных конструкций на территории Голубицкого сельского поселения Темрюкского района Краснодарского края. Общий вид рекламной конструкции на двух опорах		
2	Общий вид рекламной конструкции на двух опорах расположенной в границах зон охраны объектов археологического наследия		
3	Схема размещения рекламных конструкций в ст-це Голубицкая, ул. Красная, 450 м справа от въезда со стороны Темрюка. М 1:500	1:500	
4	Схема размещения светодиодного экрана в ст-це Голубицкая, ул. Красная, 2/1.	1:500	
5	Схема размещения рекламных конструкций в ст-це Голубицкая, ул. Восточная/пер.Тупиковый,справа.	1:500	

<b>18 -196</b>					
Изм.	Кол.уч.	Лист	№док	Подпись	Дата
		Лучшева			09.18
		Курочкина			09.18
<b>Перечень чертежей</b>					
			Стадия	Лист	Листов
			П	1	1
МУП МО ТР "АиГ"					

**Пояснительная записка к схеме размещения рекламных конструкций  
на территории муниципального образования Темрюкский район**



В соответствии с пунктом 5.8. статьи 19 Федерального закона от 07.05.2013 N 98-ФЗ (ред. от 21.07.2014) "О внесении изменений в Федеральный закон "О рекламе" и отдельные законодательные акты Российской Федерации" органы местного самоуправления муниципальных районов или городских округов утверждают схемы размещения рекламных конструкций на земельных участках независимо от форм собственности, а также на зданиях или ином недвижимом имуществе, находящихся в собственности субъектов Российской Федерации или муниципальной собственности.

Схема размещения рекламных конструкций является документом, определяющим места размещения рекламных конструкций, типы и виды рекламных конструкций, установка которых допускается на данных местах.

Схема размещения рекламных конструкций должна соответствовать документам территориального планирования и обеспечивать соблюдение внешнего архитектурного облика сложившейся застройки, градостроительных норм и правил, требований безопасности и содержать карты размещения рекламных конструкций с указанием типов и видов рекламных конструкций, площади информационных полей и технических характеристик рекламных конструкций.

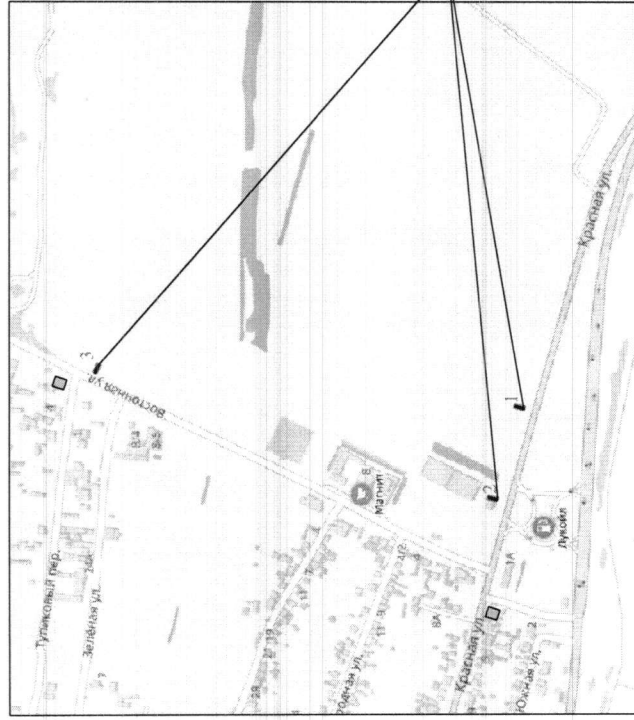
Схема размещения рекламных конструкций и вносимые в нее изменения подлежат предварительному согласованию с уполномоченным органом администрации Краснодарского края в порядке, установленном нормативным правовым актом, главы администрации (губернатора) Краснодарского края. Схема размещения рекламных конструкций и вносимые в нее изменения подлежат опубликованию (обнародованию) в порядке, установленном для официального опубликования (обнародования) муниципальных правовых актов органов местного самоуправления Темрюкского района, и размещению на официальном сайте муниципального образования Темрюкский район в информационно-телекоммуникационной сети «Интернет».

В целях упорядочения размещения и распространения средств наружной рекламы на территории муниципального образования Темрюкский район, на основании Федерального закона от 07.05.2013 N 98-ФЗ (ред. от 21.07.2014) "О внесении изменений в Федеральный закон "О рекламе" и отдельные законодательные акты Российской Федерации", Федерального закона от 6 октября 2003 года № 131-ФЗ «Об общих принципах организации местного самоуправления в Российской Федерации» (с изменениями на 3 августа 2018 года) (редакция, действующая с 19 августа 2018 года), Совет муниципального образования Темрюкский район утвердил положение от 27 июня 2013 года №540 «О порядке и формах распространения наружной рекламы на территории муниципального образования Темрюкский район».

						<b>18 -196 - ПЗ</b>			
Изм.	Кол.уч.	Лист	№док	Подпись	Дата				
						<b>Пояснительная записка</b>	Стадия	Лист	Листов
ГАП		Лучшева			09.18		П	1	2
Разработал		Курочкина			09.18		МУП МО ТР "АиГ"		



**Схема размещения рекламных конструкций на территории  
Голубицкого сельского поселения  
Темрюкского района Краснодарского края**



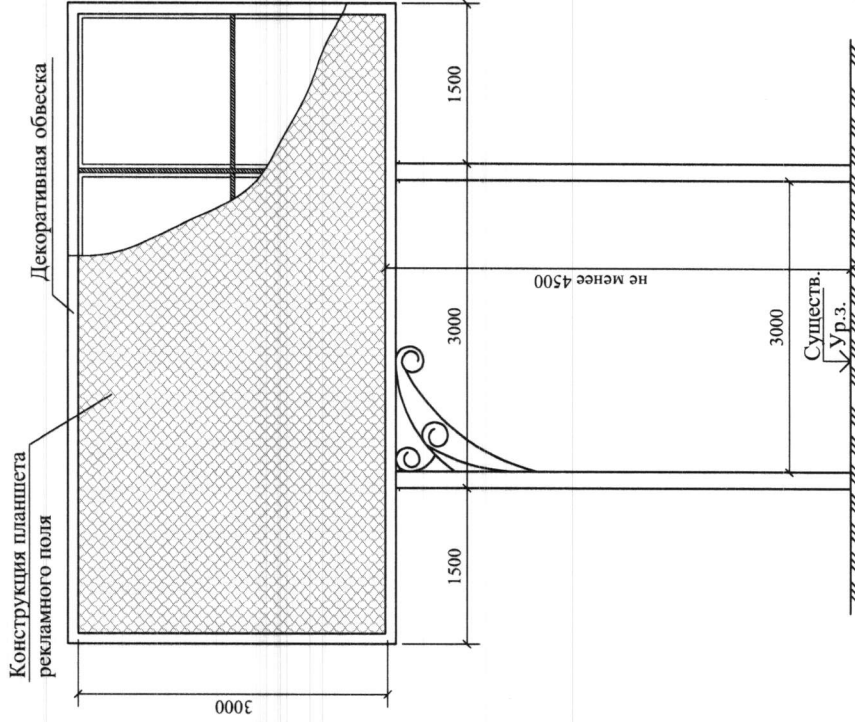
Места установки рекламных конструкций

**Примечания:**

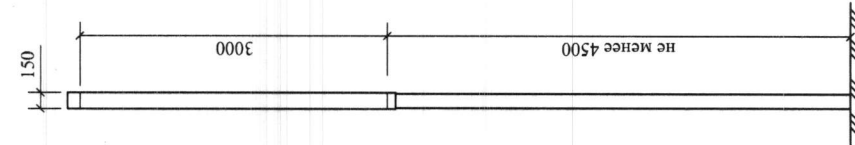
1. Конструкция рекламных щитов разрабатывается специализированной организацией на стадии рабочего проектирования. Внешний вид объекта наружной рекламы должен отвечать современным требованиям дизайна. Информационная (изобразительная) часть рекламы должна соответствовать требованиям действующего законодательства. Материалы, используемые при изготовлении всех типов рекламы должны отвечать современным требованиям качества. Объект наружной рекламы должен быть выполнен из прочных материалов и соответствовать расчету на прочность и ветроустойчивость. Конструктивные элементы объектов наружной рекламы должны содержаться в порядке, быть окрашены и не иметь следов коррозии.
2. Рекламных конструкции устанавливаются на фундаментах, конструктивные особенности которых (глубина заложения, габаритные размеры) прорабатываются отдельным проектом, на основании геологических изысканий под пятном застройки, организацией имеющей лицензию на выполнение данного вида работ.
3. Фундаменты опор всех типов рекламных конструкций не должны выступать над уровнем земли более чем на 5 см. Допускается размещение выступающих более чем на 5 см фундаментов опор на тротуаре при наличии бортового камня или дорожных ограждений, если это не препятствует движению пешеходов и уборке улиц.
4. Фундаменты под рекламные конструкции расположены в границах зон охраны объектов археологического наследия устанавливаются без заглубления в существующее основание. Основанием для установки рекламной конструкции служит железобетонная шпита с закладными деталями, установленная на поверхность земли, без заглубления, с обвалочной грунтом с последующим восстановлением газона на нем. Расчет габаритных размеров шпиту производится на основании разработки проектной документации на стадии РД.
5. Устройство фундаментов рекламных конструкций и проведение других земляных работ при установке рекламы проводится на основании ордера на производство земляных работ, оформляемого в установленном порядке.
6. Рекламная плоскость шпиту выполняется из оцинкованных листов на сварном металлическом каркасе, установленная на металлической опоре из швеллеров или труб на бетонном основании.
7. Монтажно-строительные работы по установке и эксплуатации средств наружной рекламы выполняются в соответствии с проектной документацией организациями, имеющими лицензию на проведение этих работ.
8. Производство работ по установке и ликвидации средств наружной рекламы должно выполняться в соответствии с требованиями ВСН 37-84. При устройстве рекламных конструкций необходимо соблюдать требования ГОСТ Р 52044-2003, а подрядной организации иметь свидетельство о допуске к определенному виду или видам работ, которые оказывают влияние на безопасность объектов капитального строительства (СРО).

**Общий вид рекламной конструкции на двух опорах**

Вид Б



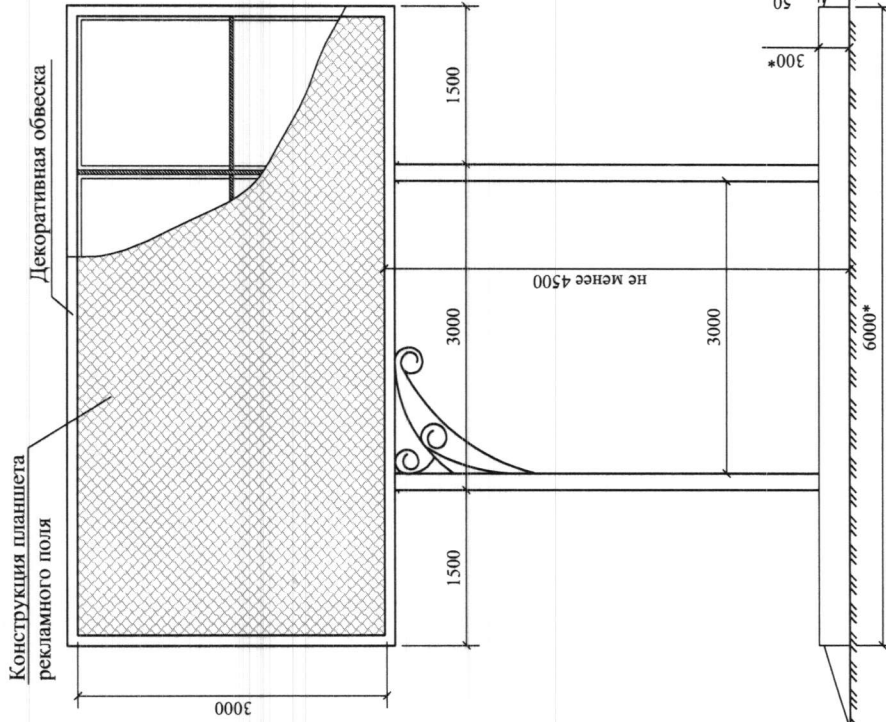
Вид А



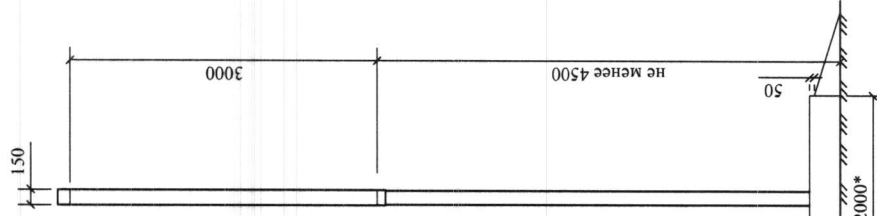
<b>18 - 196</b>									
Схема размещения рекламных конструкций на территории муниципального образования Темрюкский район									
Изм.	Кол.уч.	Лист	Масштаб	Подпись	Дата	Схема размещения рекламных конструкций на территории муниципального образования Темрюкский район		Страница	Листов
	ГАП	Лучшева		<i>[Signature]</i>	09.18			П	1
Разработал	Курочкина			<i>[Signature]</i>	09.18	Схема размещения рекламных конструкций на территории Голубицкого сельского поселения Темрюкского района Краснодарского края. Общий вид рекламной конструкции на двух опорах.		МУП МО ТР "АиГ"	

Общий вид рекламной конструкции на двух опорах расположенной в границах зон охраны объектов археологического наследия

Вид Б



Вид А

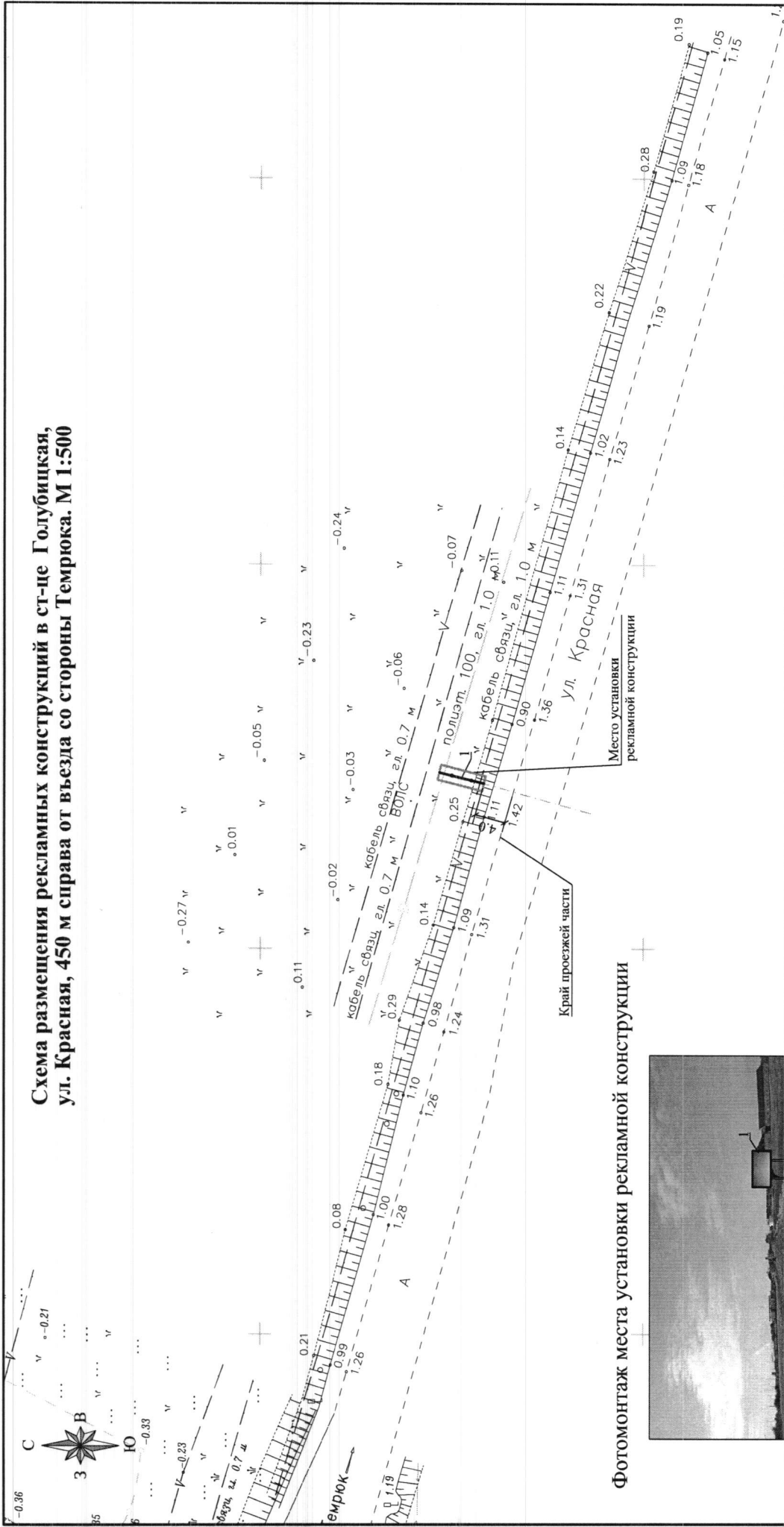


Примечания:

1. Конструкция рекламных щитов разрабатывается специализированной организацией на стадии рабочего проектирования. Внешний вид объекта наружной рекламы должен отвечать современным требованиям дизайна. Информационная (изобразительная) часть рекламы должна соответствовать требованиям действующего законодательства. Материалы, используемые при изготовлении всех типов рекламы должны отвечать современным требованиям качества. Объект наружной рекламы должен быть выполнен из прочных материалов и соответствовать расчету на прочность и ветроустойчивость. Конструктивные элементы объектов наружной рекламы должны солержаться в порядке, быть окрашены и не иметь следов коррозии.
2. Фундаменты под рекламные конструкции расположенные в границах зон охраны объектов археологического наследия устанавливать без заглабления в существующее основание. Основанием для установки рекламной конструкции служит железобетонная плита с закладными деталями, установленная на поверхность земли, без заглабления, с обваловкой грунтом с последующим восстановлением газона на нем. Расчет габаритных размеров плиты производится на основании разработки проектной документации на стадии РД (\*габаритные размеры и конструктивные составяющие плиты даны условно).
3. Рекламная плоскость щита выполняется из оцинкованных листов на сварном металлическом каркасе, установленная на металлической опоре из швеллеров или труб на бетонном основании.
4. Монтажно-строительные работы по установке и эксплуатации средств наружной рекламы выполняются в соответствии с проектной документацией организациями, имеющими лицензию на проведение этих работ.
5. Производство работ по установке и ликвидации средств наружной рекламы должно выполняться в соответствии с требованиями ВСН 37-84. При устройстве рекламных конструкций необходимо соблюдать требования ГОСТ Р 52044-2003.


18 - 196									
Схема размещения рекламных конструкций на территории муниципального образования Темрюкский район									
Изм	Кол.уч. Лист	Медок	Подпись	Дата	Стадия		Лист		Листов
					Лист	Лист	Лист	Лист	
ГАП	Лучшева		<i>[Signature]</i>	09.18	П	2			Схема размещения рекламных конструкций на территории муниципального образования Темрюкский район
Разработал	Курочкина		<i>[Signature]</i>	09.18					Общий вид рекламной конструкции на двух опорах расположенной в границах зон охраны объектов археологического наследия

**Схема размещения рекламных конструкций в ст-це Голубицкая, ул. Красная, 450 м справа от въезда со стороны Темрюка. М 1:500**



Край проезжей части

Фотомонтаж места установки рекламной конструкции

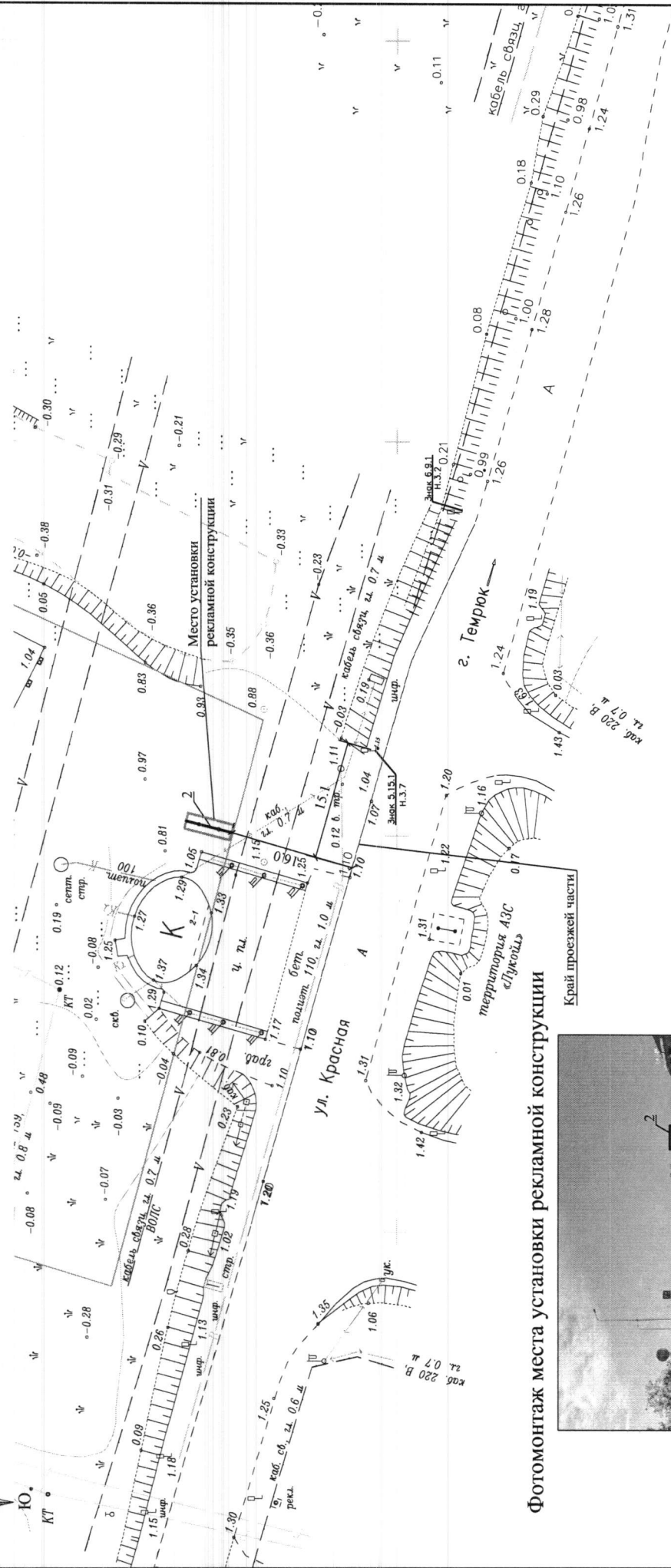


Экспликация сооружений


Номер п/п	Наименование	Примечание
1	Рекламный щит (ст-ца Голубицкая, ул. Красная, 450 м справа от въезда со стороны Темрюка)	Проект. (3x6)

18-196					
Схема размещения рекламных конструкций на территории муниципального образования Темрюкский район					
Изм.	Кол. Уч. Лист	Лист	Статья	Лист	Листов
ГАП	Лучишева		П	3	
Разработал	Курочкина				
Дата	09.18				
Схема размещения рекламных конструкций на территории муниципального образования Темрюкский район					
Схема размещения рекламных конструкций в ст-це Голубицкая, ул. Красная, 450 м справа от въезда со стороны Темрюка. М 1:500					
Дата	09.18				
Подпись					
Мелок					
МУП МО ТР "АиГ"					

# Схема размещения рекламных конструкций в ст-це Голубицкая, ул. Красная, 2/1. М 1:500



Фотомонтаж места установки рекламной конструкции



Экспликация сооружений

Номер п/п	Наименование	Примечание
2	Рекламный щит (ст-ца Голубицкая, ул. Красная, 2/1)	Проект. (3хб)

<b>18-196</b>			
Схема размещения рекламных конструкций на территории муниципального образования Темрюкский район			
Изм.	Кол. Уч. Лист	Мелок	Подпись
ГАП	Лучшова		09.18
Разработал	Курочкина		09.18
Схема размещения рекламных конструкций на территории муниципального образования Темрюкский район		Стадия	Лист
Схема размещения рекламных конструкций в ст-це Голубицкая, ул. Красная, 2/1. М 1:500		П	4
		МУП МО ГР "АиГ"	



T10

## Перечень чертежей

Лист	Наименование	Масштаб	Примечание
1	Схема размещения рекламных конструкций на территории Темрюкского городского поселения Темрюкского района Краснодарского края.		
2	Общий вид рекламной конструкции на двух опорах. Общий вид рекламной конструкции на одной опоре		
2.1	Общий вид рекламной конструкции на двух опорах расположенной в границах зон охраны объектов археологического наследия. Общий вид информационного указателя		
3	Схема размещения рекламных конструкций в г. Темрюке, ул. Мороза, 31.	1:500	
4	Схема размещения рекламных конструкций в г. Темрюке, ул. Бувина, на против дома 151.	1:500	
5	Схема размещения рекламных конструкций в г. Темрюке, ул. Бувина (район мемориального кладбища).	1:500	
6	Схема размещения рекламных конструкций в г. Темрюке, ул. Бувина, напротив студии керамики.	1:500	
7	Схема размещения рекламных конструкций в г. Темрюке, ул. Бувина, напротив АЗС.	1:500	
8	Схема размещения рекламных конструкций в г. Темрюке, ул. Калинина, 7 справа и слева.	1:500	
9	Схема размещения рекламных конструкций в г. Темрюке, ул. Калинина/ ул. Даргомыжского.	1:500	
10	Схема размещения рекламных конструкций в г. Темрюке, ул. Калинина, 112 Б и 193.	1:500	
11	Схема размещения рекламных конструкций в г. Темрюке, ул. Калинина, 151.	1:500	
12	Схема размещения рекламных конструкций в г. Темрюке, ул. 27 Сентября, 8/1, район магазина "БытГазТехника".	1:500	
13	Схема размещения рекламных конструкций в г. Темрюке, ул. Калинина, 327.	1:500	

<b>18 -196</b>								
Изм.	Кол.уч.	Лист	№док	Подпись	Дата	Стадия	Лист	Листов
		Лучшева			09.18	П	1	1
<b>Перечень чертежей</b>						МУП МО ТР "АиГ"		
Разработал		Курочкина			09.18			

**Пояснительная записка к схеме размещения рекламных конструкций  
на территории муниципального образования Темрюкский район**

В соответствии с пунктом 5.8. статьи 19 Федерального закона от 07.05.2013 N 98-ФЗ (ред. от 21.07.2014) "О внесении изменений в Федеральный закон "О рекламе" и отдельные законодательные акты Российской Федерации" органы местного самоуправления муниципальных районов или городских округов утверждают схемы размещения рекламных конструкций на земельных участках независимо от форм собственности, а также на зданиях или ином недвижимом имуществе, находящихся в собственности субъектов Российской Федерации или муниципальной собственности.

Схема размещения рекламных конструкций является документом, определяющим места размещения рекламных конструкций, типы и виды рекламных конструкций, установка которых допускается на данных местах.

Схема размещения рекламных конструкций должна соответствовать документам территориального планирования и обеспечивать соблюдение внешнего архитектурного облика сложившейся застройки, градостроительных норм и правил, требований безопасности и содержать карты размещения рекламных конструкций с указанием типов и видов рекламных конструкций, площади информационных полей и технических характеристик рекламных конструкций.

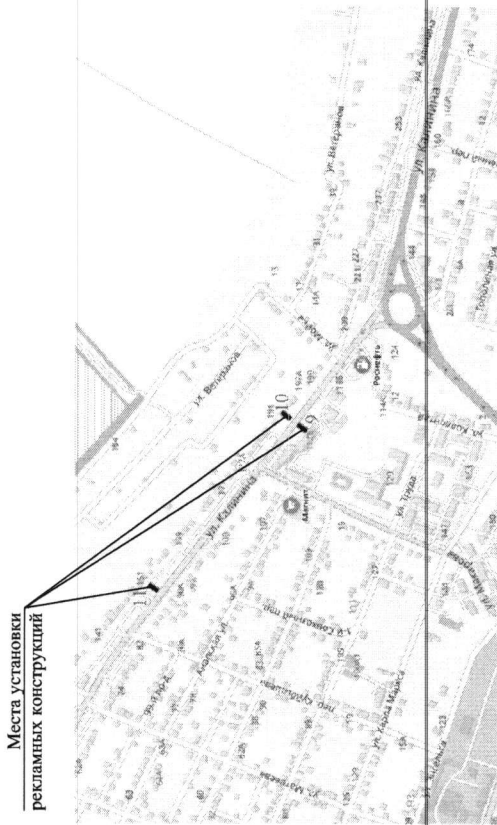
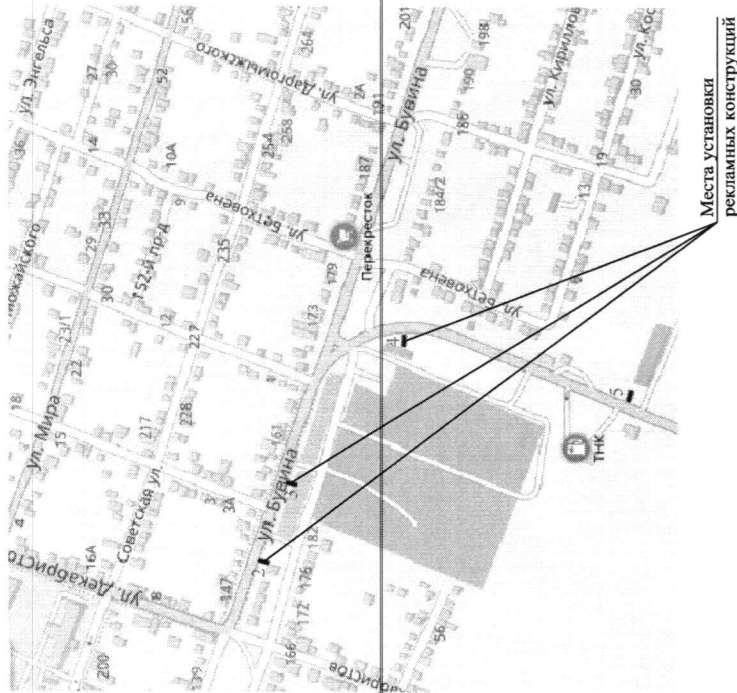
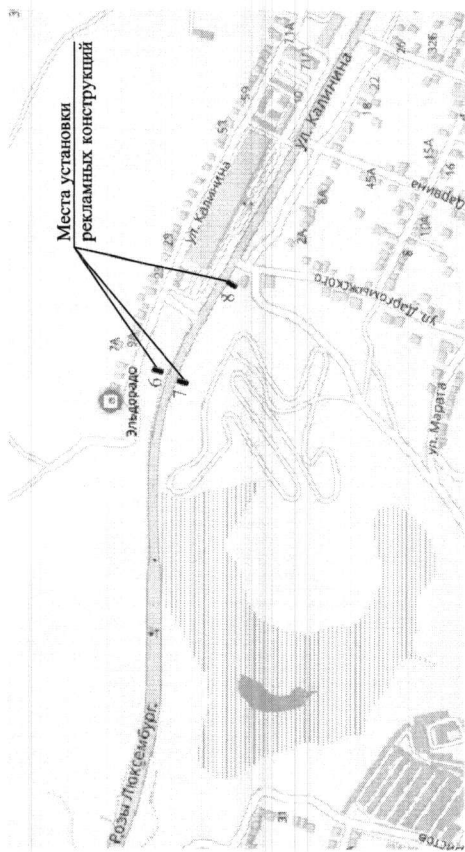
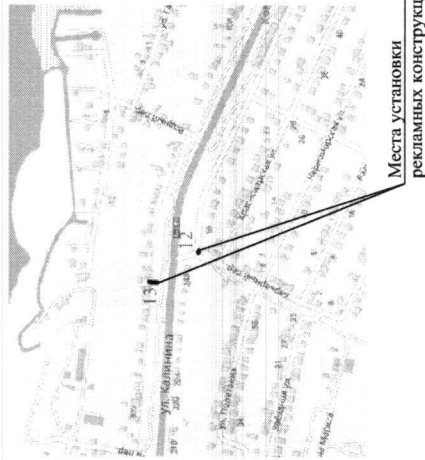
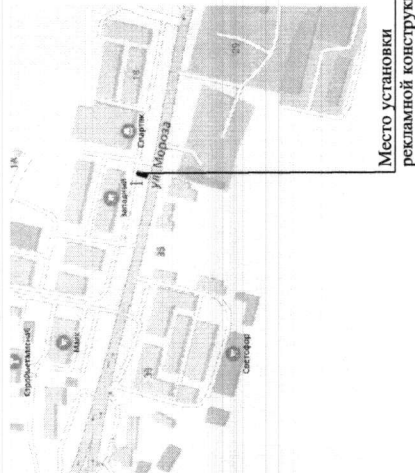
Схема размещения рекламных конструкций и вносимые в нее изменения подлежат предварительному согласованию с уполномоченным органом администрации Краснодарского края в порядке, установленном нормативным правовым актом, главы администрации (губернатора) Краснодарского края. Схема размещения рекламных конструкций и вносимые в нее изменения подлежат опубликованию (обнародованию) в порядке, установленном для официального опубликования (обнародования) муниципальных правовых актов органов местного самоуправления Темрюкского района, и размещению на официальном сайте муниципального образования Темрюкский район в информационно-телекоммуникационной сети «Интернет».

В целях упорядочения размещения и распространения средств наружной рекламы на территории муниципального образования Темрюкский район, на основании Федерального закона от 07.05.2013 N 98-ФЗ (ред. от 21.07.2014) "О внесении изменений в Федеральный закон "О рекламе" и отдельные законодательные акты Российской Федерации", Федерального закона от 6 октября 2003 года № 131-ФЗ «Об общих принципах организации местного самоуправления в Российской Федерации» (с изменениями на 3 августа 2018 года) (редакция, действующая с 19 августа 2018 года), Совет муниципального образования Темрюкский район утвердил положение от 27 июня 2013 года №540 «О порядке и формах распространения наружной рекламы на территории муниципального образования Темрюкский район».

						<b>18 -196 - ПЗ</b>			
Изм.	Кол.уч.	Лист	№док	Подпись	Дата				
						<b>Пояснительная записка</b>	Стадия	Лист	Листов
							П	1	2
Разработал		Курочкина			09.18	МУП МО ТР "АиГ"			



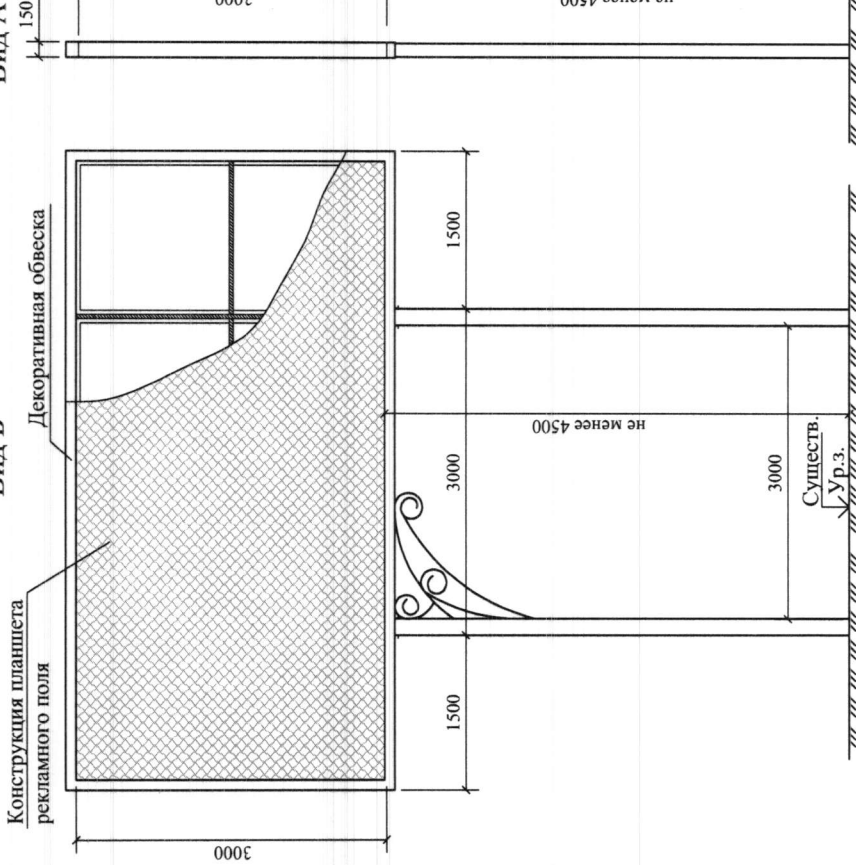
# Схема размещения рекламных конструкций на территории Темрюкского городского поселения Темрюкского района Краснодарского края



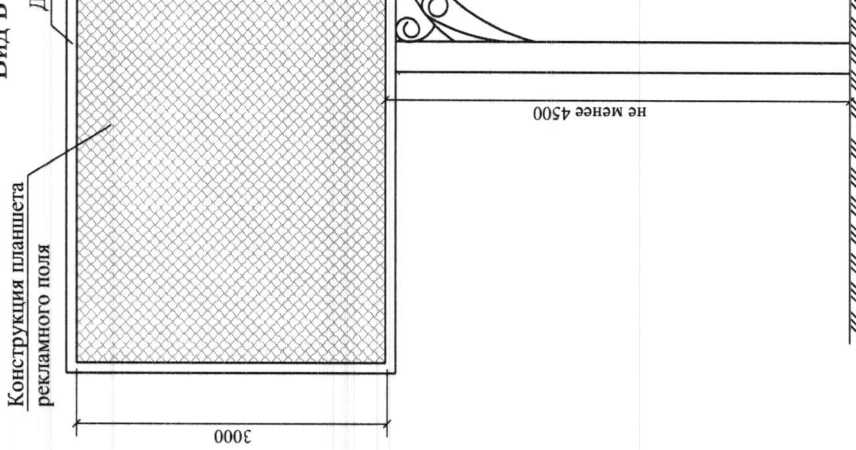
<b>18-196</b>			
Схема размещения рекламных конструкций на территории муниципального образования Темрюкский район			
Изм.	Кол.ч.	Лист	Дата
			09.18
ГАП	Лучшева	Медок	Подпись
Разработал	Куручкина	Лист	Листов
		II	I
		МУП МО ТР "АиГ" Темрюкского городского поселения Темрюкского района Краснодарского края	

Общий вид рекламной конструкции на двух опорах

Вид А

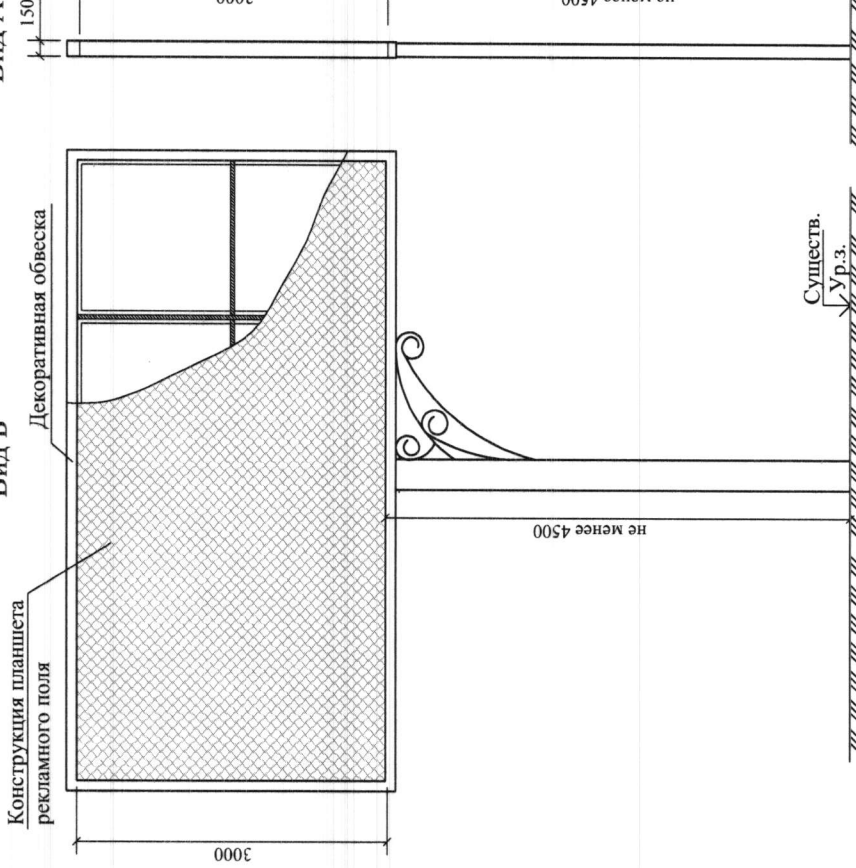


Вид Б

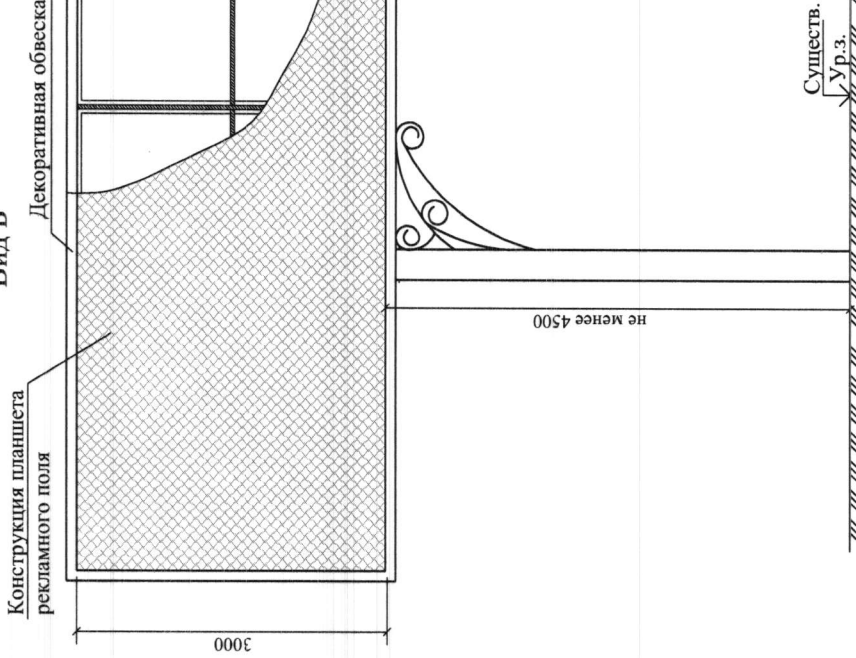


Общий вид рекламной конструкции на одной опоре

Вид А



Вид Б



Примечания:

1. Конструкция рекламных щитов разрабатывается специализированной организацией на стадии рабочего проектирования. Внешний вид объекта наружной рекламы должен отвечать современным требованиям дизайна. Информационная (изобразительная) часть рекламы должна соответствовать требованиям действующего законодательства. Материалы, используемые при изготовлении всех типов рекламы должны отвечать современным требованиям качества. Объект наружной рекламы должен быть выполнен из прочных материалов и соответствовать расчету на прочность и ветроустойчивость. Конструктивные элементы объектов наружной рекламы должны содержаться в порядке, быть окрашены и не иметь следов коррозии.
2. Рекламных конструкции устанавливаются на фундаменты, конструктивные особенности которых (глубина заложения, габаритные размеры) прорабатываются отдельным проектом, на основании геологических изысканий под пятном застройки, организацией имеющей лицензию на выполнение данного вида работ.
3. Фундаменты опор всех типов рекламных конструкций не должны выступать над уровнем земли более чем на 5 см. Допускается размещение выступающих более чем на 5 см фундаментам опор на тротуаре при наличии бортового камня или дорожных ограждений, если это не препятствует движению пешеходов и уборке улиц.
4. Устройство фундаментов рекламных конструкций и проведение других земляных работ при установке рекламы проводятся на основании ордера на производство земляных работ, оформляемого в установленном порядке.
5. Рекламная плоскость щита выполняется из оцинкованных листов на сварном металлическом каркасе, установленная на металлической опоре из швеллеров или труб на бетонном основании.
6. Монтажно-строительные работы по установке и эксплуатации средств наружной рекламы выполняются в соответствии с проектной документацией организациями, имеющими лицензию на проведение этих работ.
7. Производство работ по установке и ликвидации средств наружной рекламы должно выполняться в соответствии с требованиями ВСН 37-84. При устройстве рекламных конструкций необходимо соблюдать требования ГОСТ Р 52044-2003, а подрядной организации иметь свидетельство о допуске к определенному виду или видам работ, которые оказывают влияние на безопасность объектов капитального строительства (СРО).

18-196

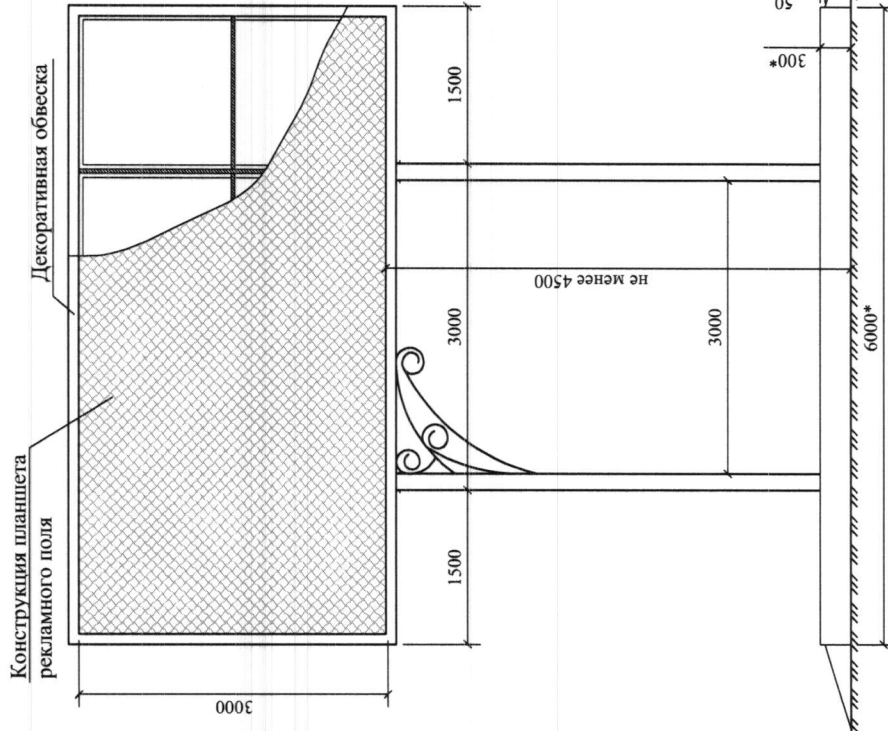
Схема размещения рекламных конструкций на территории муниципального образования Темрюкский район

Изм.	Кол. Лист	Модок	Подпись	Дата
ГАП	Лучшева			09.18
Разработал	Курочкина			09.18
Схема размещения рекламных конструкций на территории муниципального образования Темрюкский район				
Общий вид рекламной конструкции на двух опорах. Общий вид рекламной конструкции на одной опоре.				
Стадия	Лист	Листов		
II	2			
МУП МО ТР "Анг"				

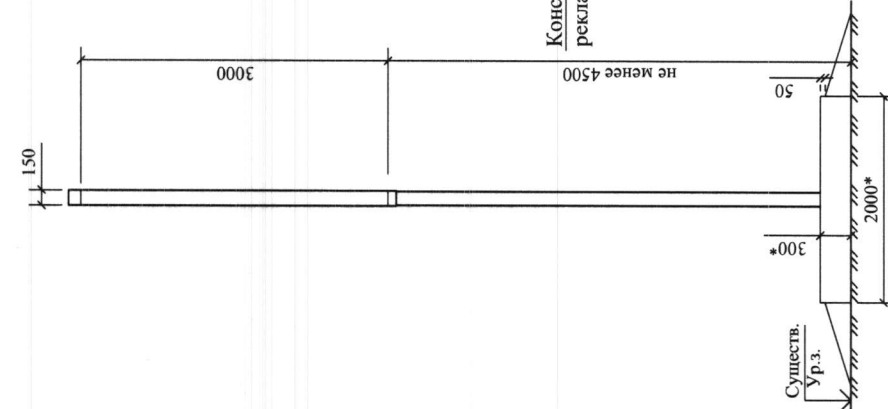
Общий вид рекламной конструкции на двух опорах расположенной в границах зон охраны объектов археологического наследия

Общий вид информационного указателя

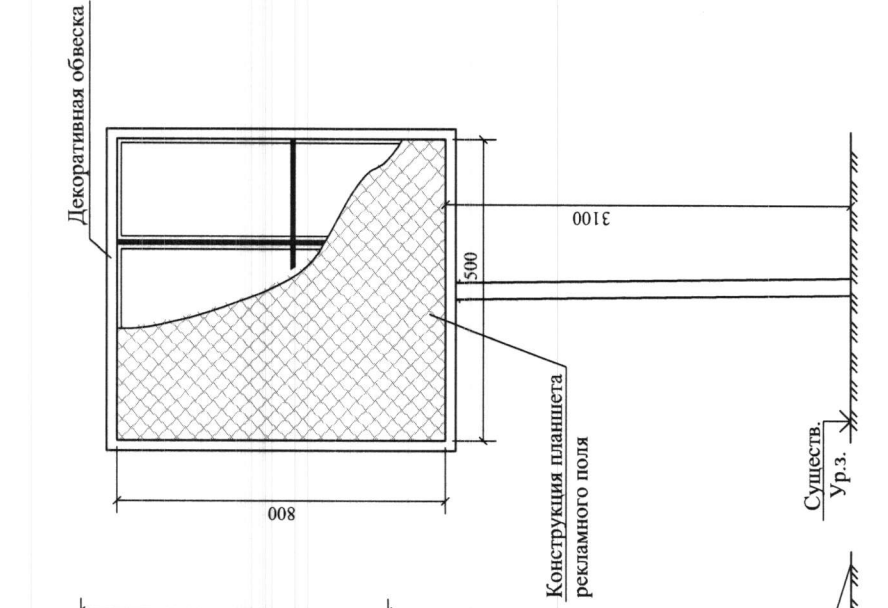
Вид Б



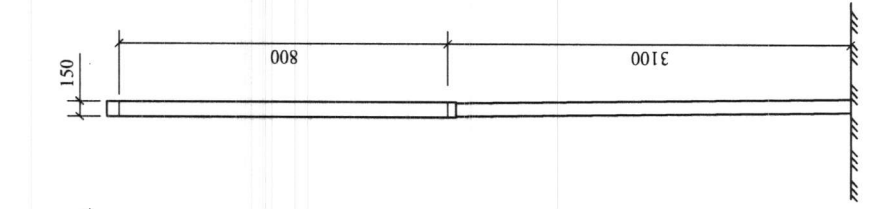
Вид А



Вид Б



Вид А



Примечания:

1. Конструкция рекламных щитов разрабатывается специализированной организацией на стадии рабочего проектирования. Внешний вид объекта наружной рекламы должен отвечать современным требованиям дизайна. Информационная (изобразительная) часть рекламы должна соответствовать требованиям действующего законодательства. Материалы, используемые при изготовлении всех типов рекламы должны отвечать современным требованиям качества. Объект наружной рекламы должен быть выполнен из прочных материалов и соответствовать расчету на прочность и ветроустойчивость. Конструктивные элементы объектов наружной рекламы должны содержаться в порядке, быть окрашены и не иметь следов коррозии.
2. Фундаменты под рекламные конструкции расположенные в границах зон охраны объектов археологического наследия устанавливать без заглабления в существующее основание. Основанием для установки рекламной конструкции служит железобетонная плита с закладными деталями, установленная на поверхность земли, без заглабления, с обваловой грунтом с последующим восстановлением газона на нем. Расчет габаритных размеров плиты производится на основании разработки проектной документации на стадии РД (\*габаритные размеры и конструктивные составляющие плиты даны условно).
3. Рекламная плоскость щита выполняется из оцинкованных листов на сварном металлическом каркасе, установленная на металлической опоре из швеллеров или труб на бетонном основании.
4. Монтажно-строительные работы по установке и эксплуатации средств наружной рекламы выполняются в соответствии с проектной документацией организациями, имеющими лицензию на проведение этих работ.
5. Производство работ по установке и ликвидации средств наружной рекламы должно выполняться в соответствии с требованиями ВСН 37-84. При устройстве рекламных конструкций необходимо соблюдать требования ГОСТ Р 52044-2003.

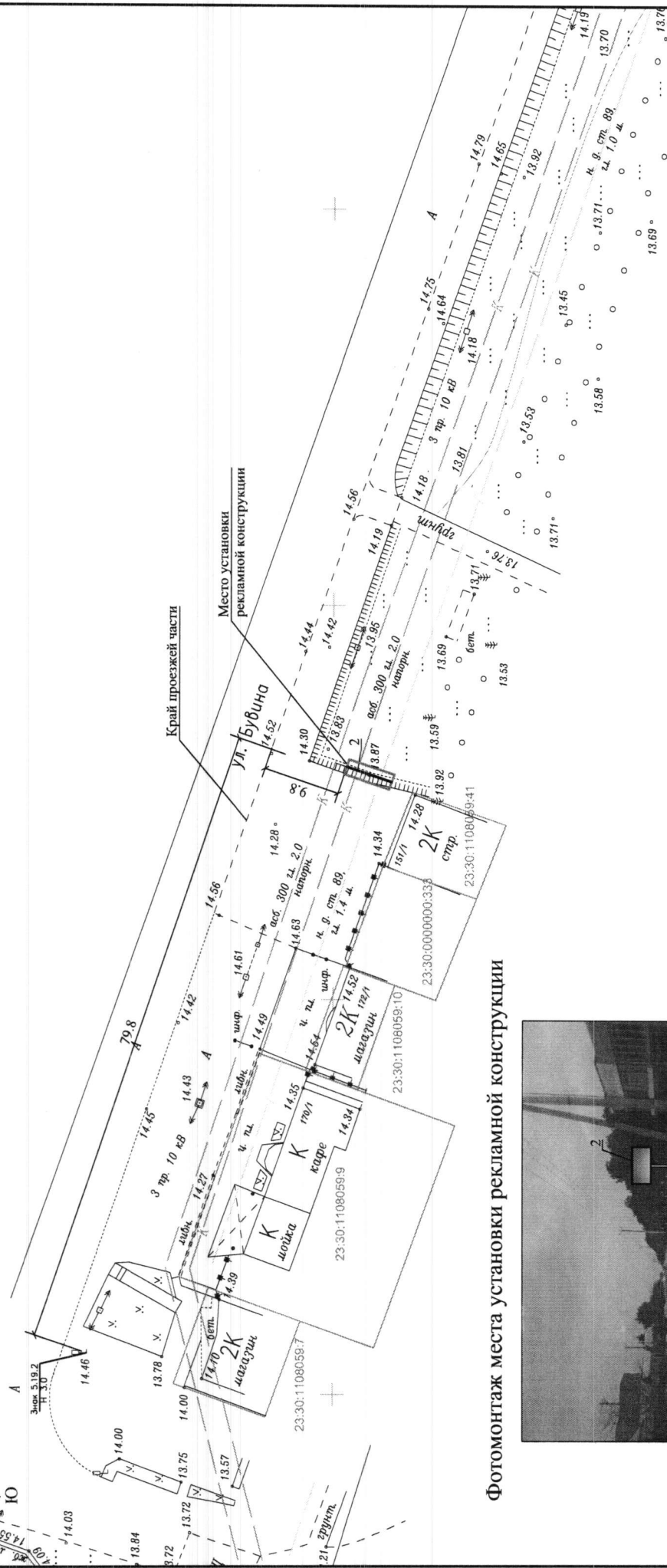
18-196

Схема размещения рекламных конструкций на территории муниципального образования Темрюкский район


Изм	Кол. Ч. Лист	Медок	Подпись	Дата	Стадия		Лист	Листов
					И	П		
ГАП	Лучшева			09.18	Схема размещения рекламных конструкций на территории муниципального образования Темрюкский район		2.1	
Разработал	Курочкина			09.18	Общий вид рекламной конструкции на двух опорах расположенной в границах зон охраны объектов археологического наследия. Общий вид информационного указателя			МУП МО ТР "АиГ"



# Схема размещения рекламных конструкций в г. Темрюке, ул. Бувина, на против дома 151. М 1:500



Фотоонтаж места установки рекламной конструкции



Экспликация сооружений

Номер п/п	Наименование	Примечание
2	Рекламный щит (г. Темрюк, ул. Бувина, на против дома 151)	Проект. (3хб)


18-196			
Схема размещения рекламных конструкций на территории муниципального образования Темрюкский район			
Изм.	Кол.уч. Лист	Медок	Дата
ГАП	Лучшева		09.18
Разработал	Курочкина		09.18
Схема размещения рекламных конструкций на территории муниципального образования Темрюкский район		Стадия	Лист
Схема размещения рекламных конструкций в г. Темрюке, ул. Бувина, на против дома 151. М 1:500		П	4
		МУП МО ТР "АиГ"	



**Схема размещения рекламных конструкций в г. Темрюке, ул. Бувина, напротив студии керамики. М 1:500**



**Фотомонтаж места установки рекламной конструкции**



**Экспликация сооружений**


Номер п/п	Наименование	Примечание
4	Рекламный щит (г. Темрюк, ул. Бувина, напротив студии керамики)	Проект. (3х6)

18-196			
Схема размещения рекламных конструкций на территории муниципального образования Темрюкский район			
Изм.	Кол.уч. Лист	Мелок	Подпись
ГАП	Лучшева		09.18
Разработал	Курочкина		09.18
Стадия	Лист	Листов	
П	6		
МУП МО ТР "АиГ"			

# Схема размещения рекламных конструкций в г. Темрюке, ул. Бувина, напротив АЗС. М 1:500



Фотомонтаж места установки рекламной конструкции



## Экспликация сооружений


Номер п/п	Наименование	Примечание
5	Рекламный щит (г. Темрюк, ул. Бувина, напротив АЗС)	Проект. (3х6)

18-196			
Изм.	Кол. уч. Лист	Масштаб	Дата
ГАП	Лучшева	Масштаб	09.18
Разработал	Курочкина	Стация	П
		Лист	7
		Листов	
Схема размещения рекламных конструкций на территории муниципального образования Темрюкский район Схема размещения рекламных конструкций на территории муниципального образования Темрюкский район Схема размещения рекламных конструкций в г. Темрюке, ул. Бувина, напротив АЗС. М 1:500 МУП МО ТР "АиГ"			

# Схема размещения рекламных конструкций в г. Темрюке, ул. Калинина, 7 справа и слева. М 1:500



Фотомонтаж места установки рекламной конструкции

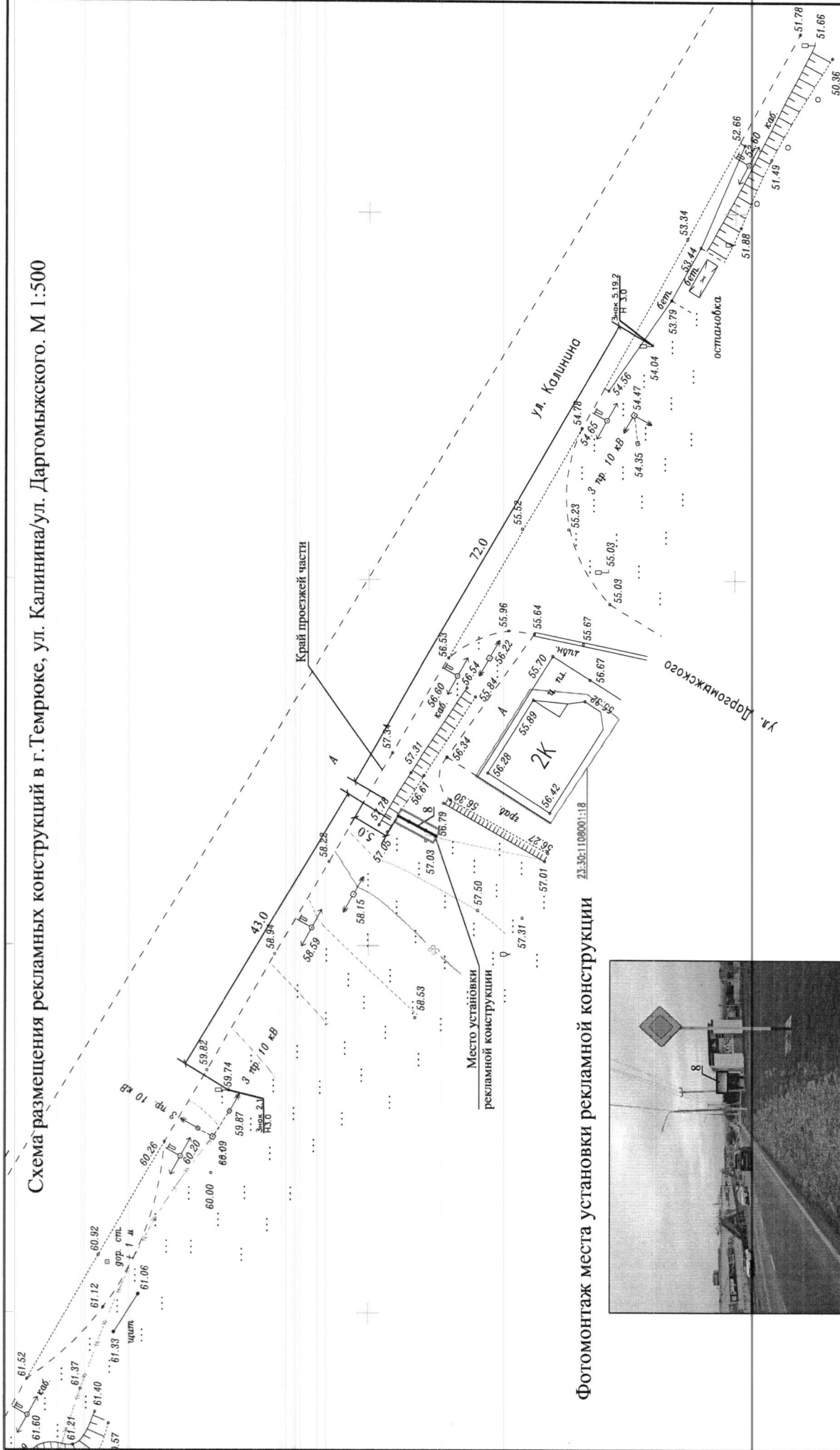


Экспликация сооружений

Номер п/п	Наименование	Примечание
6	Рекламный щит (г. Темрюк, ул. Калинина, 7 справа)	Проект. (3х6)
7	Рекламный щит (г. Темрюк, ул. Калинина, 7 слева)	Проект. (3х6)

<b>18 - 196</b>			
Схема размещения рекламных конструкций на территории муниципального образования Темрюкский район			
Изм.	Кол. Уч. Лист	Мелок	Подпись
ГАП	Лучшева		
Разработал	Курочкина		
Дата	09.18		
Схема размещения рекламных конструкций на территории муниципального образования Темрюкский район		Стация	Лист
		П	8
Схема размещения рекламных конструкций в г. Темрюке, ул. Калинина, 7 справа и слева. М 1:500		Листов	
		МУП МО ТР "АиГ"	


Схема размещения рекламных конструкций в г. Темрюке, ул. Калинина/ул. Даргомыжского. М 1:500



18-196			
Схема размещения рекламных конструкций на территории муниципального образования Темрюкский район			
Схема размещения рекламных конструкций на территории муниципального образования Темрюкский район		Стадия	Лист
		П	9
Схема размещения рекламных конструкций в г. Темрюке, ул. Калинина/ул. Даргомыжского. М 1:500		МУП МО ТР "АиГ"	
Изм.	Кол.уч.	Лист	Дата
		Подпись	09.18
ГАП	Лушпена		
Разработал	Курочкина		09.18


Экспликация сооружений

Номер п/п	Наименование	Примечание
8	Рекламный щит (г. Темрюк, ул. Калинина/ул. Даргомыжского)	Проект. (3х6)



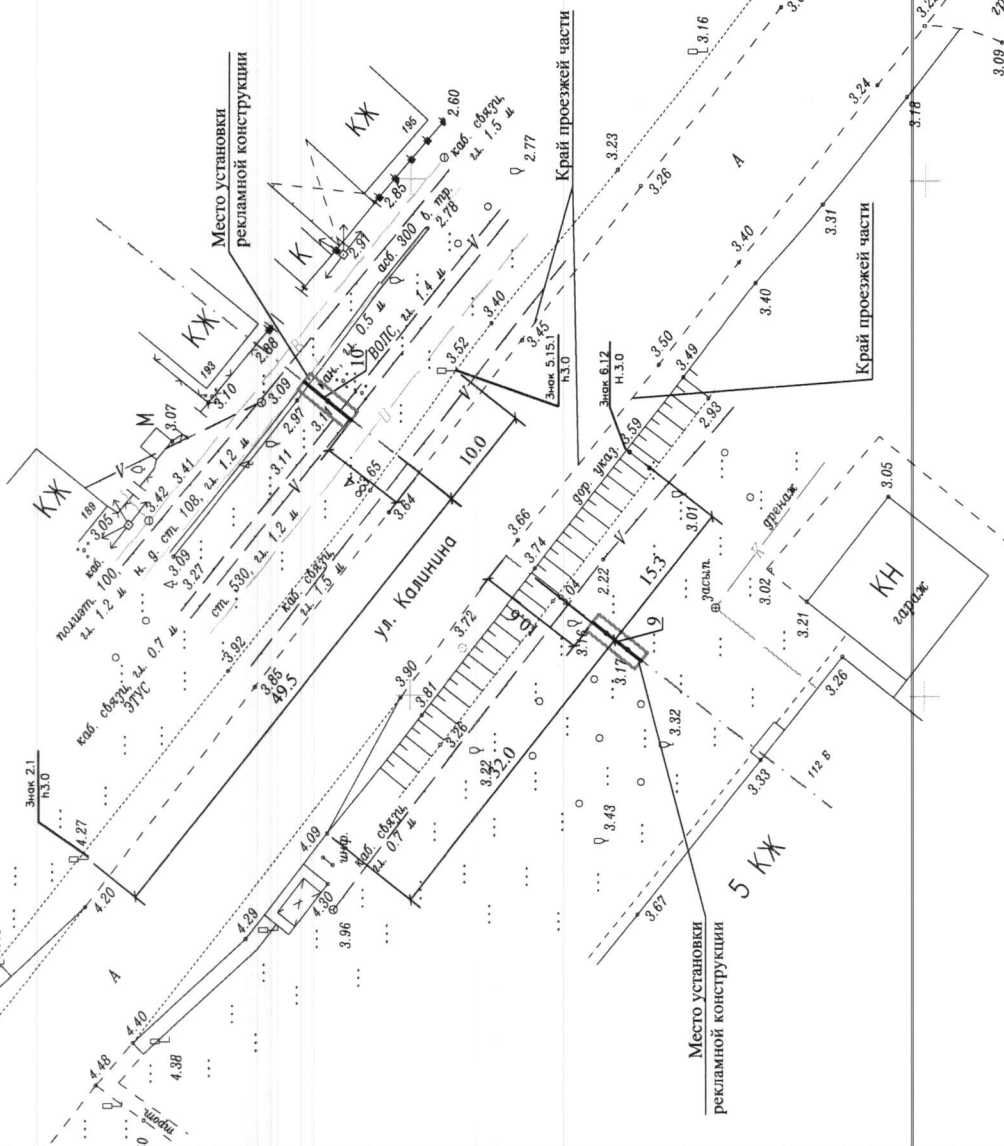
# Схема размещения рекламных конструкций в г. Темрюк, ул. Калинина, 112 Б и 193. М 1:500

Фотомонтаж места установки рекламной конструкции



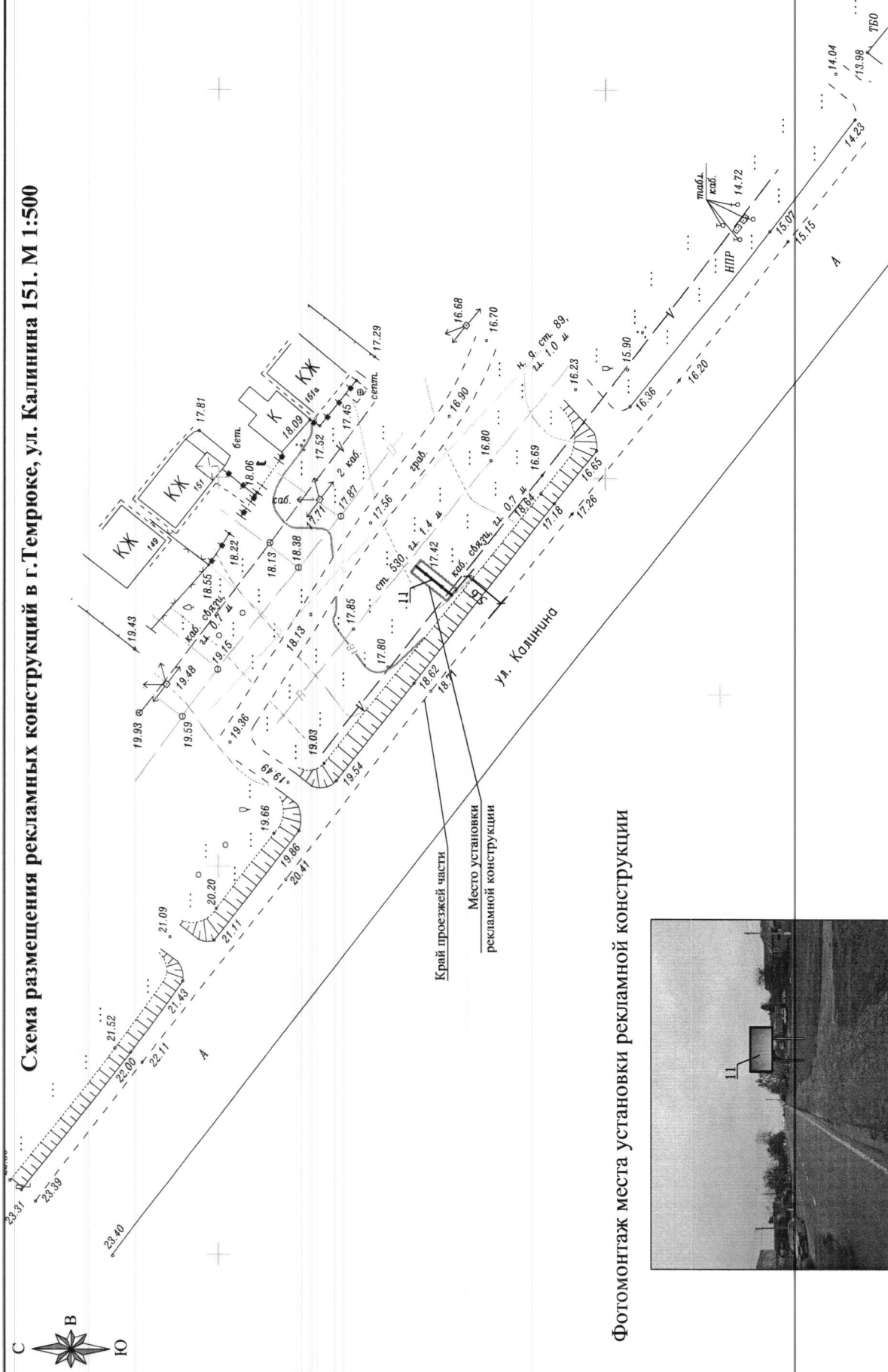
## Экспликация сооружений

Номер п/п	Наименование	Примечание
9	Рекламный щит (г. Темрюк, ул. Калинина, 112 Б)	Проект. (3х6)
10	Рекламный щит (г. Темрюк, ул. Калинина, 193)	Проект. (3х6)




18-196			
Схема размещения рекламных конструкций на территории муниципального образования Темрюкский район			
Изм.	Кол.ч.	Лист	Дата
ГАП	Лушчева	Подпись	09.18
Разработал	Курочкина	Подпись	09.18
Схема размещения рекламных конструкций на территории муниципального образования Темрюкский район		Стадия	Лист
Схема размещения рекламных конструкций в г. Темрюк, ул. Калинина, 112 Б и 193. М 1:500		П	10
МУП МО ТР "АиГ"			

# Схема размещения рекламных конструкций в г. Темрюке, ул. Калинина 151. М 1:500



Фотомонтаж места установки рекламной конструкции



## Экспликация сооружений

Номер п/п	Наименование	Примечание
11	Рекламный щит (г. Темрюк, ул. Калинина, 151)	Проект. (3х6)

Изм.	Кол. Уч. Лист	Мелок	Подпись	Дата
ГАП	Лучшева			09.18
Разработал	Курочкина			09.18

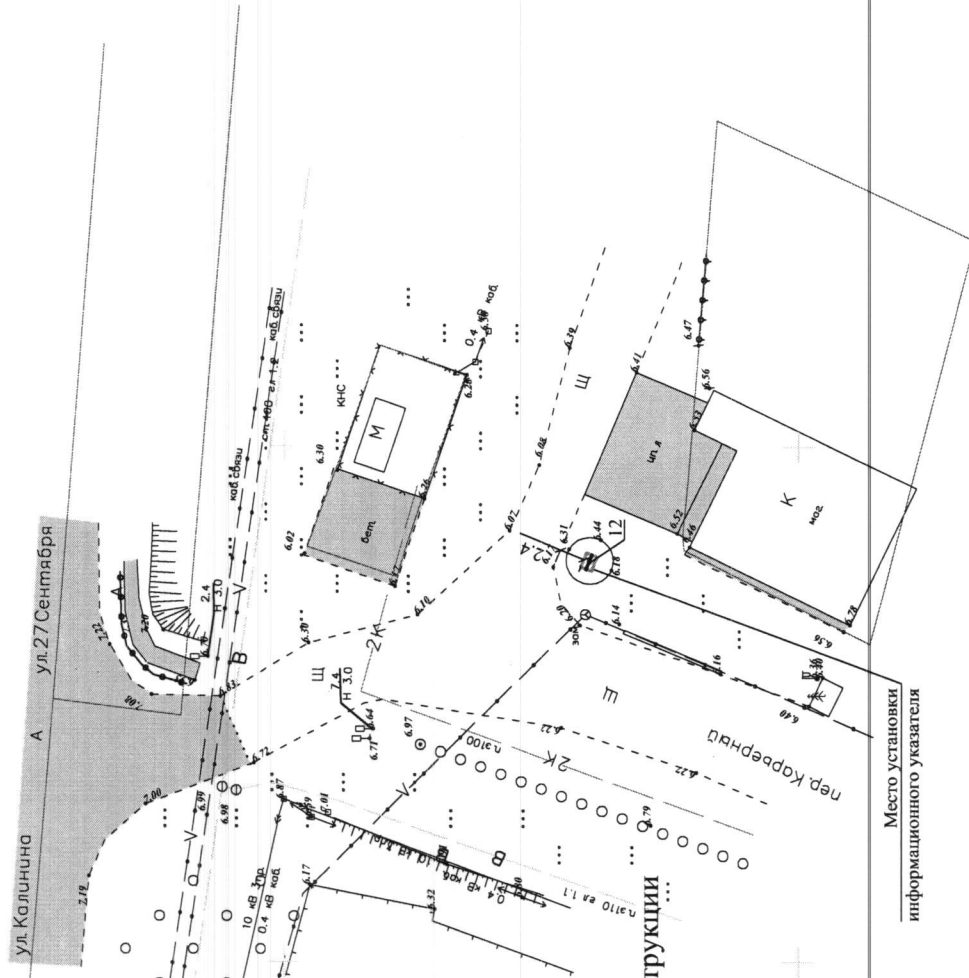
## 18-196

Схема размещения рекламных конструкций на территории муниципального образования Темрюкский район


Схема размещения рекламных конструкций на территории муниципального образования Темрюкский район	Стadia	Лист	Листов
Схема размещения рекламных конструкций в г. Темрюке, ул. Калинина, 151.	II	11	

МУП МО ТР "АиГ"  
М 1:500

**Схема размещения рекламных конструкций в г. Темрюке, ул. 27 Сентября, 8/1, район магазина "БытГазТехника". М 1:500**



Фотоомонтаж места установки рекламной конструкции



Экспликация сооружений

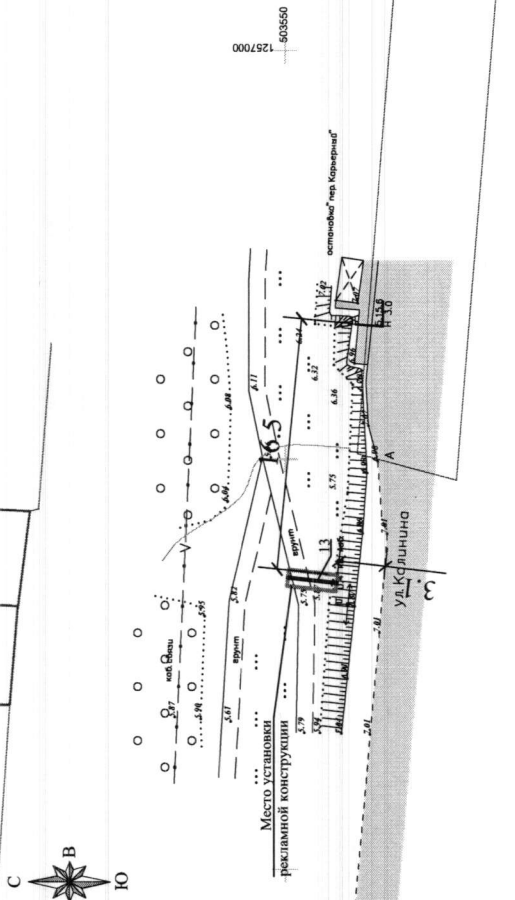
Номер п/п	Наименование	Примечание
12	Рекламный щит (г. Темрюк, ул. 27 Сентября, 8/1, район магазина "БытГазТехника")	Проект. (информационный указатель 0,8x0,5)

Изм.		Кол. Уч.	Лист	Мелок	Подпись	Дата
ГАП		Лучшева				09.18
Разработал		Куручкина				09.18
			Стадия	Лист	Листов	
			II	12		
		Схема размещения рекламных конструкций на территории муниципального образования Темрюкский район		МУП МО ТР "АиГ"		
		Схема размещения рекламных конструкций в г. Темрюке, ул. 27 Сентября, 8/1, район магазина "БытГазТехника". М 1:500				


18-196

Схема размещения рекламных конструкций на территории муниципального образования Темрюкский район

Схема размещения рекламных конструкций в г. Темрюке, ул. Калинина, 327. М 1:500



Фотомонтаж места установки рекламной конструкции



СОГЛАСОВАНО:

Филиал ПАО «Кубаньэнерго»  
Славянские электрические сети

Экспликация сооружений

Номер ш/п	Наименование	Примечание
13	Рекламный щит (г. Темрюк, ул. Калинина, 327)	Проект (Зхб)

Имя	Кол.	Лист	Масштаб	Подпись	Дата	18 - 196	
ГАП		Лушчева			09.18		Схема размещения рекламных конструкций на территории муниципального образования Темрюкский район
Разработал		Курочкина			09.18		Схема размещения рекламных конструкций в г. Темрюке, ул. Калинина, 327. М 1:500

Заместитель главы  
муниципального образования  
Темрюкский район

Р.С. Дадашев