

**АДМИНИСТРАЦИЯ МУНИЦИПАЛЬНОГО ОБРАЗОВАНИЯ
ТЕМРЮКСКИЙ РАЙОН**

ПОСТАНОВЛЕНИЕ

от 13.08.2018

№ 1070

г. Темрюк

О подготовке документации по планировке территории (проект планировки и проект межевания территории) для земельного участка с кадастровым номером 23:30:0302003:260, расположенного по адресу: Краснодарский край, Темрюкский район, пос. Пересыпь, ул. Пограничная

В соответствии с Федеральным законом от 6 октября 2003 года № 131-ФЗ «Об общих принципах организации местного самоуправления в Российской Федерации», статьями 42, 43, 45, 46 Градостроительного кодекса Российской Федерации, Уставом муниципального образования Темрюкский район, генеральным планом Ахтанизовского сельского поселения Темрюкского района, утвержденным решением XXIII сессии Совета Ахтанизовского сельского поселения Темрюкского района II созыва от 20 апреля 2011 года № 110 «Об утверждении генерального плана Ахтанизовского сельского поселения Темрюкского района» (в редакции решения XLVIII сессии Совета Ахтанизовского сельского поселения Темрюкского района VI созыва от 21 июня 2018 года № 474), правилами землепользования и застройки Ахтанизовского сельского поселения Темрюкского района, утвержденными решением XIX сессии Совета Ахтанизовского сельского поселения Темрюкского района III созыва от 31 декабря 2015 года № 105 (в редакции решения XXXIX сессии Совета муниципального образования Темрюкский район VI созыва от 24 ноября 2017 года № 371), рассмотрев заявление Оболонской Натальи Александровны и Петуховой Аллы Викторовны, зарегистрированное в администрации муниципального образования Темрюкский район под номером В-140/-7679-03.07.2018, п о с т а н о в л я ю:

1. Оболонской Наталье Александровне и Петуховой Алле Викторовне:

1) разрешить подготовку документации по планировке территории (проект планировки и проект межевания территории) для земельного участка с кадастровым номером 23:30:0302003:260, расположенного по адресу: Краснодарский край, Темрюкский район, пос. Пересыпь, ул. Пограничная, в соответствии со схемой территориального планирования муниципального образования Темрюкский район, утвержденной решением XLII сессии Совета муниципального образования Темрюкский район IV созыва от 30 марта 2007 года № 616 (в редакции решения X сессии Совета муниципального образования Темрюкский район VI созыва от 25 марта 2016 года № 100), генеральным планом Ахтанизовского сельского поселения Темрюкского района, правилами землепользования и застройки Ахтанизовского сельского поселения Темрюкского района, местными нормативами градостроительного

проектирования Ахтанизовского сельского поселения Темрюкского района Краснодарского края, утвержденными решением XXXVIII сессии Совета муниципального образования Темрюкский район VI созыва от 20 октября 2017 года № 349, с учетом границ территорий объектов культурного наследия, включенных в единый реестр объектов культурного наследия (памятников истории и культуры) народов Российской Федерации, границ территорий выявленных объектов культурного наследия, границ зон с особыми условиями использования территории (часть 10 статьи 45 Градостроительного кодекса Российской Федерации), в том числе нормативами градостроительного проектирования Краснодарского края, утвержденными приказом департамента по архитектуре и градостроительству Краснодарского края от 16 апреля 2015 года № 78, техническим заданием на подготовку проекта планировки и проекта межевания (приложение № 1), заданием на выполнение инженерно-геологических изысканий (приложение № 2), заданием на выполнение инженерно-геодезических изысканий (приложение № 3), графическим материалом, отображающим проектные границы территории с каталогом координат, указанных в местной системе (приложение № 4);

2) получить сведения информационной системы обеспечения градостроительной деятельности муниципального образования Темрюкский район в части рассматриваемого участка;

3) согласовать разработанную документацию по планировке территории (проект планировки территории и проект межевания территории) с управлением государственной охраны объектов культурного наследия Краснодарского края.

2. Управлению архитектуры и градостроительства администрации муниципального образования Темрюкский район (Турлюн) внести в информационную систему обеспечения градостроительной деятельности Ахтанизовского сельского поселения данные о разработке документации по планировке территории (проект планировки и проект межевания территории) для земельного участка с кадастровым номером 23:30:0302003:260, расположенного по адресу: Краснодарский край, Темрюкский район, пос. Пересыпь, ул. Пограничная.

3. Финансирование работ по подготовке проекта планировки осуществить за счет заявителя.

4. Отделу по взаимодействию со СМИ (Кистанова) официально опубликовать настоящее постановление в периодическом печатном издании газете Темрюкского района «Тамань» и официально опубликовать (разместить) на официальном сайте муниципального образования Темрюкский район в информационно-телекоммуникационной сети «Интернет».

5. Контроль за выполнением настоящего постановления возложить на заместителя главы муниципального образования Темрюкский район Е.П. Пронько.

6. Постановление вступает в силу со дня после его подписания.

Глава муниципального образования
Темрюкский район



Ф.В. Бабенков

ПРИЛОЖЕНИЕ № 1
к постановлению администрации
муниципального образования
Темрюкский район
от 13.08.2018 № 1070

ТЕХНИЧЕСКОЕ ЗАДАНИЕ
на подготовку проекта планировки и проекта межевания

№ п/п	Перечень основных данных	Содержание основных данных и требований к выполнению работ
1	2	3
1	Основания для разработки	1.1. Статья 8 Градостроительного кодекса РФ 1.2. Пункт 1 статьи 45 Градостроительного кодекса РФ 1.3. Пункт 1 статьи 46 Градостроительного кодекса РФ 1.4. Часть 2 статьи 6 Федерального закона от 22.12.2004г. №191-ФЗ «О введении в действие Градостроительного кодекса РФ»
2	Заказчик	Оболонская Н.А. Петухова А.В.
3	Исполнитель	МУП МО ТР «Архитектура и градостроительство»
4	Источник финансирования	За счет средств Заказчика, без последующей компенсации из средств бюджета города, района и т.д.
5	Цели и задачи проекта	5.1. Цель: - выделение объекта планировочной структуры; - установление границ земельного участка; - установление границ территории общего пользования; - установление границ зон планируемого размещения объектов капитального строительства; - определение местоположения границ образуемого и изменяемого земельного участка; - установление, изменение, отмена красных линий. 5.2. Задачи: - сформировать земельный участок; - установить границы территории общего пользования; - установить границы зон планируемого размещения объектов капитального строительства; - определить местоположение границ образуемого и изменяемого земельного участка; - установить красные линии.
6	Технико-экономические показатели проектируемой территории	Общая площадь проектируемой территории для размещения объектов общественно-делового назначения – 2038,0 кв.м
7	Нормативная правовая и методическая база	7.1. Статья 8 Градостроительного кодекса РФ; 7.2. Федеральный закон от 29.12.2004 № 191-ФЗ «О введении в действие Градостроительного кодекса РФ (в ред. От 28.12.2016г.); 7.3. Земельный кодекс РФ; 7.4. Федеральный закон от 29.12.2004 № 191-ФЗ «О введении в действие Земельный кодекс РФ (в ред. От 01.01.2017г.); 7.5. Федеральный закон «О введении в действие Жилищного кодекса РФ» от 29.12.2004 № 189 – ФЗ (в ред. От 22.02.2017г.) 7.6. Федеральный закон «Об объектах культурного наследия (памятниках истории и культуры) народов РФ от 25.06.2002 № 73-ФЗ (в ред. от 07.03.2017г.); 7.7. Постановление правительства РФ от 09.06.2006 № 363 «Об информационном обеспечении градостроительной деятельности» (в ред. от 01.12.2016 г.); 7.8. Постановление правительства РФ от 15.02.2011 №77 «О порядке подготовки документации по планировке территории, осуществляемой по решению уполномоченного федерального органа исполнительной власти»; 7.9. Закон Краснодарского края от 23 июля 2015 г. № 3223-КЗ «Об объектах культурного наследия (памятниках истории и культуры) народов Российской Федерации, расположенных на территории


		Краснодарского края» (в ред. от 03.03.2017 г.); 7.10. Закон Краснодарского края от 21 июля 2008 г. № 1540-КЗ «Градостроительный кодекс Краснодарского края» (принят ЗСКК 16.07.2008 г.); 7.11. Приказ департамента по архитектуре и градостроительству Краснодарского края от 16.04.2015 г. № 78 «Об утверждении нормативов градостроительного проектирования Краснодарского края»; 7.12. СП 42.13330.2016 Градостроительство. Планировка и застройка городских и сельских поселений.
8	Базовая градостроительная документация	8.1. Документы территориального планирования субъектов РФ. 8.2. Генеральный план Ахтанизовского сельского поселения Темрюкского района Краснодарского края, утвержденного решением Совета Ахтанизовского сельского поселения №1304 от 18.07.2017г. 8.3. Правила землепользования и застройки Ахтанизовского сельского поселения Темрюкского района Краснодарского края применительно ко всей территории, утвержденные решением Совета Ахтанизовского сельского поселения Темрюкского района
9	Территория проектирования	Проектируемая территория расположена в границах пос. Пересыпь на территории общественно-делового назначения. Площадь проектируемой территории составляет 2038,0 кв.м.
10	Исходные материалы	Документацию разрабатывать на основании: - документов, указанных в п. 8 технического задания; - сведений ИСОГД Ахтанизовского сельского поселения Темрюкского района; - топографической съемки, результатов инженерно-геологических изысканий, результатов археологических исследований.
11	Состав и содержание работы	Состав документации определяется статьей 42 и 43 Градостроительного кодекса РФ, СНиП 11-04-2003, СП 42.13330.2016.
12	Состав проектных материалов, передаваемых заказчику	Заказчику передаются следующие материалы: - пояснительная записка с графическими материалами – 2 экз. - электронная версия проекта в формате pdf. – 1 экз
13	Сроки выполнения проекта	Согласно договору и календарному плану. При условии своевременного финансирования и предоставления исходных материалов.

Заказчик:


Оболонская Н.А.

Петухова А.В.

Исполнитель:

Директор МУП МО ТР «А и Г»

А.А. Мартынюк

Заместитель главы
муниципального образования
Темрюкский район


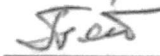

Е.П. Пронько

ПРИЛОЖЕНИЕ № 2
к постановлению администрации
муниципального образования
Темрюкский район
от 13.08.2018 № 1070


ЗАДАНИЕ
на выполнение инженерно-геологических изысканий

№ п/п	Перечень основных данных	Содержание основных данных и требований к выполнению работ
1	2	3
1	Основания для разработки	Документация по планировке территории (Проект планировки территории и проект межевания территории на земельный участок с кадастровым номером 23:30:0302003:260, расположенный по адресу: Краснодарский край, Темрюкский район, пос. Пересыпь, ул. Пограничная).
2	Стадия проектирования	Разработка проекта планировки и проекта межевания
3	Стадия изыскания	«П»
4	Адрес объекта	Краснодарский край, Темрюкский район, пос. Пересыпь, ул. Пограничная, кадастровый номер 23:30:0302003:260
5	Заказчик	Оболонская Н.А. Петухова А.В.
6	Источник финансирования	За счет средств Заказчика
7	Виды и объемы работ Площадь	В соответствии с требованиями СП 47.13330.2016, СП 11-105-97 (1-3 части). Площадь составляет 2038,0 кв.м.
8	Характеристика участка работ (застроенность, характеристика застройки, рельеф, заболоченность, наличие подземных коммуникаций)	Объекты капитального строительства - отсутствуют. Рельеф участка относительно ровный. Абсолютные отметки колеблются в пределах 10,14 – 11,93 м. По участку проходят: кабель связи ВОЛС и сети напорной канализации.
9	Состав проектных материалов, передаваемых заказчику	1. Технический отчет по инженерно-геологическим изысканиям - 3 экз; 2. CD диск – 1 экз.

Заказчик:


Оболонская Н.А.

Петухова А.В.

Исполнитель:

Директор МУП МО ТР «А и Г»

А.А. Мартынюк

Заместитель главы
муниципального образования
Темрюкский район

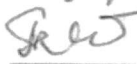

Е.П. Пронько

ПРИЛОЖЕНИЕ № 3
к постановлению администрации
муниципального образования
Темрюкский район
от 13.08.2018 № 1070


ЗАДАНИЕ
на выполнение инженерно-геодезических изысканий

№ п/п	Перечень основных данных	Содержание основных данных и требований к выполнению работ
1	2	3
1	Основания для разработки	Документация по планировке территории (Проект планировки территории и проект межевания территории на земельный участок с кадастровым номером 23:30:0302003:260, расположенный по адресу: Краснодарский край, Темрюкский район, пос. Пересыпь, ул. Пограничная).
2	Стадия проектирования	Разработка проекта планировки и проекта межевания
3	Стадия изыскания	Инженерно-геодезические изыскания
4	Адрес объекта:	Краснодарский край, Темрюкский район, пос. Пересыпь, ул. Пограничная, кадастровый номер 23:30:0302003:260
3	Стадия изыскания	Инженерно-геодезические изыскания
5	Заказчик	Оболонская Н.А. Петухова А.В.
6	Источник финансирования	За счет средств Заказчика
7	Виды и объемы работ подлежащие выполнению: (площадь съемки, масштаб, сечение рельефа, изыскание и длины, трасса по видам коммуникаций, съемка городских автодорог, техническое нивелирование, обследование подземных и надземных коммуникаций)	Площадь: 2038,0 кв.м. Масштаб 1:1000
8	Характеристика участка работ (застроенность, характеристика застройки, рельеф, заболоченность, наличие подземных коммуникаций)	Объекты капитального строительства - отсутствуют. Рельеф участка относительно ровный. Абсолютные отметки колеблются в пределах 10,14 – 11,93 м. По участку проходят: кабель связи ВОЛС и сети напорной канализации.
9	Топографо-геодезические работы выполняются	Система координат: МСК 23 Система высот: Балтийская
10	Требования к точности измерений	Согласно требованиям «Инструкции по развитию съемочного обоснования и съемке ситуации рельефа с применением глобальных навигационных спутниковых систем ГЛОНАСС и GPS» ГКИНП (ОНТА)-02-262-02.
11	Состав проектных материалов, передаваемых заказчику	1. Технический отчет по инженерно-геодезическим изысканиям - 1 экз; 2. Топографический план М 1:1000 (М1:500) – 2 экз. 3. CD диск (М 1:1000 в формате dwg.) – 1 экз.

Заказчик:


Оболонская Н.А.

Петухова А.В.

Исполнитель:

Директор МУП МО ТР «А и Г»

А.А. Мартынов

Заместитель главы
муниципального образования
Темрюкский район

 Е.П. Пронько

