

АДМИНИСТРАЦИЯ МУНИЦИПАЛЬНОГО ОБРАЗОВАНИЯ
ТЕМРЮКСКИЙ РАЙОН

ПОСТАНОВЛЕНИЕ

от 09.11.2017

№ 1785

г. Темрюк

Об утверждении проекта планировки территории, совмещенного с проектом межевания территории, расположенной в кадастровом квартале 23:30:0301003 по адресу: Темрюкский район, ст-ца Ахтанизовская

На основании Федерального закона от 6 октября 2003 года № 131-ФЗ «Об общих принципах организации местного самоуправления в Российской Федерации», статей 42, 43, 45, 46 Градостроительного кодекса Российской Федерации, Устава муниципального образования Темрюкский район, рассмотрев заключение о результатах публичных слушаний от 10 октября 2017 года, п о с т а н о в л я ю:

1. Утвердить проект планировки территории, совмещенного с проектом межевания территории, расположенной в кадастровом квартале 23:30:0301003 по адресу: Темрюкский район, ст-ца Ахтанизовская» (приложения № 1-3).

2. Отделу по взаимодействию со СМИ (Кистанова) официально разместить (опубликовать) настоящее постановление на официальном сайте муниципального образования Темрюкский район в информационно-телекоммуникационной сети «Интернет».

3. Контроль за выполнением настоящего постановления возложить на заместителя главы муниципального образования Темрюкский район Е.П. Пронько.

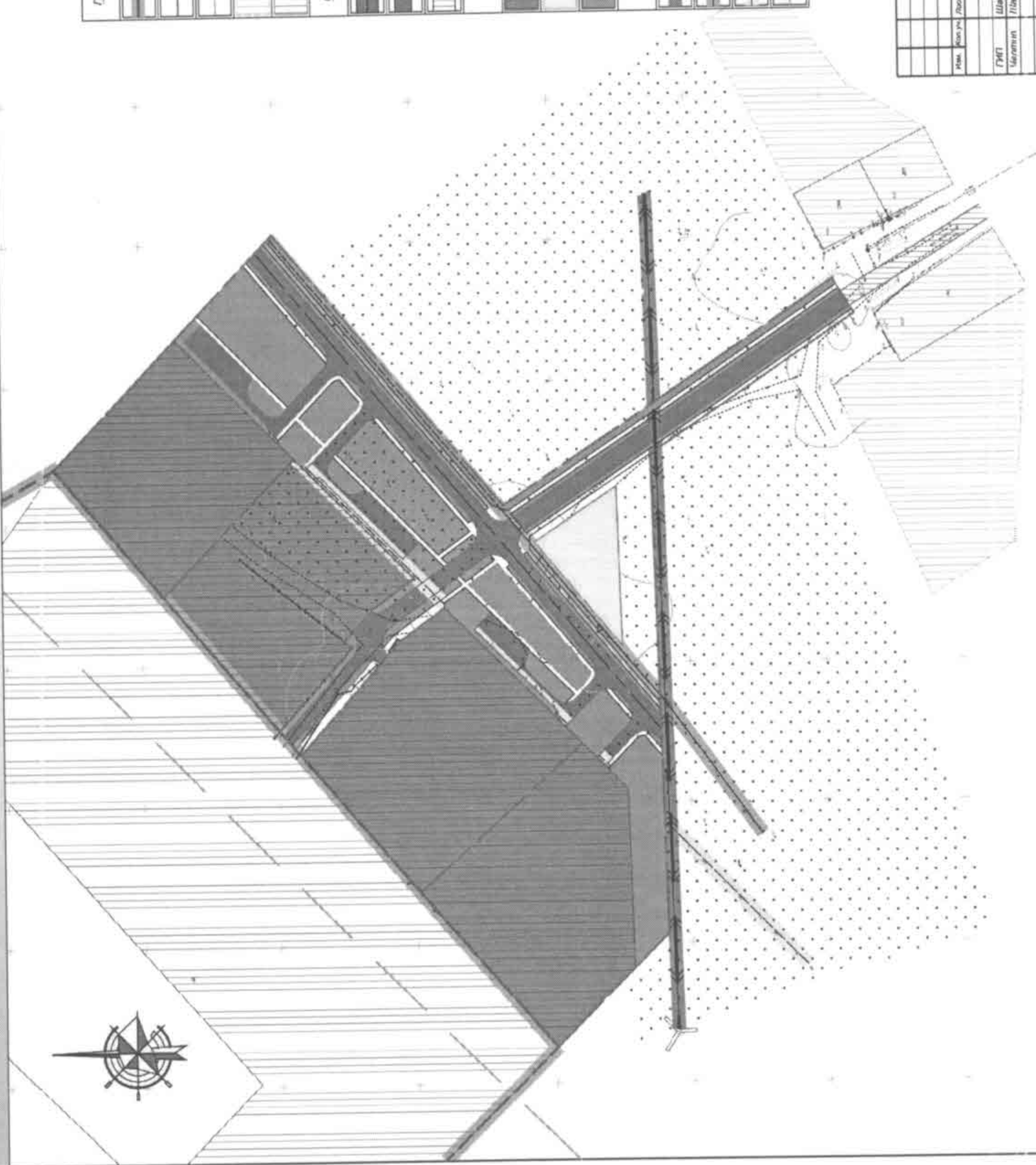
4. Постановление вступает в силу на следующий день после его официального опубликования.

Глава муниципального образования
Темрюкский район



Ф.В. Бабенков

ЧЕРТЕЖ ПЛАНИРОВКИ ТЕРРИТОРИИ, ОТОБРАЖАЮЩИЙ КРАСНЫЕ ЛИНИИ, ГРАНИЦЫ СУЩЕСТВУЮЩИХ И ПЛАНИРУЕМЫХ ЭЛЕМЕНТОВ ПЛАНИРОВОЧНОЙ СТРУКТУРЫ, ГРАНИЦЫ ЗОН ПЛАНИРУЕМОГО РАЗМЕЩЕНИЯ ОБЪЕКТОВ КАПИТАЛЬНОГО СТРОИТЕЛЬСТВА М 1 : 1000



УСЛОВНЫЕ ОБОЗНАЧЕНИЯ

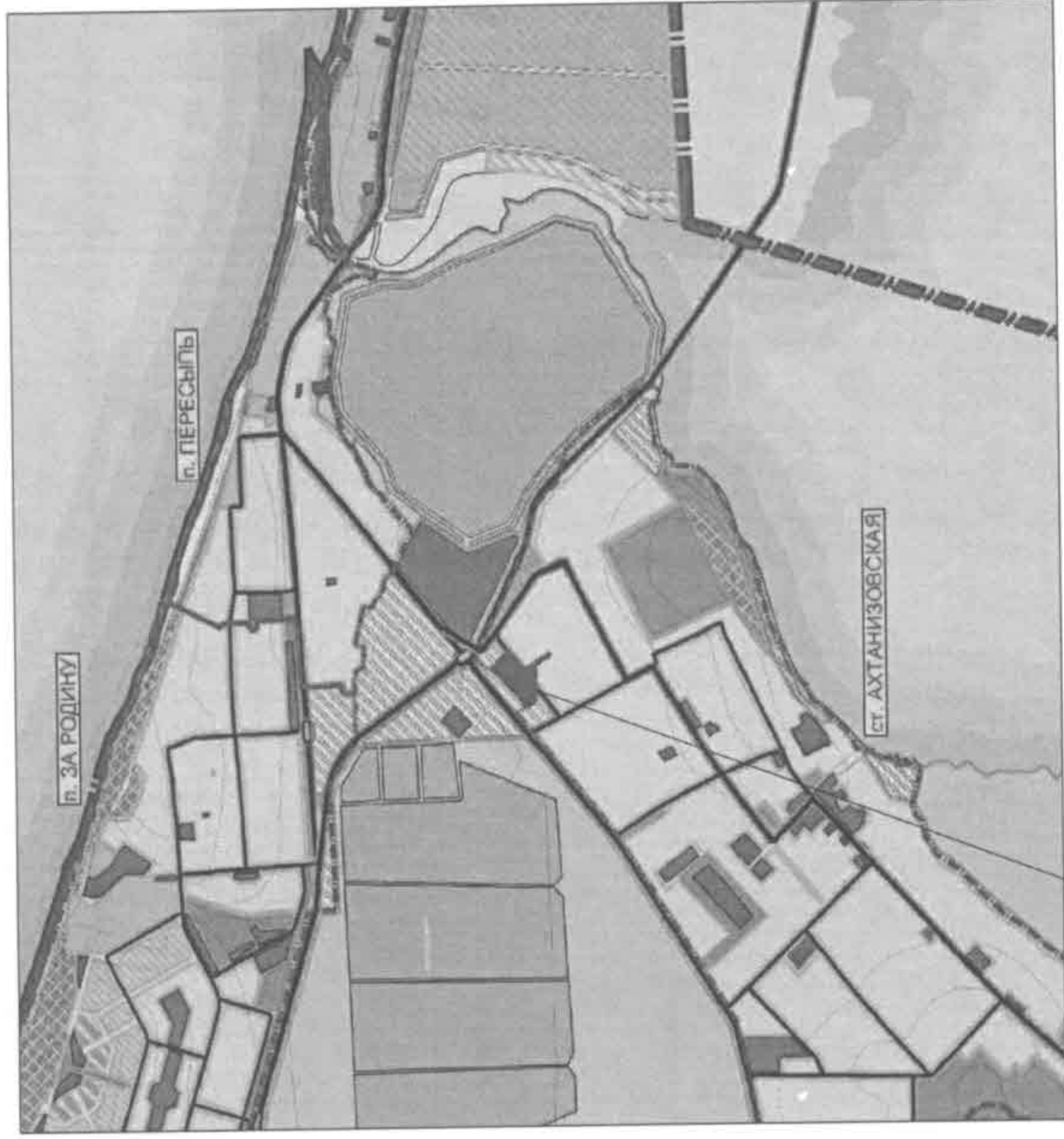
ГРАНИЦЫ:	
	Граница населенного пункта
	Граница проектируемой территории
	Красные линии
	Граница существующих элементов планировочной структуры (жилая зона)
	Граница существующих элементов планировочной структуры (вне обслуживаемой и будущей территории при транспортном коридоре и улицах)
ОБЪЕКТЫ ТРАНСПОРТНОЙ ИНФРАСТРУКТУРЫ:	
	Основные улицы (проект.)
	Вспомогательные улицы, автомобильные подъезды, автодорожки (проект.)
	Вспомогательные улицы (сущ.)
ТЕРРИТОРИИ:	
	Зона обслуживания и деловой активности при транспортных коридорах и улицах
	Зона застройки индивидуальными, малоэтажными жилыми домами
	Озеленение общесоюзного назначения (проект.)
ОБЪЕКТЫ ИНЖЕНЕРНОЙ ИНФРАСТРУКТУРЫ:	
	Высоковольтная линия электропередачи 35 кВ (сущ.)
	Линия электропередачи 380 В (сущ.)
	Кабель связи (сущ.)
	Водовод (сущ.)

17 - 18 - ПП			
Проект планировки территории, совмещенный с проектом инженерной инфраструктуры, расположенной в административном квартале № 23.30.0301003 по адресу: Темрюкский район, ст-ца Атаманское			
Масштаб	Лист	Лист	Лист
1:1000	1	1	1
Проект планировки			ССС "Глобалвис"
Чертеж планировки территории			ССС "Глобалвис"
М 1 : 1000			

Заместитель главы
муниципального образования
Темрюкский район

Е.П. Пронько

СХЕМА РАСПОЛОЖЕНИЯ ЭЛЕМЕНТА ПЛАНИРОВОЧНОЙ СТРУКТУРЫ В СИСТЕМЕ
АХТАНИЗОВСКОГО СЕЛЬСКОГО ПОСЕЛЕНИЯ ТЕМРЮКСКОГО РАЙОНА



- УСЛОВЬЕ ОБЪЕКТОВ А-С ИЯ
- Границы:**
 - Граница сельского поселения
 - Граница населенного пункта
- Территории:**
- Существующая территория жилой застройки
 - Проектируемая территория жилой застройки
 - Резерв развития населенных пунктов
 - Существующая территория общественно-делового назначения
 - Проектируемая территория общественно-делового назначения
 - Территория существующих медицинских учреждений
 - Территория существующих детских садов и школ
 - Территория проектируемых детских садов и школ
 - Озеленение общего пользования
 - Зона рекреационного назначения
 - Территория существующих курортно-рекреационных объектов
 - Территория проектируемых курортно-рекреационных объектов
 - Резерв территории под курортно-рекреационные объекты
 - Территория пляжей
 - Зона многофункционального назначения
 - Территория существующих промисловых объектов
 - Территория проектируемых промисловых объектов
 - Резерв территории под промисловые объекты
 - Территория проектируемого песчаного карьера
 - Сельскохозяйственные угодья
 - Кладбище
 - Резерв территории под развитие кладбища
 - Зона возможного размещения многоэтажных домов

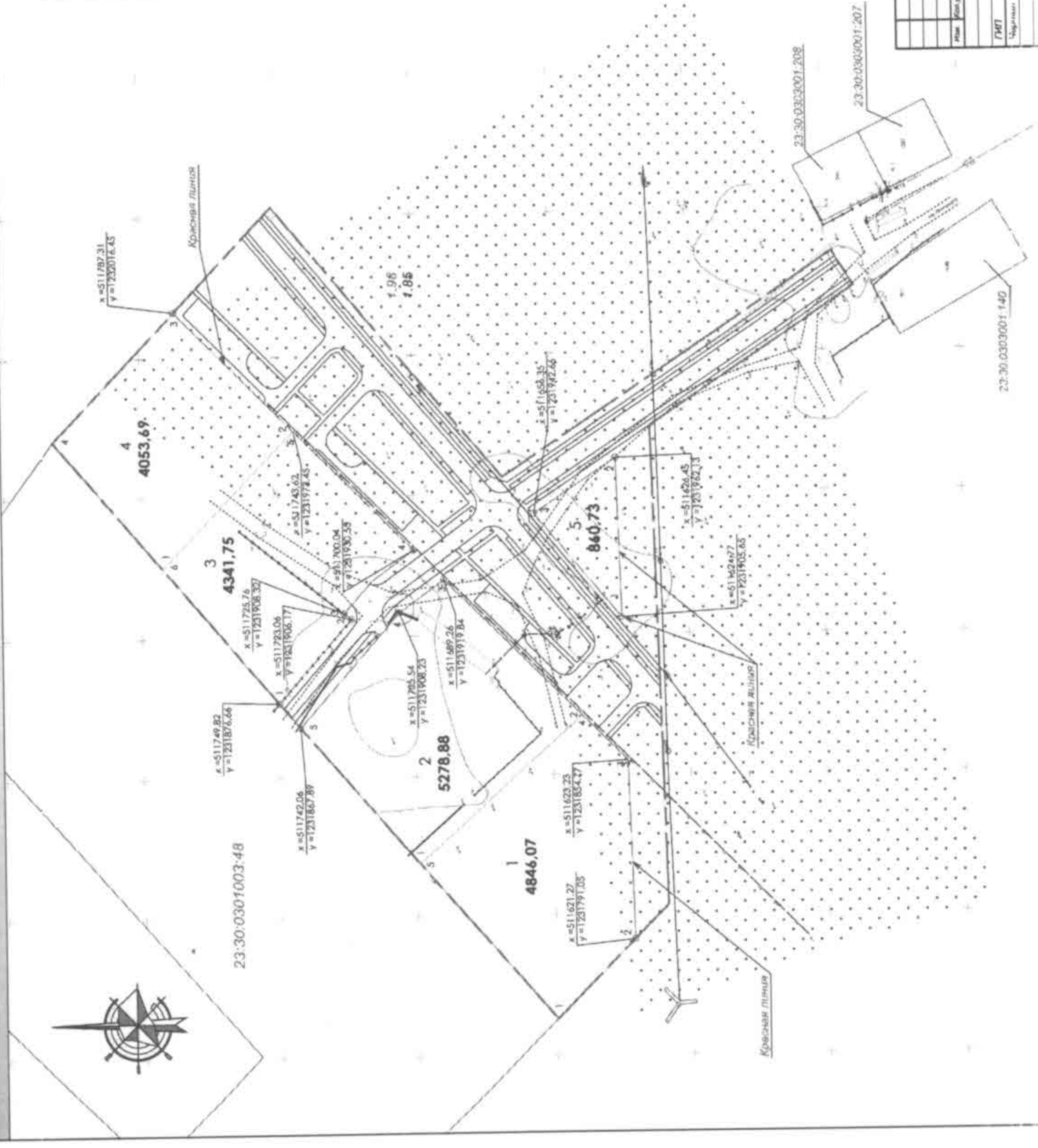
		17 - 18 - ПП		
№	Наименование	Дата	Масштаб	Листы
	Проект планировки территории, совмещенный с проектом инженерной планировки, расположенной в границах территории 23.30-030-003 по адресу: Темрюкский район, станица Ахтанизовская	06.17		1
	Проект планировки		ПП-2	1
	Схема расположения земельных участков, находящихся в собственности муниципального образования Темрюкский район	06.17		1
	ООО "ТЭМРЮКС"			

Границы проекта планировки (элементы планировочной структуры)

Заместитель главы
муниципального образования
Темрюкский район

[Handwritten signature]
Е.П. Пронько

ЧЕРТЕЖ МЕЖЕВАНИЯ ТЕРРИТОРИИ М 1 : 1000

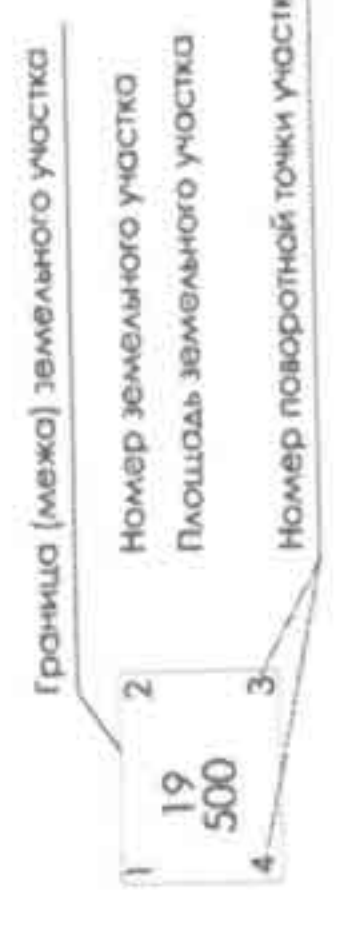


УСЛОВНЫЕ ОБОЗНАЧЕНИЯ

	Граница проектируемой территории
	Границы формируемых земельных участков
	Красные линии
	Границы земельных участков, поставленных на кадастровый учет

Координаты границ земельных участков

№ участка	Объемные данные	Координаты		Вид, категория земель
		X	Y	
1	ЗОНА ОА-4	1	511650.27	1231762.55
		2	511621.27	1231791.05
		3	511623.23	1231854.77
		4	511639.67	1231871.04
		5	511699.03	1231818.87
2	ЗОНА ОА-4	1	511699.03	1231818.87
		2	511639.67	1231871.04
		3	511689.26	1231919.84
		4	511705.54	1231908.23
		5	511742.06	1231867.89
3	ЗОНА ОА-4	1	511742.06	1231867.89
		2	511723.05	1231906.17
		3	511725.76	1231908.32
		4	511700.04	1231930.55
		5	511743.62	1231973.45
4	ЗОНА ОА-4	1	511792.26	1231924.89
		2	511792.26	1231924.89
		3	511743.62	1231973.45
		4	511787.31	1232016.45
		5	511832.38	1231970.54
5	ЗОНА ОА-4	1	511624.77	1231905.65
		2	511626.45	1231962.13
		3	511656.35	1231942.66



1. Проект межевания выполнен в системе координат МСК-23.

17 - 18 - ПП			
Имя	Фамилия	Дата	Подпись
И.П.Т.	Шелепов	08.17	
И.П.Т.	Шелепов	08.17	
Проект планировки			
Проект межевания			
ООО "Газовик"			

Заместитель главы
муниципального образования
Темрюкский район

Е.П. Пронько