

АДМИНИСТРАЦИЯ МУНИЦИПАЛЬНОГО ОБРАЗОВАНИЯ  
ТЕМРЮКСКИЙ РАЙОН

ПОСТАНОВЛЕНИЕ

от 09.02.2017

№ 189

г. Темрюк

**Об утверждении проекта планировки с проектом межевания территории для линейного объекта: «Распределительный газопровод низкого давления по ул. Ленина от ул. Краснофлотской до ул. Виноградской в пос. Кучугуры Темрюкского района Краснодарского края»**

На основании Федерального закона от 6 октября 2003 года № 131-ФЗ «Об общих принципах организации местного самоуправления в Российской Федерации», статей 42, 43, 45, 46 Градостроительного кодекса Российской Федерации, Устава муниципального образования Темрюкский район, рассмотрев заключение о результатах публичных слушаний от 23 января 2017 года, п о с т а н о в л я ю:

1. Утвердить проект планировки с проектом межевания территории для линейного объекта: «Распределительный газопровод низкого давления по ул. Ленина от ул. Краснофлотской до ул. Виноградской в пос. Кучугуры Темрюкского района Краснодарского края» (приложение № 1-3).

2. Отделу по взаимодействию со СМИ (Кистанова) официально разместить (опубликовать) настоящее постановление на официальном сайте муниципального образования Темрюкский район в информационно-телекоммуникационной сети «Интернет».

3. Контроль за выполнением настоящего постановления возложить на заместителя главы муниципального образования Темрюкский район Д.А. Сиенко.

4. Постановление вступает в силу на следующий день после его официального опубликования.

Глава муниципального образования  
Темрюкский район



Ф.В. Бабенков

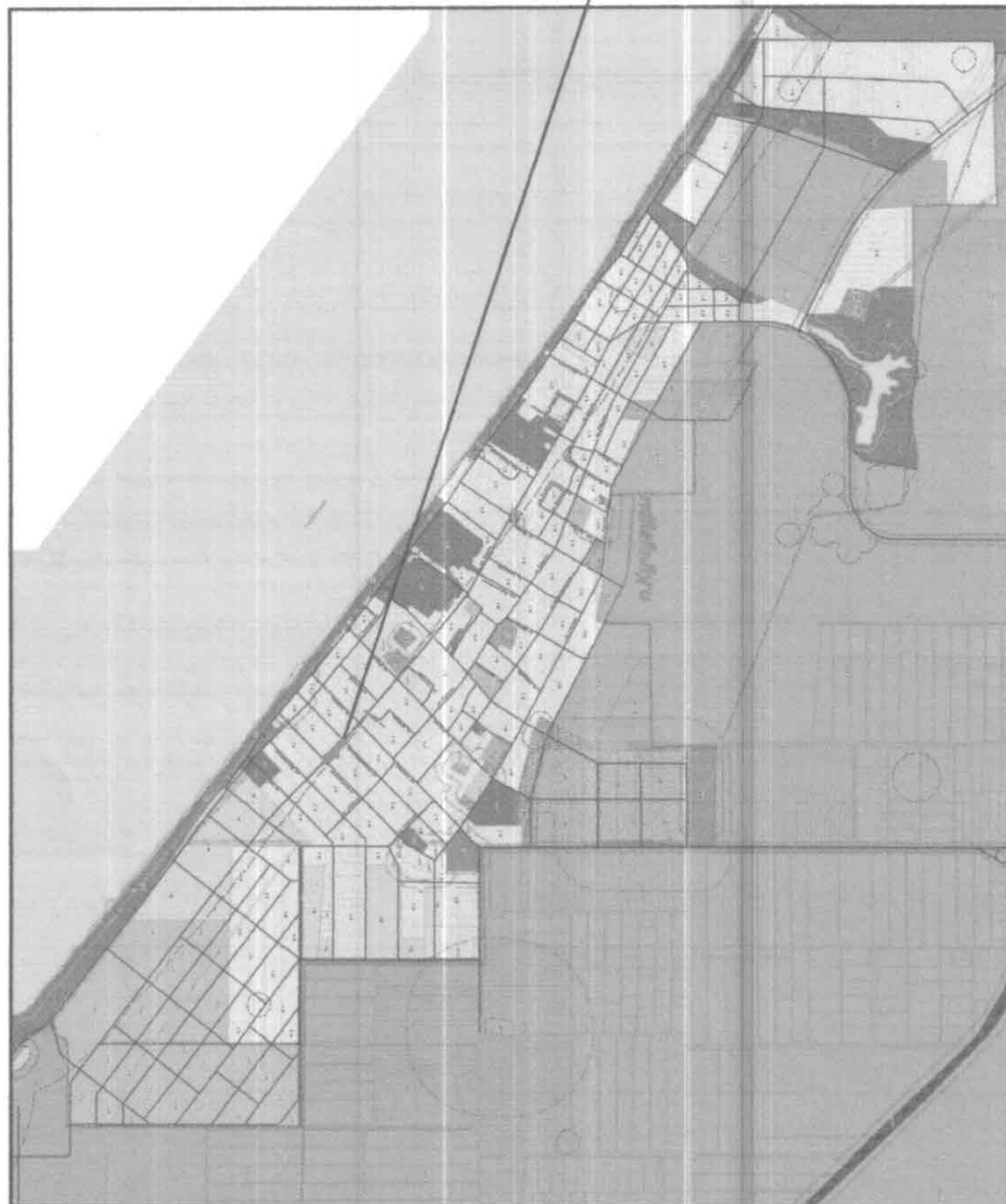


ПРИЛОЖЕНИЕ № 1

к постановлению администрации  
муниципального образования  
Темрюкский район

от 09.08.2017 № 189

Схема расположения элемента планировочной структуры.



ППМ-02.2016-01									
Изм.	Лист	Изданы	Дата	Стадия	Лист	Листов			
	Семикова			Проект планировки с проектом неждевания территории	ПП	1			
Разработал	Перелович								
Н. контр.	Милова								
				Схема расположения элемента планировочной структуры.		ООО "Газпроект"			

Проект планировки с проектом неждевания территории для линейного объекта "Распределительной газопровод низкого давления по ул. Ленина от ул. Краснофлотской до ул. Вильгельмовой в пос. Кучукари Темрюкского района Краснодарского края"

Заместитель главы  
муниципального образования  
Темрюкский район

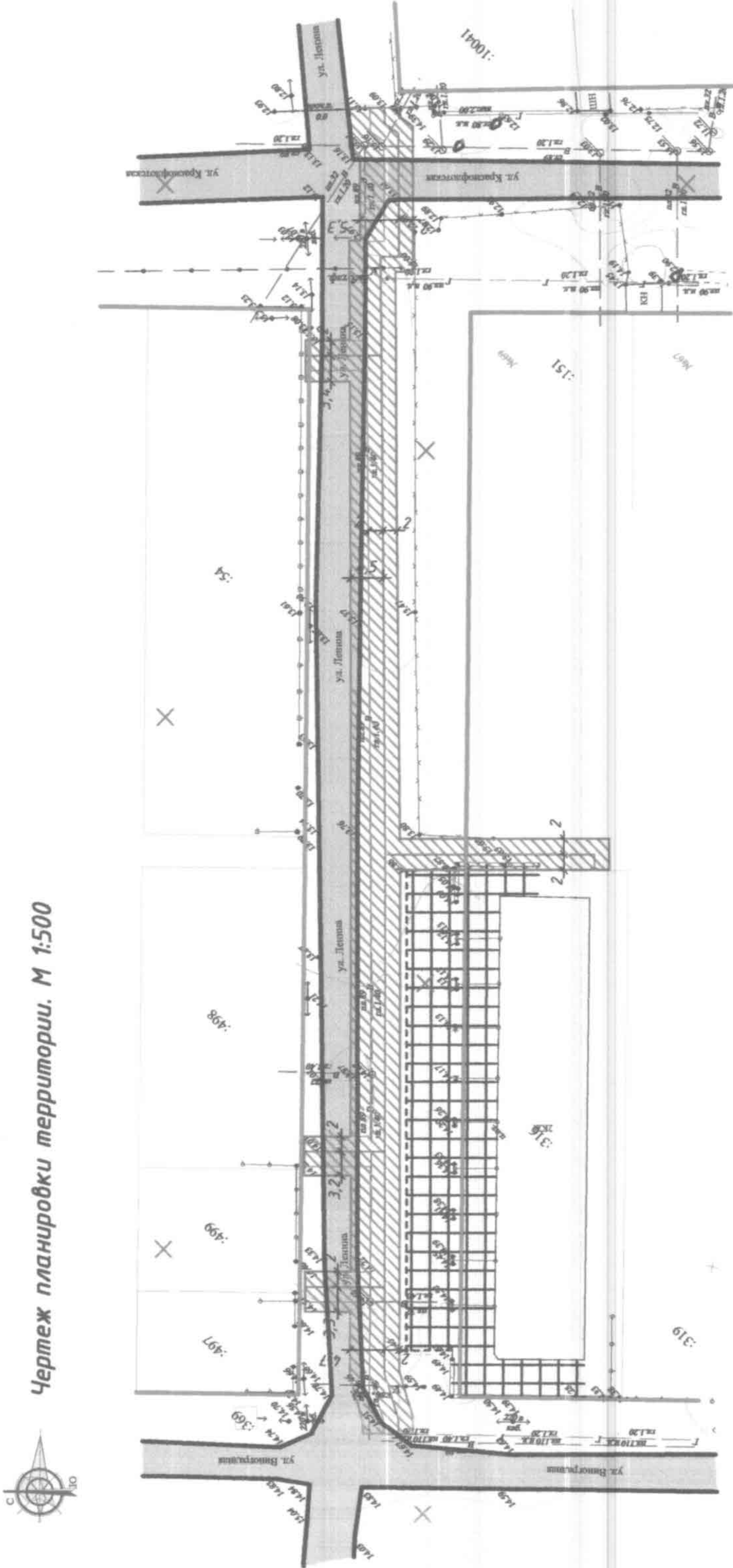
Д.А. Сиенко



ПРИЛОЖЕНИЕ № 2

к постановлению администрации  
муниципального образования  
Темрюкский район  
от 09.08.2017 № 289

Чертеж планировки территории. М 1:500



Основные технико-экономические показатели

№ п/п	Наименование	Показатели
	Площадь проектируемой территории в том числе территории:	0,139 Га
1	- Протяженность газопровода	0,257 км
2	- Площадь участка для строительства газопровода	0,139 Га

Условные обозначения:

- [Symbol] Граница участков поставленных на кадастровый учет
- [Symbol] Дорога (существующая)
- [Symbol] Граница охранной зоны проектируемого газопровода низкого давления (2 метра от оси с каждой стороны)
- [Symbol] Водопровод (существующий)
- [Symbol] Граница отвода земельного участка под проектируемый газопровод
- [Symbol] Кабель связи (существующий)
- [Symbol] Капительные строения (существующие)
- [Symbol] Проектируемый газопровод
- [Symbol] Кабель связи (существующий)
- [Symbol] Существующий газопровод
- [Symbol] Красные линии
- [Symbol] Электричество (существующее)

ЛПМ-02.2016-01

Изм.	Лист	Подпись	Дата	Исполнитель	Лист	Листов
	1			Инженер	1	1
				Н. контр.		
				Проект планировки с проектом межевания территории		000 "Газпроект"
				Чертеж планировки территории. М 1:500		

Проект планировки с проектом межевания территории для линейного объекта "Распределительный газопровод низкого давления по ул. Липовая от ул. Крапивинской до ул. Виноградной в поселке Темрюкского района Краснодарского края"

Заместитель главы  
муниципального образования  
Темрюкский район



Д.А. Сиенко

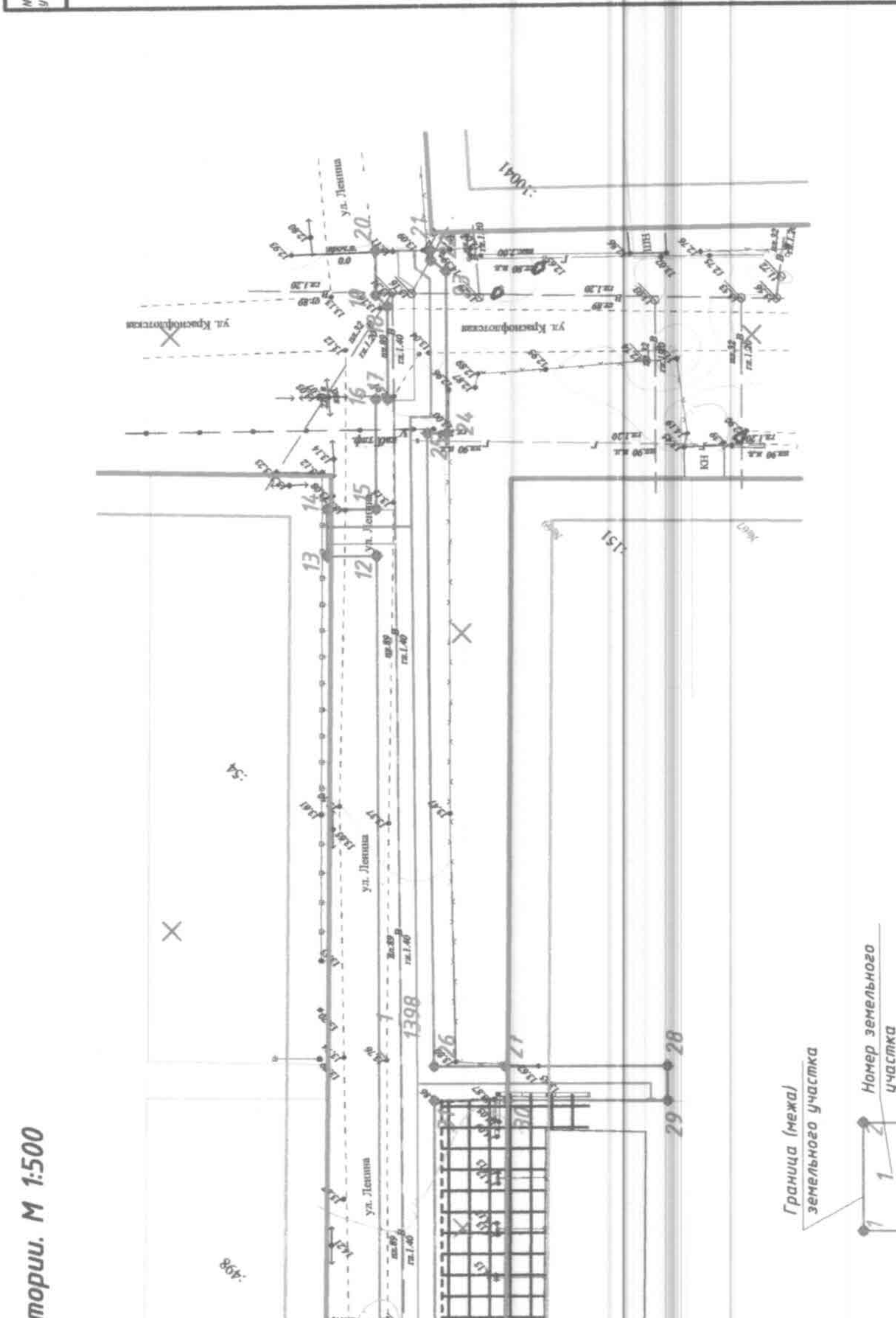
Инд. № подл. Подпись и дата. Взам. инд. №



ПРИЛОЖЕНИЕ № 3

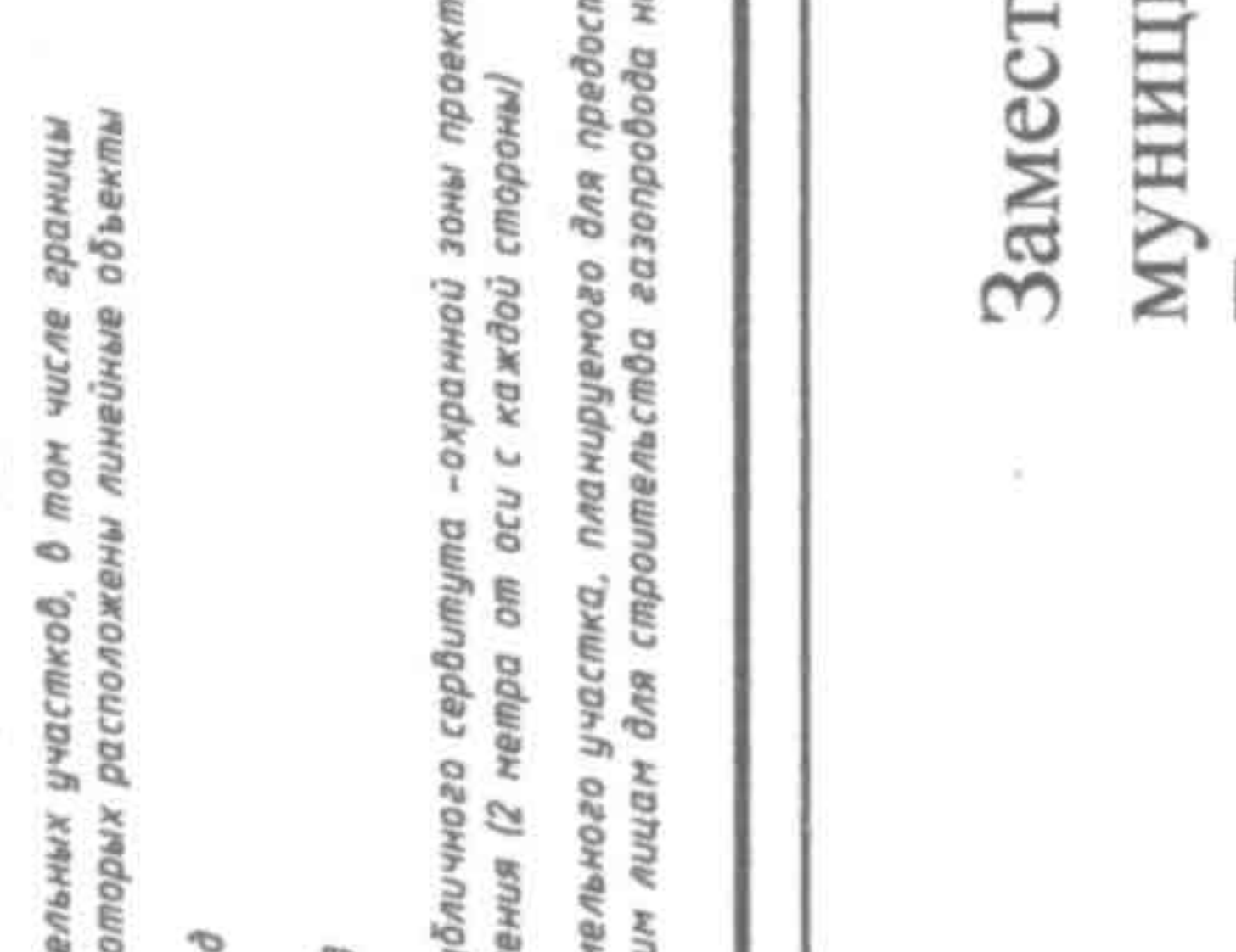
к постановлению администрации  
муниципального образования  
Темрюкский район  
от 09.04.2017 № 189

Чертеж межевания территории. М 1:500



**Условные обозначения:**

	Красные линии
	Линии отступа от красных линий в целях определения места допустимого размещения зданий, строений, сооружений
	Границы застроенных земельных участков, в том числе границы земельных участков, на которых расположены линейные объекты
	Проектируемый газопровод
	Существующий газопровод
	Границы зоны действия публичного сервитута - охранный зоны проектируемого газопровода низкого давления (2 метра от оси с каждой стороны)
	Граница формируемого земельного участка, планируемого для предоставления физическим или юридическим лицам для строительства газопровода низкого давления



- 1) Границы земельных участков, предназначенных для размещения объектов капитального строительства федерального, регионального или местного значения - не предусматриваются.
- 2) Границы территории объектов культурного наследия - смотри лист ППМ - 4.
- 3) Границы зон с особыми условиями использования территорий - смотри лист ППМ - 5.

Координаты границ земельного участка

№ участка	Обозначение характерных точек границы	Координаты	
		X	Y
1	1	52034,8,24	1218963,38
2	2	52034,7,08	1218964,54
3	3	52034,3,87	1218970,27
4	4	520337,88	1218976,27
5	5	52034,2,21	1218980,59
6	6	520338,4,2	1218984,40
7	7	520336,0,3	1218980,02
8	8	520325,0,3	1218989,05
9	9	520329,5,3	1218993,54
10	10	520325,8,8	1218997,19
11	11	520321,4,4	1218992,76
12	12	520250,7,0	1219063,69
13	13	520254,7,3	1219067,70
14	14	520250,8,0	1219071,58
15	15	52024,6,82	1219067,61
16	16	520237,5,4	1219076,91
17	17	520236,5,1	1219075,88
18	18	520228,7,5	1219083,66
19	19	520228,7,5	1219085,61
20	20	520224,9,9	1219089,37
21	21	520220,2,4	1219084,62
22	22	520221,1,2	1219083,74
23	23	520220,7,3	1219081,50
24	24	520234,3,1	1219067,88
25	25	520236,0,3	1219069,60
26	26	520288,7,7	1219015,97
27	27	520282,3,5	1219009,28
28	28	520268,9,0	1218995,75
29	29	520271,6,8	1218993,00
30	30	520285,4,0	1219006,88
31	31	520291,7,3	1219013,03
32	32	520338,6,2	1218966,01
33	33	52034,1,77	1218960,22
34	34	52034,3,42	1218958,56

Имя, Фамилия, Подпись и дата		Лист		Лист	
Изм.	Подпись	Дата	Лист	Лист	Лист
Инженер	Перелобич		П	7	-
Н. контр.	Малова		000 "Газпроект"		

*(Handwritten signature)*

Заместитель главы  
муниципального образования  
Темрюкский район

Д.А. Сиенко