



**АДМИНИСТРАЦИЯ МУНИЦИПАЛЬНОГО ОБРАЗОВАНИЯ
ТЕМРЮКСКИЙ РАЙОН
ПОСТАНОВЛЕНИЕ**

от 19.11.2024

№ 1846

г. Темрюк

О проведении общественных обсуждений по рассмотрению документации по планировке территории (проект планировки и проект межевания) объекта: «Строительство железнодорожных путей к терминалу «Грузовой» ООО «Пищевые Ингредиенты» на станции Тамань - Пассажирская Северо - Кавказской железной дороги»

В соответствии с Федеральным законом от 6 октября 2003 г. № 131-ФЗ «Об общих принципах организации местного самоуправления в Российской Федерации», статьями 42, 43, 45, 46 Градостроительного кодекса Российской Федерации, Уставом муниципального образования Темрюкский район, решением XLVI сессии Совета муниципального образования Темрюкский район VII созыва от 28 марта 2023 г. № 390 «Об утверждении порядка организации и проведения общественных обсуждений по вопросам градостроительной деятельности на территории сельских поселений Темрюкского района», постановлением администрации муниципального образования Темрюкский район от 15 октября 2024 г. № 1604 «О подготовке документации по планировке территории (проект планировки и проект межевания) объекта: «Строительство железнодорожных путей к терминалу «Грузовой» ООО «Пищевые Ингредиенты» на станции Тамань – Пассажирская Северо - Кавказской железной дороги» **п о с т а н о в л я ю:**

1. Назначить процедуру проведения общественных обсуждений по рассмотрению документации по планировке территории (проект планировки и проект межевания) объекта: «Строительство железнодорожных путей к терминалу «Грузовой» ООО «Пищевые Ингредиенты» на станции Тамань – Пассажирская Северо - Кавказской железной дороги» (далее также – Общественные обсуждения, Документация) (приложение).

2. Назначить уполномоченным органом по проведению Общественных обсуждений по рассмотрению Документации комиссию по правилам землепользования и застройки сельских поселений муниципального образования Темрюкский район (далее – Комиссия).

3. Определить срок проведения Общественных обсуждений:
с 20 ноября 2024 г. по 6 декабря 2024 г.

4. Определить срок внесения предложений и замечаний, касающихся Проекта решения, подлежащего рассмотрению, участниками общественных обсуждений:

с 27 ноября 2024 г. по 4 декабря 2024 г. включительно.

5. Определить место и время проведения экспозиции Проекта:

в управлении архитектуры и градостроительства администрации муниципального образования Темрюкский район, расположенном по адресу: Российская Федерация, Краснодарский край, г. Темрюк, ул. Ленина, 63, каб. 6, с 27 ноября 2024 г. по 29 ноября 2024 г. и с 2 декабря 2024 г. по 4 декабря 2024 г. включительно с 10.00 до 12.00 часов и с 13.00 до 15.00 часов.

6. Отделу информатизации и взаимодействия со СМИ администрации муниципального образования Темрюкский район (Семикина О.А.) официально опубликовать постановление «О проведении общественных обсуждений по рассмотрению документации по планировке территории (проект планировки и проект межевания) объекта: «Строительство железнодорожных путей к терминалу «Грузовой» ООО «Пищевые Ингредиенты» на станции Тамань - Пассажирская Северо - Кавказской железной дороги» на официальном сайте муниципального образования Темрюкский район в информационно-телекоммуникационной сети «Интернет».

7. Контроль за выполнением настоящего постановления возложить на заместителя главы муниципального образования Темрюкский район Мануйлову С.А.

8. Постановление вступает в силу после его официального обнародования путем официального опубликования.

Глава муниципального образования
Темрюкский район



Ф.В. Бабенков

Приложение
к постановлению администрации
муниципального образования
Темрюкский район
от 19.11.2024 № 184/6



ЧЕРТЕЖ КРАСНЫХ ЛИНИЙ
ЧЕРТЕЖ ГРАНИЦ ЗОН ПЛАНИРУЕМОГО РАЗМЕЩЕНИЯ ЛИНЕЙНЫХ ОБЪЕКТОВ
ЧЕРТЕЖ ГРАНИЦ ЗОН ПЛАНИРУЕМОГО РАЗМЕЩЕНИЯ ЛИНЕЙНЫХ ОБЪЕКТОВ, ПОДЛЕЖАЩИХ РЕКОНСТРУКЦИИ В СВЯЗИ С ИЗМЕНЕНИЕМ ИХ МЕСТОПОЛОЖЕНИЯ




Схема расположения листов

Описание
Данный чертеж составлен в соответствии с требованиями пункта 10 статьи 48 Федерального закона от 04.07.2015 № 201-ФЗ «Об особенностях отнесения линейных объектов к недвижимым объектам, расположенным на территории населенных пунктов, в целях обеспечения их охраны и защиты от незаконного использования земель, находящихся в собственности муниципальных образований».

Технические условия
1. Чертеж составлен в соответствии с требованиями пункта 10 статьи 48 Федерального закона от 04.07.2015 № 201-ФЗ «Об особенностях отнесения линейных объектов к недвижимым объектам, расположенным на территории населенных пунктов, в целях обеспечения их охраны и защиты от незаконного использования земель, находящихся в собственности муниципальных образований».

Ссылки
1. Федеральный закон от 04.07.2015 № 201-ФЗ «Об особенностях отнесения линейных объектов к недвижимым объектам, расположенным на территории населенных пунктов, в целях обеспечения их охраны и защиты от незаконного использования земель, находящихся в собственности муниципальных образований».

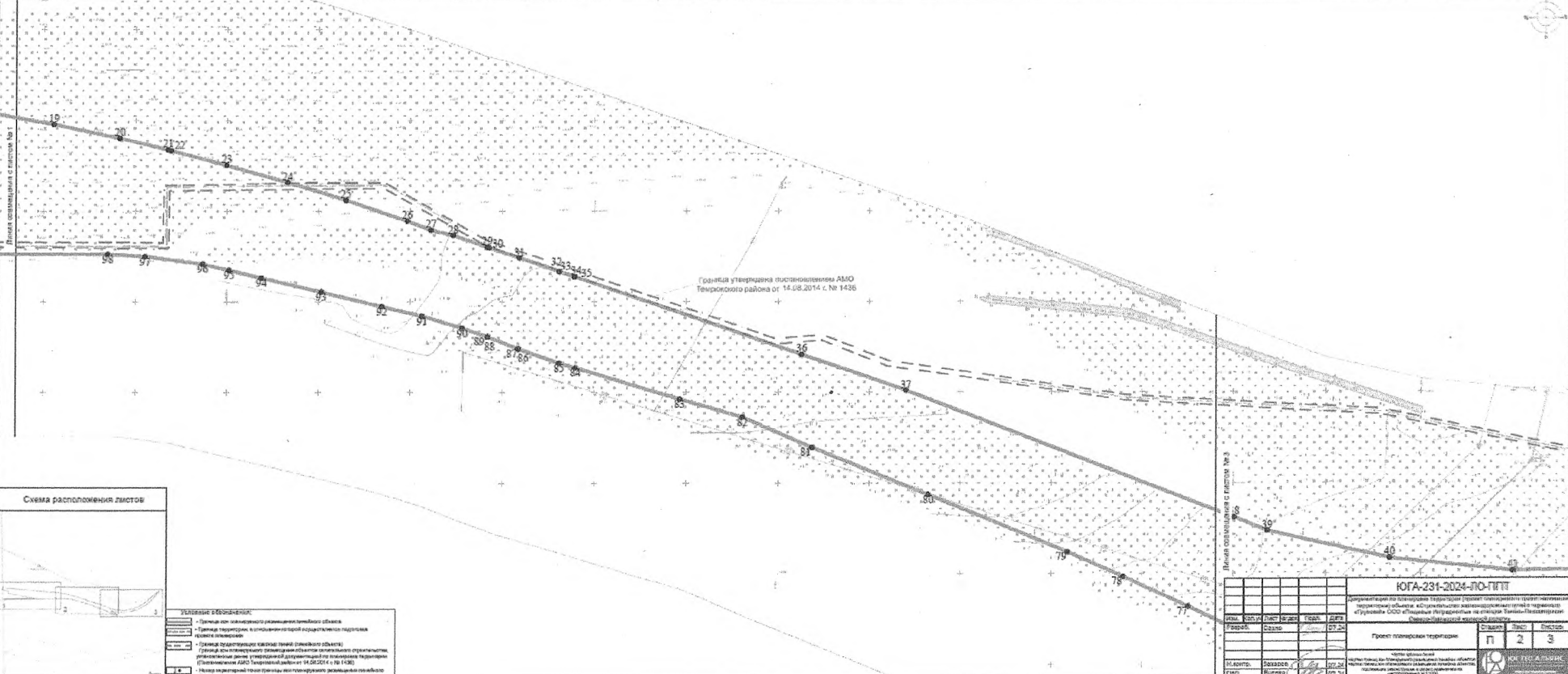
История изменений

1. Чертеж составлен в соответствии с требованиями пункта 10 статьи 48 Федерального закона от 04.07.2015 № 201-ФЗ «Об особенностях отнесения линейных объектов к недвижимым объектам, расположенным на территории населенных пунктов, в целях обеспечения их охраны и защиты от незаконного использования земель, находящихся в собственности муниципальных образований».

Условные обозначения


—	Граница зон планируемого размещения линейных объектов
—	Границы зон планируемого размещения линейных объектов, подлежащих реконструкции в связи с изменением их местоположения
—	Границы зон планируемого размещения линейных объектов, подлежащих реконструкции в связи с изменением их местоположения
—	Границы зон планируемого размещения линейных объектов, подлежащих реконструкции в связи с изменением их местоположения

ЮГА-231-2024-ПЮ-П/П/П			
№	Дата	Исполнитель	Проверенный
1	19.11.2024	И.И.И.	И.И.И.
2			
3			
4			
5			
6			
7			
8			
9			
10			
11			
12			
13			
14			
15			
16			
17			
18			
19			
20			
21			
22			
23			
24			
25			
26			
27			
28			
29			
30			
31			
32			
33			
34			
35			
36			
37			
38			
39			
40			
41			
42			
43			
44			
45			
46			
47			
48			
49			
50			
51			
52			
53			
54			
55			
56			
57			
58			
59			
60			
61			
62			
63			
64			
65			
66			
67			
68			
69			
70			
71			
72			
73			
74			
75			
76			
77			
78			
79			
80			
81			
82			
83			
84			
85			
86			
87			
88			
89			
90			
91			
92			
93			
94			
95			
96			
97			
98			
99			
100			



- Условные обозначения:**
- Границы зон планируемого размещения линейных объектов
 - Границы территории, в границах которой осуществляется строительство линейных объектов
 - Границы планируемых объектов линейных объектов
 - Границы зон планируемого размещения объектов линейных объектов, подлежащих реконструкции в связи с изменением их местоположения (Постановление АМО Тевиского района от 14.08.2014 г. № 1436)
 - Новая инженерная сеть (канализация, водоснабжение, теплоэнергетика)

					ЮГА-291-2024-ПО-П1П1		
					<small>Документация по планировке территории (проект планировки территории) территории объекта «Строительство автомобильной трассы территории «Трусовое ССЗ» (общественное использование на территории Псковской области) (федеральный межрайонный проект)</small>		
					Проект планировки территории		
Итого	Листы	Страницы	Таблицы	Детали	Лист № 2		
Итого	Листы	Страницы	Таблицы	Детали	Лист № 3		
Итого	Листы	Страницы	Таблицы	Детали	Лист № 4		
Итого	Листы	Страницы	Таблицы	Детали	Лист № 5		
Итого	Листы	Страницы	Таблицы	Детали	Лист № 6		
Итого	Листы	Страницы	Таблицы	Детали	Лист № 7		
Итого	Листы	Страницы	Таблицы	Детали	Лист № 8		
Итого	Листы	Страницы	Таблицы	Детали	Лист № 9		
Итого	Листы	Страницы	Таблицы	Детали	Лист № 10		
Итого	Листы	Страницы	Таблицы	Детали	Лист № 11		
Итого	Листы	Страницы	Таблицы	Детали	Лист № 12		
Итого	Листы	Страницы	Таблицы	Детали	Лист № 13		
Итого	Листы	Страницы	Таблицы	Детали	Лист № 14		
Итого	Листы	Страницы	Таблицы	Детали	Лист № 15		
Итого	Листы	Страницы	Таблицы	Детали	Лист № 16		
Итого	Листы	Страницы	Таблицы	Детали	Лист № 17		
Итого	Листы	Страницы	Таблицы	Детали	Лист № 18		
Итого	Листы	Страницы	Таблицы	Детали	Лист № 19		
Итого	Листы	Страницы	Таблицы	Детали	Лист № 20		
Итого	Листы	Страницы	Таблицы	Детали	Лист № 21		
Итого	Листы	Страницы	Таблицы	Детали	Лист № 22		
Итого	Листы	Страницы	Таблицы	Детали	Лист № 23		
Итого	Листы	Страницы	Таблицы	Детали	Лист № 24		
Итого	Листы	Страницы	Таблицы	Детали	Лист № 25		
Итого	Листы	Страницы	Таблицы	Детали	Лист № 26		
Итого	Листы	Страницы	Таблицы	Детали	Лист № 27		
Итого	Листы	Страницы	Таблицы	Детали	Лист № 28		
Итого	Листы	Страницы	Таблицы	Детали	Лист № 29		
Итого	Листы	Страницы	Таблицы	Детали	Лист № 30		
Итого	Листы	Страницы	Таблицы	Детали	Лист № 31		
Итого	Листы	Страницы	Таблицы	Детали	Лист № 32		
Итого	Листы	Страницы	Таблицы	Детали	Лист № 33		
Итого	Листы	Страницы	Таблицы	Детали	Лист № 34		
Итого	Листы	Страницы	Таблицы	Детали	Лист № 35		
Итого	Листы	Страницы	Таблицы	Детали	Лист № 36		
Итого	Листы	Страницы	Таблицы	Детали	Лист № 37		
Итого	Листы	Страницы	Таблицы	Детали	Лист № 38		
Итого	Листы	Страницы	Таблицы	Детали	Лист № 39		
Итого	Листы	Страницы	Таблицы	Детали	Лист № 40		
Итого	Листы	Страницы	Таблицы	Детали	Лист № 41		
Итого	Листы	Страницы	Таблицы	Детали	Лист № 42		
Итого	Листы	Страницы	Таблицы	Детали	Лист № 43		
Итого	Листы	Страницы	Таблицы	Детали	Лист № 44		
Итого	Листы	Страницы	Таблицы	Детали	Лист № 45		
Итого	Листы	Страницы	Таблицы	Детали	Лист № 46		
Итого	Листы	Страницы	Таблицы	Детали	Лист № 47		



Заместитель главы
 муниципального образования
 Темрюкский район

С.А. Мануйлова