

**АДМИНИСТРАЦИЯ МУНИЦИПАЛЬНОГО ОБРАЗОВАНИЯ
ТЕМРЮКСКИЙ РАЙОН**

ПОСТАНОВЛЕНИЕ

от 07.06.2018

№ 660

г. Темрюк

О подготовке документации по планировке территории (проект планировки и проект межевания) в кадастровом квартале: 23:30:0301002, в отношении земельных участков, имеющих кадастровые номера 23:30:0301002:62, 23:30:0301002:66, 23:30:0301002:67 по адресу: Краснодарский край, Темрюкский район, пос. Пересыпь, в 570 м. западнее

В соответствии с Федеральным законом от 6 октября 2003 года № 131-ФЗ «Об общих принципах организации местного самоуправления в Российской Федерации», статьями 42, 43, 45, 46 Градостроительного кодекса Российской Федерации, Уставом муниципального образования Темрюкский район, Генеральным планом Ахтанизовского сельского поселения Темрюкского района, утвержденным решением XXIII сессии Совета Ахтанизовского сельского поселения Темрюкского района II созыва от 20 апреля 2011 года № 110 «Об утверждении Генерального плана Ахтанизовского сельского поселения Темрюкского района» (в редакции Решения XVII сессии Совета Ахтанизовского сельского поселения Темрюкского района III созыва от 8 декабря 2015 года № 89), Правилами землепользования и застройки Ахтанизовского сельского поселения Темрюкского района, утвержденными решением XIX сессии Совета Ахтанизовского сельского поселения Темрюкского района III созыва от 31 декабря 2015 года № 105 (в редакции решения XXXIV сессии Совета муниципального образования Темрюкский район VI созыва от 24 ноября 2017 года № 371), рассмотрев заявление Спиридоновой Елены Васильевны и Абушек Яны Рамильевны, зарегистрированное в администрации муниципального образования Темрюкский район под номером В-140/01-4112-09.04.2018, п о с т а н о в л я ю:

1. Спиридоновой Елене Васильевне и Абушек Яне Рамильевне:

1) разрешить подготовку документации по планировке территории (проект планировки и проект межевания) в кадастровом квартале: 23:30:0301002, в отношении земельных участков, имеющих кадастровые номера 23:30:0301002:62, 23:30:0301002:66, 23:30:0301002:67 по адресу: Краснодарский край, Темрюкский район, пос. Пересыпь, в 570 м. западнее, в соответствии со схемой территориального планирования муниципального образования Темрюкский район, утвержденной решением XLII сессии Совета муниципального образования Темрюкский район IV созыва от 30 марта 2007 года № 616 (в редакции решения X сессии Совета муниципального образования

Темрюкский район VI созыва от 25 марта 2016 года № 100), Генеральным планом Ахтанизовского сельского поселения Темрюкского района, правилами землепользования и застройки Ахтанизовского сельского поселения Темрюкского района, местными нормативами градостроительного проектирования Ахтанизовского сельского поселения Темрюкского района Краснодарского края, утвержденными решением XXXVIII сессии Совета муниципального образования Темрюкский район VI созыва от 20 октября 2017 года № 349, с учетом границ территорий объектов культурного наследия, включенных в единый реестр объектов культурного наследия (памятников истории и культуры) народов Российской Федерации, границ территорий вновь выявленных объектов культурного наследия, границ зон с особыми условиями использования территории (часть 10 статьи 45 Градостроительного кодекса Российской Федерации), в том числе нормативами градостроительного проектирования Краснодарского края, утвержденными приказом департамента по архитектуре и градостроительству Краснодарского края от 16 апреля 2015 года № 78, техническим заданием на подготовку проекта планировки и проекта межевания территории (приложение № 1), заданием на выполнение инженерно-геодезических изысканий (приложение № 2), заданием на выполнение инженерно-геологических изысканий (приложение № 3), графическим материалом, отображающим проектные границы территории и каталогом координат, указанных в местной системе (приложение № 4);

2) получить сведения информационной системы обеспечения градостроительной деятельности муниципального образования Темрюкский район в части рассматриваемых участков;

3) согласовать разработанную документацию по планировке территории (проект планировки территории и проект межевания территории) с управлением государственной охраны объектов культурного наследия Краснодарского края.

2. Управлению архитектуры и градостроительства администрации муниципального образования Темрюкский район (Турлюн) внести в информационную систему обеспечения градостроительной деятельности Ахтанизовского сельского поселения Темрюкский район данные о подготовке документации по планировке территории (проект планировки и проект межевания) в кадастровом квартале: 23:30:0301002, в отношении земельных участков, имеющих кадастровые номера 23:30:0301002:62, 23:30:0301002:66, 23:30:0301002:67 по адресу: Краснодарский край, Темрюкский район, пос. Пересыпь, в 570 м. западнее.

3. Финансирование работ по подготовке проекта планировки осуществить за счет заявителя.

4. Отделу по взаимодействию со СМИ (Кистанова) официально разместить (опубликовать) настоящее постановление на официальном сайте муниципального образования Темрюкский район в информационно-телекоммуникационной сети «Интернет».

5. Контроль за выполнением настоящего постановления возложить на заместителя главы муниципального образования Темрюкский район Е.П. Пронько.

6. Постановление «О подготовке документации по планировке территории (проект планировки и проект межевания) в кадастровом квартале: 23:30:0301002, в отношении земельных участков, имеющих кадастровые номера 23:30:0301002:62, 23:30:0301002:66, 23:30:0301002:67 по адресу: Краснодарский край, Темрюкский район, пос. Пересыпь, в 570 м. западнее» вступает в силу на следующий день после его официального опубликования.

Глава муниципального образования
Темрюкский район



Ф.В. Бабенков


ПРИЛОЖЕНИЕ № 1
к постановлению администрации
муниципального образования
Темрюкский район
от 07.06.2018 № 060


УТВЕРЖДАЮ:
Исполнитель (подрядчик)
Генеральный директор
ООО «Архитектура и градостроительство»




М.И. Маклицова

УТВЕРЖДАЮ:
Заказчики

 Е.В. Спиридонова

 Я.Р. Абушек

ТЕХНИЧЕСКОЕ ЗАДАНИЕ
на подготовку проекта планировки и проекта межевания территории

№ п/п	Перечень основных данных	Содержание основных данных и требований к выполнению работ
1	Основания для разработки	1.1. Статья 8 Градостроительного кодекса РФ. 1.2. Пункт 1 статьи 45 Градостроительного кодекса РФ. 1.3. Пункт 1 статьи 46 Градостроительного кодекса РФ. 1.4. Часть 2 статьи 6 Федерального закона от 22.12.2004г №191-ФЗ «О введении в действие Градостроительного кодекса РФ».
2	Заказчик	Спиридонова Елена Васильевна Абушек Яна Рамильевна
3	Исполнитель (подрядчик)	ООО «Архитектура и градостроительство» Юр. адрес: 353525, Краснодарский край, ст-ца Курчанская, ул. Гоголя, 7. ИНН 2352054058 ОГРН 1172375027725
4	Источник финансирования	За счет средств Заказчика, без последующей компенсации из средств бюджета города, района и т.д.
5	Цель и задачи проекта	5.1. Цель: - выделение объекта планировочной структуры; - установление границ земельных участков; - установление границ территории общего пользования; - установление границ зон планируемого размещения объектов капитального строительства; - определение местоположения границ образуемых и изменяемых земельных участков; - установление, изменение, отмена красных линий. 5.2. Задачи: - сформировать земельные участки; - установить границы территории общего пользования; - установить границы зон планируемого размещения объектов капитального строительства; - определить местоположение границ образуемых и изменяемых земельных участков; - установить красные линии.
6	Технико-экономические показатели проектируемой территории	Ориентировочная площадь разработки документации по планировке территории – 18 288,5 кв.м.
7	Нормативная правовая и методическая база	7.1. Статья 8 Градостроительного кодекса РФ; 7.2. Федеральный закон от 29.12.2004 N 191-ФЗ "О введении в действие Градостроительного кодекса РФ" (в ред. от 28.12.2016г.); 7.3. Земельный кодекс РФ; 7.4. Федеральный закон от 25.10.2001 N 137-ФЗ "О введении в действие Земельного кодекса РФ" (в ред. от 01.01.2017г.); 7.5. Федеральный закон "О введении в действие Жилищного кодекса РФ" от 29.12.2004 N 189-ФЗ (в ред. от 22.02.2017г.); 7.6. Федеральный закон "Об объектах культурного наследия (памятниках истории и культуры) народов РФ" от 25.06.2002 N 73-ФЗ (в ред. от 07.03.2017г.); 7.7. Постановление Правительства РФ от 09.06.2006 N 363 "Об информационном обеспечении градостроительной деятельности" (в ред. от 01.12.2016г.); 7.8. Постановление Правительства РФ от 15.02.2011 N 77 "О порядке подготовки документации по планировке территории, осуществляемой по решению уполномоченного федерального органа исполнительной власти"; 7.9. Закон Краснодарского края от 23 июля 2015 г. N 3223-КЗ "Об объектах

		<p>культурного наследия (памятниках истории и культуры) народов Российской Федерации, расположенных на территории Краснодарского края" (в ред. от 03.03.2017г.);</p> <p>7.10. Закон Краснодарского края от 21 июля 2008 г. N 1540-КЗ «Градостроительный кодекс Краснодарского края» (принят ЗСКК 16.07.2008г.);</p> <p>7.11. Приказ департамента по архитектуре и градостроительству Краснодарского края от 16.04.2015 N 78 "Об утверждении нормативов градостроительного проектирования Краснодарского края";</p> <p>7.12. СП 42.13330.2016 Градостроительство. Планировка и застройка городских и сельских поселений.</p>
8	Базовая градостроительная документация	<p>8.1. Документы территориального планирования субъектов РФ.</p> <p>8.2. Генеральный план Ахтанизовского сельского поселения Темрюкского района, утвержденный решением XXIII сессии Совета Ахтанизовского сельского поселения Темрюкского района II созыва от 20 апреля 2011 года № 110 «Об утверждении Генерального плана Ахтанизовского сельского поселения Темрюкского района» (с изменениями утвержденными решением XVII сессии Совета Ахтанизовского сельского поселения Темрюкского района III созыва от 8 декабря 2015 года № 89).</p> <p>8.3. Правила землепользования и застройки Ахтанизовского сельского поселения Темрюкского района Краснодарского края, утвержденные решением XIX сессии Совета Ахтанизовского сельского поселения Темрюкского района III созыва от 31 декабря 2015 года № 105 «Об утверждении проекта «Правила землепользования и застройки Ахтанизовского сельского поселения Темрюкского района Краснодарского края» (с изменениями утвержденными решением XXXIX сессии Совета муниципального образования Темрюкский район VI созыва от 24.11.2017 года № 371).</p>
9	Территория проектирования	<p>Участок проектирования расположен в кадастровом квартале: 23:30:0301002. Кадастровые номера 23:30:0301002:62, 23:30:0301002:66 и 23:30:0301002:67 по адресу: Краснодарский край, Темрюкский р-н, п. Пересыпь, в 570 м. западное. Площадь проектируемой территории составляет 18 288,5 кв.м.</p>
10	Исходные материалы	<p>Документацию разрабатывать на основании:</p> <ul style="list-style-type: none"> - документов, указанных в п. 8 технического задания; - сведений ИСОГД Ахтанизовского сельского поселения Темрюкского района; - актуальной топографической съемки, результатов инженерно-геологических изысканий, результатов археологических исследований.
11	Состав и содержание работы	<p>Состав документации определяется статьями 42 и 43 Градостроительного кодекса РФ, СНиП 11-04-2003, СП 42.13330.2016.</p>
12	Формы представления документации по планировке территории, требования к оформлению	<p>12.1. Проектные материалы передаются Заказчику в соответствии с п.11 задания в 2-х экземплярах на бумажной основе и 1-м экз. на электронном носителе со следующими требованиями:</p> <ul style="list-style-type: none"> - текстовая часть – в формате Microsoft Office Word. - графическая часть – в векторных форматах в масштабах оригиналов (MIF-MID) и в растровом формате (jpeg, .tiff или .bmp) с разрешением изображения не менее 300 dpi. <p>12.2. После утверждения один материал проекта, безвозмездно передается на бумажной основе и на электронном носителе для учета и регистрации в архив управления архитектуры и градостроительства.</p>
13	Сроки и этапы разработки проекта	<p>Срок выполнения работ – 60 рабочих дней с момента получения постановления «О подготовке документации ПП и ПМ территории» (без учета согласований в один этап разработки проекта).</p>

Заместитель главы
муниципального образования
Темрюкский район




Е.П. Пронько

ПРИЛОЖЕНИЕ № 2
к постановлению администрации
муниципального образования
Темрюкский район
от 07.06.2018 № 660

УТВЕРЖДАЮ:
Исполнитель (подрядчик)
Генеральный директор
ООО «Архитектура и градостроительство»


М.И. Маклицова



УТВЕРЖДАЮ:
Заказчики
 Е.В. Спиридонова

 Я.Р. Абушек

**Задание
на выполнение инженерно-геодезических изысканий**

№ п/п	Перечень основных данных	Содержание основных данных и требований к выполнению работ
1	Объект:	Документация по планировке территории (проект планировки и проект межевания) в кадастровом квартале: 23:30:0301002. Кадастровые номера 23:30:0301002:62, 23:30:0301002:66 и 23:30:0301002:67 по адресу: Краснодарский край, Темрюкский р-н, п. Пересыпь, в 570 м. западнее.
2	Стадия проектирования:	Разработка проекта планировки и проекта межевания.
3	Стадия изыскания:	Инженерно-геодезические изыскания.
4	Адрес объекта:	Кадастровые номера 23:30:0301002:62, 23:30:0301002:66 и 23:30:0301002:67 по адресу: Краснодарский край, Темрюкский р-н, п. Пересыпь, в 570 м. западнее.
5	Заказчик:	Спиридонова Елена Васильевна Абушек Яна Рамильевна
6	Источник финансирования:	За счет собственных средств заказчиков.
Топографо-геодезические работы		
7	Виды и объемы работ подлежащие выполнению: (площадь съемки по каждому участку, масштаб, сечение рельефа, изыскание и длины, трасса по видам коммуникаций, точки подключения коммуникаций, съемка городских автодорог, съемка, техническое нивелирование, обследование подземных и надземных коммуникаций, обмерные работы).	Площадь: 18 288,5 кв.м. Масштаб 1:500. Сечение рельефа: 0,5м.
8	Характеристика участков работ (застроенность, характеристика застройки, рельеф, заболоченность, наличие подземных коммуникаций)	Строения на участке отсутствуют, коммуникации отсутствуют, рельеф ровный.
9	Топографо-геодезические работы выполняются:	Система координат: МСК 23 Система высот: Балтийская
10	Требования к точности измерений:	Согласно требованиям «Инструкции по топографической съемке в масштабе 1:5000, 1:2000, 1:1000, 1:500, «Инструкции по развитию съемочного обоснования и съемке ситуации и рельефа с применением глобальных навигационных спутниковых систем ГЛОНАСС и GPS» ГКИНП (ОНТА)-02-262-02г.
Материалы, представляемые заказчику		
11	Результат производства работ представить:	1. Технический отчет по инженерно-геологическим изысканиям - 1 экз; 2. Топографический план М 1:500 - 2 экз; 2. CD-диск - 1 экз.

Заместитель главы
муниципального образования
Темрюкский район



Е.П. Пронько

ПРИЛОЖЕНИЕ № 3
к постановлению администрации
муниципального образования
Темрюкский район
от 07.06.2018 № 660

УТВЕРЖДАЮ:
Исполнитель (подпись)
Генеральный директор
ООО «Архитектура и градостроительство»



М.И. Маляцова

УТВЕРЖДАЮ:
Заказчики

 **Е.В. Спиридонова**

 **Я.Р. Абушек**

Задание
на выполнение инженерно-геологических изысканий

№ п/п	Перечень основных данных	Содержание основных данных и требований к выполнению работ
1	Объект:	Документация по планировке территории (проект планировки и проект межевания) в кадастровом квартале: 23:30:0301002. Кадастровые номера 23:30:0301002:62, 23:30:0301002:66 и 23:30:0301002:67 по адресу: Краснодарский край, Темрюкский р-н, п. Пересыпь, в 570 м. западнее.
2	Стадия проектирования:	Разработка проекта планировки и проект межевания.
3	Стадия изыскания:	«П»
4	Адрес объекта:	Кадастровые номера 23:30:0301002:62, 23:30:0301002:66 и 23:30:0301002:67 по адресу: Краснодарский край, Темрюкский р-н, п. Пересыпь, в 570 м. западнее.
5	Заказчик:	Спиридонова Елена Васильевна Абушек Яна Рамильевна
6	Финансирование:	За счет собственных средств заказчиков.

Инженерно-геологические работы

7	Виды и объемы работ подлежащие выполнению: Площадь:	В соответствии с требованиями СП 47.13330.2016, СП 11-105-97 (I-III части). 18 288,5 кв.м.
8	Характеристика участков работ (застроенность, характеристика застройки, рельеф, заболоченность, наличие подземных коммуникаций)	Строения на участке отсутствуют, коммуникации отсутствуют, рельеф ровный.

Материалы, представляемые заказчику


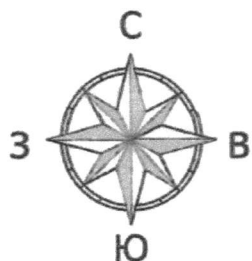
9	Результат производства работ представить:	1. Технический отчет по инженерно-геологическим изысканиям - 3 экз; 2. CD - диск - 1 экз.
---	---	--

Заместитель главы
муниципального образования
Темрюкский район



Е.П. Пронько

ПРИЛОЖЕНИЕ № 4
к постановлению администрации
муниципального образования
Темрюкский район
от 07.06.2018 № 660



Координаты рассматриваемого земельного участка в кадастровом квартале 23:30:0301002

№№ отрезков	Меры линий	№ ПТУ	X	Y
n1-n2	21,4	n1	512902.393	1231594.681
n2-n3	21,3	n2	512903.772	1231616.005
n3-n4	21,2	n3	512905.145	1231637.256
n4-n5	288,5	n4	512906.511	1231658.389
n5-n6	21,2	n5	512618.602	1231677.009
n6-n7	21,3	n6	512618.492	1231655.775
n7-n8	21,4	n7	512618.372	1231634.459
n8-n1	284,7	n8	512618.262	1231613.052
Площадь земельного участка				18288,5 кв. м
Периметр земельного участка				701,0 м

Заместитель главы
муниципального образования
Темрюкский район

Е.П. Пронько