



**АДМИНИСТРАЦИЯ МУНИЦИПАЛЬНОГО ОБРАЗОВАНИЯ  
ТЕМРЮКСКИЙ РАЙОН**

**ПОСТАНОВЛЕНИЕ**

от 27.09.2017

№ 7618

г. Темрюк

**О проведении публичных слушаний  
по проекту планировки с проектом межевания территории для  
строительства объекта: «Газопровод-ввод высокого давления от точки  
подключения до границы земельного участка, расположенного по адресу:  
Краснодарский край, Темрюкский район, ст-ца Голубицкая,  
ул. Курортная, 106»**

На основании статей 42, 43, 45, 46 Градостроительного кодекса Российской Федерации, Федерального закона от 6 октября 2003 года № 131-ФЗ «Об общих принципах организации местного самоуправления в Российской Федерации», Устава муниципального образования Темрюкский район, решения XII сессии Совета муниципального образования Темрюкский район VI созыва от 29 апреля 2016 года № 123 «Об утверждении Положения о порядке проведения публичных слушаний на территории муниципального образования Темрюкский район», постановления администрации муниципального образования Темрюкский район от 1 декабря 2016 года № 1262 «О подготовке проекта планировки с проектом межевания территории для строительства объекта: «Газопровод-ввод высокого давления от точки подключения до границы земельного участка, расположенного по адресу: Краснодарский край, Темрюкский район, ст-ца Голубицкая, ул. Курортная, 106» **п о с т а н о в л я ю:**

1. Назначить проведение публичных слушаний по проекту планировки с проектом межевания территории для строительства объекта: «Газопровод-ввод высокого давления от точки подключения до границы земельного участка, расположенного по адресу: Краснодарский край, Темрюкский район, ст-ца Голубицкая, ул. Курортная, 106» (приложения № 1-7) на 30 октября 2017 года, начало в 11-00 часов.

Местом проведения публичных слушаний определить актовый зал здания администрации Голубицкого сельского поселения Темрюкского района по адресу: Российская Федерация, Краснодарский край, Темрюкский район, ст-ца Голубицкая, ул. Советская, 116.

2. Создать оргкомитет по проведению публичных слушаний и утвердить его состав (приложение № 8).

3. Создать рабочую группу по учету предложений и проведению публичных слушаний и утвердить её состав (приложение № 9).

4. Утвердить и опубликовать порядок учета предложений и участия граждан в обсуждении проекта (приложение № 10).

5. Установить, что заявки на участие в публичных слушаниях по проекту планировки с проектом межевания территории для строительства объекта: «Газопровод-ввод высокого давления от точки подключения до границы земельного участка, расположенного по адресу: Краснодарский край, Темрюкский район, ст-ца Голубицкая, ул. Курортная, 106» принимаются в письменной форме со дня опубликования настоящего постановления до 27 октября 2017 года включительно. Заявки принимаются в рабочие дни по адресу: Российская Федерация, Краснодарский край, Темрюкский район, г. Темрюк, ул. Ленина, 14, каб. 18, с 08-00 до 17-00 часов.

6. Отделу по взаимодействию со СМИ (Кистанова) официально разместить (опубликовать) постановление «О проведении публичных слушаний по проекту планировки с проектом межевания территории для строительства объекта: «Газопровод-ввод высокого давления от точки подключения до границы земельного участка, расположенного по адресу: Краснодарский край, Темрюкский район, ст-ца Голубицкая, ул. Курортная, 106» на официальном сайте муниципального образования Темрюкский район в информационно-телекоммуникационной сети «Интернет».

7. Контроль за выполнением настоящего постановления возложить на заместителя главы муниципального образования Темрюкский район Е.П. Пронько.

8. Постановление вступает в силу на следующий день после его официального опубликования.

Глава муниципального образования  
Темрюкский район



Ф.В. Бабенков

Приложение № 1  
к постановлению администрации  
муниципального образования  
Темрюкский район  
от 24.09.2017 № 168

## СИТУАЦИОННАЯ СХЕМА



Темрюкский район



Объект проектирования

Изм. Кол. уч. Лист № док. Подпись Дата Разработ. Широкополос С.В.С. 05.17		Договор № 7924/3-ОПР от 15 мая 2017 года	
		Проект планировки	
		марка	лист
		ПП-2	1
		листов	
		1	
		Ситуационная схема	
		ИП Широкополос Антон Владимирович ИНН 366401095744 ОГРН 307230928300063 Краснодар, 2016 г.	

Заместитель главы  
муниципального образования  
Темрюкский район

Е.П. Пронько

Приложение № 2  
к постановлению администрации  
муниципального образования  
Темрюкский район

от 24.09.2017 № 1618

ПРОЕКТ ПЛАНИРОВКИ ТЕРРИТОРИИ  
М 1:1000



УСЛОВНЫЕ ОБОЗНАЧЕНИЯ

	Граница проектирования		Газопровод среднего давления
	Полоса отвода на период строительства (граница красных линий)		Канализация
	Границы кадастровых участков		Газопровод среднего давления (проект)
	Номер кадастрового участка		
	Земли населенных пунктов (для сельскохозяйственного использования)		
	Дороги и проезды в населенных пунктах		

Договор № 7924/З-ОГР от 15 мая 2017 года	
Проект планировки с проектом межевания земельного участка "Газопровод, ввод высокого давления от точки подключения до границы земельного участка, расположенного по адресу: Краснодарский край, Темрюкский район, ст. Голубицкая, ул. Курортная, 106"	
Изм. Кол.уч. Лист № док. Подпись Дата	Разработ. Широкоролюк 05.17
марка	лист
ПП-1	1
Проект планировки	
Проект планировки территории	
М 1:1000	
ИП Широкоролюк Антон Владимирович ИНН 36640198744 ОГРН 10130723928300065 Краснодар, 2017 г.	

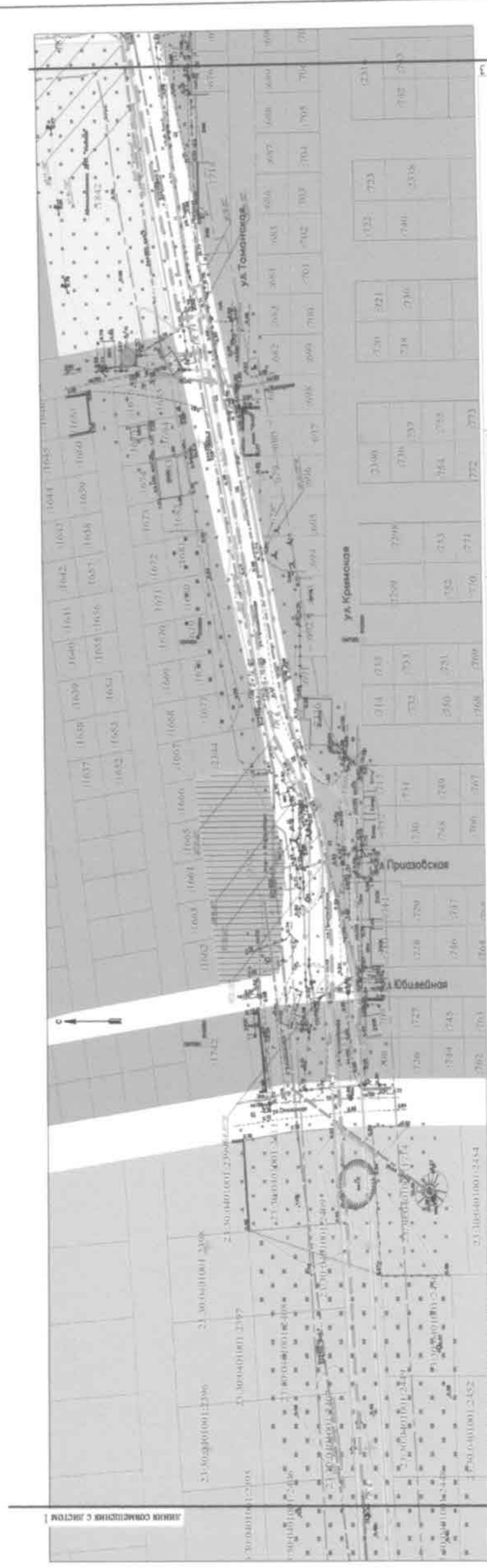
Заместитель главы  
муниципального образования  
Темрюкский район

Е.П. Пронько

Приложение № 3  
к постановлению администрации  
муниципального образования  
Темрюкский район

от 24.09.2017 № 1618

ПРОЕКТ ПЛАНИРОВКИ ТЕРРИТОРИИ  
М 1:1000



УСЛОВНЫЕ ОБОЗНАЧЕНИЯ

	Граница проектирования
	Полоса отвода на период строительства (граница красных линий)
	Границы кадастровых участков
	Номер кадастрового участка
	Земли населенных пунктов (Дачи)
	Земли населенных пунктов (территория водозабора)

	Земли населенных пунктов (автостоянка)	Электростанция
	Дороги и проезды в населенных пунктах	Канализационная насосная станция
	Канализация	Газопровод среднего давления (проект.)
	Водопровод	
	ЛЭП 10 кВ	
	ЛЭП 0.4 кВ	

Договор № 7924/3-ОПР от 15 мая 2017 года	
Проект планировки с проектом межевания земельного участка "Газопровод-водоотвод высокого давления от точки подключения до границы земельного участка, расположенного по адресу: Красноярский край, Темрюкский район, ст. Голубиная, ул. Курортная, 106"	
Имя, Кол.уч, Лист № док, Подпись, Дата	марка лист листов
Разработ. Широкопояс	ПП-1 2 3
	Проект планировки
	Проект планировки территории
	М 1:1000
	ИП Широкопояс Артём Владимирович ИНН 166401095744 ОГРН/ИН 307230923400065 Красноярск, 2017 г.

Заместитель главы  
муниципального образования  
Темрюкский район

Е.П. Пронько

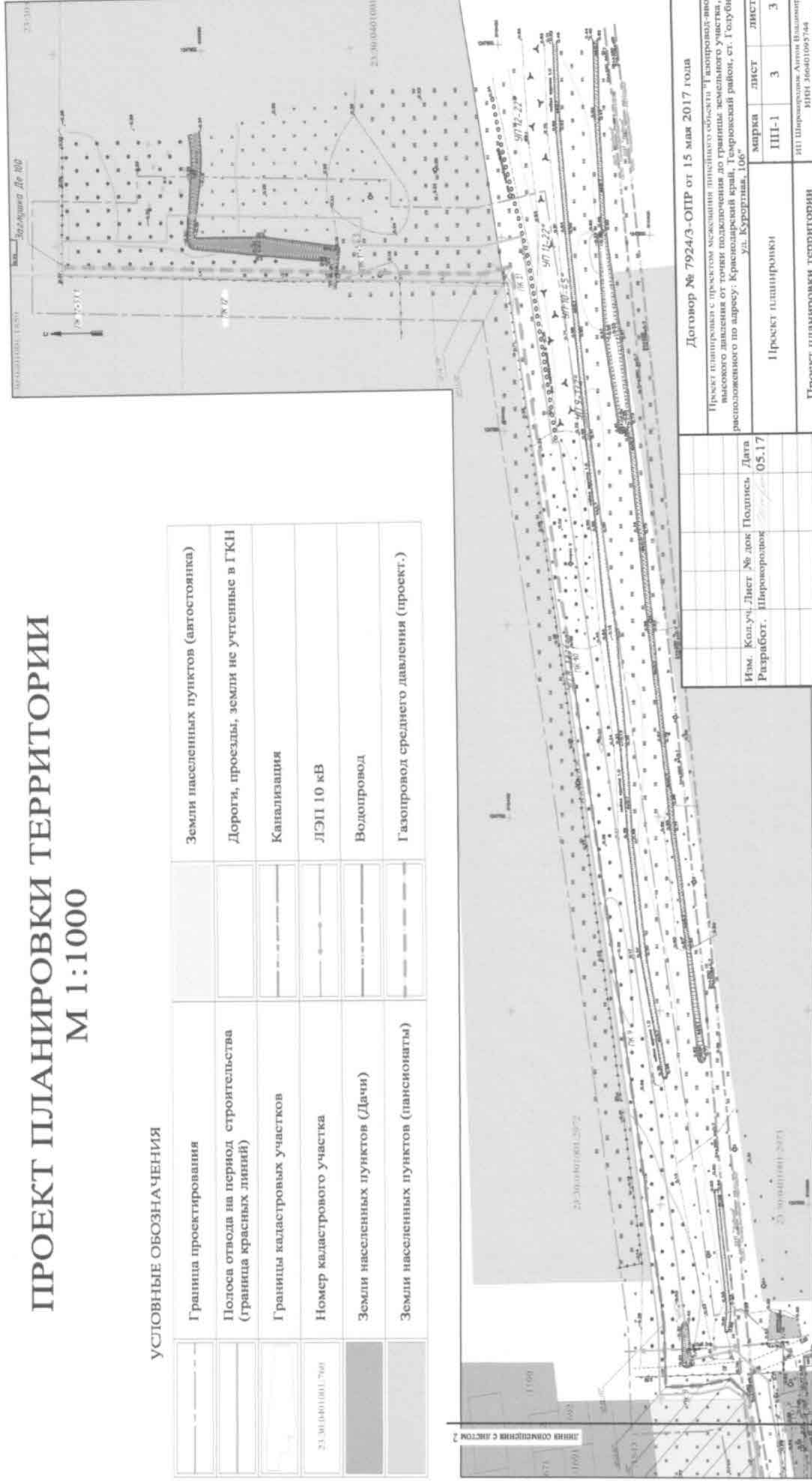
Приложение № 4  
к постановлению администрации  
муниципального образования  
Темрюкский район

от 24.09.2017 № 1618

ПРОЕКТ ПЛАНИРОВКИ ТЕРРИТОРИИ  
М 1:1000

УСЛОВНЫЕ ОБОЗНАЧЕНИЯ

	Граница проектирования		Земли населенных пунктов (автостоянка)
	Полоса отвода на период строительства (граница красных линий)		Дороги, проезды, земли не учтенные в ГКН
	Границы кадастровых участков		Канализация
	Номер кадастрового участка		ЛЭП 10 кВ
	Земли населенных пунктов (Дачи)		Водопровод
	Земли населенных пунктов (пансионаты)		Газопровод среднего давления (проект.)



Договор № 7924/3-ОГП от 15 мая 2017 года

Проект планировки с проектом межевания территории объекта "Газопровод-ввод высокого давления от точки подключения до границы земельного участка, расположенного по адресу: Краснодарский край, Темрюкский район, ст. Гостубышкан, ул. Курортная, 106"

Изм. Кол.уч. Лист № док. Подпись. Дата	Разработ. Ширококордюк	05.17
Проект планировки		ИП-1 3 3
Проект планировки территории		ИП Широкордюк Антон Владимирович ИНН 260401005764 от ИНН 307240928300065 Краснодар, 2017 г.

Заместитель главы  
муниципального образования  
Темрюкский район

Е.П. Пронько

**Приложение № 5**  
к постановлению администрации  
муниципального образования  
Темрюкский район

от 24.09.2017 № 161А

**ПРОЕКТ МЕЖЕВАНИЯ ТЕРРИТОРИИ М 1:1000**



ТАБЛИЦА КООРДИНАТ

УСЛОВНЫЕ ОБОЗНАЧЕНИЯ	УЧАСТОК 1		УЧАСТОК 2	
	Y	X	Y	X
Границы кадастровых участков, номера кадастровых участков	1246861.21	510260.96	1247063.00	510292.32
Номер участка	1246873.40	510261.48	1247329.08	510310.34
Площадь участка	1246884.51	510262.82	1247329.51	510301.32
Ось проектируемого газопровода	1246884.83	510260.64	1247066.06	510283.50
Полоса отвода на период строительства (граница красных линий)	1246916.93	510261.27	1247063.00	510292.32
Номер точки поворота границы земельного участка	1246970.60	510269.17		
Номер кадастрового участка, по которому в границах проектирования	1247051.25	510269.69		
Границы формируемых земельных участков	1247059.19	510270.22		
Части земельных участков, попадающих в границы планируемого установления сервитута	1247063.00	510292.32		
	1247066.06	510283.50		
	1247067.00	510280.80		
	1247067.51	510279.02		
	1247068.77	510261.85		
	1247051.58	510260.69		
	1246971.29	510260.17		
	1246918.24	510252.36		
	1246879.96	510251.54		
	1246876.91	510252.60		
	1246876.22	510252.50		
	1246861.54	510251.96		
	1246861.21	510260.96		

Договор № 7924/3-ОПР от 15 мая 2017 года			
Проект планировки с проектом межевания земельного участка "Газопровод-ввод высокого давления от точки подключения до границы земельного участка, расположенного по адресу: Краснодарский край, Темрюкский район, ст. Голубицкая, ул. Курортная, 106"			
Изм.	Кол.уч.	Лист № док.	Дата
	Разработ.	Широкозлов	05.17
Проект межевания		марка	лист
		ПМ-1	1
			3
Проект межевания территории М 1:1000		ИП Широкозлов Антон Владимирович ИНН 660401095744 ОГРН/ИН 3072309253100065 Краснодар, 2017 г.	

Заместитель главы  
муниципального образования  
Темрюкский район

Е.П. Пронько

Приложение № 6  
к постановлению администрации  
муниципального образования  
Темрюкский район

от 24.09.2017 № 161А

ПРОЕКТ МЕЖЕВАНИЯ ТЕРРИТОРИИ М 1:1000

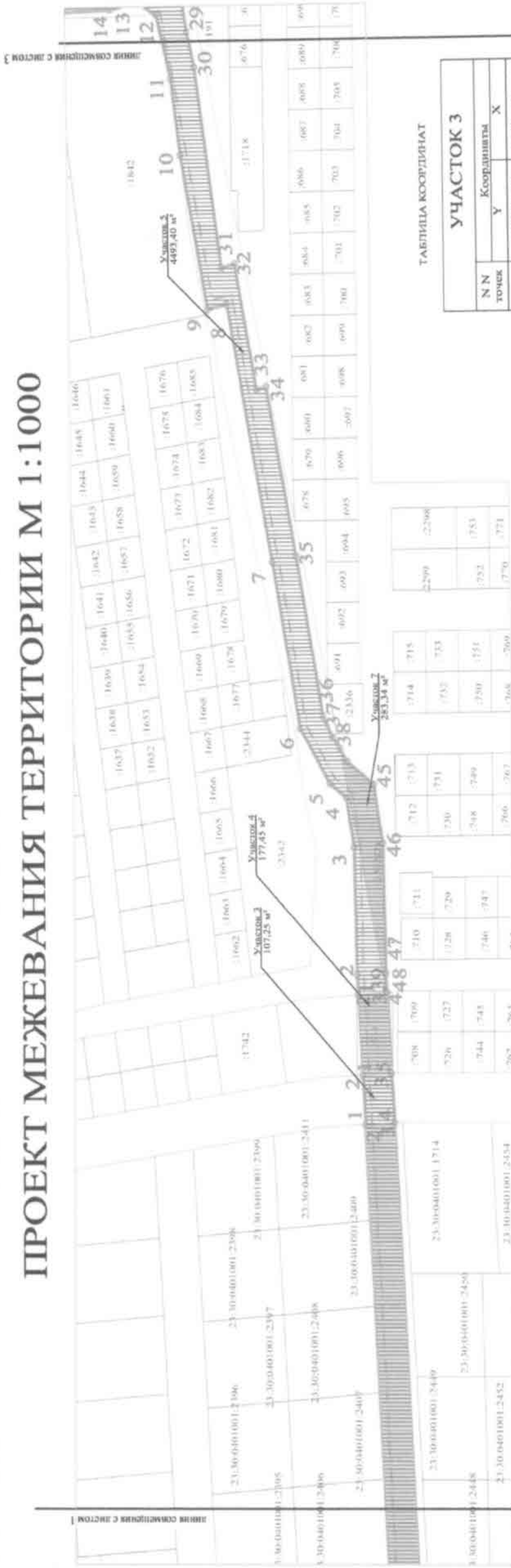


ТАБЛИЦА КООРДИНАТ

УЧАСТОК 3		УЧАСТОК 4	
№ точки	Координаты	№ точки	Координаты
1	1247329.08 510310.34	1	1247341.09 510311.14
2	1247340.95 510311.19	2	1247360.67 510312.47
3	1247341.40 510302.24	3	1247361.21 510303.64
4	1247329.51 510301.32	4	1247361.22 510303.48
1	1247329.08 510310.34	5	1247341.49 510302.09
		1	1247341.09 510311.14

УЧАСТОК 5

УЧАСТОК 7		УЧАСТОК 5		УЧАСТОК 3		УЧАСТОК 4	
№ точки	Координаты	№ точки	Координаты	№ точки	Координаты	№ точки	Координаты
1	1247361.22 510303.48	11	1247584.08 510367.51	31	1247538.05 510352.65	1	1247341.09 510311.14
2	1247420.51 510317.63	12	1247599.76 510371.25	32	1247847.11 510431.78	2	1247360.67 510312.47
3	1247417.43 510315.36	13	1247602.76 510377.15	33	1247831.72 510429.09	3	1247361.21 510303.64
4	1247412.09 510320.83	14	1247601.19 510386.08	34	1247619.77 510391.98	4	1247361.22 510303.48
5	1247425.65 510329.76	15	1247600.71 510400.34	35	1247610.17 510391.65	5	1247341.49 510302.09
6	1247466.27 510337.93	16	1247618.84 510400.95	36	1247610.17 510387.01	1	1247341.09 510311.14
7	1247466.27 510337.93	17	1247888.61 510448.19	37	1247612.26 510375.03	2	1247360.66 510312.47
8	1247527.94 510351.15	18	1247888.64 510449.51	38	1247604.47 510363.93	3	1247361.21 510303.64
9	1247527.94 510351.15	19	1247898.81 510451.34	39	1247604.47 510362.35	4	1247361.22 510303.48
10	1247361.22 510303.48	20	1247900.22 510443.32	40	1247586.91 510360.23	5	1247341.49 510302.09

УСЛОВНЫЕ ОБОЗНАЧЕНИЯ

Границы кадастровых участков, номера кадастровых участков	1	Номер точки поворота границы земельного участка	21
Площадь участка	34,87 м²	Номер кадастрового участка, поплавающего в границах проектирования	38
Ось проектируемого газопровода		Границы формируемых земельных участков	
Полоса отвода на период строительства (границы красных линий)		Части земельных участков, поплавающих в границах планируемого установления сервитута	

Договор № 7924/3-ОПР от 15 мая 2017 года	
Проект планировки с проектом межевания земельного участка "Газопровод-автоматического назначения до границы земельного участка, расположенного по адресу: Краснодарский край, Темрюкский район, ст. Голубицкая, ул. Курортная, 106"	Проект межевания
Изм. Кол.уч. Лист № док. Подпись Дата	Разработ. Ширококоролёв 05.17
Проект межевания территории М 1:1000	М 1:1000
ИЗД. ШИРОКОКОРОЛЁВ АЛЕКС. ВЛАДИМИРОВИЧ ИНН 366401095744 ОГРНИП 30723002300065 Краснодар, 2017 г.	

Заместитель главы  
муниципального образования  
Темрюкский район

*[Handwritten signature]*

Е.П. Пронько



Приложение №7  
к постановлению администрации  
муниципального образования  
Темрюкский район  
от 28.09.2014 № 1698

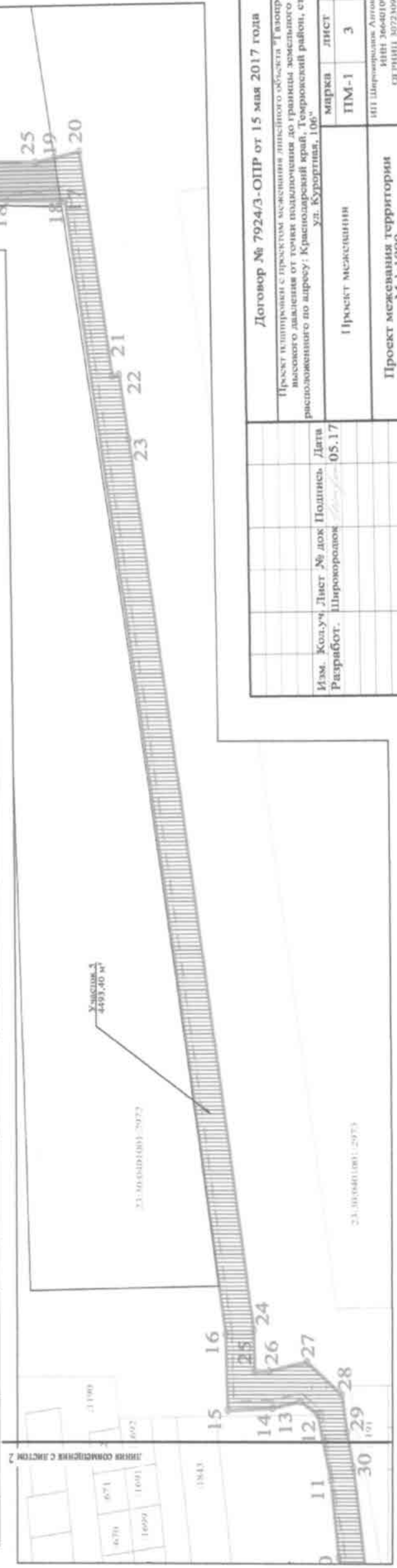
## ПРОЕКТ МЕЖЕВАНИЯ ТЕРРИТОРИИ М 1:1000

**УСЛОВНЫЕ ОБОЗНАЧЕНИЯ**

	Границы кадастровых участков, номера кадастровых участков		Номер точки поворота границы земельного участка
	Номер участка Площадь участка	23-30/040/1001-4/01	Номер кадастрового участка, попадающего в границы проектирования
	Ось проектируемого газопровода		Границы формируемых земельных участков
	Полоса отвода на период строительства (границы красных линий)		Части земельных участков, попадающих в границы планировочного установления скважин

**ТАБЛИЦА КООРДИНАТ**

УЧАСТОК 5				УЧАСТОК 6			
NN точек	Y	X	NN точек	Y	X	NN точек	X
1	1247360.66	510312.47	11	1247584.08	510367.51	21	1247846.73
2	1247365.46	510312.78	12	1247599.76	510371.75	22	1247847.11
3	1247396.38	510313.52	13	1247602.76	510377.15	23	1247831.72
4	1247408.59	510315.75	14	1247601.19	510386.08	24	1247619.77
5	1247412.09	510320.83	15	1247600.71	510400.34	25	1247610.17
6	1247425.65	510329.76	16	1247618.84	510400.95	26	1247612.36
7	1247466.27	510337.03	17	1247888.61	510448.19	27	1247604.47
8	1247529.17	510351.15	18	1247888.64	510449.51	28	1247593.46
9	1247527.94	510357.03	19	1247898.81	510451.34	29	1247595.46
10	1247565.41	510364.91	20	1247900.22	510443.32	30	1247586.91
						31	1247538.05
						32	1247538.91
						33	1247508.31
						34	1247508.92
						35	1247467.78
						36	1247428.56
						37	1247423.39
						38	1247420.51
						39	1247361.22
						1	1247360.66



Договор № 7924/3-ОПР от 15 мая 2017 года			
Проект планировки с проектом межевания земельного участка "Газопровод-водоотвод высокого давления от точки подключения до границы земельного участка, расположенного по адресу: Краснодарский край, Темрюкский район, ст. Голубицкая, ул. Курортная, 106"			
Изм. Кол.уч. Лист № док. Подпись, Дата Разработ. Широкоформат	Проект межевания	марка лист	лист листов
		ПМ-1	3 3
Проект межевания территории М 1:1000			
ИИИ Широкоформат Алгон В.Александрович ИНН 366-01092744 СН РННН 307230928300063 Краснодар, 2017 г.			

Заместитель главы  
муниципального образования  
Темрюкский район

Е.П. Пронько

ПРИЛОЖЕНИЕ № 8

УТВЕРЖДЕН  
постановлением администрации  
муниципального образования  
Темрюкский район  
от 27-09-2017 № 7518

**СОСТАВ**  
**оргкомитета по проведению публичных слушаний**

- |                                |  |
|--------------------------------|--|
| Пронько<br>Евгений Петрович    | - заместитель главы муниципального образования Темрюкский район;   |
| Турлюн<br>Игорь Владимирович   | - начальник управления архитектуры и градостроительства администрации муниципального образования Темрюкский район, архитектор района;                          |
| Ветрова<br>Валерия Сергеевна   | - начальник правового управления администрации муниципального образования Темрюкский район;  |
| Голец<br>Евгения Николаевна    | - главный специалист управления архитектуры и градостроительства администрации муниципального образования Темрюкский район;                                    |
| Мальшева<br>Наталья Евгеньевна | - начальник градостроительного отдела муниципального казенного учреждения «Архитектурный центр» муниципального образования Темрюкский район (по согласованию). |

Заместитель главы  
муниципального образования  
Темрюкский район



Е.П. Пронько

ПРИЛОЖЕНИЕ № 9

УТВЕРЖДЕН  
постановлением администрации  
муниципального образования  
Темрюкский район  
от 24.09.2017 № 1018

**СОСТАВ**  
**рабочей группы по учету предложений и проведению публичных**  
**слушаний**

Выгулярова  
Наталья Александровна - главный специалист управления архитектуры и градостроительства администрации муниципального образования Темрюкский район;

Побиванец  
Ирина Ивановна - главный специалист управления архитектуры и градостроительства администрации муниципального образования Темрюкский район;

Рыбченко  
Ольга Сергеевна - главный специалист управления архитектуры и градостроительства администрации муниципального образования Темрюкский район.

Заместитель главы  
муниципального образования  
Темрюкский район



Е.П. Пронько

ПРИЛОЖЕНИЕ № 10

УТВЕРЖДЕН  
постановлением администрации  
муниципального образования  
Темрюкский район  
от 24.09.2017 № 1618

**ПОРЯДОК**  
**учета предложений и участия граждан в обсуждении проекта**

1. Население муниципального образования Темрюкский район с момента опубликования (обнародования) постановления «О проведении публичных слушаний по проекту планировки с проектом межевания территории для строительства объекта: «Газопровод-ввод высокого давления от точки подключения до границы земельного участка, расположенного по адресу: Краснодарский край, Темрюкский район, ст-ца Голубицкая, ул. Курортная, 106» вправе участвовать в его обсуждении в следующих формах:

- 1) проведение собраний граждан по месту жительства;
- 2) массовое обсуждение проекта планировки с проектом межевания территории для строительства объекта: «Газопровод-ввод высокого давления от точки подключения до границы земельного участка, расположенного по адресу: Краснодарский край, Темрюкский район, ст-ца Голубицкая, ул. Курортная, 106»;
- 3) в иных формах, не противоречащих действующему законодательству.

2. Предложения о дополнениях и (или) изменениях проекта планировки с проектом межевания территории для строительства объекта: «Газопровод-ввод высокого давления от точки подключения до границы земельного участка, расположенного по адресу: Краснодарский край, Темрюкский район, ст-ца Голубицкая, ул. Курортная, 106» (далее - предложения), выдвинутые на публичных слушаниях, указывают в итоговом документе публичных слушаний.

3. Предложения населения к опубликованному (обнародованному) постановлению «О проведении публичных слушаний по проекту планировки с проектом межевания территории для строительства объекта: «Газопровод-ввод высокого давления от точки подключения до границы земельного участка, расположенного по адресу: Краснодарский край, Темрюкский район, ст-ца Голубицкая, ул. Курортная, 106» могут вноситься со дня его опубликования и до 27 октября 2017 года включительно в оргкомитет по проведению публичных слушаний и рассматриваются им в соответствии с настоящим Порядком.

4. Внесенные предложения регистрируются оргкомитетом по проведению публичных слушаний.

5. Предложения не должны противоречить Конституции Российской Федерации, требованиям Федерального закона от 6 октября 2003 года № 131-ФЗ «Об общих принципах организации местного самоуправления в Российской Федерации», Градостроительного кодекса Российской Федерации, федерального законодательства, законодательства Краснодарского края, муниципальных нормативных правовых актов муниципального образования Темрюкский район, в частности, требованиям Устава муниципального образования Темрюкский район, Положения о порядке проведения публичных слушаний в муниципальном образовании Темрюкский район, утвержденного решением XII сессии Совета муниципального образования Темрюкский район VI созыва от 29 апреля 2016 года № 123.

6. Предложения должны соответствовать требованиям:

1) обеспечивать однозначное толкование;

2) быть понятными, краткими и по существу рассматриваемого вопроса.

7. Предложения, внесенные с нарушением требований и сроков, предусмотренных настоящим порядком, по решению оргкомитета по проведению публичных слушаний могут быть оставлены без рассмотрения.

Заместитель главы  
муниципального образования  
Темрюкский район



Е.П. Пронько