

АДМИНИСТРАЦИЯ МУНИЦИПАЛЬНОГО ОБРАЗОВАНИЯ  
ТЕМРЮКСКИЙ РАЙОН

ПОСТАНОВЛЕНИЕ

от 03.03.2017

№ 269

г. Темрюк

**Об утверждении проекта планировки с проектом межевания территории для строительства объекта: «Многофункциональной зоны дорожного сервиса на участке км 26+400 (справа) подъезда от автомобильной дороги М-25 Новороссийск – Керченский пролив к городу Керчь и сухогрузному району морского порта Тамань Краснодарского края**

На основании Федерального закона от 6 октября 2003 года № 131-ФЗ «Об общих принципах организации местного самоуправления в Российской Федерации», статей 42, 43, 45, 46 Градостроительного кодекса Российской Федерации, Устава муниципального образования Темрюкский район, рассмотрев заключение о результатах публичных слушаний от 27 января 2017 года, п о с т а н о в л я ю:

1. Утвердить проект планировки с проектом межевания территории для строительства объекта: «Многофункциональной зоны дорожного сервиса на участке км 26+400 (справа) подъезда от автомобильной дороги М-25 Новороссийск – Керченский пролив к городу Керчь и сухогрузному району морского порта Тамань Краснодарского края» (приложение № 1-5).

2. Отделу по взаимодействию со СМИ (Кистанова) официально разместить (опубликовать) настоящее постановление на официальном сайте муниципального образования Темрюкский район в информационно-телекоммуникационной сети «Интернет».

3. Контроль за выполнением настоящего постановления возложить на заместителя главы муниципального образования Темрюкский район Е.П. Пронько.

4. Настоящее постановление вступает в силу на следующий день после его официального опубликования.

Глава муниципального образования  
Темрюкский район



Ф.В. Бабенков



К постановлению администрации  
Муниципального образования  
Темрюкский район

от 03.03.2017 № 269

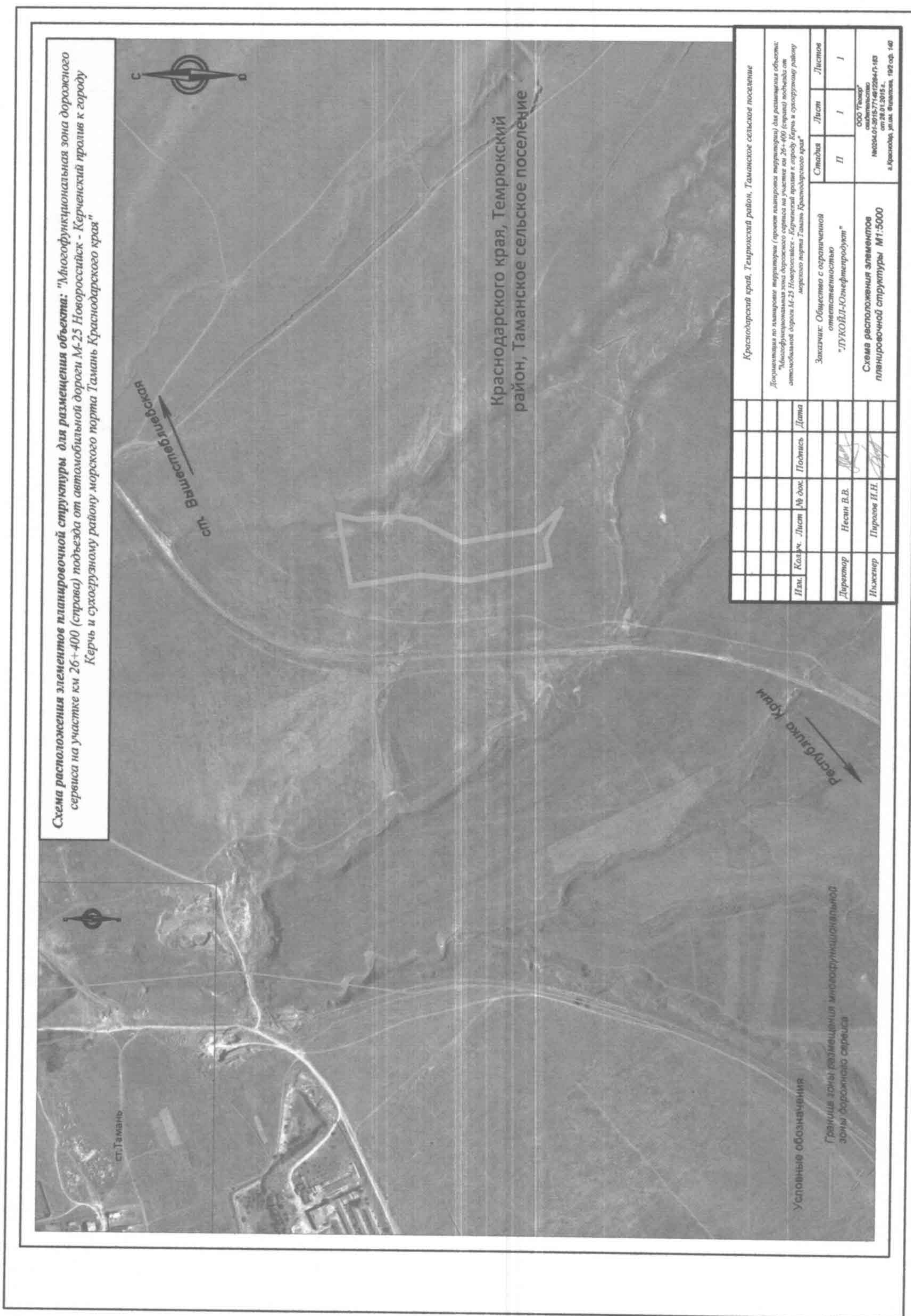


Схема расположения элементов планировочной структуры для размещения объекта: "Многофункциональная зона дорожного сервиса на участке км 26+400 (слева) подъезда от автомобильной дороги М-25 Новороссийск - Керченский пролив к городу Керчь и сухогрузному району морского порта Тамань Краснодарского края"

Краснодарский край, Темрюкский район, Таманское сельское поселение	
Имя, Кол-во, Лист, № док.	Подпись, Дата
Директор Несви В.В.	<i>[Signature]</i>
Планировщик Пурзов П.Н.	<i>[Signature]</i>
Заказчик: Общество с ограниченной ответственностью "ЛУКОЙЛ-Юзвентуробуд"	
ООО "Лукойл" ИС0241-01-0167714812284-1-143 от 28.01.2015 г. в.Краснодар, ул.д.к. Вилаская, 192 стр. 14Б	

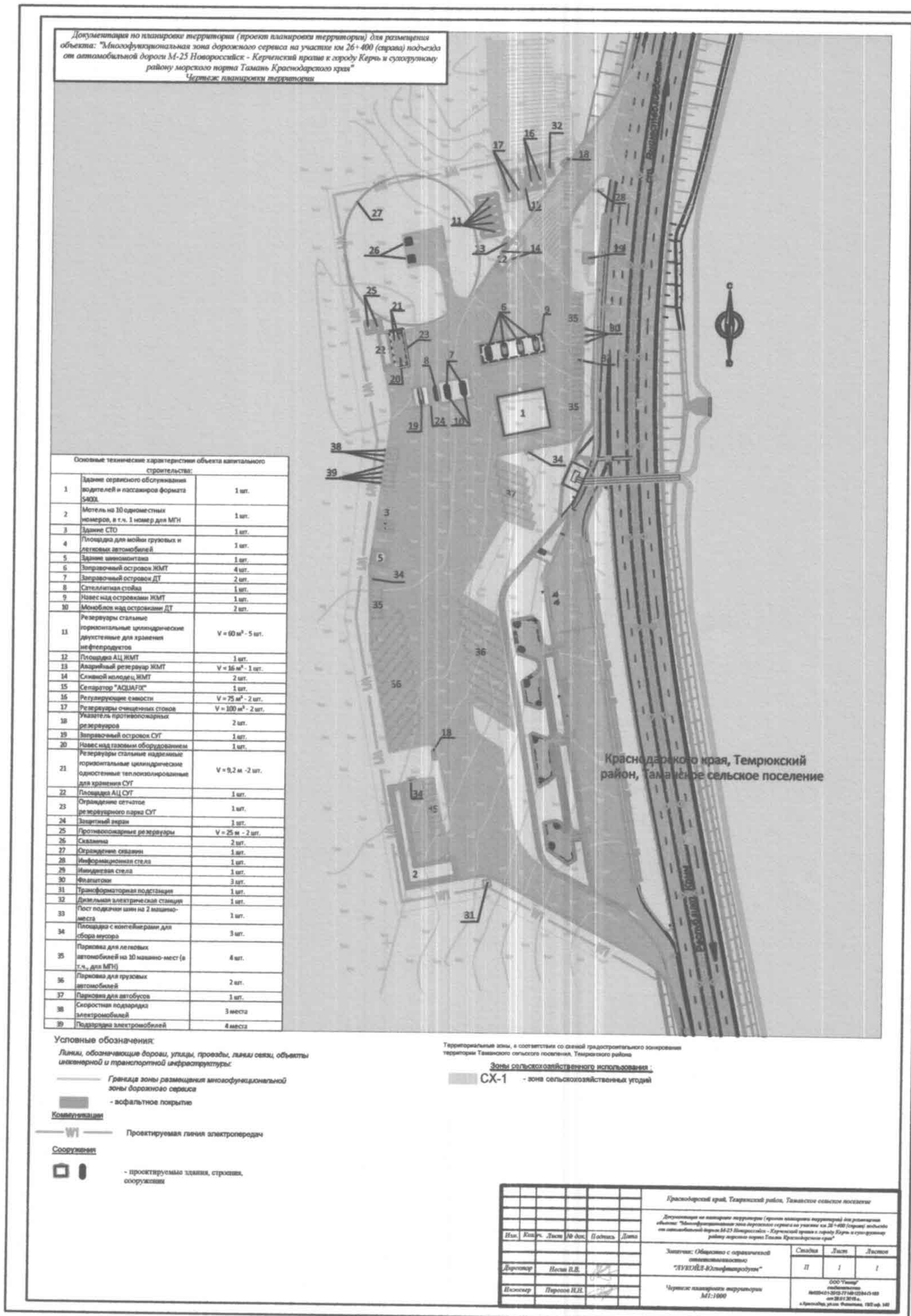
Заместитель главы  
Муниципального образования  
Темрюкский район

*[Signature]*

Д.А. Сиенко



к постановлению администрации  
муниципального образования  
Темрюкский район  
от 03.03.2014 № 269



Заместитель главы  
муниципального образования  
Темрюкский район

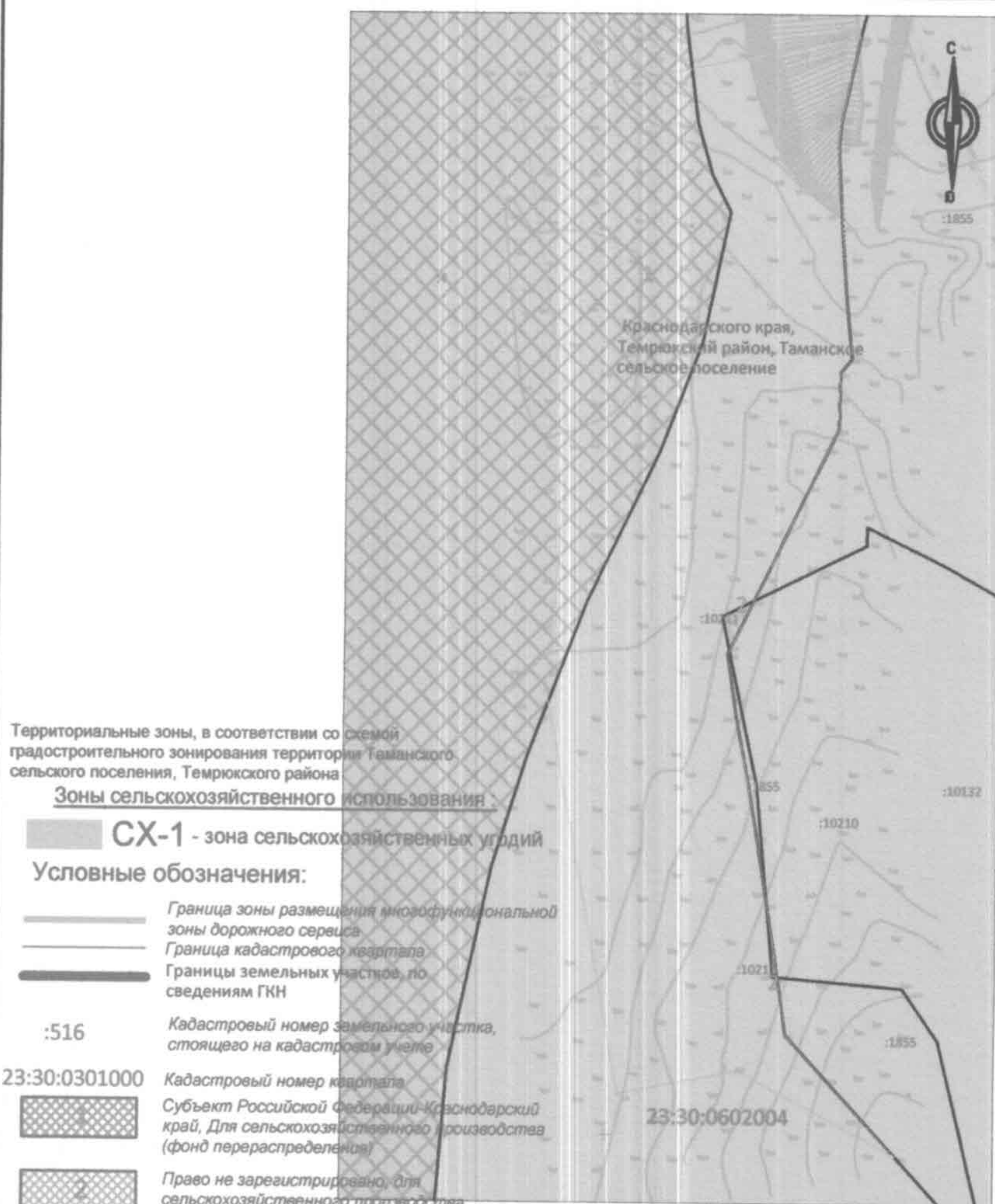
Д.А. Сиенко



к постановлению администрации  
муниципального образования  
Темрюкский район

от 03.03.2017 № 269

Схема использования территории в период подготовки проекта планировки  
для размещения объекта: "Многофункциональная зона дорожного сервиса на участке км  
26+400 (справа) подъезда от автомобильной дороги М-25 Новороссийск - Керченский пролив  
к городу Керчь и сухогрузному району морского порта Тамань Краснодарского края"



- Территориальные зоны, в соответствии со схемой градостроительного зонирования территории Таманского сельского поселения, Темрюкского района
- Зоны сельскохозяйственного использования**
- СХ-1 - зона сельскохозяйственных угодий**
- Условные обозначения:**
- Граница зоны размещения многофункциональной зоны дорожного сервиса
  - Граница кадастрового квартала
  - Границы земельных участков, по сведениям ГКН
  - :516 Кадастровый номер земельного участка, стоящего на кадастровом учете
  - 23:30:0301000 Кадастровый номер квартала
  - Субъект Российской Федерации - Краснодарский край, Для сельскохозяйственного производства (фонд перераспределения)
  - Право не зарегистрировано, для сельскохозяйственного производства

Краснодарский край, Темрюкский район, Таманское сельское поселение					
Документация по планировке территории (проект планировки территории) для размещения объекта: "Многофункциональная зона дорожного сервиса на участке км 26+400 (справа) подъезда от автомобильной дороги М-25 Новороссийск - Керченский пролив к городу Керчь и сухогрузному району морского порта Тамань Краснодарского края"					
Изм.	Кол.уч.	Лист	№ док.	Подпись	Дата
Заказчик: Общество с ограниченной ответственностью "ЛУКОЙЛ-Югнефтепродукт"			Стадия	Лист	Листов
Директор Несин В.В.			П	1	1
Инженер Пирогов И.Н.			ООО "Газкор" свидетельство №0204.01-2015-7714912284-П-183 от 28.01.2015 г., г.Краснодар, ул.им. Филатова, 19/2 оф. 140		
Схема использования территории в период подготовки проекта планировки М 1:2000					

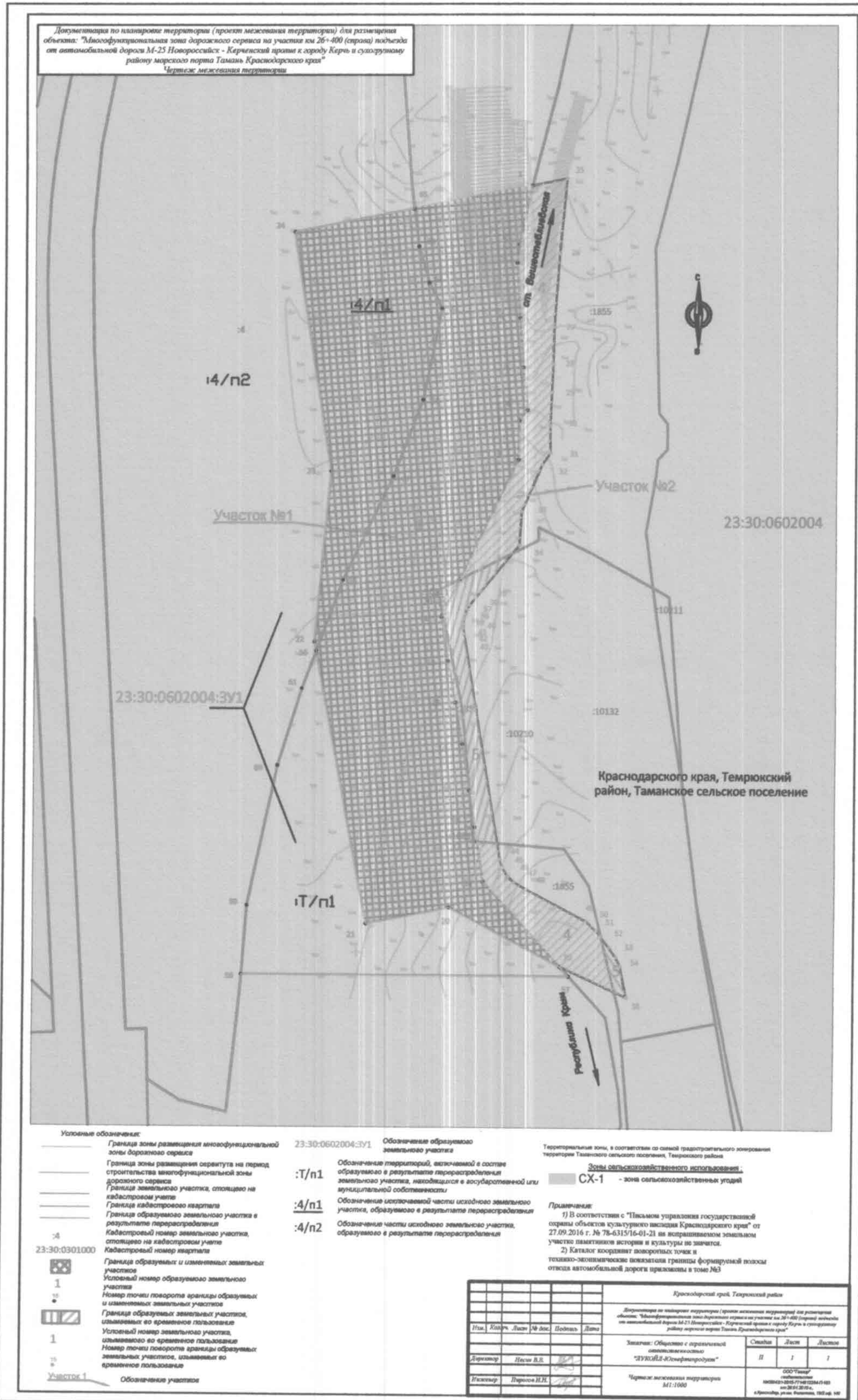
Заместитель главы  
муниципального образования  
Темрюкский район

Д.А. Сиенко



к постановлению администрации  
муниципального образования  
Темрюкский район

от 03.03.2017 № 269



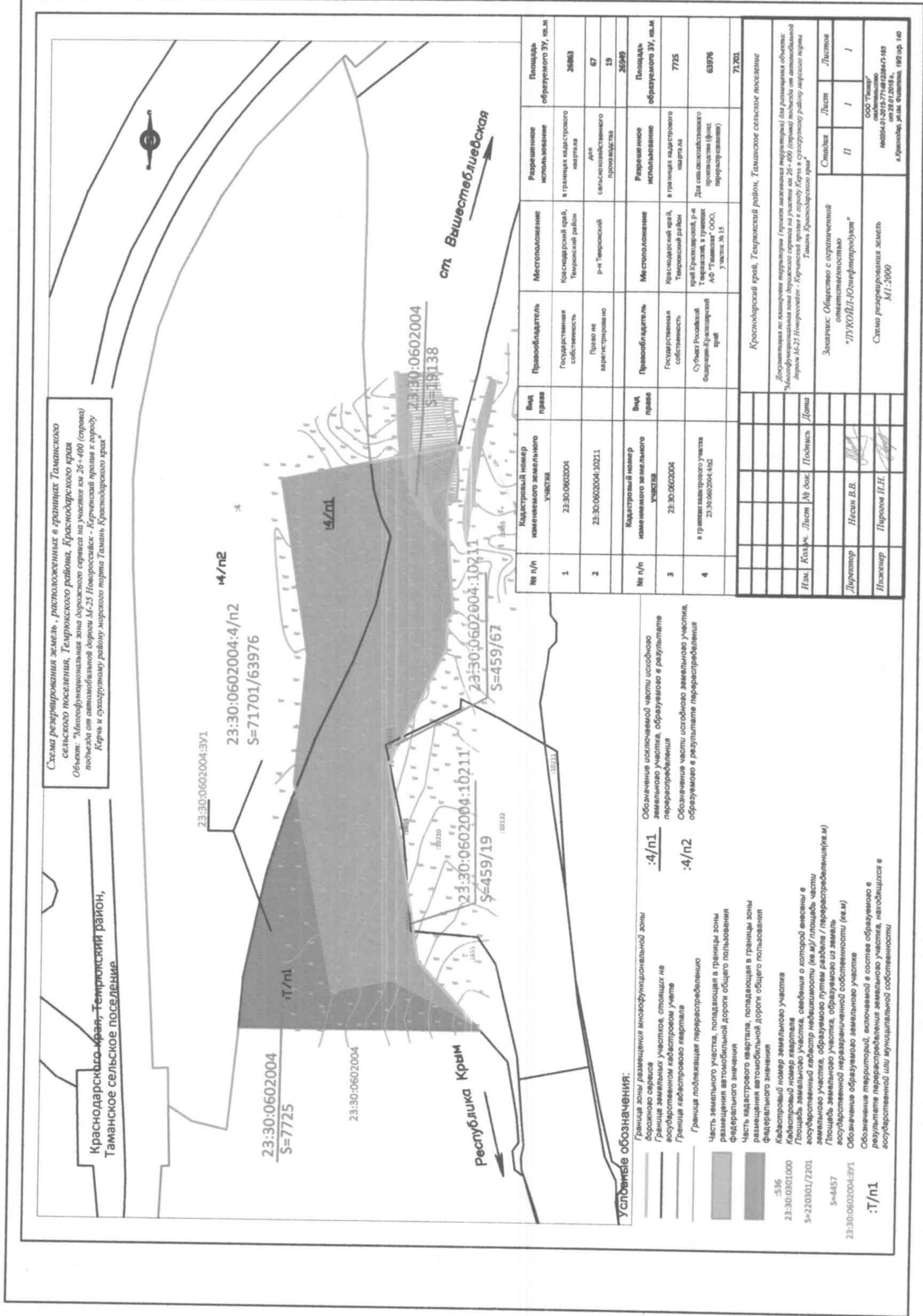
Заместитель главы  
муниципального образования  
Темрюкский район

Д.А. Сиенко



К постановлению администрации  
Муниципального образования  
Темрюкский район

от 03.03.2014 № 209



Заместитель главы  
Муниципального образования  
Темрюкский район

Д.А. Сиенко