

**АДМИНИСТРАЦИЯ МУНИЦИПАЛЬНОГО ОБРАЗОВАНИЯ
ТЕМРЮКСКИЙ РАЙОН**

ПОСТАНОВЛЕНИЕ

от 31.08.2018

№ 1160

г. Темрюк

**Об утверждении проекта планировки территории, совмещенного
с проектом межевания территории, расположенной на земельном участке
с кадастровым номером 23:30:0301000:937 в пос. За Родину
Темрюкского района Краснодарского края**

На основании Федерального закона от 6 октября 2003 года № 131-ФЗ «Об общих принципах организации местного самоуправления в Российской Федерации», статей 42, 43, 45, 46 Градостроительного кодекса Российской Федерации, Устава муниципального образования Темрюкский район, рассмотрев заключение о результатах публичных слушаний от 8 августа 2018 года, п о с т а н о в л я ю:

1. Утвердить проект планировки территории, совмещенный с проектом межевания территории, расположенной на земельном участке с кадастровым номером 23:30:0301000:937 в пос. За Родину Темрюкского района Краснодарского края (приложения № 1-5).

2. Отделу по взаимодействию со СМИ (Кистанова) официально опубликовать настоящее постановление в периодическом печатном издании газете Темрюкского района «Тамань» и официально опубликовать (разместить) на официальном сайте муниципального образования Темрюкский район в информационно-телекоммуникационной сети «Интернет».

3. Контроль за выполнением настоящего постановления возложить на заместителя главы муниципального образования Темрюкский район Е.П. Пронько.

4. Постановление вступает в силу на следующий день после его официального опубликования.


Глава муниципального образования
Темрюкский район



Ф.В. Бабенков

ПРИЛОЖЕНИЕ № 2
к постановлению администрации
муниципального образования
Темрюкский район

ОТ 31.08.2017 № 1160



1. Схема вертикальной планировки разработана на топографическом плане, выполненном ООО "А. Инту" в 2017 г.
2. Все размеры и высоты отсчета указаны в метрах, уклоны - в процентах.
3. Даны размеры и расстояния между линиями проектного рельефа.
4. Даны размеры и расстояния между линиями существующего рельефа. Вертикальная планировка выполнена с учетом существующего откоса поперечных дорог по дотрам просекле с их обходом в продольном плане открытого типа и последующим обходом по существующим дренажным канавам ствнами. Продольные уклоны составляют от 9 до 40 промилле.
5. Проект линейной планировки выполнен на стадии рабочего проектирования.

Заместитель главы
муниципального образования
Темрюкский район

Е.П. Пронько

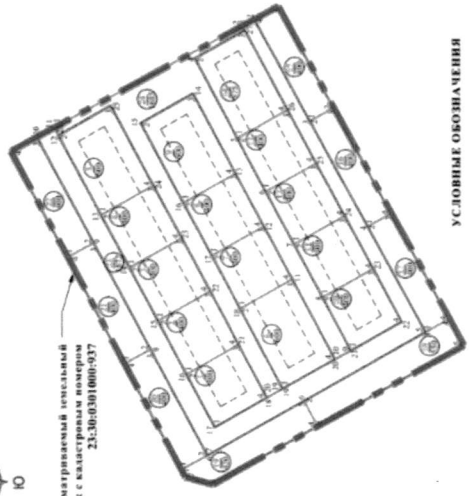
ПРИЛОЖЕНИЕ № 5
к постановлению администрации
муниципального образования
Темрюкский район

от 31.05.2018 № 1160

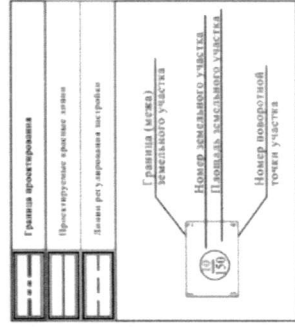
ПРОЕКТ МЕЖЕВАНИЯ М 1:1 000



Рассматриваемый земельный участок с кадастровым номером 23:30:0301000-037



УСЛОВНЫЕ ОБОЗНАЧЕНИЯ



№ участка	№ ПТУ	X	Y
1	1	514054.0078	123024.0402
2	2	514054.2709	123024.5470
3	3	514054.5809	123025.2018
4	4	514054.8849	123025.8623
5	5	514054.8849	123026.4623
6	6	514054.8849	123027.0623
7	7	514054.8849	123027.6623
8	8	514054.8849	123028.2623
9	9	514054.8849	123028.8623
10	10	514054.8849	123029.4623
11	11	514054.8849	123030.0623
12	12	514054.8849	123030.6623
13	13	514054.8849	123031.2623
14	14	514054.8849	123031.8623
15	15	514054.8849	123032.4623
16	16	514054.8849	123033.0623
17	17	514054.8849	123033.6623
18	18	514054.8849	123034.2623
19	19	514054.8849	123034.8623
20	20	514054.8849	123035.4623
21	21	514054.8849	123036.0623
22	22	514054.8849	123036.6623
23	23	514054.8849	123037.2623
24	24	514054.8849	123037.8623
25	25	514054.8849	123038.4623
26	26	514054.8849	123039.0623

№ участка	№ ПТУ	X	Y
1	1	514054.2709	123024.5470
2	2	514054.5809	123025.2018
3	3	514054.8849	123025.8623
4	4	514054.8849	123026.4623
5	5	514054.8849	123027.0623
6	6	514054.8849	123027.6623
7	7	514054.8849	123028.2623
8	8	514054.8849	123028.8623
9	9	514054.8849	123029.4623
10	10	514054.8849	123030.0623
11	11	514054.8849	123030.6623
12	12	514054.8849	123031.2623
13	13	514054.8849	123031.8623
14	14	514054.8849	123032.4623
15	15	514054.8849	123033.0623
16	16	514054.8849	123033.6623
17	17	514054.8849	123034.2623
18	18	514054.8849	123034.8623
19	19	514054.8849	123035.4623
20	20	514054.8849	123036.0623
21	21	514054.8849	123036.6623
22	22	514054.8849	123037.2623
23	23	514054.8849	123037.8623
24	24	514054.8849	123038.4623
25	25	514054.8849	123039.0623
26	26	514054.8849	123039.6623
27	27	514054.8849	123040.2623

№ участка	№ ПТУ	X	Y
1	1	514054.2709	123024.5470
2	2	514054.5809	123025.2018
3	3	514054.8849	123025.8623
4	4	514054.8849	123026.4623
5	5	514054.8849	123027.0623
6	6	514054.8849	123027.6623
7	7	514054.8849	123028.2623
8	8	514054.8849	123028.8623
9	9	514054.8849	123029.4623
10	10	514054.8849	123030.0623
11	11	514054.8849	123030.6623
12	12	514054.8849	123031.2623
13	13	514054.8849	123031.8623
14	14	514054.8849	123032.4623
15	15	514054.8849	123033.0623
16	16	514054.8849	123033.6623
17	17	514054.8849	123034.2623
18	18	514054.8849	123034.8623
19	19	514054.8849	123035.4623
20	20	514054.8849	123036.0623
21	21	514054.8849	123036.6623
22	22	514054.8849	123037.2623
23	23	514054.8849	123037.8623
24	24	514054.8849	123038.4623
25	25	514054.8849	123039.0623
26	26	514054.8849	123039.6623
27	27	514054.8849	123040.2623

26-2017

Проект межевания территории с кадастровым номером 23:30:0301000-037, расположенной в границах территории, указанной в кадастровом плане территории, с кадастровым номером 23:30:0301000-037, расположенной в границах территории, указанной в кадастровом плане территории.

Исполнитель: ООО «Архитектура и градостроительство»

Дата: 26.05.2017

Лист: 1

Масштаб: 1:1000

Проект межевания территории

Проект межевания М 1:1 000

Заместитель главы
муниципального образования
Темрюкский район

Е.П. Пронько