



**АДМИНИСТРАЦИЯ МУНИЦИПАЛЬНОГО ОБРАЗОВАНИЯ  
ТЕМРЮКСКИЙ РАЙОН**

**ПОСТАНОВЛЕНИЕ**

от 14.08.2018

№ 1077

г. Темрюк

**О проведении публичных слушаний по проекту внесения изменений в правила землепользования и застройки Вышестеблиевского сельского поселения Темрюкского района Краснодарского края**

На основании статей 5.1, 31, 32 и 33 Градостроительного кодекса Российской Федерации, Федерального закона от 6 октября 2003 года № 131-ФЗ «Об общих принципах организации местного самоуправления в Российской Федерации», Устава муниципального образования Темрюкский район, Положения о порядке проведения публичных слушаний в муниципальном образовании Темрюкский район, утвержденного решением XII сессии Совета муниципального образования Темрюкский район VI созыва от 29 апреля 2016 года № 123, постановления администрации муниципального образования Темрюкский район от 10 января 2017 года № 17 «О подготовке проекта по внесению изменений в правила землепользования и застройки Вышестеблиевского сельского поселения Темрюкского района Краснодарского края», постановления администрации муниципального образования Темрюкский район от 28 августа 2017 года № 1474 «О внесении изменений в постановление администрации муниципального образования Темрюкский район от 10 января 2017 года № 17 «О подготовке проекта по внесению изменений в правила землепользования и застройки Вышестеблиевского сельского поселения Темрюкского района», постановления администрации муниципального образования Темрюкский район от 7 августа 2018 года № 957 «О внесении изменений в постановление администрации муниципального образования Темрюкский район от 10 января 2017 года № 17 «О подготовке проекта по внесению изменений в правила землепользования и застройки Вышестеблиевского сельского поселения Темрюкского района Краснодарского края» п о с т а н о в л я ю:

1. Назначить проведение публичных слушаний по проекту внесения изменений в правила землепользования и застройки Вышестеблиевского сельского поселения Темрюкского района Краснодарского края (приложение № 1) в следующих населенных пунктах:

1) в пос. Виноградный - на 29 октября 2018 года в 10.00 часов, местом проведения публичных слушаний определить Дворец Культуры поселка Виноградный по адресу: Российская Федерация, Краснодарский край

Темрюкский район, пос. Виноградный, ул. Ленина 9 а;

2) в ст-це Вышестеблиевской - на 29 октября 2018 года в 11.30 часов, местом проведения публичных слушаний определить малый зал Дома Культуры по адресу: Российская Федерация, Краснодарский край, Темрюкский район, ст-ца Вышестеблиевская, пер. Советский, 41 а.

2. Назначить уполномоченным органом по проведению публичных слушаний по проекту внесения изменений в правила землепользования и застройки Вышестеблиевского сельского поселения Темрюкского района Краснодарского края комиссию по подготовке проекта по внесению изменений в правила землепользования и застройки Вышестеблиевского сельского поселения Темрюкского района Краснодарского края.

3. Назначить проведение экспозиции проекта внесения изменений в правила землепользования и застройки Вышестеблиевского сельского поселения Темрюкского района Краснодарского края в рабочие дни с 9.00 до 16.00 в управлении архитектуры и градостроительства администрации муниципального образования Темрюкский район по адресу: Российская Федерация, Краснодарский край, г. Темрюк, ул. Ленина, 14, каб. 21.

4. Утвердить порядок учета предложений и участия граждан в обсуждении вопросов, выносимых на публичные слушания по проекту внесения изменений в правила землепользования и застройки Вышестеблиевского сельского поселения Темрюкского района Краснодарского края (приложение № 2).

5. Заявки на участие в публичных слушаниях по проекту внесения изменений в правила землепользования и застройки Вышестеблиевского сельского поселения Темрюкского района Краснодарского края принимаются в письменной форме со дня оповещения о начале публичных слушаний в рабочие дни по адресу: Российская Федерация, Краснодарский край, Темрюкский район, г. Темрюк, ул. Ленина, 14, каб. 21, с 09.00 до 16.00 часов.

6. Отделу по взаимодействию со СМИ (Кистанова) официально опубликовать настоящее постановление в периодическом печатном издании газете Темрюкского района «Тамань» и официально опубликовать (разместить) на официальном сайте муниципального образования Темрюкский район в информационно-телекоммуникационной сети «Интернет».

7. Контроль за выполнением настоящего постановления возложить на заместителя главы муниципального образования Темрюкский район Е.П. Пронько.

8. Постановление вступает в силу на следующий день после его официального опубликования.

Глава муниципального образования  
Темрюкский район



Ф.В. Бабенков

ПРИЛОЖЕНИЕ № 1  
к постановлению администрации  
муниципального образования  
Темрюкский район  
от 14.08.2018 № 1044

**«ОБЩЕСТВО С ОГРАНИЧЕННОЙ ОТВЕТСТВЕННОСТЬЮ  
«АРХЗЕМИНВЕСТПРОЕКТ»**

**ПРАВИЛА  
ЗЕМЛЕПОЛЬЗОВАНИЯ И ЗАСТРОЙКИ  
ВЫШЕСТЕБЛИЕВСКОГО СЕЛЬСКОГО  
ПОСЕЛЕНИЯ ТЕМРЮКСКОГО РАЙОНА  
КРАСНОДАРСКОГО КРАЯ**

*Часть I. Порядок применения правил землепользования и  
застройки и внесения изменений в указанные правила.*

*Часть II. Карта градостроительного зонирования.*

*Часть III. Градостроительные регламенты.*

Краснодар, 2017 г.

**ОБЩЕСТВО С ОГРАНИЧЕННОЙ ОТВЕТСТВЕННОСТЬЮ  
«АРХЗЕМИНВЕСТПРОЕКТ»**

**Муниципальный контракт:** № 26-541/17-18 от 15 ноября 2017 г.

**Заказчик:** Администрация муниципального образования Темрюкский район

**Подготовка проектов внесения изменений в Правила  
землепользования и застройки сельских поселений муниципального  
образования Темрюкский район**

**ПРАВИЛА  
ЗЕМЛЕПОЛЬЗОВАНИЯ И ЗАСТРОЙКИ  
ВЫШЕСТЕБЛИЕВСКОГО СЕЛЬСКОГО  
ПОСЕЛЕНИЯ ТЕМРЮКСКОГО РАЙОНА**

**Часть I. Порядок применения правил землепользования и застройки  
и внесения изменений в указанные правила**

**Часть II. Карта градостроительного зонирования**

**Часть III. Градостроительные регламенты**

Директор

Н.А. Делокьян

Исполнитель

Н.А. Еременко

Краснодар, 2017 г.

**СОСТАВ ПРОЕКТА:**

<b>Часть I. Порядок применения правил землепользования и застройки и внесения изменений в указанные правила</b>	
Глава 1.	Общие положения
Глава 2.	Права использования недвижимости, возникшие до вступления силу Правил
Глава 3.	Участники отношений, возникающих по поводу землепользования и застройки
Глава 4.	Предоставление прав на земельные участки
Глава 5.	Прекращение и ограничение прав на земельные участки. Сервитуты
Глава 6.	Градостроительный регламент, виды разрешённого использования и предельные размеры земельных участков
Глава 7.	Подготовка документации по планировке территории
Глава 8.	Положение о внесении изменений в правила землепользования и застройки
Глава 9.	Регулирование иных вопросов землепользования и застройки
Глава 10.	Благоустройство и санитарное содержание материально-пространственной среды поселения
<b>Часть II. Карта градостроительного зонирования</b>	
<b>Часть III. Градостроительные регламенты</b>	

## СОДЕРЖАНИЕ

<b>ВВЕДЕНИЕ.....</b>	<b>6</b>
<b>ЧАСТЬ I. ПОРЯДОК ПРИМЕНЕНИЯ ПРАВИЛ ЗЕМЛЕПОЛЬЗОВАНИЯ И ЗАСТРОЙКИ И ВНЕСЕНИЯ ИЗМЕНЕНИЙ В УКАЗАННЫЕ ПРАВИЛА.....</b>	<b>6</b>
<b>Глава 1. Общие положения.....</b>	<b>6</b>
Статья 1. Основные понятия, используемые в Правилах.....	6
Статья 2. Основания введения, назначение и состав Правил.....	20
Статья 3. Открытость и доступность информации о землепользовании и застройке.....	22
Статья 4. Ответственность за нарушение настоящих Правил.....	22
<b>Глава 2. Права использования недвижимости, возникшие до вступления в силу Правил.....</b>	<b>23</b>
Статья 5. Общие положения, относящиеся к ранее возникшим правам.....	23
Статья 6. Использование и строительные изменения объектов недвижимости, несоответствующих Правилам.....	23
<b>Глава 3. Участники отношений, возникающих по поводу землепользования и застройки.....</b>	<b>24</b>
Статья 7. Общие положения, относящиеся к ранее возникшим правам.....	24
Статья 8. Использование земельных участков, использование и строительные изменения объектов капитального строительства, не соответствующих правилам землепользования и застройки.....	25
Статья 9. Комиссия по правилам землепользования и застройки.....	26
Статья 10. Полномочия органа местного самоуправления муниципального образования Темрюкский район в части обеспечения применения правил землепользования и застройки.....	27
<b>Глава 4. Предоставление прав на земельные участки.....</b>	<b>28</b>
Статья 11. Общие положения предоставления прав на земельные участки.....	28
Статья 12. Организация и проведение аукционов по продаже земельных участков, находящихся в государственной или муниципальной собственности, или права на заключение договоров аренды земельных участков, находящихся в государственной или муниципальной собственности, на территории муниципального образования Темрюкский район.....	34
Статья 13. Приобретение прав на земельные участки, на которых расположены объекты недвижимости.....	35
<b>Глава 5. Прекращение и ограничение прав на земельные участки. Сервитуты.....</b>	<b>37</b>
Статья 14. Прекращение прав на земельные участки.....	37
Статья 15. Право ограниченного пользования чужим земельным участком (сервитут).....	37
Статья 16. Ограничение прав на землю.....	39
Статья 17. Резервирование и изъятие земельных участков для муниципальных нужд.....	40
<b>Глава 6. Градостроительный регламент, изменение видов разрешенного использования земельных участков и объектов капитального строительства физическими и юридическими лицами.....</b>	<b>40</b>
Статья 18. Градостроительный регламент.....	40
Статья 19. Виды разрешенного использования земельных участков и объектов капитального строительства.....	42
Статья 20. Предельные (минимальные и (или) максимальные) размеры земельных участков и предельные параметры разрешенного строительства, реконструкции объектов капитального строительства.....	43
Статья 21. Порядок предоставления разрешения на условно разрешенный вид использования земельного участка или объекта капитального строительства.....	44
Статья 22. Отклонение от предельных параметров разрешенного строительства, реконструкции объектов капитального строительства.....	46

<b>Глава 7. Подготовка документации по планировке территории .....</b>	<b>47</b>
Статья 23. Общие положения о планировке территории .....	47
Статья 24. Развитие застроенных территорий .....	47
Статья 25. Инженерные изыскания для подготовки документации по планировке территории .....	49
Статья 26. Проекты планировки территории .....	50
Статья 27. Проекты межевания территорий .....	52
Статья 28. Градостроительные планы земельных участков .....	54
Статья 29. Согласование архитектурно-градостроительного облика .....	55
Статья 30. Особенности подготовки документации по планировке территории, разрабатываемой на основании решения органа местного самоуправления. ....	56
Статья 31. Особенности подготовки документации по планировке территории применительно к территории муниципального образования Темрюкский район .....	63
<b>Глава 8. Положение о внесении изменений в правила землепользования и застройки .....</b>	<b>66</b>
Статья 32. Публичные слушания по вопросам землепользования и застройки .....	66
Статья 33. Основание и право инициативы внесения изменений в правила землепользования и застройки .....	67
Статья 34. Порядок и основания для внесения изменений в правила землепользования и застройки .....	68
<b>Глава 9. Регулирование иных вопросов землепользования и застройки .....</b>	<b>70</b>
Статья 35. Выдача разрешений на строительство .....	70
Статья 36. Выдача разрешения на ввод объекта в эксплуатацию .....	83
<b>Глава 10. Благоустройство и санитарное содержание материально-пространственной среды .....</b>	<b>90</b>
Статья 37. Правила проведения ремонта и содержания жилых, культурно-бытовых и общественных зданий и сооружений, систем уличного и дворового освещения .....	90
Статья 38. Правила установки и содержания малых архитектурных форм, элементов архитектурных форм, элементов благоустройства, средств передвижной мелкорозничной торговли и других легкосъёмных объектов, наружной рекламы, световых вывесок и витрин .....	91
<b>ЧАСТЬ II. КАРТЫ ГРАДОСТРОИТЕЛЬНОГО ЗОНИРОВАНИЯ .....</b>	<b>94</b>
<b>ЧАСТЬ III. ГРАДОСТРОИТЕЛЬНЫЕ РЕГЛАМЕНТЫ .....</b>	<b>97</b>
Статья 39. Виды территориальных зон, выделенных на карте градостроительного зонирования территории Вышестеблиевского сельского поселения .....	97
Статья 40. ЖИЛЫЕ ЗОНЫ .....	99
Статья 41. ОБЩЕСТВЕННО - ДЕЛОВЫЕ ЗОНЫ .....	154
Статья 42. ПРОИЗВОДСТВЕННЫЕ И КОМУНАЛЬНО-СКЛАДСКИЕ ЗОНЫ .....	185
Статья 43. РЕКРЕАЦИОННЫЕ ЗОНЫ .....	227
Статья 44. ЗОНЫ СЕЛЬСКОХОЗЯЙСТВЕННОГО ИСПОЛЬЗОВАНИЯ .....	237
Статья 45. ЗОНЫ ИНЖЕНЕРНОЙ И ТРАНСПОРТНОЙ ИНФРАСТРУКТУРЫ .....	249
Статья 46. ЗОНЫ СПЕЦИАЛЬНОГО НАЗНАЧЕНИЯ .....	263
Статья 47. Параметры разрешенного использования земельных участков и иных объектов недвижимости в различных территориальных зонах .....	275
Статья 48. Ограничения в использовании земельных участков и объектов капитального строительства в связи с установлением зон с особыми условиями использования .....	280
Статья 49. Порядок организации строительства .....	306
Статья 50. Действие настоящих Правил по отношению к ранее возникшим правоотношениям .....	308

## ВВЕДЕНИЕ

Правила землепользования и застройки Вышестеблиевского сельского поселения Темрюкского района (далее - Правила) являются нормативным правовым актом муниципального образования Темрюкский район, принятым в соответствии с Градостроительным кодексом Российской Федерации, Земельным кодексом Российской Федерации, Федеральным законом от 6 октября 2003 года № 131-ФЗ «Об общих принципах организации местного самоуправления в Российской Федерации», нормативными правовыми актами Российской Федерации, Градостроительным кодексом Краснодарского края, Приказом Минэкономразвития России от 01 сентября 2014 года № 540 «Об утверждении классификатора видов разрешенного использования земельных участков», нормативными правовыми актами Краснодарского края, уставом муниципального образования Темрюкский район, Генеральным планом Вышестеблиевского сельского поселения Темрюкского района, а также с учетом положений иных актов и документов, определяющих основные направления социально-экономического и градостроительного развития Вышестеблиевского сельского поселения, охраны его культурного наследия, окружающей среды и рационального использования природных ресурсов.

## ЧАСТЬ I. ПОРЯДОК ПРИМЕНЕНИЯ ПРАВИЛ ЗЕМЛЕПОЛЬЗОВАНИЯ И ЗАСТРОЙКИ И ВНЕСЕНИЯ ИЗМЕНЕНИЙ В УКАЗАННЫЕ ПРАВИЛА.

### Глава 1. Общие положения.

#### Статья 1. Основные понятия, используемые в Правилах.

Понятия, используемые в настоящих Правилах, применяются в следующем значении:

**Автостоянка открытого типа** – автостоянка без наружных стеновых ограждений. Автостоянкой открытого типа считается также такое сооружение, которое открыто, по крайней мере, с двух противоположных сторон наибольшей протяженности. Сторона считается открытой, если общая площадь отверстий, распределенных по стороне, составляет не менее 50 процентов наружной поверхности этой стороны в каждом ярусе (этаже).

**Благоустройство территории поселения** – комплекс предусмотренных правилами благоустройства территории поселения мероприятий по содержанию территории, а также по проектированию и размещению объектов благоустройства, направленных на обеспечение и повышение комфортности условий проживания граждан, поддержание и улучшение санитарного и эстетического состояния территории.

**Бункер-накопитель** – стандартная емкость для сбора КГМ объемом более 2,0 кубических метров.

**Блокированный жилой дом (дом жилой блокированной застройки)** – Жилые дома блокированной застройки - жилые дома с количеством этажей не более чем три, состоящие из нескольких блоков, количество которых не превышает десять и каждый из которых предназначен для проживания одной семьи, имеют общую

стену (общие стены) без проемов с соседним блоком или соседними блоками, расположены на отдельном земельном участке и имеют выход на территорию общего пользования.

**Водоохранная зона** – территория, примыкающая к береговой линии морей, рек, ручьев, каналов, озер, водохранилищ и на которых устанавливается специальный режим осуществления хозяйственной и иной деятельности в целях предотвращения загрязнения, засорения, заиления указанных водных объектов и истощения их вод, а также сохранения среды обитания водных биологических ресурсов и других объектов животного и растительного мира.

**Вопросы местного значения** – вопросы непосредственного обеспечения жизнедеятельности населения муниципального образования, решение которых в соответствии с Конституцией Российской Федерации осуществляется населением и (или) органами местного самоуправления самостоятельно.

**Высота здания, строения, сооружения** – расстояние по вертикали, измеренное от проектной отметки земли до наивысшей точки плоской крыши здания или до наивысшей точки конька скатной крыши здания, до наивысшей точки строения, сооружения; может устанавливаться в составе градостроительного регламента применительно к соответствующей территориальной зоне, обозначенной на карте градостроительного зонирования.

**Высота здания (архитектурная)** – одна из основных характеристик здания, определяемая количеством этажей или вертикальным линейным размером от проектной отметки земли до наивысшей отметки конструктивного элемента здания: парапет плоской кровли; карниз, конек или фронтоны скатной крыши; купол; шпиль; башня, которые устанавливаются для определения высоты при архитектурно-композиционном решении объекта в окружающей среде.

**Генеральный план** – вид документа территориального планирования муниципального образования, определяющий цели, задачи и направления территориального планирования и этапы их реализации, разрабатываемый для обеспечения устойчивого развития территории, определяющий в интересах населения условия проживания, направления и границы территориального развития, функциональное зонирование, застройку и благоустройство территории, сохранение историко-культурного и природного наследия.

**Градостроительная деятельность** – деятельность по развитию территорий, в том числе городов и иных поселений, осуществляемая в виде территориального планирования, градостроительного зонирования, планировки территории, архитектурно-строительного проектирования, строительства, капитального ремонта, реконструкции объектов капитального строительства, эксплуатации зданий, сооружений.

**Градостроительное зонирование** – зонирование территорий муниципального образования в целях определения территориальных зон и установления градостроительных регламентов.

**Градостроительный регламент** – устанавливаемые в пределах границ соответствующей территориальной зоны виды разрешенного использования земельных участков, равно как всего, что находится над и под поверхностью земельных участков и используется в процессе их застройки и последующей

эксплуатации объектов капитального строительства, предельные (минимальные и (или) максимальные) размеры земельных участков и предельные параметры разрешенного строительства, реконструкции объектов капитального строительства, ограничения использования земельных участков и объектов капитального строительства, а также применительно к территориям, в границах которых предусматривается осуществление деятельности по комплексному и устойчивому развитию территории, расчетные показатели минимально допустимого уровня обеспеченности соответствующей территории объектами коммунальной, транспортной, социальной инфраструктур и расчетные показатели максимально допустимого уровня территориальной доступности указанных объектов для населения.

**Градостроительный план земельного участка** – документ, который выдается в целях обеспечения субъектов градостроительной деятельности информацией, необходимой для архитектурно-строительного проектирования, строительства, реконструкции объектов капитального строительства в границах земельного участка и подготовка которого осуществляется применительно к застроенным или предназначенным для строительства, реконструкции объектам капитального строительства (за исключением линейных объектов), земельным участкам.

**Градостроительная емкость территории (интенсивность использования, застройки)** – объем застройки, который соответствует роли и месту территории в планировочной структуре населенного пункта. Определяется нормативной плотностью застройки и величиной застраиваемой территории в соответствии с видом объекта градостроительного нормирования, проектируемого на данной территории.

**Границы полосы отвода железных дорог** – границы территории, предназначенной для размещения существующих и проектируемых железнодорожных путей, станций и других железнодорожных сооружений, ширина которых нормируется в зависимости от категории железных дорог, конструкции земляного полотна и других и на которой не допускается строительство зданий и сооружений, не имеющих отношения к эксплуатации железнодорожного транспорта.

**Границы полосы отвода автомобильных дорог** – границы территорий, занятых автомобильными дорогами, их конструктивными элементами и дорожными сооружениями. Ширина полосы отвода нормируется в зависимости от категории дороги, конструкции земляного полотна и других технических характеристик.

**Границы технических (охранных) зон инженерных сооружений и коммуникаций** – границы территорий, предназначенных для обеспечения обслуживания и безопасной эксплуатации наземных и подземных транспортных и инженерных сооружений и коммуникаций.

**Границы территорий памятников и ансамблей** – границы земельных участков памятников градостроительства и архитектуры, памятников истории, археологии и монументального искусства, состоящих на государственной охране.

**Границы зон охраны объекта культурного наследия** – границы территорий, установленные на основании проекта зон охраны объекта культурного наследия,

разработанного в соответствии с требованиями законодательства Российской Федерации об охране объектов культурного наследия.

**Границы охранных зон особо охраняемых природных территорий** – границы зон с ограниченным режимом природопользования, устанавливаемые на особо охраняемых природных территориях, участках земли и водного пространства.

**Границы озелененных территорий, не входящих в природный комплекс городских округов и поселений Краснодарского края** – границы участков внутриквартального озеленения общего пользования и трасс внутриквартальных транспортных коммуникаций.

**Границы водоохраных зон** – границы территорий, прилегающих к акваториям рек, озер и других поверхностных водных объектов, на которых устанавливается специальный режим хозяйственной и иных видов деятельности в целях предотвращения загрязнения, засорения, заиления и истощения водных объектов, а также сохранения среды обитания объектов животного и растительного мира.

**Границы прибрежных зон (полос)** – границы территорий внутри водоохраных зон, на которых в соответствии с Водным кодексом Российской Федерации вводятся дополнительные ограничения природопользования. В границах прибрежных зон допускается размещение объектов, перечень и порядок размещения которых устанавливается Правительством Российской Федерации.

**Границы зон санитарной охраны источников питьевого водоснабжения** – границы зон I и II поясов, а также жесткой зоны II пояса:

1) Границы зоны I пояса санитарной охраны – границы огражденной территории водозаборных сооружений и площадок, головных водопроводных сооружений, на которых установлен строгий охранный режим и не допускается размещение зданий, сооружений и коммуникаций, не связанных с эксплуатацией водоисточника. В границах I пояса санитарной охраны запрещается постоянное и временное проживание людей, не связанных непосредственно с работой на водопроводных сооружениях.

2) Границы зоны II пояса санитарной охраны – границы территории, непосредственно окружающей не только источники, но и их притоки, на которой установлен режим ограничения строительства и хозяйственного пользования земель и водных объектов.

3) Границы жесткой зоны II пояса санитарной охраны – границы территории, непосредственно прилегающей к акватории водоисточников и выделяемой в пределах территории II пояса по границам прибрежной полосы с режимом ограничения хозяйственной деятельности.

**Границы санитарно-защитных зон** – границы территорий, отделяющих промышленные площадки от жилой застройки, рекреационных зон, зон отдыха и курортов. Ширина санитарно-защитных зон, режим их содержания и использования устанавливаются в соответствии с законодательством о санитарно-эпидемиологическом благополучии населения.

**Деятельность по комплексному и устойчивому развитию территории** – осуществляемая в целях обеспечения наиболее эффективного использования территории деятельность по подготовке и утверждению документации по

планировке территории для размещения объектов капитального строительства жилого, производственного, общественно-делового и иного назначения и необходимых для функционирования таких объектов и обеспечения жизнедеятельности граждан объектов коммунальной, транспортной, социальной инфраструктур, а также по архитектурно-строительному проектированию, строительству, реконструкции указанных в настоящем пункте объектов.

**Дом отдыха** – это учреждение туризма и отдыха, в котором предлагаются услуги проживания и питания в комфортных условиях, обычно сроком от 7 дней до месяца. Могут располагаться как в курортных зонах, так и просто в живописных местах.

**Дорога** – обустроенная или приспособленная и используемая для движения транспортных средств полоса земли либо поверхность искусственного сооружения. Дорога включает в себя одну или несколько проезжих частей, а также трамвайные пути, тротуары, обочины и разделительные полосы при их наличии.

**Жилой район** – структурный элемент селитебной территории.

**Застройщик** – физическое или юридическое лицо, обеспечивающее на принадлежащем ему земельном участке или на земельном участке иного правообладателя (которому при осуществлении бюджетных инвестиций в объекты капитального строительства государственной (муниципальной) собственности органы государственной власти (государственные органы), Государственная корпорация по атомной энергии "Росатом", Государственная корпорация по космической деятельности "Роскосмос", органы управления государственными внебюджетными фондами или органы местного самоуправления передали в случаях, установленных бюджетным законодательством Российской Федерации, на основании соглашений свои полномочия государственного (муниципального) заказчика) строительство, реконструкцию, капитальный ремонт объектов капитального строительства, а также выполнение инженерных изысканий, подготовку проектной документации для их строительства, реконструкции, капитального ремонта.

**Защитные дорожные сооружения** – сооружения, к которым относятся элементы озеленения, имеющие защитное значение; заборы; устройства, предназначенные для защиты автомобильных дорог от снежных лавин; шумозащитные и ветрозащитные устройства; подобные сооружения.

**Здание жилое многоквартирное** – жилое здание, в котором квартиры имеют общие внеквартирные помещения и инженерные системы.

**Здание жилое многоквартирное секционного типа** – здание, состоящее из одной или нескольких секций, отделенных друг от друга стенами без проемов, с квартирами одной секции, имеющими выход на одну лестничную клетку непосредственно или через коридор.

**Здание жилое многоквартирное галерейного типа** – здание, в котором все квартиры этажа имеют выходы через общую галерею не менее чем на две лестницы.

**Здание жилое многоквартирное коридорного типа** – здание, в котором все квартиры этажа имеют выходы через общий коридор не менее чем на две лестницы.

**Земельный участок** – недвижимая вещь, которая представляет собой часть земной поверхности и имеет характеристики, позволяющие определить ее в

качестве индивидуально определенной вещи.

**Зоны с особыми условиями использования территорий** – охранные, санитарно-защитные зоны, зоны охраны объектов культурного наследия (памятников истории и культуры) народов Российской Федерации (далее - объекты культурного наследия), водоохранные зоны, зоны затопления, подтопления, зоны санитарной охраны источников питьевого и хозяйственно-бытового водоснабжения, зоны охраняемых объектов, иные зоны, устанавливаемые в соответствии с законодательством Российской Федерации.

**Историческое поселение** – включенные в перечень исторических поселений федерального значения или в перечень исторических поселений регионального значения населенный пункт или его часть, в границах которых расположены объекты культурного наследия, включенные в реестр, выявленные объекты культурного наследия и объекты, составляющие предмет охраны исторического поселения.

**Индивидуальный жилой дом** – отдельно стоящий жилой дом с количеством этажей не более трех, предназначенный для проживания одной семьи.

**Инженерные изыскания** – изучение природных условий и факторов техногенного воздействия в целях рационального и безопасного использования территорий и земельных участков в их пределах, подготовки данных по обоснованию материалов, необходимых для территориального планирования, планировки территории и архитектурно-строительного проектирования.

**Капитальный ремонт объектов капитального строительства (за исключением линейных объектов)** – замена и (или) восстановление строительных конструкций объектов капитального строительства или элементов таких конструкций, за исключением несущих строительных конструкций, замена и (или) восстановление систем инженерно-технического и сетей инженерно-технического обеспечения объектов капитального строительства или их элементов, а также замена отдельных элементов несущих строительных конструкций на аналогичные или иные улучшающие показатели таких конструкций элементы и (или) восстановление указанных элементов.

**Капитальный ремонт линейных объектов** – изменение параметров линейных объектов или их участков (частей), которое не влечет за собой изменение класса, категории и (или) первоначально установленных показателей функционирования таких объектов и при котором не требуется изменение границ полос отвода и (или) охранных зон таких объектов.

**Квартал сохраняемой застройки** – квартал, на территории которого при проектировании, планировке и застройке замена и (или) новое строительство составляют не более 25 процентов фонда существующей застройки.

**Киоск** – нестационарный торговый объект, представляющий собой некапитальное, одноэтажное сооружение без торгового зала с замкнутым пространством, внутри которого оборудовано одно рабочее место для продавца и хранения товарного запаса, без доступа покупателей внутрь сооружения площадью до 20 квадратных метров.

**Контейнер** – стандартная емкость для сбора ТБО объемом 0,6 - 1,5 кубических метров.

**Коэффициент застройки (Кз)** – отношение территории земельного участка, которая может быть занята зданиями, ко всей площади участка (в процентах).

**Коэффициент плотности застройки (Кпз)** – отношение площади всех этажей зданий и сооружений к площади участка.

**Коэффициент озеленения** – отношение территории земельного участка, которая должна быть занята зелеными насаждениями, ко всей площади участка (в процентах).

**Красные линии** – линии, которые обозначают существующие, планируемые (изменяемые, вновь образуемые) границы территорий общего пользования и (или) границы территорий, занятых линейными объектами и (или) предназначенных для размещения линейных объектов.

**Линии градостроительного регулирования** – красные линии, границы земельных участков, линии застройки, отступ застройки, синие линии, границы полосы отвода железных дорог, границы полосы отвода автомобильных дорог, границы технических (охранных) зон инженерных сооружений и коммуникаций, границы территорий памятников и ансамблей; границы зон охраны объекта культурного наследия, границы историко-культурного заповедника, границы охранных зон особо охраняемых природных территорий, границы территорий природного комплекса Краснодарского края, не являющихся особо охраняемыми, границы озелененных территорий, не входящих в природный комплекс городских округов и поселений Краснодарского края, границы водоохраных зон, границы прибрежных зон (полос), границы зон санитарной охраны источников питьевого водоснабжения, границы санитарно-защитных зон и иных зон ограничений использования земельных участков, зданий, строений, сооружений.

**Линии застройки** – условные линии, устанавливающие границы застройки при размещении зданий, строений, сооружений с отступом от красных линий или от границ земельного участка (минимальные отступы от границ земельного участка в целях определения мест допустимого размещения зданий, строений, сооружений, за пределами которых запрещено строительство зданий, строений, сооружений).

**Линейные объекты** – линии электропередачи, линии связи (в том числе линейно-кабельные сооружения), трубопроводы, автомобильные дороги, железнодорожные линии и другие подобные сооружения.

**Магазин** – специально оборудованное стационарное здание или его часть, предназначенное для продажи товаров и оказания услуг покупателям и обеспеченное торговыми, подсобными, административно-бытовыми помещениями, а также помещениями для приема, хранения и подготовки товаров к продаже.

**Максимальный процент застройки в границах земельного участка** – отношение суммарной площади земельного участка, которая может быть застроена, ко всей площади земельного участка.

**Маломобильные граждане** – инвалиды всех категорий, к которым относятся лица, имеющие нарушение здоровья со стойким расстройством функций организма, обусловленное заболеваниями, последствиями травм или дефектами, приведшими к ограничению жизнедеятельности, и вызывающее необходимость их социальной защиты; лица пожилого возраста; граждане с малолетними детьми, в том числе использующие детские коляски; другие лица с ограниченными способностями или

возможностями самостоятельно передвигаться, ориентироваться, общаться, вынужденные в силу устойчивого или временного физического недостатка использовать для своего передвижения необходимые средства, приспособления и собак - проводников.

**Малые архитектурные формы** – фонтаны, декоративные бассейны, водопады, беседки, теневые навесы, перголы, подпорные стенки, лестницы, кровли, парапеты, оборудование для игр детей и отдыха взрослого населения, ограждения, садово-парковая мебель и тому подобное.

**Машино-место** – предназначенная исключительно для размещения транспортного средства индивидуально-определенная часть здания или сооружения, которая не ограничена либо частично ограничена строительной или иной ограждающей конструкцией и границы которой описаны в установленном законодательством о государственном кадастровом учете порядке.

**Микрорайон (квартал)** – структурный элемент жилой застройки.

**Муниципальное образование** – городское или сельское поселение, муниципальный район либо городской округ, городской округ с внутригородским делением, внутригородской район.

**Муниципальный район** - несколько поселений, объединенных общей территорией, в границах которой местное самоуправление осуществляется в целях решения вопросов местного значения меж поселенческого характера населением непосредственно и (или) через выборные органы и иные органы местного самоуправления, которые могут осуществлять отдельные государственные полномочия, передаваемые органам местного самоуправления федеральными законами и законами Краснодарского края.

**Надземная автостоянка закрытого типа** - автостоянка с наружными стеновыми ограждениями (гаражи, гаражи-стоянки, гаражные комплексы).

**Наемный дом социального использования** - это здание, которое или все помещения в котором принадлежат на праве собственности одному лицу и которое или все жилые помещения, в котором предназначены для предоставления гражданам во владение и пользование для проживания по договорам найма жилых помещений жилищного фонда социального использования и договорам найма жилых помещений.

**Наемный дом коммерческого использования** – это дом, который предоставляется и используется только в соответствии с договором о найме жилого помещения.

**Населенный пункт** – часть территории Краснодарского края, имеющая установленные в соответствии с законодательством границы, статус, наименование, используемая и предназначенная для застройки и развития, являющаяся местом постоянного проживания населения. Населенные пункты подразделяются на городские и сельские.

**Некапитальный объект (движимая вещь)** – временная постройка (ограниченный срок службы не более 10 лет), не обладающая прочной связью с землей, перемещение которой возможно без несоразмерного ущерба ее назначению. Некапитальный объект имеет, как правило, автономное инженерное обеспечение или временное подключение. Некапитальный объект не подлежит классификации по

долговечности, ответственности и пожарной опасности зданий и сооружений, экспертизе, а также выдаче разрешения на строительство и ввод в эксплуатацию.

**Нормативы градостроительного проектирования** – совокупность установленных в целях обеспечения благоприятных условий жизнедеятельности человека расчетных показателей минимально допустимого уровня обеспеченности объектами, предусмотренными частями 1, 3 и 4 статьи 29.2 Градостроительного кодекса Российской Федерации, населения субъектов Российской Федерации, муниципальных образований и расчетных показателей максимально допустимого уровня территориальной доступности таких объектов для населения субъектов Российской Федерации, муниципальных образований.

**Объект капитального строительства** – здание, строение, сооружение, объекты, строительство которых не завершено (далее – объекты, строительство которых не завершено (далее - объекты незавершенного строительства), за исключением временных построек, киосков, навесов и других подобных построек.

**Объекты федерального значения** – объекты капитального строительства, иные объекты, территории, которые необходимы для осуществления полномочий по вопросам, отнесенным к ведению Российской Федерации, органов государственной власти Российской Федерации, Конституцией Российской Федерации, федеральными конституционными законами, федеральными законами, решениями Президента Российской Федерации, решениями Правительства Российской Федерации, и оказывают существенное влияние на социально-экономическое развитие Российской Федерации. Виды объектов федерального значения, подлежащих отображению на схемах территориального планирования Российской Федерации в указанных в части 1 статьи 10 Градостроительного кодекса Российской Федерации областях, определяются Правительством Российской Федерации, за исключением объектов федерального значения в области обороны страны и безопасности государства. Виды объектов федерального значения в области обороны страны и безопасности государства, подлежащих отображению на схемах территориального планирования Российской Федерации, определяются Президентом Российской Федерации.

**Объекты регионального значения** – объекты капитального строительства, иные объекты, территории, которые необходимы для осуществления полномочий по вопросам, отнесенным к ведению субъекта Российской Федерации, органов государственной власти субъекта Российской Федерации Конституцией Российской Федерации, федеральными конституционными законами, федеральными законами, конституцией (уставом) субъекта Российской Федерации, законами субъекта Российской Федерации, решениями высшего исполнительного органа государственной власти субъекта Российской Федерации, и оказывают существенное влияние на социально-экономическое развитие субъекта Российской Федерации. Виды объектов регионального значения в указанных в части 3 статьи 14 Градостроительного кодекса Российской Федерации областях, подлежащих отображению на схеме территориального планирования субъекта Российской Федерации, определяются законом Краснодарского края.

**Объекты местного значения** – объекты капитального строительства, иные объекты, территории, которые необходимы для осуществления органами местного

самоуправления полномочий по вопросам местного значения и в пределах переданных государственных полномочий в соответствии с федеральными законами, законом субъекта Российской Федерации, уставами муниципальных образований и оказывают существенное влияние на социально-экономическое развитие муниципальных районов, поселений, городских округов. Виды объектов местного значения муниципального района, поселения, городского округа в указанных в пункте 1 части 3 статьи 19 и пункте 1 части 5 статьи 23 Градостроительного кодекса Российской Федерации областях, подлежащих отображению на схеме территориального планирования муниципального района, генеральном плане поселения, генеральном плане городского округа, определяются законом Краснодарского края.

**Одноквартирный жилой дом** – жилой дом, предназначенный для проживания одной семьи и имеющий приквартирный участок.

**Озелененная территория** – участки земли, на которых располагаются растительность естественного происхождения, искусственно созданные садово-парковые комплексы и объекты, бульвары, скверы, газоны, цветники, малоэтажная территория жилого, общественного, делового, коммунального, производственного назначения, в пределах которой не менее 70 процентов поверхности занято растительным покровом.

**Отступ застройки** – расстояние между красной линией или границей земельного участка и стеной здания, строения, сооружения.

**Охранная зона объекта культурного наследия** – территория, в пределах которой в целях обеспечения сохранности объекта культурного наследия в его историческом ландшафтном окружении устанавливается особый режим использования земель, ограничивающий хозяйственную деятельность и запрещающий строительство, за исключением применения специальных мер, направленных на сохранение и регенерацию историко-градостроительной или природной среды объекта культурного наследия. Зоны охраны памятников устанавливаются как для отдельных памятников истории и культуры, так и для их ансамблей и комплексов, а также при особых обоснованиях - для целостных памятников градостроительства (исторических зон сельских поселений и других объектов).

**Пандус** – сооружение, имеющее сплошную наклонную по направлению движения поверхность, предназначенное для перемещения с одного уровня горизонтальной поверхности пути на другой, в том числе на кресле-коляске.

**Парковка (парковочное место)** – специально обозначенное и при необходимости обустроенное и оборудованное место, являющееся, в том числе частью автомобильной дороги и (или) примыкающее к проезжей части и (или) тротуару, обочине, эстакаде или мосту либо являющееся частью подэстакадных или подмостовых пространств, площадей и иных объектов улично-дорожной сети и предназначенное для организованной стоянки транспортных средств на платной основе или без взимания платы по решению собственника или иного владельца автомобильной дороги, собственника земельного участка.

**Пешеходная зона** – территория, предназначенная для передвижения пешеходов.

**Планировочная отметка земли** – уровень земли на границе земли и отмоксти здания.

**Плотность застройки** – суммарная поэтажная площадь застройки наземной части зданий и сооружений в габаритах наружных стен, приходящаяся на единицу территории участка (квартала) (тыс. кв. м/га).

**Подрядчик** – физическое или юридическое лицо, осуществляющее по договору с застройщиком (заказчиком) работы по строительству, реконструкции зданий, строений, сооружений, их частей.

**Поселение** – городско или сельское поселение.

**Правила землепользования и застройки** – документ градостроительного зонирования, который утверждается нормативными правовыми актами органов местного самоуправления и в котором устанавливаются территориальные зоны, градостроительные регламенты, порядок применения такого документа и порядок внесения в него изменений.

**Прибрежная защитная полоса** – часть водоохраной зоны, для которой вводятся дополнительные ограничения хозяйственной и иной деятельности.

**Приквартирный участок** – земельный участок, примыкающий к жилому зданию (квартире) с непосредственным выходом на него.

**Программы комплексного развития социальной инфраструктуры поселения** – документы, устанавливающие перечни мероприятий по проектированию, строительству, реконструкции объектов социальной инфраструктуры местного значения поселения которые предусмотрены также государственными и муниципальными программами, стратегией социально-экономического развития муниципального образования и планом мероприятий по реализации стратегии социально-экономического развития муниципального образования (при наличии данных стратегии и плана), планом и программой комплексного социально-экономического развития муниципального образования. Программы комплексного развития социальной инфраструктуры поселения разрабатываются и утверждаются органами местного самоуправления поселения на основании утвержденных в порядке, установленном Градостроительным кодексом Российской Федерации, генеральных планов поселения и должны обеспечивать сбалансированное, перспективное развитие социальной инфраструктуры поселения в соответствии с потребностями в строительстве объектов социальной инфраструктуры местного значения.

**Процент застройки участка** – выраженный в процентах показатель градостроительного регламента, показывающий, какая максимальная часть площади каждого земельного участка, расположенного в соответствующей территориальной зоне, может быть занята зданиями, строениями и сооружениями.

**Публичный сервитут** – право ограниченного пользования недвижимостью, установленное законом или иным нормативным правовым актом Российской Федерации, нормативным правовым актом субъекта Российской Федерации, нормативным правовым актом органа местного самоуправления с учетом результатов публичных слушаний по обсуждению документации по планировке территории, в случаях, если это необходимо для обеспечения интересов государства, местного самоуправления или местного населения, без изъятия земельных участков.

**Разрешенное использование земельных участков и иных объектов недвижимости** – использование недвижимости в соответствии с градостроительным регламентом, ограничениями на использование недвижимости, установленными в соответствии с законодательством, а также публичными сервитутами.

**Реконструкция объектов капитального строительства (за исключением линейных объектов)** – изменение параметров объекта капитального строительства, его частей (высоты, количества этажей, площади, объема), в том числе надстройка, перестройка, расширение объекта капитального строительства, а также замена и (или) восстановление несущих строительных конструкций объекта капитального строительства, за исключением замены отдельных элементов таких конструкций на аналогичные или иные улучшающие показатели таких конструкций элементы и (или) восстановления указанных элементов.

**Реконструкция линейных объектов** – изменение параметров линейных объектов или их участков (частей), которое влечет за собой изменение класса, категории и (или) первоначально установленных показателей функционирования таких объектов (мощности, грузоподъемности и других) или при котором требуется изменение границ полос отвода и (или) охранных зон таких объектов.

**Секция жилого здания** – часть здания, квартиры которой имеют выход на одну лестничную клетку непосредственно или через коридор и отделенная от других частей здания глухой стеной.

**Сельское поселение** – один или несколько объединенных общей территорией сельских населенных пунктов (поселков, сел, станиц, деревень, хуторов, кишлаков, аулов и других сельских населенных пунктов), в которых местное самоуправление осуществляется населением непосредственно и (или) через выборные и иные органы местного самоуправления.

**Система коммунальной инфраструктуры** – комплекс технологически связанных между собой объектов и инженерных сооружений, предназначенных для осуществления поставок товаров и оказания услуг в сферах электро-, газо-, тепло-, водоснабжения и водоотведения до точек подключения (технологического присоединения) к инженерным системам электро-, газо-, тепло-, водоснабжения и водоотведения объектов капитального строительства, а также объекты, используемые для обработки, утилизации, обезвреживания, захоронения твердых коммунальных отходов.

**Стоянка для автомобилей (автостоянка)** – здание, сооружение (часть здания, сооружения) или специальная открытая площадка, предназначенные только для хранения (стоянки) автомобилей.

**Строительство** – создание зданий, строений, сооружений (в том числе на месте сносимых объектов капитального строительства).

**Суммарная поэтажная площадь** – суммарная площадь всех надземных этажей здания, включающая площади всех помещений этажа (в том числе лоджий, лестничных клеток, лифтовых шахт и другого).

**Территориальное планирование** – планирование развития территорий, в том числе для установления функциональных зон, определения планируемого

размещения объектов федерального значения, объектов регионального значения, объектов местного значения.

**Территории общего пользования** – территории, которыми беспрепятственно пользуется неограниченный круг лиц (в том числе площади, улицы, проезды, набережные, береговые полосы водных объектов общего пользования, скверы, бульвары).

**Территориальные зоны** – зоны, для которых в правилах землепользования и застройки определены границы и установлены градостроительные регламенты.

**Технический заказчик** – физическое лицо, действующее на профессиональной основе, или юридическое лицо, которые уполномочены застройщиком и от имени застройщика заключают договоры о выполнении инженерных изысканий, о подготовке проектной документации, о строительстве, реконструкции, капитальном ремонте объектов капитального строительства, подготавливают задания на выполнение указанных видов работ, предоставляют лицам, выполняющим инженерные изыскания и (или) осуществляющим подготовку проектной документации, строительство, реконструкцию, капитальный ремонт объектов капитального строительства, материалы и документы, необходимые для выполнения указанных видов работ, утверждают проектную документацию, подписывают документы, необходимые для получения разрешения на ввод объекта капитального строительства в эксплуатацию, осуществляют иные функции, предусмотренные Градостроительным кодексом Российской Федерации. Застройщик вправе осуществлять функции технического заказчика самостоятельно.

**Торговый павильон** – нестационарный торговый объект, представляющий собой некапитальное, одноэтажное сооружение, имеющее торговый зал, рассчитанный на одно или несколько рабочих мест продавцов и помещение для хранения товарного запаса.

**Транспортно-пересадочный узел** – комплекс объектов недвижимого имущества, включающий в себя земельный участок либо несколько земельных участков с расположенными на них, над или под ними объектами транспортной инфраструктуры, а также другими объектами, предназначенными для обеспечения безопасного и комфортного обслуживания пассажиров в местах их пересадок с одного вида транспорта на другой.

**Улица** – обустроенная и используемая для движения транспортных средств и пешеходов полоса земли либо поверхность искусственного сооружения, находящаяся в пределах населенных пунктов, в том числе магистральная дорога скоростного и регулируемого движения, пешеходная и парковая дорога, дорога в научно-производственных, промышленных и коммунально-складских зонах (районах).

**Устойчивое развитие территорий** – обеспечение при осуществлении градостроительной деятельности безопасности и благоприятных условий жизнедеятельности человека, ограничение негативного воздействия хозяйственной и иной деятельности на окружающую среду и обеспечение охраны и рационального использования природных ресурсов в интересах настоящего и будущего поколений.

**Функциональное зонирование территории** – деление территории на зоны при территориальном планировании развития территорий с определением видов

градостроительного использования установленных зон и ограничений на их использование.

**Функциональные зоны** – зоны, для которых документами территориального планирования определены границы и функциональное назначение.

**Частный сервитут** – право ограниченного пользования чужим недвижимым имуществом, устанавливаемое решением суда или соглашением между лицом, являющимся собственником объекта недвижимости, и лицом, требующим установления сервитута.

**Элемент планировочной структуры** – часть территории поселения, городского округа (квартал, микрорайон, район и иные подобные элементы). Виды элементов планировочной структуры устанавливаются уполномоченным Правительством Российской Федерации федеральным органом исполнительной власти.

**Этаж надземный** – этаж с отметкой пола помещений не ниже планировочной отметки земли.

**Этаж подземный** – этаж с отметкой пола помещений ниже планировочной отметки земли на всю высоту помещений.

**Этаж первый** – нижний надземный этаж здания.

**Этаж цокольный** – этаж с отметкой пола помещений ниже планировочной отметки земли на высоту не более половины высоты помещений.

**Этаж подвальный** – этаж с отметкой пола помещений ниже планировочной отметки земли более чем наполовину высоты помещений или первый подземный этаж.

**Этаж мансардный** – этаж в чердачном пространстве, фасад которого полностью или частично образован поверхностью (поверхностями) наклонной, ломаной или криволинейной крыши.

**Этаж технический** – этаж для размещения инженерного оборудования здания и прокладки коммуникаций, может быть расположен в нижней части здания (техническое подполье), верхней (технический чердак) или между надземными этажами. Пространство высотой 1,8 м и менее, используемое только для прокладки коммуникаций, этажом не является.

## Статья 2. Основания введения, назначение и состав Правил.

1. Настоящие Правила в соответствии с Градостроительным кодексом Российской Федерации, Земельным кодексом Российской Федерации предусматривают в Вышестеблиевском сельском поселении Темрюкского района систему регулирования землепользования и застройки, которая основана на градостроительном зонировании – делении всей территории в границах Вышестеблиевского сельского поселения Темрюкского района на территориальные зоны с установлением для каждой из них единого градостроительного регламента по видам и предельным параметрам разрешенного использования земельных участков в границах этих территориальных зон, для защиты прав граждан и обеспечения равенства прав физических и юридических лиц в процессе реализации отношений, возникающих по поводу землепользования и застройки; обеспечения открытой информации о правилах и условиях использования земельных участков, осуществления на них строительства и реконструкции; подготовки документов для передачи прав на земельные участки, находящиеся в государственной и муниципальной собственности, физическим и юридическим лицам для осуществления строительства, реконструкции объектов недвижимости; контроля соответствия градостроительным регламентам строительных намерений застройщиков, завершенных строительством объектов и их последующего использования.

2. Правила землепользования и застройки разрабатываются в целях:

1) создания условий для устойчивого развития территорий Вышестеблиевского сельского поселения Темрюкского района, сохранения окружающей среды и объектов культурного наследия;

2) создания условий для планировки территорий Вышестеблиевского сельского поселения Темрюкского района;

3) обеспечения прав и законных интересов физических и юридических лиц, в том числе правообладателей земельных участков и объектов капитального строительства;

4) создания условий для привлечения инвестиций, в том числе путем предоставления возможности выбора наиболее эффективных видов разрешенного использования земельных участков и объектов капитального строительства.

3. Правила землепользования и застройки включают в себя:

1) порядок их применения и внесения изменений в указанные правила;

2) карту градостроительного зонирования;

3) градостроительные регламенты.

4. Порядок применения правил землепользования и застройки и внесения в них изменений включает в себя положения:

1) о регулировании землепользования и застройки Вышестеблиевского сельского поселения Темрюкского района;

2) об изменении видов разрешенного использования земельных участков и объектов капитального строительства физическими и юридическими лицами;

3) о подготовке документации по планировке территории органами местного самоуправления;

4) о проведении публичных слушаний по вопросам землепользования и

застройки;

5) о внесении изменений в правила землепользования и застройки;

6) о регулировании иных вопросов землепользования и застройки.

5. На карте градостроительного зонирования устанавливаются границы территориальных зон. Границы территориальных зон должны отвечать требованию принадлежности каждого земельного участка только к одной территориальной зоне. Формирование одного земельного участка из нескольких земельных участков, расположенных в различных территориальных зонах, не допускается. Территориальные зоны, как правило, не устанавливаются применительно к одному земельному участку.

6. На карте градостроительного зонирования в обязательном порядке отображаются границы зон с особыми условиями использования территорий, границы территорий объектов культурного наследия, границы территорий исторических поселений федерального значения, границы территорий исторических поселений регионального значения. Границы указанных зон и территорий могут отображаться на отдельных картах.

6.1. На карте градостроительного зонирования в обязательном порядке устанавливаются территории, в границах которых предусматривается осуществление деятельности по комплексному и устойчивому развитию территории, в случае планирования осуществления такой деятельности. Границы таких территорий устанавливаются по границам одной или нескольких территориальных зон и могут отображаться на отдельной карте.

С 1 июля 2017 года заключение договоров о развитии застроенных территорий, договоров о комплексном освоении территорий не допускается без установления на карте градостроительного зонирования территорий, в границах которых предусматривается осуществление деятельности по комплексному и устойчивому развитию территорий.

7. В градостроительном регламенте в отношении земельных участков и объектов капитального строительства, расположенных в пределах соответствующей территориальной зоны, указываются:

1) виды разрешенного использования земельных участков и объектов капитального строительства;

2) предельные (минимальные и (или) максимальные) размеры земельных участков и предельные параметры разрешенного строительства, реконструкции объектов капитального строительства;

3) ограничения использования земельных участков и объектов капитального строительства, устанавливаемые в соответствии с законодательством Российской Федерации;

4) расчетные показатели минимально допустимого уровня обеспеченности территории объектами коммунальной, транспортной, социальной инфраструктур и расчетные показатели максимально допустимого уровня территориальной доступности указанных объектов для населения в случае, если в границах территориальной зоны, применительно к которой устанавливается градостроительный регламент, предусматривается осуществление деятельности по комплексному и устойчивому развитию

территории.

8. Настоящие Правила применяются наряду с техническими регламентами и обязательными требованиями, установленными в соответствии с законодательством в целях обеспечения безопасности жизни и здоровья людей, надежности и безопасности зданий, строений и сооружений, сохранения окружающей природной среды и объектов культурного наследия; нормативными правовыми актами муниципального образования Темрюкский район по вопросам регулирования землепользования и застройки. Указанные акты применяются в части, не противоречащей настоящим Правилам.

9. Настоящие Правила обязательны для исполнения всеми расположенными на территории Вышестеблиевского сельского поселения Темрюкского района юридическими и физическими лицами, осуществляющими и контролирующими градостроительную деятельность на территории муниципального образования Темрюкский район.

### **Статья 3. Открытость и доступность информации о землепользовании и застройке.**

1. Настоящие Правила, включая все входящие в их состав картографические и иные документы, являются открытыми для всех физических и юридических лиц, а также должностных лиц.

2. Администрация муниципального образования Темрюкский район обеспечивает возможность ознакомления с настоящими Правилами всем желающим путем:

1) опубликования (обнародования) Правил на официальном сайте муниципального образования Темрюкский район в информационно-телекоммуникационной сети «Интернет»;

2) размещения Правил на официальном сайте Вышестеблиевского сельского поселения Темрюкского района в информационно-телекоммуникационной сети «Интернет»;

3) создания условий для ознакомления с настоящими Правилами в полном комплекте входящих в их состав картографических и иных документов в администрации муниципального образования Темрюкский район и в администрации Вышестеблиевского сельского поселения Темрюкского района.

3. Администрация муниципального образования Темрюкский район обеспечивает возможность предоставления информации и сведений физическим и юридическим лицам: выписок из настоящих Правил, а также необходимых копий, в том числе копий картографических документов и их фрагментов, характеризующих условия землепользования и застройки применительно к отдельным земельным участкам и их массивам (кварталам, микрорайонам) из информационной системы обеспечения градостроительной деятельности.

### **Статья 4. Ответственность за нарушение настоящих Правил.**

За нарушение настоящих Правил предусматривается ответственность в соответствии со статьей 8.1 Закона Краснодарского края от 23 июля 2003 года № 608 – КЗ «Об административных правонарушениях» (с изменениями и дополнениями).

## **Глава 2. Права использования недвижимости, возникшие до вступления в силу Правил.**

### **Статья 5. Общие положения, относящиеся к ранее возникшим правам.**

1. Принятые до введения в действие настоящих Правил, нормативные правовые акты в отношении территории муниципального образования Темрюкский район по вопросам землепользования и застройки применяются в части, не противоречащей настоящим Правилам.

2. Разрешения на строительство, реконструкцию, выданные физическим и юридическим лицам до вступления в силу настоящих Правил, являются действительными.

3. Объекты недвижимости, существовавшие на законных основаниях до вступления в силу настоящих Правил, или до вступления в силу изменений в настоящие Правила являются несоответствующими настоящим Правилам в случаях, когда эти объекты:

1) имеют вид, виды использования, которые не предусмотрены как разрешенные для соответствующих территориальных зон;

2) имеют вид, виды использования, которые поименованы как разрешенные для соответствующих территориальных зон, но расположены в санитарно-защитных зонах и водоохраных зонах, в пределах которых не предусмотрено размещение соответствующих объектов;

3) имеют параметры меньше (площадь и линейные размеры земельных участков, отступы построек от границ участка) или больше (плотность застройки – высота (этажность) построек, процент застройки, коэффициент использования участка) значений.

Отношения по поводу самовольного занятия земельных участков, самовольного строительства, использования самовольно занятых земельных участков и самовольных построек регулируются гражданским и земельным законодательством.

### **Статья 6. Использование и строительные изменения объектов недвижимости, несоответствующих Правилам.**

1. Объекты недвижимости, предусмотренные статьей «Общие положения, относящиеся к ранее возникшим правам» настоящих Правил, а также ставшие несоответствующими после внесения изменений в настоящие Правила, могут существовать и использоваться без установления срока их приведения в соответствие с настоящими Правилами.

Исключение составляют те несоответствующие настоящим Правилам, и обязательным нормативам, стандартам объекты недвижимости, существование и использование которых опасно для жизни и здоровья людей, а также опасно для природной и культурно-исторической среды. В соответствии с федеральным законом может быть наложен запрет на продолжение использования данных объектов.

2. Все изменения несоответствующих объектов, осуществляемые путем изменения видов и интенсивности их использования, строительных параметров,

могут производиться только в целях приведения их в соответствие с настоящими Правилами.

Не допускается увеличивать площадь и строительный объем объектов недвижимости, указанных в подпунктах 1, 2 части 3 статьи «Общие положения, относящиеся к ранее возникшим правам» настоящих Правил. На этих объектах не допускается увеличивать объемы и интенсивность производственной деятельности без приведения используемой технологии в соответствие с требованиями безопасности - экологическими, санитарно-гигиеническими, противопожарными, гражданской обороны и предупреждения чрезвычайных ситуаций, требованиями безопасности, устанавливаемые техническими регламентами (а до их принятия – соответствующими нормативами и стандартами безопасности).

Указанные в подпункте 3 части 3 статьи «Общие положения, относящиеся к ранее возникшим правам» настоящих Правил объекты недвижимости, несоответствующие настоящим Правилам по строительным параметрам, затрудняющие или блокирующие возможность прохода, проезда, имеющие превышение площади и высоты по сравнению с разрешенными пределами и т.д., могут поддерживаться и использоваться при условии, что эти действия не увеличивают степень несоответствия этих объектов настоящим Правилам. Действия по отношению к указанным объектам, выполняемые на основе разрешений на строительство, должны быть направлены на устранение несоответствия таких объектов настоящим Правилам.

3. Несоответствующий вид использования недвижимости не может быть заменен на иной несоответствующий вид использования.

### **Глава 3. Участники отношений, возникающих по поводу землепользования и застройки.**

#### **Статья 7. Общие положения, относящиеся к ранее возникшим правам.**

1. Настоящие Правила вступают в силу со дня их официального опубликования.

2. Ранее принятые нормативные правовые акты муниципального образования по вопросам землепользования и застройки применяются в части, не противоречащей настоящим Правилам.

3. Требования к образуемым и измененным земельным участкам:

– предельные (максимальные и минимальные) размеры земельных участков, в отношении которых в соответствии с законодательством о градостроительной деятельности устанавливаются градостроительные регламенты, определяются такими градостроительными регламентами;

– предельные (максимальные и минимальные) размеры земельных участков, на которые действие градостроительных регламентов не распространяется или в отношении которых градостроительные регламенты не устанавливаются, определяются в соответствии с Земельным кодексом РФ, другими федеральными законами.

4. Градостроительные регламенты обязательны для исполнения всеми собственниками земельных участков, землепользователями, землевладельцами и

арендаторами земельных участков независимо от форм собственности и иных прав на земельные участки.

5. Действие градостроительного регламента распространяется в равной мере на все земельные участки и объекты капитального строительства, расположенные в пределах границ территориальной зоны, обозначенной на карте градостроительного зонирования.

Земельный участок и прочно связанные с ним объекты недвижимости не соответствуют установленному градостроительному регламенту территориальных зон в случае, если виды их использования не входят в перечень видов разрешенного использования;

– их размеры не соответствуют предельным значениям, установленным градостроительным регламентом.

6. Указанные земельные участки и прочно связанные с ними объекты недвижимости могут использоваться без установления срока приведения их в соответствие с градостроительным регламентом, за исключением случаев, если их использование опасно для жизни и здоровья людей, окружающей среды, памятников истории и культуры.

7. В случаях, если использование не соответствующих градостроительному регламенту земельных участков и прочно связанных с ними объектов недвижимости опасно для жизни или здоровья человека, для окружающей среды, объектов культурного наследия (памятников истории и культуры), в соответствии с федеральными законами может быть наложен запрет на использование таких объектов.

8. Реконструкция существующих объектов недвижимости, а также строительство новых объектов недвижимости, прочно связанных с указанными земельными участками, могут осуществляться только в соответствии с установленными градостроительными регламентами.

#### **Статья 8. Использование земельных участков, использование и строительные изменения объектов капитального строительства, не соответствующих правилам землепользования и застройки.**

1. Земельные участки или объекты капитального строительства, виды разрешенного использования, предельные (минимальные и (или) максимальные) размеры и предельные параметры которых не соответствуют градостроительному регламенту, могут использоваться без установления срока приведения их в соответствие с градостроительным регламентом, за исключением случаев, если использование таких земельных участков и объектов капитального строительства опасно для жизни или здоровья человека, для окружающей среды, объектов культурного наследия.

2. Реконструкция указанных в части 1 настоящей статьи объектов капитального строительства может осуществляться только путем приведения таких объектов в соответствие с градостроительным регламентом или путем уменьшения их несоответствия предельным параметрам разрешенного строительства, реконструкции. Изменение видов разрешенного использования указанных земельных участков и объектов капитального строительства может

осуществляться путем приведения их в соответствие с видами разрешенного использования земельных участков и объектов капитального строительства, установленными градостроительным регламентом.

3. В случае, если использование указанных в части 1 настоящей статьи земельных участков и объектов капитального строительства продолжается и опасно для жизни или здоровья человека, для окружающей среды, объектов культурного наследия, в соответствии с федеральными законами может быть наложен запрет на использование таких земельных участков и объектов.

### **Статья 9. Комиссия по правилам землепользования и застройки.**

1. Комиссия по правилам землепользования и застройки сельских поселений Темрюкского района (далее – Комиссия) является постоянно действующим консультативным органом и формируется для обеспечения реализации настоящих Правил.

Комиссия осуществляет свою деятельность в соответствии с законодательством Российской Федерации, настоящими Правилами, Положением о Комиссии и иными муниципальными правовыми актами администрации муниципального образования Темрюкский район.

2. К полномочиям Комиссии относятся:

1) рассмотрение предложений о внесении изменений в настоящие Правила;

2) подготовка заключения о внесении изменений в настоящие Правила;

3) организация и проведение публичных слушаний по обсуждению проекта генеральных планов сельских поселений Темрюкского района, Правил землепользования и застройки сельских поселений Темрюкского района, проектов планировки;

4) организация и проведение публичных слушаний по вопросу внесения изменений в настоящие Правила, подготовка заключений, в которых содержатся рекомендации о внесении в соответствии с поступившим предложением изменения в правила землепользования и застройки или об отклонении такого предложения с указанием причин отклонения;

5) организация и проведение публичных слушаний по вопросу предоставления разрешения на условно разрешенный вид использования земельного участка, объекта капитального строительства, подготовка рекомендаций о предоставлении разрешения на условно разрешенный вид использования земельного участка или об отказе в предоставлении такого разрешения с указанием причин принятого решения;

6) организация и проведение публичных слушаний по вопросу предоставления разрешения на отклонение от предельных параметров разрешенного строительства, реконструкции объектов капитального строительства в соответствии с частью 1 статьи 40 Градостроительного кодекса, подготовка рекомендаций о предоставлении разрешения на отклонение от предельных параметров разрешенного строительства, реконструкции или об отказе в предоставлении такого разрешения с указанием причин принятого решения;

7) иные полномочия, отнесенные к компетенции Комиссии муниципальными правовыми актами администрации муниципального образования Темрюкский район.

3. Состав и порядок деятельности комиссии утверждаются постановлением администрации муниципального образования Темрюкский район.

4. Решения Комиссии принимаются простым большинством голосов, при наличии кворума не менее двух третей от общего числа членов Комиссии. При равенстве голосов голос председателя Комиссии является решающим.

5. На каждом заседании Комиссии ведется протокол, который подписывается председательствующим на заседании и секретарем Комиссии. К протоколу прилагаются копии материалов, рассматриваемые на заседании. Протоколы заседаний Комиссии являются открытыми для всех заинтересованных лиц, которые могут получать копии протоколов. Документы, рассматриваемые на заседаниях Комиссии, протоколы Комиссии хранятся в архиве администрации муниципального образования Темрюкский район.

#### **Статья 10. Полномочия органа местного самоуправления муниципального образования Темрюкский район в части обеспечения применения правил землепользования и застройки.**

1. В соответствии с законодательством, нормативными правовыми актами к полномочиям органов местного самоуправления муниципального образования Темрюкский район, уполномоченным регулировать и контролировать землепользование и застройку в части соблюдения настоящих Правил относятся:

1) рассмотрение предложений о внесении изменений в настоящие Правила;

2) подготовка заключения о внесении изменений в настоящие Правила;

3) организация и проведение публичных слушаний по обсуждению проекта правил землепользования и застройки сельских поселений Темрюкского района, проектов планировки;

4) организация и проведение публичных слушаний по вопросу внесения изменений в настоящие Правила, подготовка заключений, в которых содержатся рекомендации о внесении в соответствии с поступившим предложением изменения в правила землепользования и застройки или об отклонении такого предложения с указанием причин отклонения;

5) организация и проведение публичных слушаний по вопросу предоставления разрешения на условно разрешенный вид использования земельного участка, объекта капитального строительства, подготовка рекомендаций о предоставлении разрешения на условно разрешенный вид использования земельного участка или об отказе в предоставлении такого разрешения с указанием причин принятого решения;

6) организация и проведение публичных слушаний по вопросу предоставления разрешения на отклонение от предельных параметров разрешенного строительства, реконструкции объектов капитального строительства в соответствии с частью 1 статьи 40 Градостроительного кодекса, подготовка рекомендаций о предоставлении разрешения на отклонение от предельных параметров разрешенного строительства, реконструкции или об отказе в предоставлении такого разрешения с указанием причин принятого решения;

7) иные полномочия, отнесенные к компетенции Комиссии муниципальными правовыми актами администрации муниципального образования Темрюкский район.

2. По вопросам применения настоящих Правил органы, уполномоченные регулировать и контролировать землепользование и застройку:

1) по запросу Комиссии по землепользованию и застройке предоставляют заключения по вопросам, связанным с проведением публичных слушаний;

2) участвуют в регулировании и контроле землепользования и застройки в соответствии с законодательством, настоящими Правилами и на основании Положений об этих органах.

## **Глава 4. Предоставление прав на земельные участки**

### **Статья 11. Общие положения предоставления прав на земельные участки**

До разграничения государственной собственности на землю предоставление земельных участков, находящихся в государственной или муниципальной собственности, на территории муниципального образования Темрюкский район осуществляется администрацией муниципального образования Темрюкский район в соответствии с нормативными правовыми актами Российской Федерации, Краснодарского края, Уставом муниципального образования Темрюкский район и нормативными правовыми актами муниципального образования Темрюкский район.

2. Земельные участки, находящиеся в государственной или муниципальной собственности, предоставляются на основании:

1) решения органа государственной власти или органа местного самоуправления в случае предоставления земельного участка в собственность бесплатно или в постоянное (бессрочное) пользование;

2) договора купли-продажи в случае предоставления земельного участка в собственность за плату;

3) договора аренды в случае предоставления земельного участка в аренду;

4) договора безвозмездного пользования в случае предоставления земельного участка в безвозмездное пользование.

3. Образование земельных участков из земель или земельных участков, находящихся в государственной или муниципальной собственности, осуществляется в соответствии с одним из следующих документов:

1) проект межевания территории, утвержденный в соответствии с Градостроительным кодексом Российской Федерации;

2) проектная документация лесных участков;

3) утвержденная схема расположения земельного участка или земельных участков на кадастровом плане территории, которая предусмотрена статьей 11.10 Земельного кодекса Российской Федерации.

2. Образование земельных участков из земель или земельных участков, находящихся в государственной или муниципальной собственности, допускается в соответствии с утвержденной схемой расположения земельного участка или земельных участков на кадастровом плане территории при отсутствии утвержденного проекта межевания территории.

3. Исключительно в соответствии с утвержденным проектом межевания территории осуществляется образование земельных участков:

1) из земельного участка, предоставленного для комплексного освоения территории;

2) из земельного участка, предоставленного некоммерческой организации, созданной гражданами, для ведения садоводства, огородничества, дачного хозяйства либо для ведения дачного хозяйства иным юридическим лицам;

3) в границах территории, в отношении которой в соответствии с законодательством о градостроительной деятельности заключен договор о ее развитии;

4) в границах элемента планировочной структуры, застроенного многоквартирными домами;

5) для строительства, реконструкции линейных объектов федерального, регионального или местного значения.

4. Продажа находящихся в государственной или муниципальной собственности земельных участков, в соответствии с основным видом разрешенного использования которых предусмотрено строительство зданий, сооружений, не допускается, за исключением случаев, указанных в пункте 2 статьи 39.3 Земельного кодекса Российской Федерации, а также случаев проведения аукционов по продаже таких земельных участков в соответствии со статьей 39.18 Земельного кодекса Российской Федерации.

5. Продажа земельных участков, находящихся в государственной или муниципальной собственности, осуществляется на торгах, проводимых в форме аукционов, за исключением случаев, предусмотренных пунктом 2 статьи 39.3 Земельного кодекса Российской Федерации.

6. Без проведения торгов осуществляется продажа:

1) земельных участков, образованных из земельного участка, предоставленного в аренду для комплексного освоения территории, лицу, с которым в соответствии с Градостроительным кодексом Российской Федерации заключен договор о комплексном освоении территории, если иное не предусмотрено подпунктами 2 и 4 настоящего пункта;

2) земельных участков, образованных из земельного участка, предоставленного некоммерческой организации, созданной гражданами, для комплексного освоения территории в целях индивидуального жилищного строительства (за исключением земельных участков, отнесенных к имуществу общего пользования), членам этой некоммерческой организации или, если это предусмотрено решением общего собрания членов этой некоммерческой организации, этой некоммерческой организации;

3) земельных участков, образованных из земельного участка, предоставленного некоммерческой организации, созданной гражданами, для ведения садоводства, огородничества, дачного хозяйства (за исключением земельных участков, отнесенных к имуществу общего пользования), членам этой некоммерческой организации;

4) земельных участков, образованных в результате раздела земельного участка, предоставленного некоммерческой организации, созданной гражданами, для комплексного освоения территории в целях индивидуального жилищного строительства и относящегося к имуществу общего пользования, этой некоммерческой организации;

5) земельных участков, образованных в результате раздела земельного участка, предоставленного юридическому лицу для ведения дачного хозяйства и относящегося к имуществу общего пользования, указанному юридическому лицу;

6) земельных участков, на которых расположены здания, сооружения, собственникам таких зданий, сооружений либо помещений в них в случаях, предусмотренных статьей 39.20 Земельного кодекса Российской Федерации;

7) земельных участков, находящихся в постоянном (бессрочном) пользовании юридических лиц, указанным юридическим лицам, за исключением лиц, указанных в пункте 2 статьи 39.9 Земельного кодекса Российской Федерации;

8) земельных участков крестьянскому (фермерскому) хозяйству или сельскохозяйственной организации в случаях, установленных Федеральным законом «Об обороте земель сельскохозяйственного назначения»;

9) земельных участков, предназначенных для ведения сельскохозяйственного производства и переданных в аренду гражданину или юридическому лицу, этому гражданину или этому юридическому лицу по истечении трех лет с момента заключения договора аренды с этим гражданином или этим юридическим лицом либо передачи прав и обязанностей по договору аренды земельного участка этому гражданину или этому юридическому лицу при условии надлежащего использования такого земельного участка в случае, если этим гражданином или этим юридическим лицом заявление о заключении договора купли-продажи такого земельного участка без проведения торгов подано до дня истечения срока указанного договора аренды земельного участка;

10) земельных участков гражданам для индивидуального жилищного строительства, ведения личного подсобного хозяйства в границах населенного пункта, садоводства, дачного хозяйства, гражданам или крестьянским (фермерским) хозяйствам для осуществления крестьянским (фермерским) хозяйством его деятельности в соответствии со статьей 39.18 Земельного кодекса Российской Федерации;

7. Договор аренды земельного участка, находящегося в государственной или муниципальной собственности, заключается на торгах, проводимых в форме аукциона, за исключением случаев, предусмотренных пунктом 8 настоящей статьи.

8. Договор аренды земельного участка, находящегося в государственной или муниципальной собственности, заключается без проведения торгов в случае предоставления:

1) земельного участка юридическим лицам в соответствии с указом или распоряжением Президента Российской Федерации;

2) земельного участка юридическим лицам в соответствии с распоряжением Правительства Российской Федерации для размещения объектов социально-культурного назначения, реализации масштабных инвестиционных проектов при условии соответствия указанных объектов, инвестиционных проектов критериям, установленным Правительством Российской Федерации;

3) земельного участка юридическим лицам в соответствии с распоряжением высшего должностного лица субъекта Российской Федерации для размещения объектов социально-культурного и коммунально-бытового назначения, реализации масштабных инвестиционных проектов при условии соответствия указанных объектов, инвестиционных проектов критериям, установленным законами субъектов Российской Федерации;

4) земельного участка для выполнения международных обязательств Российской Федерации, а также юридическим лицам для размещения объектов, предназначенных для обеспечения электро-, тепло-, газо- и водоснабжения, водоотведения, связи, нефтепроводов, объектов федерального, регионального или местного значения;

5) земельного участка, образованного из земельного участка, находящегося в государственной или муниципальной собственности, в том числе предоставленного для комплексного освоения территории, лицу, с которым был заключен договор аренды такого земельного участка, если иное не предусмотрено подпунктами б и 8 настоящего пункта;

б) земельного участка, образованного из земельного участка, предоставленного некоммерческой организации, созданной гражданами, для комплексного освоения территории в целях индивидуального жилищного строительства, за исключением земельных участков, отнесенных к имуществу общего пользования, членам данной некоммерческой организации или, если это предусмотрено решением общего собрания членов данной некоммерческой организации, данной некоммерческой организации;

7) земельного участка, образованного из земельного участка, предоставленного некоммерческой организации, созданной гражданами, для ведения садоводства, огородничества, дачного хозяйства, за исключением земельных участков, отнесенных к имуществу общего пользования, членам данной некоммерческой организации;

8) земельного участка, образованного в результате раздела ограниченного в обороте земельного участка, предоставленного некоммерческой организации, созданной гражданами, для ведения садоводства, огородничества, дачного хозяйства или для комплексного освоения территории в целях индивидуального жилищного строительства и отнесенного к имуществу общего пользования, данной некоммерческой организации;

9) земельного участка, на котором расположены здания, сооружения, собственникам зданий, сооружений, помещений в них и (или) лицам, которым эти объекты недвижимости предоставлены на праве хозяйственного ведения или в случаях, предусмотренных статьями 39.20 Земельного кодекса Российской Федерации, на праве оперативного управления;

10) земельного участка, на котором расположены объекты незавершенного строительства, однократно для завершения их строительства собственникам объектов незавершенного строительства в случаях, предусмотренных пунктом 5 настоящей статьи;

11) земельного участка, находящегося в постоянном (бессрочном) пользовании юридических лиц, этим землепользователям, за исключением юридических лиц, указанных в пункте 2 статьи 39.9 Земельного кодекса Российской Федерации;

12) земельного участка крестьянскому (фермерскому) хозяйству или сельскохозяйственной организации в случаях, установленных Федеральным законом «Об обороте земель сельскохозяйственного назначения»;

13) земельного участка, образованного в границах застроенной территории, лицу, с которым заключен договор о развитии застроенной территории;

13.1) земельного участка для освоения территории в целях строительства жилья экономического класса или для комплексного освоения территории в целях строительства жилья экономического класса юридическому лицу, заключившему договор об освоении территории в целях строительства жилья экономического класса или договор о комплексном освоении территории в целях строительства жилья экономического класса;

14) земельного участка гражданам, имеющим право на первоочередное или внеочередное приобретение земельных участков в соответствии с федеральными законами, законами субъектов Российской Федерации;

15) земельного участка гражданам для индивидуального жилищного строительства, ведения личного подсобного хозяйства в границах населенного пункта, садоводства, дачного хозяйства, гражданам и крестьянским (фермерским) хозяйствам для осуществления крестьянским (фермерским) хозяйством его деятельности в соответствии со статьей 39.18 Земельного кодекса Российской Федерации;

16) земельного участка взамен земельного участка, предоставленного гражданину или юридическому лицу на праве аренды и изымаемого для государственных или муниципальных нужд;

17) земельного участка религиозным организациям, казачьим обществам, внесенным в государственный реестр казачьих обществ в Российской Федерации (далее - казачьи общества), для осуществления сельскохозяйственного производства, сохранения и развития традиционного образа жизни и хозяйствования казачьих обществ на территории, определенной в соответствии с законами субъектов Российской Федерации;

18) земельного участка лицу, которое в соответствии с Градостроительным кодексом Российской Федерации имеет право на приобретение в собственность земельного участка, находящегося в государственной или муниципальной собственности, без проведения торгов, в том числе бесплатно, если такой земельный участок зарезервирован для государственных или муниципальных нужд либо ограничен в обороте;

19) земельного участка гражданину для сенокосения, выпаса сельскохозяйственных животных, ведения огородничества или земельного участка, расположенного за границами населенного пункта, гражданину для ведения личного подсобного хозяйства;

20) земельного участка, необходимого для проведения работ, связанных с использованием недр, недропользователю;

21) земельного участка, расположенного в границах особой экономической зоны или на прилегающей к ней территории, резиденту особой экономической зоны или управляющей компании в случае привлечения ее в порядке, установленном законодательством Российской Федерации об особых экономических зонах, для выполнения функций по созданию за счет средств федерального бюджета, бюджета субъекта Российской Федерации, местного бюджета, внебюджетных источников финансирования объектов недвижимости

в границах особой экономической зоны и на прилегающей к ней территории и по управлению этими и ранее созданными объектами недвижимости;

22) земельного участка, расположенного в границах особой экономической зоны или на прилегающей к ней территории, для строительства объектов инфраструктуры этой зоны лицу, с которым уполномоченным Правительством Российской Федерации федеральным органом исполнительной власти заключено соглашение о взаимодействии в сфере развития инфраструктуры особой экономической зоны. Примерная форма соглашения о взаимодействии в сфере развития инфраструктуры особой экономической зоны утверждается уполномоченным Правительством Российской Федерации федеральным органом исполнительной власти;

23) земельного участка, необходимого для осуществления деятельности, предусмотренной концессионным соглашением, соглашением о государственно-частном партнерстве, соглашением о муниципально-частном партнерстве, лицу, с которым заключены указанные соглашения;

24) земельного участка для освоения территории в целях строительства и эксплуатации наемного дома коммерческого использования или для освоения территории в целях строительства и эксплуатации наемного дома социального использования лицу, заключившему договор об освоении территории в целях строительства и эксплуатации наемного дома коммерческого использования или договор об освоении территории в целях строительства и эксплуатации наемного дома социального использования, и в случаях, предусмотренных законом субъекта Российской Федерации, некоммерческой организации, созданной субъектом Российской Федерации или муниципальным образованием для освоения территорий в целях строительства и эксплуатации наемных домов социального использования;

25) земельного участка, необходимого для осуществления видов деятельности в сфере охотничьего хозяйства, лицу, с которым заключено охот хозяйственное соглашение;

26) земельного участка для размещения водохранилищ и (или) гидротехнических сооружений, если размещение этих объектов предусмотрено документами территориального планирования в качестве объектов федерального, регионального или местного значения;

27) земельного участка для осуществления деятельности Государственной компании «Российские автомобильные дороги» в границах полос отвода и придорожных полос автомобильных дорог;

28) земельного участка для осуществления деятельности открытого акционерного общества «Российские железные дороги» для размещения объектов инфраструктуры железнодорожного транспорта общего пользования;

29) земельного участка резиденту зоны территориального развития, включенному в реестр резидентов зоны территориального развития, в границах указанной зоны для реализации инвестиционного проекта в соответствии с инвестиционной декларацией;

30) земельного участка лицу, обладающему правом на добычу (вылов) водных биологических ресурсов на основании решения о предоставлении их в пользование, договора о предоставлении рыбопромыслового участка или договора пользования водными биологическими ресурсами, для осуществления деятельности, предусмотренной указанными решением или договорами;

31) земельного участка юридическому лицу для размещения ядерных установок, радиационных источников, пунктов хранения ядерных материалов и радиоактивных веществ, пунктов хранения, хранилищ радиоактивных отходов и пунктов захоронения радиоактивных отходов, решения о сооружении и о месте размещения которых приняты Правительством Российской Федерации;

32) земельного участка, предназначенного для ведения сельскохозяйственного производства, арендатору, который надлежащим образом использовал такой земельный участок, при условии, что заявление о заключении нового договора аренды такого земельного участка подано этим арендатором до дня истечения срока действия ранее заключенного договора аренды такого земельного участка;

33) земельного участка арендатору (за исключением арендаторов земельных участков, указанных в подпункте 32 настоящего пункта), если этот арендатор имеет право на заключение нового договора аренды такого земельного участка.

**Статья 12. Организация и проведение аукционов по продаже земельных участков, находящихся в государственной или муниципальной собственности, или права на заключение договоров аренды земельных участков, находящихся в государственной или муниципальной собственности, на территории муниципального образования Темрюкский район.**

Порядок организации и проведения аукционов по продаже земельных участков, находящихся в государственной или муниципальной собственности, или права на заключение договоров аренды таких земельных участков определяется

уполномоченным Правительством Российской Федерации федеральным органом исполнительной власти в соответствии с Гражданским кодексом Российской Федерации и Земельным кодексом Российской Федерации.

### **Статья 13. Приобретение прав на земельные участки, на которых расположены объекты недвижимости**

Если иное не установлено настоящей статьей или федеральным законом, исключительное право на приобретение земельных участков в собственность или в аренду имеют граждане, юридические лица, являющиеся собственниками зданий, сооружений, расположенных на таких земельных участках.

2. В случае, если здание, сооружение, расположенные на земельном участке, раздел которого невозможно осуществить без нарушений требований к образуемым или измененным земельным участкам (далее - неделимый земельный участок), или помещения в указанных здании, сооружении принадлежат нескольким лицам на праве частной собственности либо на таком земельном участке расположены несколько зданий, сооружений, принадлежащих нескольким лицам на праве частной собственности, эти лица имеют право на приобретение такого земельного участка в общую долевую собственность или в аренду с множественностью лиц на стороне арендатора.

3. Если помещения в здании, сооружении, расположенных на неделимом земельном участке, принадлежат одним лицам на праве собственности, другим лицам на праве хозяйственного ведения и (или) оперативного управления либо на неделимом земельном участке расположены несколько зданий, сооружений, принадлежащих одним лицам на праве собственности, другим лицам на праве хозяйственного ведения и (или) оперативного управления, такой земельный участок может быть предоставлен этим лицам в аренду с множественностью лиц на стороне арендатора.

4. В случае, если помещения в здании, сооружении, расположенных на неделимом земельном участке, принадлежат одним лицам на праве хозяйственного ведения, другим лицам на праве оперативного управления или всем лицам на праве хозяйственного ведения либо на неделимом земельном участке расположены несколько зданий, сооружений, принадлежащих одним лицам на праве хозяйственного ведения, другим лицам на праве оперативного управления или всем лицам на праве хозяйственного ведения, эти лица имеют право на приобретение такого земельного участка в аренду с множественностью лиц на стороне арендатора.

5. Для приобретения права собственности на земельный участок все собственники здания, сооружения или помещений в них, за исключением лиц, которые пользуются земельным участком на условиях сервитута для прокладки, эксплуатации, капитального или текущего ремонта коммунальных, инженерных, электрических и других линий, сетей или имеют право на заключение соглашения об установлении сервитута в указанных целях, совместно обращаются в уполномоченный орган.

6. Любой из заинтересованных правообладателей здания, сооружения или помещений в них вправе обратиться самостоятельно в уполномоченный орган с заявлением о предоставлении земельного участка в аренду.

В течение тридцати дней со дня получения указанного заявления от одного из правообладателей здания, сооружения или помещений в них уполномоченный орган направляет иным правообладателям здания, сооружения или помещений в них, имеющим право на заключение договора аренды земельного участка, подписанный проект договора аренды с множественностью лиц на стороне арендатора.

В течение тридцати дней со дня направления проекта договора аренды земельного участка правообладатели здания, сооружения или помещений в них обязаны подписать этот договор аренды и представить его в уполномоченный орган. Договор аренды земельного участка заключается с лицами, которые подписали этот договор аренды и представили его в уполномоченный орган в указанный срок.

7. В течение трех месяцев со дня представления в уполномоченный орган договора аренды земельного участка, подписанного в соответствии с пунктом 6 настоящей статьи арендаторами земельного участка, уполномоченный орган обязан обратиться в суд с требованием о понуждении правообладателей здания, сооружения или помещений в них, не представивших в уполномоченный орган подписанного договора аренды земельного участка, заключить этот договор аренды.

8. Уполномоченный орган вправе обратиться в суд с иском о понуждении указанных в пунктах 2 - 4 настоящей статьи правообладателей здания, сооружения или помещений в них заключить договор аренды земельного участка, на котором расположены такие здание, сооружение, если ни один из указанных правообладателей не обратился с заявлением о приобретении права на земельный участок.

9. Договор аренды земельного участка в случаях, предусмотренных пунктами 2 - 4 настоящей статьи, заключается с условием согласия сторон на вступление в этот договор аренды иных правообладателей здания, сооружения или помещений в них.

10. Размер долей в праве общей собственности или размер обязательства по договору аренды земельного участка с множественностью лиц на стороне арендатора в отношении земельного участка, предоставляемого в соответствии с пунктами 2 - 4 настоящей статьи, должны быть соразмерны долям в праве на здание, сооружение или помещения в них, принадлежащим правообладателям здания, сооружения или помещений в них. Отступление от этого правила, возможно, с согласия всех правообладателей здания, сооружения или помещений в них либо по решению суда.

11. В случае, если все помещения в здании, сооружении, расположенных на неделимом земельном участке, закреплены за несколькими юридическими лицами на праве оперативного управления или на неделимом земельном участке расположены несколько зданий, сооружений, принадлежащих нескольким юридическим лицам на праве оперативного управления, такой земельный участок предоставляется в постоянное (бессрочное) пользование лицу, в оперативном управлении которого находится наибольшая площадь помещений в здании, сооружении или площадь зданий, сооружений в оперативном управлении, которого превышает площадь зданий, сооружений, находящихся в оперативном управлении остальных лиц.

Согласие иных лиц, которым принадлежат здания, сооружения или помещения в них, на приобретение такого земельного участка в постоянное (бессрочное) пользование не требуется. В этом случае с указанными лицами заключается соглашение об установлении сервитута в отношении земельного участка. Плата за сервитут устанавливается в размере, равном ставке земельного налога, рассчитанном пропорционально площади зданий, сооружений или помещений в них, предоставленных указанным лицам на праве оперативного управления.

12. До установления сервитута, указанного в пункте 11 настоящей статьи, использование земельного участка осуществляется владельцами зданий, сооружений или помещений в них в соответствии со сложившимся порядком использования земельного участка.

13. Особенности приобретения прав на земельный участок, на котором расположены многоквартирный дом и иные входящие в состав общего имущества многоквартирного дома объекты недвижимого имущества, устанавливаются федеральными законами.

## **Глава 5. Прекращение и ограничение прав на земельные участки. Сервитуты**

### **Статья 14. Прекращение прав на земельные участки.**

Права на земельный участок прекращаются по основаниям, установленным федеральным законодательством.

Условия, принципы и порядок прекращения прав на земельные участки, их части определяются гражданским и земельным законодательством Российской Федерации.

### **Статья 15. Право ограниченного пользования чужим земельным участком (сервитут)**

1. Сервитут устанавливается в соответствии с гражданским законодательством.

2. Публичный сервитут устанавливается законом или иным нормативным правовым актом Российской Федерации, нормативным правовым актом субъекта Российской Федерации, нормативным правовым актом органа местного самоуправления в случаях, если это необходимо для обеспечения интересов государства, местного самоуправления или местного населения, без изъятия земельных участков. Установление публичного сервитута осуществляется с учетом результатов общественных слушаний.

3. Могут устанавливаться публичные сервитуты для:

1) прохода или проезда через земельный участок, в том числе в целях обеспечения свободного доступа граждан к водному объекту общего пользования и его береговой полосе;

2) использования земельного участка в целях ремонта коммунальных, инженерных, электрических и других линий и сетей, а также объектов транспортной инфраструктуры;

3) размещения на земельном участке межевых знаков, геодезических пунктов государственных геодезических сетей, гравиметрических пунктов, нивелирных пунктов и подъездов к ним;

4) проведения дренажных работ на земельном участке;

5) забора (изъятия) водных ресурсов из водных объектов и водопоя;

6) прогона сельскохозяйственных животных через земельный участок;

7) сенокосения, выпаса сельскохозяйственных животных в установленном порядке на земельных участках в сроки, продолжительность которых соответствует местным условиям и обычаям;

8) использования земельного участка в целях охоты, рыболовства, аквакультуры (рыбоводства);

9) временного пользования земельным участком в целях проведения изыскательских, исследовательских и других работ;

4. Сервитут может быть срочным или постоянным.

4.1. Срок установления публичного сервитута в отношении земельного участка, расположенного в границах земель, зарезервированных для государственных или муниципальных нужд, не может превышать срок резервирования таких земель.

5. Осуществление сервитута должно быть наименее обременительным для земельного участка, в отношении которого он установлен.

6. Собственник земельного участка, обремененного сервитутом, вправе требовать соразмерную плату от лиц, в интересах которых установлен сервитут, если иное не предусмотрено федеральными законами.

В случаях, если установление публичного сервитута приводит к существенным затруднениям в использовании земельного участка, его собственник вправе требовать от органа государственной власти или органа местного самоуправления, установивших публичный сервитут, соразмерную плату.

В случаях, если установление публичного сервитута приводит к существенным затруднениям в использовании земельного участка, его собственник вправе требовать от органа государственной власти или органа местного самоуправления, установивших публичный сервитут, соразмерную плату.

8. Лица, права и законные интересы которых затрагиваются установлением публичного сервитута, могут осуществлять защиту своих прав в судебном порядке.

9. Сервитуты подлежат государственной регистрации в соответствии с Федеральным законом «О государственной регистрации недвижимости».

(в ред. Федерального закона от 03.07.2016 № 361-ФЗ)

10. Порядок, условия и случаи установления сервитутов в отношении земельных участков в границах полос отвода автомобильных дорог для прокладки, переноса, переустройства инженерных коммуникаций, их эксплуатации, а также для строительства, реконструкции, капитального ремонта объектов дорожного сервиса, их эксплуатации, размещения и эксплуатации рекламных конструкций устанавливаются Федеральным законом от 8 ноября 2007 года № 257-ФЗ «Об автомобильных дорогах и о дорожной деятельности в Российской Федерации и о внесении изменений в отдельные законодательные акты Российской Федерации».

## Статья 16. Ограничение прав на землю.

1. Права на землю могут быть ограничены по основаниям, установленным Земельным кодексом Российской Федерации, федеральными законами.

2. Могут устанавливаться следующие ограничения прав на землю:

1) особые условия использования земельных участков и режим хозяйственной деятельности в охранных, санитарно-защитных зонах;

2) особые условия охраны окружающей среды, в том числе животного и растительного мира, памятников природы, истории и культуры, археологических объектов, сохранения плодородного слоя почвы, естественной среды обитания, путей миграции диких животных;

3) условия начала и завершения застройки или освоения земельного участка в течение установленных сроков по согласованному в установленном порядке проекту, строительства, ремонта или содержания автомобильной дороги (участка автомобильной дороги) при предоставлении прав на земельный участок, находящийся в государственной или муниципальной собственности;

4) иные ограничения использования земельных участков в случаях, установленных Земельным кодексом Российской Федерации, федеральными законами.

3. Ограничения прав на землю устанавливаются актами исполнительных органов государственной власти, актами органов местного самоуправления, решением суда или в порядке, предусмотренном Земельным кодексом Российской Федерации для охранных зон.

4. Ограничения прав на землю устанавливаются бессрочно или на определенный срок.

5. Ограничения прав на землю сохраняются при переходе права собственности на земельный участок к другому лицу.

6. Ограничение прав на землю подлежит государственной регистрации в случаях и в порядке, которые установлены федеральными законами.

7. Ограничение прав на землю может быть обжаловано лицом, чьи права ограничены, в судебном порядке.

8. Права собственников земельных участков, землепользователей, землевладельцев, арендаторов земельных участков на использование земельных участков могут быть ограничены в связи с резервированием земель для государственных или муниципальных нужд в соответствии федеральным законодательством.

#### **Статья 17. Резервирование и изъятие земельных участков для муниципальных нужд.**

1. Резервирование земель для муниципальных нужд осуществляется в соответствии со статьей 70.1 Земельного кодекса Российской Федерации, в порядке, определяемом Правительством Российской Федерации.

2. Изъятие земельных участков для муниципальных нужд осуществляется в соответствии с главой VII.1 Земельного кодекса Российской Федерации.

3. Решения о резервировании и об изъятии земельных участков для муниципальных нужд принимаются представительным органом муниципального образования.

#### **Глава 6. Градостроительный регламент, изменение видов разрешенного использования земельных участков и объектов капитального строительства физическими и юридическими лицами.**

#### **Статья 18. Градостроительный регламент.**

1. Градостроительным регламентом определяется правовой режим земельных участков, равно как всего, что находится над и под поверхностью земельных участков и используется в процессе их застройки и последующей эксплуатации объектов капитального строительства.

2. Градостроительные регламенты устанавливаются с учетом:

1) фактического использования земельных участков и объектов капитального строительства в границах территориальной зоны;

2) возможности сочетания в пределах одной территориальной зоны различных видов существующего и планируемого использования земельных участков и объектов капитального строительства;

3) функциональных зон и характеристик их планируемого развития, определенных документами территориального планирования муниципальных образований;

4) видов территориальных зон;

5) требований охраны объектов культурного наследия, а также особо охраняемых природных территорий, иных природных объектов.

3. Действие градостроительного регламента распространяется в равной мере на все земельные участки и объекты капитального строительства, расположенные в пределах границ территориальной зоны, обозначенной на карте градостроительного зонирования.

4. Действие градостроительного регламента не распространяется на земельные участки:

1) в границах территорий памятников и ансамблей, включенных в единый государственный реестр объектов культурного наследия (памятников истории и

культуры) народов Российской Федерации, а также в границах территорий памятников или ансамблей, которые являются выявленными объектами культурного наследия и решения о режиме содержания, параметрах реставрации, консервации, воссоздания, ремонта и приспособлении которых принимаются в порядке, установленном законодательством Российской Федерации об охране объектов культурного наследия, законодательством Краснодарского края об охране объектов культурного наследия;

2) в границах территорий общего пользования;

3) предназначенные для размещения линейных объектов и (или) занятые линейными объектами;

4) предоставленные для добычи полезных ископаемых.

5. Применительно к территориям исторических поселений, достопримечательных мест, землям лечебно-оздоровительных местностей и курортов, зонам с особыми условиями использования территорий градостроительные регламенты устанавливаются в соответствии с законодательством Российской Федерации.

6. Градостроительные регламенты не устанавливаются для земель лесного фонда, земель, покрытых поверхностными водами, земель запаса, земель особо охраняемых природных территорий (за исключением земель лечебно-оздоровительных местностей и курортов), сельскохозяйственных угодий в составе земель сельскохозяйственного назначения, земельных участков, расположенных в границах особых экономических зон и территорий опережающего социально-экономического развития.

7. Использование земельных участков, на которые действие градостроительных регламентов не распространяется или для которых градостроительные регламенты не устанавливаются, определяется уполномоченными федеральными органами исполнительной власти, уполномоченными органами исполнительной власти субъекта Российской Федерации или уполномоченными органами местного самоуправления в соответствии с федеральными законами. Использование земельных участков в границах особых экономических зон определяется органами управления особыми экономическими зонами.

8. Земельные участки или объекты капитального строительства, виды разрешенного использования, предельные (минимальные и (или) максимальные) размеры и предельные параметры которых не соответствуют градостроительному регламенту, могут использоваться без установления срока приведения их в соответствие с градостроительным регламентом, за исключением случаев, если использование таких земельных участков и объектов капитального строительства опасно для жизни или здоровья человека, для окружающей среды, объектов культурного наследия.

9. Реконструкция указанных в части 8 настоящей статьи объектов капитального строительства может осуществляться только путем приведения таких объектов в соответствие с градостроительным регламентом или путем уменьшения их несоответствия предельным параметрам разрешенного строительства, реконструкции. Изменение видов разрешенного использования указанных

земельных участков и объектов капитального строительства может осуществляться путем приведения их в соответствие с видами разрешенного использования земельных участков и объектов капитального строительства, установленными градостроительным регламентом.

10. В случае, если использование указанных в части 8 настоящей статьи земельных участков и объектов капитального строительства продолжается и опасно для жизни или здоровья человека, для окружающей среды, объектов культурного наследия, в соответствии с федеральными законами может быть наложен запрет на использование таких земельных участков и объектов.

### **Статья 19. Виды разрешенного использования земельных участков и объектов капитального строительства.**

1. Разрешенное использование земельных участков и объектов капитального строительства может быть следующих видов:

- 1) основные виды разрешенного использования;
- 2) условно разрешенные виды использования;
- 3) вспомогательные виды разрешенного использования, допустимые только в качестве дополнительных по отношению к основным видам разрешенного использования и условно разрешенным видам использования и осуществляемые совместно с ними.

2. Применительно к каждой территориальной зоне устанавливаются виды разрешенного использования земельных участков и объектов капитального строительства.

2.1. Установление основных видов разрешенного использования земельных участков и объектов капитального строительства является обязательным применительно к каждой территориальной зоне, в отношении которой устанавливается градостроительный регламент.

3. Изменение одного вида разрешенного использования земельных участков и объектов капитального строительства на другой вид такого использования осуществляется в соответствии с градостроительным регламентом при условии соблюдения требований технических регламентов.

4. Основные и вспомогательные виды разрешенного использования земельных участков и объектов капитального строительства правообладателями земельных участков и объектов капитального строительства, за исключением органов государственной власти, органов местного самоуправления, государственных и муниципальных учреждений, государственных и муниципальных унитарных предприятий, выбираются самостоятельно без дополнительных разрешений и согласования.

5. Решения об изменении одного вида разрешенного использования земельных участков и объектов капитального строительства, расположенных на землях, на которые действие градостроительных регламентов не распространяется или для которых градостроительные регламенты не устанавливаются, на другой вид такого использования принимаются в соответствии с федеральными законами.

6. Предоставление разрешения на условно разрешенный вид использования земельного участка или объекта капитального строительства осуществляется в

порядке, предусмотренном статьей 39 Градостроительного кодекса Российской Федерации.

7. Физическое или юридическое лицо вправе оспорить в суде решение о предоставлении разрешения на условно разрешенный вид использования земельного участка или объекта капитального строительства либо об отказе в предоставлении такого разрешения.

**Статья 20. Предельные (минимальные и (или) максимальные) размеры земельных участков и предельные параметры разрешенного строительства, реконструкции объектов капитального строительства.**

1. Предельные (минимальные и (или) максимальные) размеры земельных участков и предельные параметры разрешенного строительства, реконструкции объектов капитального строительства включают в себя:

1) предельные (минимальные и (или) максимальные) размеры земельных участков, в том числе их площадь;

2) минимальные отступы от границ земельных участков в целях определения мест допустимого размещения зданий, строений, сооружений, за пределами которых запрещено строительство зданий, строений, сооружений;

3) предельное количество этажей или предельную высоту зданий, строений, сооружений;

4) максимальный процент застройки в границах земельного участка, определяемый как отношение суммарной площади земельного участка, которая может быть застроена, ко всей площади земельного участка;

1.1. В случае, если в градостроительном регламенте применительно к определенной территориальной зоне не устанавливаются предельные (минимальные и (или) максимальные) размеры земельных участков, в том числе их площадь, и (или) предусмотренные пунктами 2 - 4 части 1 настоящей статьи предельные параметры разрешенного строительства, реконструкции объектов капитального строительства, непосредственно в градостроительном регламенте применительно к этой территориальной зоне указывается, что такие предельные (минимальные и (или) максимальные) размеры земельных участков, предельные параметры разрешенного строительства, реконструкции объектов капитального строительства не подлежат установлению.

1.2. Наряду с указанными в пунктах 2 - 4 части 1 настоящей статьи предельными параметрами разрешенного строительства, реконструкции объектов капитального строительства в градостроительном регламенте могут быть установлены иные предельные параметры разрешенного строительства, реконструкции объектов капитального строительства.

2. Применительно к каждой территориальной зоне устанавливаются указанные в части 1 настоящей статьи размеры и параметры, их сочетания.

3. В пределах территориальных зон могут устанавливаться подзоны с одинаковыми видами разрешенного использования земельных участков и объектов капитального строительства, но с различными предельными (минимальными и (или) максимальными) размерами земельных участков и предельными параметрами разрешенного строительства, реконструкции объектов капитального строительства и

сочетаниями таких размеров и параметров.

**Статья 21. Порядок предоставления разрешения на условно разрешенный вид использования земельного участка или объекта капитального строительства.**

1. Физическое или юридическое лицо, заинтересованное в предоставлении разрешения на условно разрешенный вид использования земельного участка или объекта капитального строительства (далее - разрешение на условно разрешенный вид использования), направляет заявление о предоставлении разрешения на условно разрешенный вид использования в Комиссию.

2. Вопрос о предоставлении разрешения на условно разрешенный вид использования подлежит обсуждению на публичных слушаниях. Порядок организации и проведения публичных слушаний определяется Уставом муниципального образования Темрюкский район, Положением о порядке проведения публичных слушаний на территории муниципального образования Темрюкский район, нормативными правовыми актами представительного органа муниципального образования Темрюкский район с учетом положений настоящей статьи.

3. В целях соблюдения права человека на благоприятные условия жизнедеятельности, прав и законных интересов правообладателей земельных участков и объектов капитального строительства публичные слушания по вопросу предоставления разрешения на условно разрешенный вид использования проводятся с участием граждан, проживающих в пределах территориальной зоны, в границах которой расположен земельный участок или объект капитального строительства, применительно к которым запрашивается разрешение. В случае, если условно разрешенный вид использования земельного участка или объекта капитального строительства может оказать негативное воздействие на окружающую среду, публичные слушания проводятся с участием правообладателей земельных участков и объектов капитального строительства, подверженных риску такого негативного воздействия.

4. Комиссия направляет сообщения о проведении публичных слушаний по вопросу предоставления разрешения на условно разрешенный вид использования правообладателям земельных участков, имеющих общие границы с земельным участком, применительно к которому запрашивается данное разрешение, правообладателям объектов капитального строительства, расположенных на земельных участках, имеющих общие границы с земельным участком, применительно к которому запрашивается данное разрешение, и правообладателям помещений, являющихся частью объекта капитального строительства, применительно к которому запрашивается данное разрешение. Указанные сообщения направляются не позднее чем через десять дней со дня поступления заявления заинтересованного лица о предоставлении разрешения на условно разрешенный вид использования.

5. Участники публичных слушаний по вопросу о предоставлении разрешения на условно разрешенный вид использования вправе представить в уполномоченный орган свои предложения и замечания, касающиеся указанного вопроса, для включения их в протокол публичных слушаний.

6. Заключение о результатах публичных слушаний по вопросу предоставления разрешения на условно разрешенный вид использования подлежит опубликованию в порядке, установленном для официального опубликования муниципальных правовых актов, иной официальной информации, и размещается на официальном сайте муниципального образования Темрюкский район в информационно-телекоммуникационной сети «Интернет».

7. Срок проведения публичных слушаний с момента оповещения жителей муниципального образования Темрюкский район о времени и месте их проведения до дня опубликования заключения о результатах публичных слушаний определяется Уставом муниципального образования Темрюкский район, Положением о порядке проведения публичных слушаний на территории муниципального образования Темрюкский район, нормативными правовыми актами представительного органа муниципального образования Темрюкский район и не может быть более одного месяца.

8. На основании заключения о результатах публичных слушаний по вопросу о предоставлении разрешения на условно разрешенный вид использования Комиссия осуществляет подготовку рекомендаций о предоставлении разрешения на условно разрешенный вид использования или об отказе в предоставлении такого разрешения с указанием причин принятого решения и направляет их Главе администрации.

9. На основании указанных в части 8 настоящей статьи рекомендаций Глава администрации в течение трех дней со дня поступления таких рекомендаций принимает решение о предоставлении разрешения на условно - разрешенный вид использования или об отказе в предоставлении такого разрешения. Указанное решение подлежит опубликованию в порядке, установленном для официального опубликования муниципальных правовых актов, иной официальной информации, и размещается на официальном сайте муниципального образования Темрюкский район в информационно-телекоммуникационной сети «Интернет».

10. Расходы, связанные с организацией и проведением публичных слушаний по вопросу предоставления разрешения на условно разрешенный вид использования, несет физическое или юридическое лицо, заинтересованное в предоставлении такого разрешения.

11. В случае, если условно разрешенный вид использования земельного участка или объекта капитального строительства включен в градостроительный регламент в установленном для внесения изменений в Правила землепользования и застройки Голубицкого сельского поселения порядке после проведения публичных слушаний по инициативе физического или юридического лица, заинтересованного в предоставлении разрешения на условно разрешенный вид использования, решение о предоставлении разрешения на условно разрешенный вид использования такому лицу принимается без проведения публичных слушаний.

12. Физическое или юридическое лицо вправе оспорить в судебном порядке решение о предоставлении разрешения на условно разрешенный вид использования или об отказе в предоставлении такого разрешения.

**Статья 22. Отклонение от предельных параметров разрешенного строительства, реконструкции объектов капитального строительства.**

1. Правообладатели земельных участков, размеры которых меньше установленных градостроительным регламентом минимальных размеров земельных участков либо конфигурация, инженерно-геологические или иные характеристики которых неблагоприятны для застройки, вправе обратиться за разрешениями на отклонение от предельных параметров разрешенного строительства, реконструкции объектов капитального строительства.

2. Отклонение от предельных параметров разрешенного строительства, реконструкции объектов капитального строительства разрешается для отдельного земельного участка при соблюдении требований технических регламентов.

3. Заинтересованное в получении разрешения на отклонение от предельных параметров разрешенного строительства, реконструкции объектов капитального строительства лицо направляет в Комиссию заявление о предоставлении такого разрешения.

4. Вопрос о предоставлении разрешения на отклонение от предельных параметров разрешенного строительства, реконструкции объектов капитального строительства подлежит обсуждению на публичных слушаниях, проводимых в порядке, определенном Уставом муниципального образования Темрюкский район, Положением о порядке проведения публичных слушаний на территории муниципального образования Темрюкский район, нормативными правовыми актами представительного органа муниципального образования Темрюкский район с учетом положений, предусмотренных статьей 39 Градостроительного кодекса Российской Федерации.

5. На основании заключения о результатах публичных слушаний по вопросу о предоставлении разрешения на отклонение от предельных параметров разрешенного строительства, реконструкции объектов капитального строительства комиссия осуществляет подготовку рекомендаций о предоставлении такого разрешения или об отказе в предоставлении такого разрешения с указанием причин принятого решения и направляет указанные рекомендации Глава администрации.

6. Глава администрации в течение семи дней со дня поступления указанных в части 5 настоящей статьи рекомендаций принимает решение о предоставлении разрешения на отклонение от предельных параметров разрешенного строительства, реконструкции объектов капитального строительства или об отказе в предоставлении такого разрешения с указанием причин принятого решения.

7. Физическое или юридическое лицо вправе оспорить в судебном порядке решение о предоставлении разрешения на отклонение от предельных параметров разрешенного строительства, реконструкции объектов капитального строительства или об отказе в предоставлении такого разрешения.

## Глава 7. Подготовка документации по планировке территории

### Статья 23. Общие положения о планировке территории

1. Подготовка документации по планировке территории осуществляется в целях обеспечения устойчивого развития территорий, выделения элементов планировочной структуры (кварталов, микрорайонов, иных элементов), установления границ земельных участков, на которых расположены объекты капитального строительства, границ земельных участков, предназначенных для строительства и размещения линейных объектов.

2. Подготовка документации по планировке территории осуществляется в отношении застроенных или подлежащих застройке территорий.

3. В случае установления границ незастроенных и не предназначенных для строительства земельных участков подготовка документации по планировке территории осуществляется в соответствии с земельным, водным, лесным и иным законодательством.

4. При подготовке документации по планировке территории может осуществляться разработка проектов планировки территории, проектов межевания территории и градостроительных планов земельных участков.

5. Подготовка проекта планировки территории и проекта межевания территории осуществляется в соответствии с системой координат, используемой для ведения государственного кадастра недвижимости.

6. Подготовка документации по планировке территории осуществляется в отношении выделяемых проектом планировки территории одного или нескольких смежных элементов планировочной структуры, определенных правилами землепользования и застройки территориальных зон и (или) установленных схемами территориального планирования муниципальных районов, генеральными планами сельских поселений функциональных зон.

7. При подготовке документации по планировке территории до установления границ зон с особыми условиями использования территории учитываются размеры этих зон и ограничения по использованию территории в границах таких зон, которые устанавливаются в соответствии с законодательством Российской Федерации.

8. Подготовка графической части документации по планировке территории осуществляется:

1) в соответствии с системой координат, используемой для ведения Единого государственного реестра недвижимости;

2) с использованием цифровых топографических карт, цифровых топографических планов, требования к которым устанавливаются уполномоченным федеральным органом исполнительной власти.

### Статья 24. Развитие застроенных территорий

1. Развитие застроенных территорий осуществляется в границах элемента

планировочной структуры (квартала, микрорайона) или его части (частей), в границах смежных элементов планировочной структуры или их частей.

2. Решение о развитии застроенной территории принимается органом местного самоуправления по инициативе органа государственной власти субъекта Российской Федерации, органа местного самоуправления, физических или юридических лиц при наличии градостроительного регламента, а также региональных и местных нормативов градостроительного проектирования (при их отсутствии - утвержденных органом местного самоуправления расчетных показателей обеспечения такой территории объектами социального и коммунально-бытового назначения, объектами инженерной инфраструктуры).

3. Решение о развитии застроенной территории может быть принято, если на такой территории расположены:

1) многоквартирные дома, признанные в установленном Правительством Российской Федерации порядке аварийными и подлежащими сносу;

2) многоквартирные дома, снос, реконструкция которых планируются на основании муниципальных адресных программ, утвержденных представительным органом местного самоуправления.

4. На застроенной территории, в отношении которой принято решение о развитии, могут быть расположены помимо объектов, предусмотренных частью 3 настоящей статьи, объекты инженерной инфраструктуры, обеспечивающие исключительно функционирование многоквартирных домов, предусмотренных пунктами 1 и 2 части 3 настоящей статьи, а также объекты коммунальной, социальной, транспортной инфраструктур, необходимые для обеспечения жизнедеятельности граждан, проживающих в таких домах. Включение в границы такой территории земельных участков и расположенных на них объектов коммунальной, социальной, транспортной инфраструктур, находящихся в собственности Российской Федерации, субъектов Российской Федерации, органов местного самоуправления муниципальных районов, допускается по согласованию с уполномоченными федеральными органами исполнительной власти, органами исполнительной власти субъектов Российской Федерации, органами местного самоуправления муниципальных районов в порядке, установленном Правительством Российской Федерации.

5. На застроенной территории, в отношении которой принято решение о развитии, не могут быть расположены иные объекты капитального строительства, за исключением указанных в частях 3 и 4 настоящей статьи.

6. В решении о развитии застроенной территории должны быть определены ее местоположение и площадь, перечень адресов зданий, строений, сооружений, подлежащих сносу, реконструкции.

7. Развитие застроенных территорий осуществляется на основании договора о развитии застроенной территории в соответствии со статьей 46.2 Градостроительного кодекса Российской Федерации.

8. Предоставление для строительства в границах территории, в отношении которой принято решение о развитии, земельных участков, которые находятся в муниципальной собственности или государственная собственность на которые не разграничена и которые не предоставлены в пользование и во владение гражданам и

юридическим лицам, осуществляется лицу, с которым органом местного самоуправления заключен договор о развитии застроенной территории, без проведения торгов в соответствии с земельным законодательством.

## **Статья 25. Инженерные изыскания для подготовки документации по планировке территории**

1. Подготовка документации по планировке территории осуществляется в соответствии с материалами и результатами инженерных изысканий в случаях, предусмотренных в соответствии с частью 2 настоящей статьи.

2. Виды инженерных изысканий, необходимых для подготовки документации по планировке территории, порядок их выполнения, а также случаи, при которых требуется их выполнение, устанавливаются Правительством Российской Федерации.

3. Состав материалов и результатов инженерных изысканий, подлежащих размещению в информационных системах обеспечения градостроительной деятельности, федеральной государственной информационной системе территориального планирования, государственном фонде материалов и данных инженерных изысканий, Едином государственном фонде данных о состоянии окружающей среды, ее загрязнении, а также форма и порядок их представления устанавливаются Правительством Российской Федерации.

4. Инженерные изыскания для подготовки документации по планировке территории выполняются в целях получения:

1) материалов о природных условиях территории, в отношении которой осуществляется подготовка такой документации, и факторах техногенного воздействия на окружающую среду, прогнозов их изменения в целях обеспечения рационального и безопасного использования указанной территории;

2) материалов, необходимых для установления границ зон планируемого размещения объектов капитального строительства, уточнения их предельных параметров, установления границ земельных участков;

3) материалов, необходимых для обоснования проведения мероприятий по организации поверхностного стока вод, частичному или полному осушению территории и других подобных мероприятий (далее - инженерная подготовка), инженерной защите и благоустройству территории.

5. Состав и объем инженерных изысканий для подготовки документации по планировке территории, метод их выполнения устанавливаются с учетом требований технических регламентов программой инженерных изысканий, разработанной на основе задания лица, принявшего решение о подготовке документации по планировке территории в соответствии с Градостроительным кодексом Российской Федерации, в зависимости от вида и назначения объектов капитального строительства, размещение которых планируется в соответствии с такой документацией, а также от сложности топографических, инженерно-геологических, экологических, гидрологических, метеорологических и климатических условий территории, степени изученности указанных условий.

6. Результаты инженерных изысканий, выполненных для подготовки

документации по планировке территории, могут быть использованы для подготовки проектной документации объектов капитального строительства, размещаемых в соответствии с указанной документацией.

## Статья 26. Проекты планировки территории

1. Подготовка проектов планировки территории осуществляется для выделения элементов планировочной структуры, установления границ территорий общего пользования, границ зон планируемого размещения объектов капитального строительства, определения характеристик и очередности планируемого развития территории.

2. Проект планировки территории состоит из основной части, которая подлежит утверждению, и материалов по ее обоснованию.

3. Основная часть проекта планировки территории включает в себя:

1) чертеж или чертежи планировки территории, на которых отображаются:

а) красные линии. Порядок установления и отображения красных линий, обозначающих границы территорий, занятых линейными объектами и (или) предназначенных для размещения линейных объектов, устанавливается федеральным органом исполнительной власти, осуществляющим функции по выработке государственной политики и нормативно-правовому регулированию в сфере строительства, архитектуры, градостроительства;

б) границы существующих и планируемых элементов планировочной структуры;

в) границы зон планируемого размещения объектов капитального строительства;

2) положение о характеристиках планируемого развития территории, в том числе о плотности и параметрах застройки территории (в пределах, установленных градостроительным регламентом), о характеристиках объектов капитального строительства жилого, производственного, общественно-делового и иного назначения и необходимых для функционирования таких объектов и обеспечения жизнедеятельности граждан объектов коммунальной, транспортной, социальной инфраструктур, в том числе объектов, включенных в программы комплексного развития систем коммунальной инфраструктуры программы комплексного развития транспортной инфраструктуры, программы комплексного развития социальной инфраструктуры и необходимых для развития территории в границах элемента планировочной структуры. Для зон планируемого размещения объектов федерального значения, объектов регионального значения, объектов местного значения в такое положение включаются сведения о плотности и параметрах застройки территории, необходимые для размещения указанных объектов, а также в целях согласования проекта планировки территории в соответствии с частью 12.7 статьи 45 Градостроительного кодекса Российской Федерации информация о планируемых мероприятиях по обеспечению сохранения применительно к территориальным зонам, в которых планируется размещение указанных объектов, фактических показателей обеспеченности территории объектами коммунальной,

транспортной, социальной инфраструктур и фактических показателей территориальной доступности таких объектов для населения;

3) положения об очередности планируемого развития территории, содержащие этапы проектирования, строительства, реконструкции объектов капитального строительства жилого, производственного, общественно-делового и иного назначения и этапы строительства, реконструкции необходимых для функционирования таких объектов и обеспечения жизнедеятельности граждан объектов коммунальной, транспортной, социальной инфраструктур, в том числе объектов, включенных в программы комплексного развития систем коммунальной инфраструктуры, программы комплексного развития транспортной инфраструктуры, программы комплексного развития социальной инфраструктуры.

4. Материалы по обоснованию проекта планировки территории содержат:

1) карту (фрагмент карты) планировочной структуры территорий поселения, городского округа, с отображением границ элементов планировочной структуры;

2) результаты инженерных изысканий в объеме, предусмотренном разрабатываемой исполнителем работ программой инженерных изысканий, в случаях, если выполнение таких инженерных изысканий для подготовки документации по планировке территории требуется в соответствии с Градостроительным кодексом Российской Федерации;

3) обоснование определения границ зон планируемого размещения объектов капитального строительства;

4) схему организации движения транспорта (включая транспорт общего пользования) и пешеходов, отражающую местоположение объектов транспортной инфраструктуры и учитывающую существующие и прогнозные потребности в транспортном обеспечении на территории, а также схему организации улично-дорожной сети;

5) схему границ территорий объектов культурного наследия;

6) схему границ зон с особыми условиями использования территории;

7) обоснование соответствия планируемых параметров, местоположения и назначения объектов регионального значения, объектов местного значения нормативам градостроительного проектирования и требованиям градостроительных регламентов, а также применительно к территории, в границах которой предусматривается осуществление деятельности по комплексному и устойчивому развитию территории, установленным правилами землепользования и застройки расчетным показателям минимально допустимого уровня обеспеченности территории объектами коммунальной, транспортной, социальной инфраструктур и расчетным показателям максимально допустимого уровня территориальной доступности таких объектов для населения;

8) схему, отображающую местоположение существующих объектов капитального строительства, в том числе линейных объектов, объектов, подлежащих сносу, объектов незавершенного строительства, а также проходы к водным объектам общего пользования и их береговым полосам;

9) варианты планировочных и (или) объемно-пространственных решений застройки территории в соответствии с проектом планировки территории (в отношении элементов планировочной структуры, расположенных в жилых или

общественно-деловых зонах);

10) перечень мероприятий по защите территории от чрезвычайных ситуаций природного и техногенного характера, в том числе по обеспечению пожарной безопасности и по гражданской обороне;

11) перечень мероприятий по охране окружающей среды;

12) обоснование очередности планируемого развития территории;

13) схему вертикальной планировки территории, инженерной подготовки и инженерной защиты территории, подготовленную в случаях, установленных уполномоченным Правительством Российской Федерации федеральным органом исполнительной власти, и в соответствии с требованиями, установленными уполномоченным Правительством Российской Федерации федеральным органом исполнительной власти;

14) иные материалы для обоснования положений по планировке территории.

5. Состав и содержание проектов планировки территории, предусматривающих размещение одного или нескольких линейных объектов, устанавливаются Правительством Российской Федерации.

## **Статья 27. Проекты межевания территорий**

1. Подготовка проекта межевания территории осуществляется применительно к территории, расположенной в границах одного или нескольких смежных элементов планировочной структуры, границах определенной правилами землепользования и застройки территориальной зоны и (или) границах установленной схемой территориального планирования муниципального района, генеральным планом Вышестеблиевского сельского поселения функциональной зоны.

2. Подготовка проекта межевания территории осуществляется для:

1) определения местоположения границ образуемых и изменяемых земельных участков;

2) установления, изменения, отмены красных линий для застроенных территорий, в границах которых не планируется размещение новых объектов капитального строительства, а также для установления, изменения, отмены красных линий в связи с образованием и (или) изменением земельного участка, расположенного в границах территории, применительно к которой не предусматривается осуществление деятельности по комплексному и устойчивому развитию территории, при условии, что такие установления, изменения, отмена влекут за собой исключительно изменение границ территории общего пользования.

3. Проект межевания территории состоит из основной части, которая подлежит утверждению, и материалов по обоснованию этого проекта.

4. Основная часть проекта межевания территории включает в себя текстовую часть и чертежи межевания территории.

5. Текстовая часть проекта межевания территории включает в себя:

1) перечень и сведения о площади образуемых земельных участков, в том числе возможные способы их образования;

2) перечень и сведения о площади образуемых земельных участков, которые будут отнесены к территориям общего пользования или имуществу общего пользования, в том числе в отношении которых предполагаются резервирование и (или) изъятие для государственных или муниципальных нужд;

3) вид разрешенного использования образуемых земельных участков в соответствии с проектом планировки территории в случаях, предусмотренных Градостроительным кодексом Российской Федерации.

6. На чертежах межевания территории отображаются:

1) границы планируемых (в случае, если подготовка проекта межевания территории осуществляется в составе проекта планировки территории) и существующих элементов планировочной структуры;

2) красные линии, утвержденные в составе проекта планировки территории, или красные линии, утверждаемые, изменяемые проектом межевания территории в соответствии с пунктом 2 части 2 настоящей статьи;

3) линии отступа от красных линий в целях определения мест допустимого размещения зданий, строений, сооружений;

4) границы образуемых и (или) изменяемых земельных участков, условные номера образуемых земельных участков, в том числе в отношении которых предполагаются их резервирование и (или) изъятие для государственных или муниципальных нужд;

5) границы зон действия публичных сервитутов.

7. Материалы по обоснованию проекта межевания территории включают в себя чертежи, на которых отображаются:

1) границы существующих земельных участков;

2) границы зон с особыми условиями использования территорий;

3) местоположение существующих объектов капитального строительства;

4) границы особо охраняемых природных территорий;

5) границы территорий объектов культурного наследия.

8. Подготовка проектов межевания территории осуществляется с учетом материалов и результатов инженерных изысканий в случаях, если выполнение таких инженерных изысканий для подготовки документации по планировке территории требуется в соответствии с Градостроительным кодексом Российской Федерации. В целях подготовки проекта межевания территории допускается использование материалов и результатов инженерных изысканий, полученных для подготовки проекта планировки данной территории, в течение не более чем пяти лет со дня их выполнения.

9. При подготовке проекта межевания территории определение местоположения границ образуемых и (или) изменяемых земельных участков осуществляется в соответствии с градостроительными регламентами и нормами отвода земельных участков для конкретных видов деятельности, иными требованиями к образуемым и (или) изменяемым земельным участкам, установленными федеральными законами и законами субъектов Российской Федерации, техническими регламентами, сводами правил.

10. В случае, если разработка проекта межевания территории осуществляется применительно к территории, в границах которой предусматривается образование

земельных участков на основании утвержденной схемы расположения земельного участка или земельных участков на кадастровом плане территории, срок действия которой не истек, местоположение границ земельных участков в таком проекте межевания территории должно соответствовать местоположению границ земельных участков, образование которых предусмотрено данной схемой.

11. В случае подготовки проекта межевания территории, расположенной в границах элемента или элементов планировочной структуры, утвержденных проектом планировки территории, в виде отдельного документа публичные слушания не проводятся, за исключением случая подготовки проекта межевания территории для установления, изменения, отмены красных линий в связи с образованием и (или) изменением земельного участка, расположенного в границах территории, в отношении которой не предусматривается осуществление деятельности по комплексному и устойчивому развитию территории, при условии, что такие установления, изменения красных линий влекут за собой изменение границ территории общего пользования.

## Статья 28. Градостроительные планы земельных участков

1. Подготовка градостроительных планов земельных участков осуществляется применительно к застроенным или предназначенным для строительства, реконструкции объектов капитального строительства (за исключением линейных объектов) земельным участкам.

2. Подготовка градостроительного плана земельного участка осуществляется в составе проекта межевания территории или в виде отдельного документа.

3. В составе градостроительного плана земельного участка указываются:

- 1) границы земельного участка;
- 2) границы зон действия публичных сервитутов;
- 3) минимальные отступы от границ земельного участка в целях определения мест допустимого размещения зданий, строений, сооружений, за пределами которых запрещено строительство зданий, строений, сооружений;

4) информация о градостроительном регламенте (в случае, если на земельный участок распространяется действие градостроительного регламента). При этом в градостроительном плане земельного участка, за исключением случаев предоставления земельного участка для государственных или муниципальных нужд, должна содержаться информация о всех предусмотренных градостроительным регламентом видах разрешенного использования земельного участка;

5) информация о разрешенном использовании земельного участка, требованиях к назначению, параметрам и размещению объекта капитального строительства на указанном земельном участке (в случаях, если на земельный участок не распространяется действие градостроительного регламента или для земельного участка не устанавливается градостроительный регламент);

б) информация о расположенных в границах земельного участка объектах капитального строительства, объектах культурного наследия;

7) информация о технических условиях подключения (технологического

присоединения) объектов капитального строительства к сетям инженерно-технического обеспечения (далее - технические условия);

8) границы зоны планируемого размещения объектов капитального строительства для государственных или муниципальных нужд.

4. В состав градостроительного плана земельного участка может включаться информация о возможности или невозможности его разделения на несколько земельных участков.

5. Форма градостроительного плана земельного участка устанавливается уполномоченным Правительством Российской Федерации федеральным органом исполнительной власти.

## **Статья 29. Согласование архитектурно-градостроительного облика**

1. Порядок рассмотрения архитектурно-градостроительного облика объекта капитального строительства и выдача решения о согласовании архитектурно-градостроительного облика объекта капитального строительства на территории Краснодарского края утвержден приказом департамента по архитектуре и градостроительству Краснодарского края от 26 июня 2016 года № 167 в соответствии с постановлением Правительства Российской Федерации от 30 апреля 2014 года № 403 «Об исчерпывающем перечне процедур в сфере жилищного строительства».

2. Основными целями рассмотрения архитектурно-градостроительного облика объекта капитального строительства являются:

- обеспечение пространственной интеграции, композиционной гармонизации, средового разнообразия в структуре застройки муниципальных образований Краснодарского края, муниципального образования Темрюкский район;

- формирование силуэта, архитектурно-художественного облика и средовых характеристик муниципальных образований Краснодарского края, муниципального образования Темрюкский район с учетом требований по сохранению историко-культурного и природного наследия, а также современных стандартов качества организации жилых, общественных, производственных и рекреационных территорий;

- обеспечение пространственной связности отдельных элементов планировочной структуры в условиях необходимости повышения эффективности использования территорий Краснодарского края.

3. Достижение целей, указанных в пункте 1 настоящей статьи, осуществляется путем проведения оценки архитектурно-градостроительного облика объекта капитального строительства с учетом:

- соответствия параметров объекта капитального строительства нормативной документации, регламентирующей градостроительную деятельность на территории размещения объекта капитального строительства, и градостроительному плану земельного участка;

- градостроительной интеграции объемно-планировочных архитектурно-художественных (в том числе силуэтных, композиционных декоративно-

пластических, стилистических, колористических) характеристик объекта капитального строительства в существующую среду и сложившуюся застройку;

– сложившихся особенностей пространственной организации и функционального назначения территории, в том числе исторической, природно-ландшафтной, курортно-рекреационной, планировочной, композиционной, археологической и средовой основы муниципальных образований Краснодарского края, муниципального образования Темрюкский район;

– недопущения ухудшения средовых характеристик и обеспечения устойчивого формирования среды, благоприятной для жизнедеятельности населения.

4. Рассмотрение архитектурно-градостроительного облика объекта капитального строительства осуществляется в отношении следующих вновь возводимых и реконструируемых объектов капитального строительства:

1) объекты краевого значения;

2) уникальные объекты;

3) общественно-значимые объекты, к которым относятся архитектурные объекты, имеющие высокое социально-культурное, градостроительное значение для города или иного населенного пункта, расположенные на основных магистральных улицах, главных улицах и площадях, набережных или исторических территориях населенного пункта, которые формируют облик населенного пункта и (или) может негативно повлиять на сохранение, и (или) восприятие объектов культурного наследия (местного, муниципального значения).

5. Настоящий Порядок не распространяется на существующие и выявленные объекты культурного наследия, объекты индивидуального жилищного строительства, а также линейные объекты.

6. Порядок рассмотрения архитектурно-градостроительного облика объекта капитального строительства и процедура выдачи решения о согласовании архитектурно-градостроительного облика объекта капитального строительства местного значения на территории муниципального образования Темрюкский район устанавливается соответствующим нормативно-правовым актом, в соответствии с утвержденным регламентом по предоставлению решения о согласовании архитектурно-градостроительного облика объекта капитального строительства.

7. Требования о необходимости получения решения о согласовании архитектурно-градостроительного облика объекта капитального строительства указываются в градостроительном плане земельного участка.

### **Статья 30. Особенности подготовки документации по планировке территории, разрабатываемой на основании решения органа местного самоуправления.**

1. Решение о подготовке документации по планировке территории применительно к территории Вышестеблиевского сельского поселения, за исключением случаев, указанных в частях 2 - 4.2 и 5.2 статьи 45 Градостроительного кодекса Российской Федерации, принимается органом местного самоуправления муниципального образования Темрюкский район по инициативе

указанных органов либо на основании предложений физических или юридических лиц о подготовке документации по планировке территории. В случае подготовки документации по планировке территории заинтересованными лицами, указанными в части 1.1 статьи 45 Градостроительного кодекса Российской Федерации, принятие муниципальным образованием Темрюкский район решения о подготовке документации по планировке территории не требуется.

1.1. Решения о подготовке документации по планировке территории принимаются самостоятельно:

1) лицами, с которыми заключены договоры о развитии застроенной территории, договоры о комплексном освоении территории, в том числе в целях строительства жилья экономического класса, договоры о комплексном развитии территории по инициативе органа местного самоуправления;

2) правообладателями земельных участков и (или) объектов недвижимого имущества, расположенных в границах территории, подлежащей комплексному развитию;

3) правообладателями существующих линейных объектов, подлежащих реконструкции, в случае подготовки документации по планировке территории в целях их реконструкции;

4) субъектами естественных монополий, организациями коммунального комплекса в случае подготовки документации по планировке территории для размещения объектов федерального значения, объектов регионального значения, объектов местного значения.

1.2. В случаях, предусмотренных частью 1.1 настоящей статьи, подготовка документации по планировке территории осуществляется указанными лицами за счет их средств самостоятельно или привлекаемыми организациями в соответствии с законодательством Российской Федерации. Расходы указанных лиц на подготовку документации по планировке территории не подлежат возмещению за счет средств бюджетов бюджетной системы Российской Федерации.

2. Уполномоченный орган муниципального образования Темрюкский район принимает решение о подготовке документации по планировке территории, обеспечивает подготовку документации по планировке территории, за исключением случаев, указанных в части 1.1 настоящей статьи, и утверждает документацию по планировке территории, предусматривающую размещение объектов местного значения муниципального образования Темрюкский район и иных объектов капитального строительства, размещение которых планируется на территориях двух и более сельских поселений в границах муниципального района, за исключением случаев, указанных в частях 2.1, 2.2 настоящей статьи.

2.1. Принятие решения о подготовке документации по планировке территории, обеспечение подготовки документации по планировке территории и утверждение документации по планировке территории, предусматривающей размещение объекта местного значения муниципального района, финансирование строительства, реконструкции которого осуществляется полностью за счет средств местного бюджета муниципального района и размещение которого планируется на территориях двух и более муниципальных районов, имеющих общую границу, в границах Краснодарского края, осуществляются муниципальным образованием за

счет средств местных бюджетов которых планируется финансирование строительства, реконструкции такого объекта, по согласованию с иными муниципальными районами, городскими округами, на территориях которых планируются строительство, реконструкция такого объекта. Предоставление согласования или отказа в согласовании документации по планировке территории органу местного самоуправления муниципального района или городского округа, за счет средств местных бюджетов которых планируется финансирование строительства, реконструкции такого объекта, осуществляется органами местного самоуправления муниципальных районов, городских округов, на территориях которых планируются строительство, реконструкция такого объекта, в течение двадцати рабочих дней со дня поступления им указанной документации.

2.2. В случае отказа в согласовании документации по планировке территории одного или нескольких органов местного самоуправления муниципальных районов, городских округов, на территориях которых планируются строительство, реконструкция объекта местного значения муниципального района, городского округа, утверждение документации по планировке территории осуществляется уполномоченным органом исполнительной власти субъекта Российской Федерации с учетом результатов

рассмотрения разногласий согласительной комиссией, состав и порядок работы которой устанавливаются Правительством Российской Федерации.

3. Органы местного самоуправления муниципального образования Темрюкский район принимают решение о подготовке документации по планировке территории, обеспечивает подготовку документации по планировке территории, за исключением случаев, указанных в части 1.1 настоящей статьи, и утверждают документацию по планировке территории в границах муниципального образования Темрюкский район, за исключением случаев, указанных в частях 2 - 2.2, 3.2 настоящей статьи, с учетом особенностей, указанных в части 5.1 настоящей статьи.

3.1. Принятие решения о подготовке документации по планировке территории, обеспечение подготовки документации по планировке территории и утверждение документации по планировке территории, предусматривающей размещение объекта местного значения поселения, финансирование строительства, реконструкции которого осуществляется полностью за счет средств местного бюджета поселения и размещение которого планируется на территориях двух и более поселений, имеющих общую границу, в границах муниципального района, осуществляются муниципальным образованием Темрюкский район, за счет средств местного бюджета, которым планируется финансирование строительства, реконструкции такого объекта, по согласованию с иными поселениями, на территориях которых планируются строительство, реконструкция такого объекта. Предоставление согласования или отказа в согласовании документации по планировке территории органу местного самоуправления поселения, за счет средств местного бюджета которого планируется финансирование строительства, реконструкции такого объекта, осуществляется органами местного самоуправления поселений, на территориях которых планируются строительство, реконструкция такого объекта, в течение двадцати рабочих дней со дня поступления им указанной документации.

3.2. Утверждение документации по планировке территории осуществляется

уполномоченным органом местного самоуправления муниципального района Темрюкский район с учетом результатов рассмотрения разногласий согласительной комиссией.

4. Не допускается осуществлять подготовку документации по планировке территории (за исключением случая, предусмотренного частью 6 статьи 18 Градостроительного кодекса Российской Федерации), предусматривающей размещение объектов федерального значения в областях, указанных в части 1 статьи 10 Градостроительного кодекса Российской Федерации, объектов регионального значения в областях, указанных в части 3 статьи 14 Градостроительного кодекса Российской Федерации, объектов местного значения муниципального района в областях, указанных в пункте 1 части 3 статьи 19 Градостроительного кодекса Российской Федерации, объектов местного значения поселения, городского округа в областях, указанных в пункте 1 части 5 статьи Градостроительного кодекса Российской Федерации, если размещение таких объектов не предусмотрено соответственно документами территориального планирования Российской Федерации в областях, указанных в части 1 статьи 10 Градостроительного кодекса Российской Федерации, документами территориального планирования субъекта Российской Федерации в областях, указанных в части 3 статьи 14 Градостроительного кодекса Российской Федерации, документами территориального планирования муниципального района в областях, указанных в пункте 1 части 3 статьи 19 Градостроительного кодекса Российской Федерации, документами территориального планирования поселений, городских округов в областях, указанных в пункте 1 части 5 статьи 23 Градостроительного кодекса Российской Федерации.

5. В случае принятия решения о подготовке документации по планировке территории уполномоченный федеральный орган исполнительной власти, орган исполнительной власти субъекта Российской Федерации, орган местного самоуправления муниципального образования Темрюкский район, заинтересованное лицо, указанное в части 1.1 настоящей статьи, в течение десяти дней со дня принятия такого решения направляют уведомление о принятом решении главе поселения, главе городского округа, применительно к территориям которых принято такое решение.

6. Подготовка документации по планировке территории осуществляется уполномоченными органами исполнительной власти, органами местного самоуправления самостоятельно, подведомственными указанным органам государственными, муниципальными (бюджетными или автономными) учреждениями либо привлекаемыми ими на основании государственного или муниципального контракта, заключенного в соответствии с законодательством Российской Федерации о контрактной системе в сфере закупок товаров, работ, услуг для обеспечения государственных и муниципальных нужд, иными лицами, за исключением случаев, предусмотренных частью 1.1 настоящей статьи. Подготовка документации по планировке территории, в том числе предусматривающей размещение объектов федерального значения, объектов регионального значения, объектов местного значения, может осуществляться физическими или юридическими лицами за счет их средств.

6.1. Порядок подготовки и утверждения проекта планировки территории в отношении территорий исторических поселений федерального и регионального значения устанавливается соответственно Правительством Российской Федерации, законами или иными нормативными правовыми актами субъектов Российской Федерации.

6.2. Особенности подготовки документации по планировке территории лицами, указанными в части 3 статьи 46.9 Градостроительного кодекса Российской Федерации, и лицами, с которыми заключен договор о комплексном развитии территории по инициативе органа местного самоуправления, устанавливаются соответственно статьей 46.9 и статьей 46.10 Градостроительного кодекса Российской Федерации.

7. Подготовка документации по планировке территории осуществляется на основании документов территориального планирования, правил землепользования и застройки (за исключением подготовки документации по планировке территории, предусматривающей размещение линейных объектов) в соответствии с программами комплексного развития систем коммунальной инфраструктуры, программами комплексного развития транспортной инфраструктуры, программами комплексного развития социальной инфраструктуры, нормативами градостроительного проектирования, требованиями технических регламентов, сводов правил с учетом материалов и результатов инженерных изысканий, границ территорий объектов культурного наследия, включенных в единый государственный реестр объектов культурного наследия (памятников истории и культуры) народов Российской Федерации, границ территорий выявленных объектов культурного наследия, границ зон с особыми условиями использования территорий.

8. Лица, указанные в пунктах 3 и 4 части 1.1 настоящей статьи, осуществляют подготовку документации по планировке территории в соответствии с требованиями, указанными в части 7 настоящей статьи, и направляют такую документацию для утверждения соответственно в уполномоченные федеральные органы исполнительной власти, органы исполнительной власти субъекта Российской Федерации, органы местного самоуправления, указанные в частях 2 - 5.2 настоящей статьи.

9. В случае, если решение о подготовке документации по планировке территории принимается уполномоченным федеральным органом исполнительной власти, органом исполнительной власти субъекта Российской Федерации, органом местного самоуправления муниципального образования Темрюкский район, подготовка указанной документации должна осуществляться в соответствии с документами территориального планирования Российской Федерации, документами территориального планирования субъектов Российской Федерации, документами территориального планирования муниципального образования Темрюкский район.

10. Документация по планировке территории, подготовленная применительно к землям лесного фонда, до ее утверждения подлежит согласованию с органами государственной власти, осуществляющими предоставление лесных участков в границах земель лесного фонда.

11. Проект планировки территории, предусматривающий размещение

объектов федерального значения, объектов регионального значения или объектов местного значения, для размещения которых допускается изъятие земельных участков для государственных или муниципальных нужд, до его утверждения подлежит согласованию с органом государственной власти или органом местного самоуправления, уполномоченными на принятие решений об изъятии земельных участков для государственных или муниципальных нужд. Предметом согласования проекта планировки территории с указанным органом государственной власти или органом местного самоуправления являются предусмотренные данным проектом планировки территории границы зон планируемого размещения объектов федерального значения, объектов регионального значения или объектов местного значения.

12. В случае, если по истечении тридцати дней с момента поступления в органы государственной власти или органы местного самоуправления, уполномоченные на принятие решения об изъятии земельных участков для государственных или муниципальных нужд, проекта планировки территории, указанного в части 7 настоящей статьи, такими органами не представлены возражения относительно данного проекта планировки, он считается согласованным.

13. Проект планировки территории, предусматривающий размещение объектов федерального значения, объектов регионального значения или объектов местного значения, для размещения которых допускается изъятие земельных участков для государственных или муниципальных нужд, на земельных участках, принадлежащих либо предоставленных физическим или юридическим лицам, органам государственной власти или органам местного самоуправления, не действует в части определения границ зон планируемого размещения таких объектов в случае, если в течение трех лет со дня утверждения данного проекта планировки территории не принято решение об изъятии таких земельных участков для государственных или муниципальных нужд.

14. Документация по планировке территории, которая подготовлена в целях размещения объекта федерального значения, объекта регионального значения, объекта местного значения муниципального района или в целях размещения иного объекта в границах поселения, городского округа и утверждение которой осуществляется уполномоченным федеральным органом исполнительной власти, уполномоченным органом исполнительной власти субъекта Российской Федерации, уполномоченным органом местного самоуправления муниципального района, до ее утверждения подлежит согласованию с главой такого поселения, главой такого городского округа. Предметом согласования является соответствие планируемого размещения указанных объектов правилам землепользования и застройки в части соблюдения градостроительных регламентов (за исключением линейных объектов), установленных для территориальных зон, в границах которых планируется размещение указанных объектов, а также обеспечение сохранения фактических показателей обеспеченности территории объектами коммунальной, транспортной, социальной инфраструктур и фактических показателей территориальной доступности указанных объектов для населения.

15. В течение тридцати дней со дня получения указанной в части 14

настоящей статьи документации по планировке территории глава поселения направляет в орган, уполномоченный на утверждение такой документации, согласование такой документации или отказ в ее согласовании. При этом отказ в согласовании такой документации допускается по следующим основаниям:

1) несоответствие планируемого размещения объектов, указанных в части 14 настоящей статьи, градостроительным регламентам, установленным для территориальных зон, в границах которых планируется размещение таких объектов (за исключением линейных объектов);

2) снижение фактических показателей обеспеченности территории объектами коммунальной, транспортной, социальной инфраструктур и (или) фактических показателей территориальной доступности указанных объектов для населения при размещении планируемых объектов.

16. В случае, если по истечении тридцати дней с момента поступления главе поселения или главе городского округа предусмотренной частью 14 настоящей статьи документации по планировке территории такими главой поселения или главой городского округа не направлен предусмотренный частью 15 настоящей статьи отказ в согласовании документации по планировке территории в орган, уполномоченный на ее утверждение, документация по планировке территории считается согласованной.

17. Особенности подготовки документации по планировке территории применительно к территориям поселения устанавливаются статьей 46 Градостроительного кодекса Российской Федерации.

18. Документация по планировке территории, представленная уполномоченными органами исполнительной власти субъекта Российской Федерации, органами местного самоуправления, утверждается соответственно высшим исполнительным органом государственной власти субъекта Российской Федерации, главой администрации, в течение четырнадцати дней со дня поступления указанной документации.

19. Документация по планировке территории, утверждаемая соответственно уполномоченными федеральными органами исполнительной власти, высшим исполнительным органом государственной власти субъекта Российской Федерации, главой администрации муниципального района, направляется главе поселения, применительно к территориям, которых осуществлялась подготовка такой документации, в течение семи дней со дня ее утверждения.

20. Глава администрации обеспечивает опубликование указанной в части 19 настоящей статьи документации по планировке территории (проектов планировки территории и проектов межевания территории) в порядке, установленном для официального опубликования муниципальных правовых актов, иной официальной информации, и размещает информацию о такой документации на официальном сайте муниципального образования Темрюкский район в информационно-телекоммуникационной сети «Интернет».

21. Органы государственной власти Российской Федерации, органы государственной власти субъектов Российской Федерации, органы местного самоуправления, физические и юридические лица вправе оспорить в судебном порядке документацию по планировке территории.

22. Порядок подготовки документации по планировке территории, подготовка которой осуществляется на основании решений уполномоченных федеральных органов исполнительной власти, порядок принятия решения об утверждении документации по планировке территории для размещения объектов, указанных в части 2 настоящей статьи, подготовленной, в том числе лицами, указанными в пунктах 3 и 4 части 1.1 настоящей статьи, устанавливаются Градостроительным кодексом Российской Федерации и принимаемыми в соответствии с ним нормативными правовыми актами Российской Федерации.

23. Порядок подготовки документации по планировке территории, подготовка которой осуществляется на основании решений органов исполнительной власти субъектов Российской Федерации, порядок принятия решения об утверждении документации по планировке территории для размещения объектов, указанных в частях 3 и 3.1 настоящей статьи, подготовленной, в том числе лицами, указанными в пунктах 3 и 4 части 1.1 настоящей статьи, устанавливаются Градостроительным кодексом Российской Федерации и законами субъектов Российской Федерации.

24. Порядок подготовки документации по планировке территории, разрабатываемой на основании решений органов местного самоуправления, порядок принятия решения об утверждении документации по планировке территории для размещения объектов устанавливаются Градостроительным кодексом Российской Федерации и нормативными правовыми актами органов местного самоуправления.

25. Внесение изменений в документацию по планировке территории допускается путем утверждения ее отдельных частей с соблюдением требований об обязательном опубликовании такой документации в порядке, установленном законодательством. В указанном случае согласование документации по планировке территории осуществляется применительно к утверждаемым частям.

### **Статья 31. Особенности подготовки документации по планировке территории применительно к территории муниципального образования Темрюкский район**

1. Решение о подготовке документации по планировке территории применительно к территории Вышестеблиевского сельского поселения, за исключением случаев, указанных в частях 2 - 4.2 и 5.2 статьи 45 Градостроительного кодекса Российской Федерации, принимается органом местного самоуправления муниципального образования Темрюкский район, по инициативе указанных органов либо на основании предложений физических или юридических лиц о подготовке документации по планировке территории. В случае подготовки документации по планировке территории заинтересованными лицами, указанными в части 1.1 статьи 45 Градостроительного кодекса Российской Федерации, принятие муниципальным образованием Темрюкский район решения о подготовке документации по планировке территории не требуется.

2. Указанное в части 1 настоящей статьи решение подлежит опубликованию в порядке, установленном для официального опубликования муниципальных правовых актов, иной официальной информации, в течение трех дней со дня принятия такого решения и размещается на официальном сайте муниципального

образования Темрюкский район в информационно-телекоммуникационной сети «Интернет».

3. Со дня опубликования решения о подготовке документации по планировке территории физические или юридические лица вправе представить в орган местного самоуправления муниципального образования Темрюкский район свои предложения о порядке, сроках подготовки и содержании документации по планировке территории.

3.1. Заинтересованные лица, указанные в части 1.1 статьи 45 Градостроительного кодекса Российской Федерации, осуществляют подготовку документации по планировке территории в соответствии с требованиями, указанными в части 10 статьи 45 Градостроительного кодекса Российской Федерации, и направляют ее для утверждения в орган местного самоуправления муниципального образования Темрюкский район.

4. Орган местного самоуправления муниципального образования Темрюкский район осуществляет проверку документации по планировке территории на соответствие требованиям, установленным частью 10 статьи 45 Градостроительного кодекса Российской Федерации. По результатам проверки указанные органы принимают соответствующее решение о направлении документации по планировке территории Главе администрации или об отклонении такой документации и о направлении ее на доработку.

5. Проекты планировки территории и проекты межевания территории, решение об утверждении которых принимается в соответствии с Градостроительным кодексом Российской Федерации органами местного самоуправления, до их утверждения подлежат обязательному рассмотрению на публичных слушаниях.

5.1. Публичные слушания по проекту планировки территории и проекту межевания территории не проводятся, если они подготовлены в отношении:

1) территории, в границах которой в соответствии с правилами землепользования и застройки предусматривается осуществление деятельности по комплексному и устойчивому развитию территории;

2) территории в границах земельного участка, предоставленного некоммерческой организации, созданной гражданами, для ведения садоводства, огородничества, дачного хозяйства или для ведения дачного хозяйства иному юридическому лицу;

3) территории для размещения линейных объектов в границах земель лесного фонда.

6. Порядок организации и проведения публичных слушаний по проекту планировки территории и проекту межевания территории определяется Уставом муниципального образования Темрюкский район и нормативными правовыми актами представительного органа муниципального образования Темрюкский район с учетом положений настоящей статьи.

7. В целях соблюдения права человека на благоприятные условия жизнедеятельности, прав и законных интересов правообладателей земельных участков и объектов капитального строительства публичные слушания по проекту планировки территории и проекту межевания территории проводятся с участием

граждан, проживающих на территории, применительно к которой осуществляется подготовка проекта ее планировки и проекта ее межевания, правообладателей земельных участков и объектов капитального строительства, расположенных на указанной территории, лиц, законные интересы которых могут быть нарушены в связи с реализацией таких проектов.

8. При проведении публичных слушаний по проекту планировки территории и проекту межевания территории всем заинтересованным лицам должны быть обеспечены равные возможности для выражения своего мнения.

9. Участники публичных слушаний по проекту планировки территории и проекту межевания территории вправе представить в уполномоченный на проведение публичных слушаний орган муниципального образования Темрюкский район свои предложения и замечания, касающиеся проекта планировки территории или проекта межевания территории, для включения их в протокол публичных слушаний.

10. Заключение о результатах публичных слушаний по проекту планировки территории и проекту межевания территории подлежит опубликованию в порядке, установленном для официального опубликования муниципальных правовых актов, иной официальной информации, и размещается на официальном сайте администрации муниципального образования Темрюкский район в информационно-телекоммуникационной сети «Интернет».

11. Срок проведения публичных слушаний со дня оповещения жителей поселения о времени и месте их проведения до дня опубликования заключения о результатах публичных слушаний определяется Уставом муниципального образования Темрюкский район и нормативными правовыми актами представительного органа муниципального образования Темрюкский район и не может быть менее одного месяца и более трех месяцев.

12. Орган местного самоуправления муниципального образования Темрюкский район направляет соответственно Главе администрации подготовленную документацию по планировке территории, протокол публичных слушаний по проекту планировки территории и проекту межевания территории и заключение о результатах публичных слушаний не позднее чем через пятнадцать дней со дня проведения публичных слушаний.

13. Глава администрации с учетом протокола публичных слушаний по проекту планировки территории и проекту межевания территории и заключения о результатах публичных слушаний принимает решение об утверждении документации по планировке территории или об отклонении такой документации и о направлении ее на доработку с учетом указанных протокола и заключения.

13.1. Основанием для отклонения документации по планировке территории, подготовленной лицами, указанными в части 1.1 статьи 45 Градостроительного кодекса Российской Федерации, и направления ее на доработку является несоответствие такой документации требованиям, указанным в части 10 статьи 45 Градостроительного кодекса Российской Федерации. В иных случаях отклонение представленной такими лицами документации по планировке территории не допускается.

14. Утвержденная документация по планировке территории (проекты

планировки территории и проекты межевания территории) подлежит опубликованию в порядке, установленном для официального опубликования муниципальных правовых актов, иной официальной информации, в течение семи дней со дня утверждения указанной документации и размещается на официальном сайте муниципального образования Темрюкский район в информационно-телекоммуникационной сети «Интернет».

15. В случае, если физическое или юридическое лицо обращается в администрацию муниципального образования Темрюкский район с заявлением о выдаче ему градостроительного плана земельного участка, проведение процедур, предусмотренных частями 1-14 настоящей статьи, не требуется. Администрация муниципального образования Темрюкский район в течение тридцати дней со дня поступления указанного обращения осуществляет подготовку градостроительного плана земельного участка и утверждает его. Администрация муниципального образования Темрюкский район предоставляет заявителю градостроительный план земельного участка без взимания платы.

## **Глава 8. Положение о внесении изменений в правила землепользования и застройки**

### **Статья 32. Публичные слушания по вопросам землепользования и застройки**

1. Публичные слушания по вопросам землепользования и застройки проводятся в соответствии с Федеральным законом «Об общих принципах организации местного самоуправления в Российской Федерации», Градостроительным кодексом Российской Федерации, законодательством Краснодарского края, Уставом муниципального образования Темрюкский район, настоящими Правилами.

2. Публичные слушания проводятся с целью:

1) предотвращение ущерба, который может быть нанесен жильцам домов, правообладателям объектов недвижимости, оказавшимся в непосредственной близости к земельным участкам, на которых планируется осуществить строительство, реконструкцию, а также владельцам объектов недвижимости тем видом деятельности, по поводу которого испрашивается специальное согласование;

2) информирование общественности и обеспечение права участия граждан в принятии решений, а также их права контролировать принятие органами местного самоуправления решений по землепользованию и застройке поселения.

3. Публичные слушания по вопросам землепользования и застройки организуются в случаях, когда рассматриваются следующие вопросы:

1) проекты правил землепользования и застройки и проекты внесения изменений в правила землепользования и застройки;

2) проекты планировки территорий, проекты межевания;

3) вопросы предоставления разрешений на условно разрешенные виды

использования земельных участков и объектов капитального строительства;

4) вопросы отклонения от предельных параметров разрешенного строительства, реконструкции объектов капитального строительства;

4. Порядок проведения публичных слушаний по вопросам градостроительной деятельности регулируется Градостроительным кодексом Российской Федерации, уставом муниципального образования Темрюкский район, Положением о публичных слушаниях в муниципальном образовании Темрюкский район и настоящими правилами.

### **Статья 33. Основание и право инициативы внесения изменений в правила землепользования и застройки.**

1. Внесение изменений в правила землепользования и застройки осуществляется в порядке, предусмотренном статьей 29 настоящих правил.

2. Основаниями для рассмотрения главой муниципального Темрюкский район вопроса о внесении изменений в правила землепользования и застройки являются:

1) несоответствие правил землепользования и застройки генеральному плану Вышестеблиевского сельского поселения, возникшее в результате внесения в генеральный план изменений;

2) поступление предложений об изменении границ территориальных зон, изменении градостроительных регламентов;

3. Предложения о внесении изменений в правила землепользования и застройки в комиссию направляются:

1) федеральными органами исполнительной власти в случаях, если правила землепользования и застройки могут воспрепятствовать функционированию, размещению объектов капитального строительства федерального значения;

2) органами исполнительной власти субъектов Российской Федерации в случаях, если правила землепользования и застройки могут воспрепятствовать функционированию, размещению объектов капитального строительства регионального значения;

3) органами местного самоуправления в случаях, если необходимо совершенствовать порядок регулирования землепользования и застройки на соответствующей территории Вышестеблиевского сельского поселения;

4) физическими или юридическими лицами в инициативном порядке либо в случаях, если в результате применения правил землепользования и застройки земельные участки и объекты капитального строительства не используются эффективно, причиняется вред их правообладателям, снижается стоимость земельных участков и объектов капитального строительства, не реализуются права и законные интересы граждан и их объединений.

В случае, если правилами землепользования и застройки не обеспечена возможность размещения на территории поселения, предусмотренных документами территориального планирования, объектов федерального значения, объектов регионального значения, объектов местного значения (за исключением линейных объектов), уполномоченный федеральный орган исполнительной власти,

уполномоченный орган исполнительной власти субъекта Российской Федерации, уполномоченный орган муниципального образования район направляют главе муниципального образования Темрюкский район требование о внесении изменений в правила землепользования и застройки в целях обеспечения размещения указанных объектов.

В таком случае глава муниципального образования Темрюкский район обеспечивает внесение изменений в правила землепользования и застройки в течение тридцати дней со дня получения указанного требования и проведение публичных слушаний не требуется.

#### **Статья 34. Порядок и основания для внесения изменений в правила землепользования и застройки.**

1. Изменениями настоящих Правил считаются любые изменения текста Правил, карты градостроительного зонирования либо градостроительных регламентов.

2. Основаниями для рассмотрения вопроса о внесении изменений в настоящие Правила являются:

1) несоответствие Правил генеральному плану Вышестеблиевского сельского поселения Темрюкского района, схеме территориального планирования муниципального образования Темрюкский район возникшие в результате внесения в генеральный план и схему территориального планирования муниципального образования Темрюкский район изменений;

2) поступление предложений об изменении границ территориальных зон, изменении градостроительных регламентов.

3. С предложениями о внесении изменений в настоящие Правила могут выступать:

1) федеральные органы исполнительной власти в случаях, если настоящие Правила могут воспрепятствовать функционированию, размещению объектов капитального строительства федерального значения;

2) органы исполнительной власти Краснодарского края в случаях, если настоящие Правила могут воспрепятствовать функционированию, размещению объектов капитального строительства регионального значения;

3) органы местного самоуправления муниципальных образований в случаях, если правила землепользования и застройки могут воспрепятствовать функционированию, размещению объектов капитального строительства местного значения;

4) физические или юридические лица в инициативном порядке либо в случаях, если в результате применения настоящих Правил, земельные участки и объекты капитального строительства не используются эффективно, причиняется вред их правообладателям, снижается стоимость земельных участков и объектов капитального строительства, не реализуются права и законные интересы граждан и их объединений.

4. Предложение о внесении изменений в настоящие Правила направляются в письменной форме в Комиссию.

5. Комиссия в течение тридцати дней со дня поступления предложения о внесении изменений в настоящие Правила осуществляет подготовку заключения, в котором содержатся рекомендации о внесении в соответствии с поступившим предложением изменений в правила землепользования и застройки или об отклонении такого предложения с указанием причин отклонения, и направляет это заключение Главе администрации.

6. Глава администрации с учетом рекомендаций, содержащихся в заключении Комиссии, в течение тридцати дней принимает решение о подготовке проекта о внесении изменений в правила землепользования и застройки или об отклонении предложения о внесении изменений в данные правила с указанием причин отклонения и направляет копию такого решения заявителям.

7. По поручению Главы администрации Комиссия не позднее, чем по истечении десяти дней с даты принятия решения о подготовке проекта решения о внесении изменений в настоящие Правила обеспечивает опубликование сообщения о принятии такого решения в порядке, установленном для официального опубликования муниципальных правовых актов, иной официальной информации, и размещение указанного сообщения на официальном сайте администрации муниципального образования Темрюкский район в информационно-коммуникационной сети «Интернет».

8. Проект решения о внесении изменений в настоящие Правила рассматривается на публичных слушаниях, проводимых в порядке, определяемом Уставом муниципального образования Темрюкский район, нормативными правовыми актами представительного органа муниципального образования, в соответствии со статьей 28 Градостроительного кодекса Российской Федерации.

9. Продолжительность публичных слушаний по проекту внесения изменений в настоящие Правила составляет не менее двух и не более четырех месяцев со дня опубликования такого проекта.

10. В случае если внесение изменений в настоящие Правила связано с размещением или реконструкцией отдельного объекта капитального строительства, публичные слушания по внесению изменений в Правила проводятся в границах территории, планируемой для размещения или реконструкции такого объекта, и в границах устанавливаемой для такого объекта зоны с особыми условиями использования территорий. При этом Комиссия направляет извещения о проведении публичных слушаний по проекту решения о внесении изменений в настоящие Правила правообладателям земельных участков, имеющих общую границу с земельным участком, на котором планируется осуществить размещение или реконструкцию отдельного объекта капитального строительства, правообладателям зданий, строений, сооружений, расположенных на земельных участках, имеющих общую границу с указанным земельным участком, и правообладателям помещений в таком объекте, а также правообладателям объектов капитального строительства, расположенных в границах зон с особыми условиями использования территорий. Указанные извещения направляются в срок не позднее чем через пятнадцать дней со дня принятия главой муниципального образования решения о проведении публичных слушаний по предложениям о внесении изменений в настоящие Правила.

11. После завершения публичных слушаний по проекту решения о внесении изменений в настоящие Правила Комиссия с учетом результатов таких публичных слушаний обеспечивает внесение изменений в проект решения о внесении изменений в Правила и представляет указанный проект Главе администрации. Обязательными приложениями к проекту решения о внесении изменений в Правила являются протоколы публичных слушаний и заключение о результатах публичных слушаний.

12. Глава администрации в течение десяти дней после представления ему проекта решения о внесении изменений в настоящие Правила с обязательными приложениями принимает решение о направлении указанного проекта в установленном порядке в Совет или об отклонении проекта и направлении его на доработку с указанием даты его повторного представления.

13. При внесении изменений в настоящие Правила на рассмотрение Совета представляются:

- 1) проект решения Главы администрации о внесении изменений с обосновывающими материалами;
- 2) заключение Комиссии;
- 3) протоколы публичных слушаний и заключение о результатах публичных слушаний.

14. После утверждения Советом изменений настоящие Правила подлежат опубликованию в порядке, установленном для официального опубликования муниципальных правовых актов, иной официальной информации, и размещаются на официальном сайте администрации муниципального образования Темрюкский район в информационно-коммуникационной сети «Интернет».

15. Физические и юридические лица вправе оспорить решение о внесении изменений в настоящие Правила в судебном порядке.

16. Органы государственной власти Российской Федерации, органы государственной власти Краснодарского края вправе оспорить решение о внесении изменений в настоящие Правила в судебном порядке в случае несоответствия данных изменений законодательству Российской Федерации, а также схемам территориального планирования Российской Федерации, схеме территориального планирования Краснодарского края, утвержденным до внесения изменений в настоящие Правила.

## **Глава 9. Регулирование иных вопросов землепользования и застройки**

### **Статья 35. Выдача разрешений на строительство**

1. Разрешение на строительство представляет собой документ, который подтверждает соответствие проектной документации требованиям, установленным градостроительным регламентом (за исключением случая, предусмотренного частью 1.1 настоящей статьи), проектом планировки территории и проектом межевания территории (за исключением случаев, если в соответствии с настоящим

кодексом подготовка проекта планировки территории и проекта межевания территории не требуется), при осуществлении строительства, реконструкции объекта капитального строительства, не являющегося линейным объектом (далее - требования к строительству, реконструкции объекта капитального строительства), или требованиям, установленным проектом планировки территории и проектом межевания территории, при осуществлении строительства, реконструкции линейного объекта, а также допустимость размещения объекта капитального строительства на земельном участке в соответствии с разрешенным использованием такого земельного участка и ограничениями, установленными в соответствии с земельным и иным законодательством Российской Федерации. Разрешение на строительство дает застройщику право осуществлять строительство, реконструкцию объекта капитального строительства, за исключением случаев, предусмотренных Градостроительным кодексом Российской Федерации.

1.1. В случае, если на земельный участок не распространяется действие градостроительного регламента или для земельного участка не устанавливается градостроительный регламент, разрешение на строительство подтверждает соответствие проектной документации, установленным в соответствии с частью 7 статьи 36 Градостроительного кодекса Российской Федерации требованиям к назначению, параметрам и размещению объекта капитального строительства на указанном земельном участке.

2. Строительство, реконструкция объектов капитального строительства осуществляются на основании разрешения на строительство, за исключением случаев, предусмотренных настоящей статьей.

3. Не допускается выдача разрешений на строительство при отсутствии правил землепользования и застройки, за исключением строительства, реконструкции объектов федерального значения, объектов регионального значения, объектов местного значения муниципальных районов, объектов капитального строительства на земельных участках, на которые не распространяется действие градостроительных регламентов или для которых не устанавливаются градостроительные регламенты, и в иных предусмотренных федеральными законами случаях.

3.1. В случае, если земельный участок, находящийся в государственной или муниципальной собственности, предоставлен в аренду для комплексного освоения территории, выдача разрешения на строительство объектов капитального строительства - многоквартирных домов в границах данной территории допускается только после образования земельных участков из такого земельного участка в соответствии с утвержденными проектом планировки территории и проектом межевания территории.

4. Разрешение на строительство выдается администрацией муниципального образования Темрюкский район, за исключением случаев, предусмотренных частями 5 - 6 настоящей статьи и другими федеральными законами.

5. Разрешение на строительство выдается в случае осуществления строительства, реконструкции:

1) объекта капитального строительства на земельном участке, предоставленном пользователю недр и необходимом для ведения работ, связанных с

пользованием недрами (за исключением работ, связанных с использованием участками недр местного значения), - федеральным органом управления государственным фондом недр;

2) объекта использования атомной энергии - уполномоченной организацией, осуществляющей государственное управление использованием атомной энергии и государственное управление при осуществлении деятельности, связанной с разработкой, изготовлением, утилизацией ядерного оружия и ядерных энергетических установок военного назначения;

3) объекта космической инфраструктуры - Государственной корпорацией по космической деятельности "Роскосмос";

4) гидротехнических сооружений первого и второго классов, устанавливаемых в соответствии с законодательством о безопасности гидротехнических сооружений, аэропортов или иных объектов авиационной инфраструктуры, объектов инфраструктуры железнодорожного транспорта общего пользования, объектов обороны и безопасности, объектов, обеспечивающих статус и защиту Государственной границы Российской Федерации, объектов, сведения о которых составляют государственную тайну, линий связи при пересечении Государственной границы Российской Федерации, на приграничной территории Российской Федерации, - уполномоченными федеральными органами исполнительной власти;

5) объекта капитального строительства, строительство, реконструкцию которого планируется осуществлять в границах особо охраняемой природной территории (за исключением лечебно-оздоровительных местностей и курортов), - федеральным органом исполнительной власти, органом государственной власти субъекта Российской Федерации или органом местного самоуправления, в ведении которого находится соответствующая особо охраняемая природная территория.

5.1. В случае, если при проведении работ по сохранению объекта культурного наследия затрагиваются конструктивные и другие характеристики надежности и безопасности такого объекта, исполнительными органами государственной власти или органами местного самоуправления, уполномоченными в области сохранения, использования, популяризации и государственной охраны объектов культурного наследия, выдается разрешение на строительство в соответствии с Градостроительным кодексом Российской Федерации.

6. Разрешение на строительство, за исключением случаев, установленных частями 5 и 5.1 настоящей статьи и другими федеральными законами, выдается:

1) органом исполнительной власти субъекта Российской Федерации в случае, если строительство объекта капитального строительства планируется осуществлять на территориях двух и более муниципальных образований (муниципальных районов, городских округов), и в случае реконструкции объекта капитального строительства, расположенного на территориях двух и более муниципальных образований (муниципальных районов, городских округов);

2) органом местного самоуправления муниципального района в случае, если строительство объекта капитального строительства планируется осуществить на территориях двух и более поселений в границах муниципального района, и в случае реконструкции объекта капитального строительства, расположенного на территориях двух и более поселений в границах муниципального района.

6.1. Прием от застройщика заявления о выдаче разрешения на строительство, документов, необходимых для получения разрешения на строительство, информирование о порядке и ходе предоставления услуги и выдача разрешения на строительство могут осуществляться через многофункциональный центр предоставления государственных и муниципальных услуг (далее - многофункциональный центр).

7. В целях строительства, реконструкции объекта капитального строительства застройщик направляет заявление о выдаче разрешения на строительство Главе администрации муниципального образования Темрюкский район. Заявление о выдаче разрешения на строительство может быть подано через многофункциональный центр в соответствии с соглашением о взаимодействии между многофункциональным центром и администрацией муниципального образования Темрюкский район. К указанному заявлению прилагаются следующие документы:

1) правоустанавливающие документы на земельный участок;

1.1) при наличии соглашения о передаче в случаях, установленных бюджетным законодательством Российской Федерации, органом местного самоуправления полномочий государственного (муниципального) заказчика, заключенного при осуществлении бюджетных инвестиций, - указанное соглашение, правоустанавливающие документы на земельный участок правообладателя, с которым заключено это соглашение;

2) градостроительный план земельного участка, выданный не ранее чем за три года до дня представления заявления на получение разрешения на строительство, или в случае выдачи разрешения на строительство линейного объекта реквизиты проекта планировки территории и проекта межевания территории;

3) материалы, содержащиеся в проектной документации:

а) пояснительная записка;

б) схема планировочной организации земельного участка, выполненная в соответствии с информацией, указанной в градостроительном плане земельного участка, с обозначением места размещения объекта капитального строительства, подъездов и проходов к нему, границ зон действия публичных сервитутов, объектов археологического наследия;

в) схема планировочной организации земельного участка, подтверждающая расположение линейного объекта в пределах красных линий, утвержденных в составе документации по планировке территории применительно к линейным объектам;

г) архитектурные решения;

д) сведения об инженерном оборудовании, сводный план сетей инженерно-технического обеспечения с обозначением мест подключения (технологического присоединения) проектируемого объекта капитального строительства к сетям инженерно-технического обеспечения;

е) проект организации строительства объекта капитального строительства;

ж) проект организации работ по сносу или демонтажу объектов капитального строительства, их частей;

з) перечень мероприятий по обеспечению доступа инвалидов к объектам

здравоохранения, образования, культуры, отдыха, спорта и иным объектам социально-культурного и коммунально-бытового назначения, объектам транспорта, торговли, общественного питания, объектам делового, административного, финансового, религиозного назначения, объектам жилищного фонда в случае строительства, реконструкции указанных объектов при условии, что экспертиза проектной документации указанных объектов не проводилась в соответствии со статьей 49 Градостроительного кодекса Российской Федерации;

4) положительное заключение экспертизы проектной документации объекта капитального строительства (применительно к отдельным этапам строительства в случае, предусмотренном частью 12.1 статьи 48 Градостроительного кодекса Российской Федерации), если такая проектная документация подлежит экспертизе в соответствии со статьей 49 Градостроительного кодекса Российской Федерации, положительное заключение государственной экспертизы проектной документации в случаях, предусмотренных частью 3.4 статьи 49 Градостроительного кодекса Российской Федерации, положительное заключение государственной экологической экспертизы проектной документации в случаях, предусмотренных частью 6 статьи 49 Градостроительного кодекса Российской Федерации;

4.1) заключение, предусмотренное частью 3.5 статьи 49 Градостроительного кодекса Российской Федерации, в случае использования модифицированной проектной документации;

5) разрешение на отклонение от предельных параметров разрешенного строительства, реконструкции (в случае, если застройщику было предоставлено такое разрешение в соответствии со статьей 40 Градостроительного кодекса Российской Федерации);

б) согласие всех правообладателей объекта капитального строительства в случае реконструкции такого объекта, за исключением указанных в пункте 6.2 настоящей части случаев реконструкции многоквартирного дома;

6.1) в случае проведения реконструкции государственным (муниципальным) заказчиком, являющимся органом государственной власти (государственным органом), органом управления государственным внебюджетным фондом или органом местного самоуправления, на объекте капитального строительства государственной (муниципальной) собственности, правообладателем которого является государственное (муниципальное) унитарное предприятие, государственное (муниципальное) бюджетное или автономное учреждение, в отношении которого указанный орган осуществляет соответственно функции и полномочия учредителя или права собственника имущества, - соглашение о проведении такой реконструкции, определяющее в том числе условия и порядок возмещения ущерба, причиненного указанному объекту при осуществлении реконструкции;

6.2) решение общего собрания собственников помещений и машино-мест в многоквартирном доме, принятое в соответствии с жилищным законодательством в случае реконструкции многоквартирного дома, или, если в результате такой реконструкции произойдет уменьшение размера общего имущества в многоквартирном доме, согласие всех собственников помещений и машино-мест в многоквартирном доме;

7) копия свидетельства об аккредитации юридического лица, выдавшего положительное заключение негосударственной экспертизы проектной документации, в случае, если представлено заключение негосударственной экспертизы проектной документации;

8) документы, предусмотренные законодательством Российской Федерации об объектах культурного наследия, в случае, если при проведении работ по сохранению объекта культурного наследия затрагиваются конструктивные и другие характеристики надежности и безопасности такого объекта.

7.1. Документы (их копии или сведения, содержащиеся в них), указанные в пунктах 1, 2 и 5 части 7 настоящей статьи, запрашиваются органами, указанными в абзаце первом части 7 настоящей статьи, в государственных органах, органах местного самоуправления и подведомственных государственным органам или органам местного самоуправления организациях, в распоряжении которых находятся указанные документы, в срок не позднее трех рабочих дней со дня получения заявления о выдаче разрешения на строительство, если застройщик не представил указанные документы самостоятельно.

По межведомственным запросам органов, указанных в абзаце первом части 7 настоящей статьи, документы (их копии или сведения, содержащиеся в них), указанные в пунктах 2 и 5 части 7 настоящей статьи, предоставляются государственными органами, органами местного самоуправления и подведомственными государственным органам или органам местного самоуправления организациями, в распоряжении которых находятся указанные документы, в срок не позднее трех рабочих дней со дня получения соответствующего межведомственного запроса.

7.2. Документы, указанные в пункте 1 части 7 настоящей статьи, направляются заявителем самостоятельно, если указанные документы (их копии или сведения, содержащиеся в них) отсутствуют в Едином государственном реестре недвижимости.

8. В целях строительства, реконструкции объекта индивидуального жилищного строительства застройщик направляет заявление о выдаче разрешения на строительство главе администрации муниципального образования Темрюкский район непосредственно либо через многофункциональный центр. Для принятия решения о выдаче разрешения на строительство необходимы следующие документы:

- 1) правоустанавливающие документы на земельный участок;
- 2) градостроительный план земельного участка, выданный не ранее чем за три года до дня представления заявления на получение разрешения на строительство;
- 3) схема планировочной организации земельного участка с обозначением места размещения объекта индивидуального жилищного строительства;

В соответствии с Федеральным законом от 30 декабря 2015 года № 459-ФЗ требование о приложении к заявлению, о выдаче разрешения на строительство объекта индивидуального жилищного строительства документов, предусмотренных пунктом 4 части 9 статьи 51 Градостроительного кодекса Российской Федерации (в редакции названного Федерального закона), не применяется в случае, если такое заявление подано до 1 января 2017 года.

8.1. Документы (их копии или сведения, содержащиеся в них), указанные в пунктах 1 и 2 части 8 настоящей статьи, запрашиваются органами, указанными в абзаце первом части 8 настоящей статьи, в государственных органах, органах местного самоуправления и подведомственных государственным органам или органам местного самоуправления организациях, в распоряжении которых находятся указанные документы в соответствии с нормативными правовыми актами Российской Федерации, нормативными правовыми актами субъектов Российской Федерации, муниципальными правовыми актами, если застройщик не представил указанные документы самостоятельно.

8.2. Документы, указанные в пункте 1 части 8 настоящей статьи, направляются заявителем самостоятельно, если указанные документы (их копии или сведения, содержащиеся в них) отсутствуют в Едином государственном реестре недвижимости.

9. Не допускается требовать иные документы для получения разрешения на строительство, за исключением указанных в частях 7 и 8 настоящей статьи документов. Документы, предусмотренные частями 7 и 8 настоящей статьи, могут быть направлены в электронной форме. Правительством Российской Федерации или высшим исполнительным органом государственной власти субъекта Российской Федерации (применительно к случаям выдачи разрешения на строительство органами исполнительной власти субъектов Российской Федерации, органами местного самоуправления) могут быть установлены случаи, в которых направление указанных в частях 7 и 8 настоящей статьи документов осуществляется исключительно в электронной форме.

10. Уполномоченные на выдачу разрешений на строительство федеральный орган исполнительной власти, орган исполнительной власти субъекта Российской Федерации, орган местного самоуправления, Государственная корпорация по космической деятельности "Роскосмос" в течение семи рабочих дней со дня получения заявления о выдаче разрешения на строительство:

1) проводят проверку наличия документов, необходимых для принятия решения о выдаче разрешения на строительство;

2) проводят проверку соответствия проектной документации или схемы планировочной организации земельного участка с обозначением места размещения объекта индивидуального жилищного строительства требованиям к строительству, реконструкции объекта капитального строительства, установленным на дату выдачи представленного для получения разрешения на строительство градостроительного плана земельного участка, или в случае выдачи разрешения на строительство линейного объекта требованиям проекта планировки территории и проекта межевания территории, а также допустимости размещения объекта капитального строительства в соответствии с разрешенным использованием земельного участка и ограничениями, установленными в соответствии с земельным и иным законодательством Российской Федерации. В случае выдачи лицу разрешения на отклонение от предельных параметров разрешенного строительства, реконструкции проводится проверка проектной документации или указанной схемы планировочной организации земельного участка на соответствие требованиям, установленным в разрешении на отклонение от предельных параметров разрешенного строительства,

реконструкции;

3) выдают разрешение на строительство или отказывают в выдаче такого разрешения с указанием причин отказа.

11. Уполномоченные на выдачу разрешений на строительство федеральный орган исполнительной власти, орган исполнительной власти субъекта Российской Федерации, орган местного самоуправления - администрация муниципального образования Темрюкский район, Государственная корпорация по космической деятельности "Роскосмос" по заявлению застройщика могут выдать разрешение на отдельные этапы строительства, реконструкции.

12. Уполномоченные на выдачу разрешений на строительство федеральный орган исполнительной власти, орган исполнительной власти субъекта Российской Федерации, орган местного самоуправления - администрация муниципального образования Темрюкский район, Государственная корпорация по космической деятельности «Роскосмос» отказывают в выдаче разрешения на строительство при отсутствии документов, предусмотренных частями 7 и 8 настоящей статьи, или несоответствии представленных документов требованиям к строительству, реконструкции объекта капитального строительства, установленным на дату выдачи представленного для получения разрешения на строительство градостроительного плана земельного участка, или в случае выдачи разрешения на строительство линейного объекта требованиям проекта планировки территории и проекта межевания территории, а также разрешенному использованию земельного участка и (или) ограничениям, установленным в соответствии с земельным и иным законодательством Российской Федерации, требованиям, установленным в разрешении на отклонение от предельных параметров разрешенного строительства, реконструкции. Неполучение или несвоевременное получение документов, запрошенных в соответствии с частями 7.1 и 8.1 настоящей статьи, не может являться основанием для отказа в выдаче разрешения на строительство.

13. Отказ в выдаче разрешения на строительство может быть оспорен застройщиком в судебном порядке.

14. Выдача разрешения на строительство осуществляется уполномоченными на выдачу разрешения на строительство федеральным органом исполнительной власти, органом местного самоуправления - администрацией муниципального образования Темрюкский район, Государственной корпорацией по космической деятельности "Роскосмос" без взимания платы.

В течение трех дней со дня выдачи разрешения на строительство указанные органы либо Государственная корпорация по космической деятельности "Роскосмос" направляют копию такого разрешения в федеральный орган исполнительной власти, уполномоченный на осуществление государственного строительного надзора, в случае, если выдано разрешение на строительство объектов капитального строительства, указанных в пункте 5.1 статьи 6 Градостроительного кодекса Российской Федерации, или в орган исполнительной власти субъекта Российской Федерации, уполномоченный на осуществление государственного строительного надзора, в случае, если выдано разрешение на строительство иных объектов капитального строительства.

15. Форма разрешения на строительство устанавливается уполномоченным

Правительством Российской Федерации федеральным органом исполнительной власти.

16. Выдача разрешения на строительство не требуется в случае:

1) строительства гаража на земельном участке, предоставленном физическому лицу для целей, не связанных с осуществлением предпринимательской деятельности, или строительства на земельном участке, предоставленном для ведения садоводства, дачного хозяйства;

2) строительства, реконструкции объектов, не являющихся объектами капитального строительства (киосков, навесов и других);

3) строительства на земельном участке строений и сооружений вспомогательного использования;

4) изменения объектов капитального строительства и (или) их частей, если такие изменения не затрагивают конструктивные и другие характеристики их надежности и безопасности и не превышают предельные параметры разрешенного строительства, реконструкции, установленные градостроительным регламентом;

4.1) капитального ремонта объектов капитального строительства;

4.2) строительства, реконструкции буровых скважин, предусмотренных подготовленными, согласованными и утвержденными в соответствии с законодательством Российской Федерации о недрах техническим проектом разработки месторождений полезных ископаемых или иной проектной документацией на выполнение работ, связанных с использованием участками недр;

5) иных случаях, если в соответствии с Градостроительным кодексом Российской Федерации, законодательством субъектов Российской Федерации о градостроительной деятельности получение разрешения на строительство не требуется.

17. Застройщик в течение десяти дней со дня получения разрешения на строительство обязан безвозмездно передать в федеральный орган исполнительной власти, орган исполнительной власти Краснодарского края, муниципального образования Темрюкский район либо Государственную корпорацию по космической деятельности "Роскосмос", выдавшие разрешение на строительство, сведения о площади, о высоте и количестве этажей планируемого объекта капитального строительства, о сетях инженерно-технического обеспечения, один экземпляр копии результатов инженерных изысканий и по одному экземпляру копий разделов проектной документации, предусмотренных пунктами 2, 8 - 10 и 11.1 части 12 статьи 48 Градостроительного кодекса Российской Федерации, или один экземпляр копии схемы планировочной организации земельного участка с обозначением места размещения объекта индивидуального жилищного строительства для размещения в информационной системе обеспечения градостроительной деятельности. Указанные в настоящей части документы (их копии или сведения, содержащиеся в них) могут быть направлены в электронной форме.

18. Разрешение на строительство выдается на весь срок, предусмотренный проектом организации строительства объекта капитального строительства, за исключением случаев, если такое разрешение выдается в соответствии с частью 12 настоящей статьи. Разрешение на индивидуальное жилищное строительство выдается на десять лет.

19. Срок действия разрешения на строительство может быть продлен федеральным органом исполнительной власти, органом исполнительной власти субъекта Российской Федерации, органом местного самоуправления муниципального образования Темрюкский район либо Государственной корпорацией по космической деятельности "Роскосмос", выдавшими разрешение на строительство, по заявлению застройщика, поданному не менее чем за шестьдесят дней до истечения срока действия такого разрешения. В продлении срока действия разрешения на строительство должно быть отказано в случае, если строительство, реконструкция, капитальный ремонт объекта капитального строительства не начаты до истечения срока подачи такого заявления. В случае, если заявление о продлении срока действия разрешения на строительство подается застройщиком, привлекающим на основании договора участия в долевом строительстве, предусматривающего передачу жилого помещения, денежные средства граждан и юридических лиц для долевого строительства многоквартирного дома и (или) иных объектов недвижимости, к такому заявлению должен быть приложен договор поручительства банка за надлежащее исполнение застройщиком обязательств по передаче жилого помещения по договору участия в долевом строительстве или договор страхования гражданской ответственности лица, привлекающего денежные средства для долевого строительства многоквартирного дома и (или) иных объектов недвижимости (застройщика), за неисполнение или ненадлежащее исполнение обязательств по передаче жилого помещения по договору участия в долевом строительстве.

20. Срок действия разрешения на строительство при переходе права на земельный участок и объекты капитального строительства сохраняется, за исключением случаев, предусмотренных частью 20.1 настоящей статьи.

20.1. Действие разрешения на строительство прекращается на основании решения уполномоченных на выдачу разрешений на строительство федерального органа исполнительной власти, органа исполнительной власти субъекта Российской Федерации, органа местного самоуправления - муниципального образования Темрюкский район, либо Государственной корпорации по космической деятельности "Роскосмос" в случае:

1) принудительного прекращения права собственности и иных прав на земельные участки, в том числе изъятия земельных участков для государственных или муниципальных нужд;

2) отказа от права собственности и иных прав на земельные участки;

3) расторжения договора аренды и иных договоров, на основании которых у граждан и юридических лиц возникли права на земельные участки;

4) прекращения права пользования недрами, если разрешение на строительство выдано на строительство, реконструкцию объекта капитального строительства на земельном участке, предоставленном пользователю недр и необходимом для ведения работ, связанных с использованием недрами.

20.2. Уполномоченными на выдачу разрешений на строительство федеральным органом исполнительной власти, органом исполнительной власти Краснодарского края, органом местного самоуправления - муниципального образования Темрюкский район, либо Государственной корпорацией по космической

деятельности "Роскосмос" принимается решение о прекращении действия разрешения на строительство в срок не более чем тридцать рабочих дней со дня прекращения прав на земельный участок или права пользования недрами по основаниям, указанным в части 20.1 настоящей статьи.

20.3. Органы, уполномоченные на предоставление сведений из Единого государственного реестра недвижимости, предоставляют сведения о государственной регистрации прекращения прав на земельные участки по основаниям, указанным в пунктах 1 - 3 части 20.1 настоящей статьи, посредством обеспечения доступа органам государственной власти и органам местного самоуправления к информационному ресурсу, содержащему сведения Единого государственного реестра недвижимости.

20.4. Уполномоченными на выдачу разрешений на строительство федеральным органом исполнительной власти, органом исполнительной власти Краснодарского края, органом местного самоуправления - муниципального образования Темрюкский район либо Государственной корпорацией по космической деятельности "Роскосмос" принимается также решение о прекращении действия разрешения на строительство в срок, указанный в части 20.2 настоящей статьи, при получении одного из следующих документов:

1) уведомление исполнительного органа государственной власти или органа местного самоуправления, принявшего решение о прекращении прав на земельный участок;

2) уведомление исполнительного органа государственной власти или органа местного самоуправления, принявшего решение о прекращении права пользования недрами.

20.5. Физическое или юридическое лицо, которое приобрело права на земельный участок, вправе осуществлять строительство, реконструкцию объекта капитального строительства на таком земельном участке в соответствии с разрешением на строительство, выданным прежнему правообладателю земельного участка.

20.6. В случае образования земельного участка путем объединения земельных участков, в отношении которых или одного из которых в соответствии с Градостроительным кодексом Российской Федерации выдано разрешение на строительство, физическое или юридическое лицо, у которого возникло право на образованный земельный участок, вправе осуществлять строительство на таком земельном участке на условиях, содержащихся в указанном разрешении на строительство.

20.7. В случае образования земельных участков путем раздела, перераспределения земельных участков или выдела из земельных участков, в отношении которых в соответствии с Градостроительным кодексом Российской Федерации выдано разрешение на строительство, физическое или юридическое лицо, у которого возникло право на образованные земельные участки, вправе осуществлять строительство на таких земельных участках на условиях, содержащихся в указанном разрешении на строительство, с соблюдением требований к размещению объектов капитального строительства, установленных в соответствии с Градостроительным кодексом Российской Федерации и земельным

законодательством. В этом случае требуется получение градостроительного плана образованного земельного участка, на котором планируется осуществлять строительство, реконструкцию объекта капитального строительства. Ранее выданный градостроительный план земельного участка, из которого образованы земельные участки путем раздела, перераспределения земельных участков или выдела из земельных участков, утрачивает силу со дня выдачи градостроительного плана на один из образованных земельных участков.

20.8. В случае, если земельные участки были образованы в границах зоны размещения линейного объекта, предусмотренной проектом планировки территории, и если для получения разрешения на строительство линейного объекта была представлена проектная документация, разработанная на основании проекта планировки территории и проекта межевания территории, сохраняется действие ранее выданного разрешения на строительство такого объекта и внесение изменений в такое разрешение не требуется.

20.9. В случае переоформления лицензии на пользование недрами новый пользователь недр вправе осуществлять строительство, реконструкцию объекта капитального строительства на земельном участке, предоставленном пользователю недр и необходимом для ведения работ, связанных с использованием недрами, в соответствии с ранее выданным разрешением на строительство.

20.10. Лица, указанные в частях 20.5 - 20.7 и 20.9 настоящей статьи, обязаны уведомить в письменной форме о переходе к ним прав на земельные участки, права пользования недрами, об образовании земельного участка уполномоченные на выдачу разрешений на строительство федеральный орган исполнительной власти, орган исполнительной власти субъекта Российской Федерации, орган местного самоуправления - муниципального образования Темрюкский район либо Государственную корпорацию по космической деятельности "Роскосмос" с указанием реквизитов:

1) правоустанавливающих документов на такие земельные участки в случае, указанном в части 20.5 настоящей статьи;

2) решения об образовании земельных участков в случаях, предусмотренных частями 20.6 и 20.7 настоящей статьи, если в соответствии с земельным законодательством решение об образовании земельного участка принимает исполнительный орган государственной власти или муниципального образования Темрюкский район;

3) градостроительного плана земельного участка, на котором планируется осуществить строительство, реконструкцию объекта капитального строительства в случае, предусмотренном частью 20.7 настоящей статьи;

4) решения о предоставлении права пользования недрами и решения о переоформлении лицензии на право пользования недрами в случае, предусмотренном частью 20.9 настоящей статьи.

20.11. Лица, указанные в частях 20.5 - 20.7 и 20.9 настоящей статьи, вправе одновременно с уведомлением о переходе к ним прав на земельные участки, права пользования недрами, об образовании земельного участка представить в уполномоченные на выдачу разрешений на строительство федеральный орган исполнительной власти, орган исполнительной власти Краснодарского края, орган

местного самоуправления – муниципального образования Темрюкский район либо Государственную корпорацию по космической деятельности «Роскосмос» копии документов, предусмотренных пунктами 1 - 4 части 20.10 настоящей статьи.

Положения части 21.12 статьи 51 Градостроительного кодекса Российской Федерации (в редакции Федерального закона от 18 июля 2011 года № 224-ФЗ) о межведомственном информационном взаимодействии при запросе документов и информации, используемых в рамках внесения изменения в разрешение на строительство по решению органа исполнительной власти субъекта Российской Федерации или органа местного самоуправления, и при запросе документов и информации, необходимых для принятия решения о внесении изменений в разрешение на строительство федеральным органом исполнительной власти и находящихся в распоряжении органа исполнительной власти субъекта РФ или органа местного самоуправления, предоставляющих государственные и муниципальные услуги, или подведомственных государственным органам исполнительной власти Краснодарского края и органам местного самоуправления организаций, участвующих в предоставлении таких услуг, применяются с 1 июля 2012 года.

20.12. В случае, если документы, предусмотренные пунктами 1 - 4 части 20.10 настоящей статьи, не представлены заявителем, уполномоченные на выдачу разрешений на строительство федеральный орган исполнительной власти, орган исполнительной власти субъекта Российской Федерации или орган местного самоуправления обязаны запросить такие документы или сведения, содержащиеся в них, в соответствующих органах государственной власти или органах местного самоуправления.

20.13. В случае, если в Едином государственном реестре недвижимости не содержатся сведения о правоустанавливающих документах на земельный участок, копию таких документов в уполномоченные на выдачу разрешений на строительство федеральный орган исполнительной власти, орган исполнительной власти Краснодарского края, орган местного самоуправления - муниципальное образование Темрюкский район либо Государственную корпорацию по космической деятельности «Роскосмос» обязано представить лицо, указанное в части 21.5 настоящей статьи.

20.14. В срок не более чем десять рабочих дней со дня получения уведомления, указанного в части 21.10 настоящей статьи, уполномоченные на выдачу разрешений на строительство федеральный орган исполнительной власти, орган исполнительной власти Краснодарского края, орган местного самоуправления - муниципальное образование Темрюкский район либо Государственная корпорация по космической деятельности «Роскосмос» принимают решение о внесении изменений в разрешение на строительство.

20.15. Основанием для отказа во внесении изменений в разрешение на строительство является:

1) отсутствие в уведомлении о переходе прав на земельный участок, права пользования недрами, об образовании земельного участка реквизитов документов, предусмотренных соответственно пунктами 1 - 4 части 20.10 настоящей статьи, или отсутствие правоустанавливающего документа на земельный участок в случае,

указанном в части 20.13 настоящей статьи;

2) недостоверность сведений, указанных в уведомлении о переходе прав на земельный участок, права пользования недрами, об образовании земельного участка;

3) несоответствие планируемого размещения объекта капитального строительства требованиям к строительству, реконструкции объекта капитального строительства, установленным на дату выдачи представленного для получения разрешения на строительство градостроительного плана земельного участка, разрешенному использованию земельного участка и (или) ограничениям, установленным в соответствии с земельным и иным законодательством Российской Федерации в случае, предусмотренном частью 20.7 настоящей статьи.

20.16. В течение пяти рабочих дней со дня принятия решения о прекращении действия разрешения на строительство или со дня внесения изменений в разрешение на строительство уполномоченными на выдачу разрешений на строительство федеральным органом исполнительной власти, органом исполнительной власти Краснодарского края, органом местного самоуправления - муниципальное образование Темрюкский район либо Государственной корпорацией по космической деятельности "Роскосмос" указанные органы, организация, государственная корпорация уведомляют о таком решении или таких изменениях:

1) федеральный орган исполнительной власти или орган исполнительной власти субъекта Российской Федерации, осуществляющие государственный строительный надзор при строительстве, реконструкции объекта капитального строительства, действие разрешения на строительство которого прекращено или в разрешение на строительство которого внесено изменение;

2) федеральный орган исполнительной власти, уполномоченный Правительством Российской Федерации на осуществление государственного кадастрового учета, государственной регистрации прав, ведение Единого государственного реестра недвижимости и предоставление сведений, содержащихся в Едином государственном реестре недвижимости (далее - орган регистрации прав), по месту нахождения земельного участка, действие разрешения на строительство на котором прекращено или в разрешение на строительство, на котором внесено изменение;

застройщика в случае внесения изменений в разрешение на строительство.

21. Выдача разрешений на строительство объектов капитального строительства, сведения о которых составляют государственную тайну, осуществляется в соответствии с требованиями законодательства Российской Федерации о государственной тайне.

## **Статья 36. Выдача разрешения на ввод объекта в эксплуатацию**

1. Разрешение на ввод объекта в эксплуатацию представляет собой документ, который удостоверяет выполнение строительства, реконструкции объекта капитального строительства в полном объеме в соответствии с разрешением на строительство, проектной документацией, а также соответствие построенного,

реконструированного объекта капитального строительства требованиям к строительству, реконструкции объекта капитального строительства, установленным на дату выдачи представленного для получения разрешения на строительство градостроительного плана земельного участка, разрешенному использованию земельного участка или в случае строительства, реконструкции линейного объекта проекту планировки территории и проекту межевания территории, а также ограничениям, установленным в соответствии с земельным и иным законодательством Российской Федерации.

В соответствии с Федеральным законом от 29 декабря 2004 года № 191-ФЗ (в редакции Федерального закона от 28 февраля 2015 года № 20-ФЗ) до 1 марта 2018 года не требуется получение разрешения на ввод объекта индивидуального жилищного строительства в эксплуатацию, а также представление данного разрешения для осуществления технического учета (инвентаризации) такого объекта, в том числе для оформления и выдачи технического паспорта такого объекта.

2. Для ввода объекта в эксплуатацию застройщик обращается в администрацию муниципального образования Темрюкский район, непосредственно или через многофункциональный центр с заявлением о выдаче разрешения на ввод объекта в эксплуатацию.

3. Для принятия решения о выдаче разрешения на ввод объекта в эксплуатацию необходимы следующие документы:

- 1) правоустанавливающие документы на земельный участок;
- 2) градостроительный план земельного участка, представленный для получения разрешения на строительство, или в случае строительства, реконструкции линейного объекта проект планировки территории и проект межевания территории;
- 3) разрешение на строительство;
- 4) акт приемки объекта капитального строительства (в случае осуществления строительства, реконструкции на основании договора);
- 5) документ, подтверждающий соответствие построенного, реконструированного объекта капитального строительства требованиям технических регламентов и подписанный лицом, осуществляющим строительство;
- 6) документ, подтверждающий соответствие параметров построенного, реконструированного объекта капитального строительства проектной документации, в том числе требованиям энергетической эффективности и требованиям оснащенности объекта капитального строительства приборами учета используемых энергетических ресурсов, и подписанный лицом, осуществляющим строительство (лицом, осуществляющим строительство, и застройщиком или техническим заказчиком в случае осуществления строительства, реконструкции на основании договора, а также лицом, осуществляющим строительный контроль, в случае осуществления строительного контроля на основании договора), за исключением случаев осуществления строительства, реконструкции объектов индивидуального жилищного строительства;
- 7) документы, подтверждающие соответствие построенного, реконструированного объекта капитального строительства техническим условиям и

подписанные представителями организаций, осуществляющих эксплуатацию сетей инженерно-технического обеспечения (при их наличии);

8) схема, отображающая расположение построенного, реконструированного объекта капитального строительства, расположение сетей инженерно-технического обеспечения в границах земельного участка и планировочную организацию земельного участка и подписанная лицом, осуществляющим строительство (лицом, осуществляющим строительство, и застройщиком или техническим заказчиком в случае осуществления строительства, реконструкции на основании договора), за исключением случаев строительства, реконструкции линейного объекта;

9) заключение органа государственного строительного надзора (в случае, если предусмотрено осуществление государственного строительного надзора) о соответствии построенного, реконструированного объекта капитального строительства требованиям технических регламентов и проектной документации, в том числе требованиям энергетической эффективности и требованиям оснащенности объекта капитального строительства приборами учета используемых энергетических ресурсов, заключение федерального государственного экологического надзора в случаях, предусмотренных частью 7 статьи 54 Градостроительного кодекса Российской Федерации;

10) документ, подтверждающий заключение договора обязательного страхования гражданской ответственности владельца опасного объекта за причинение вреда в результате аварии на опасном объекте в соответствии с законодательством Российской Федерации об обязательном страховании гражданской ответственности владельца опасного объекта за причинение вреда в результате аварии на опасном объекте;

11) акт приемки выполненных работ по сохранению объекта культурного наследия, утвержденный соответствующим органом охраны объектов культурного наследия, определенным Федеральным законом от 25 июня 2002 года № 73-ФЗ «Об объектах культурного наследия (памятниках истории и культуры) народов Российской Федерации», при проведении реставрации, консервации, ремонта этого объекта и его приспособления для современного использования;

12) технический план объекта капитального строительства, подготовленный в соответствии с Федеральным законом от 13 июля 2015 года № 218-ФЗ «О государственной регистрации недвижимости»;

13) подготовленные в электронной форме текстовое и графическое описание местоположения границ охранной зоны, перечень координат характерных точек границ такой зоны в случае, если подано заявление о выдаче разрешения на ввод в эксплуатацию объекта капитального строительства, являющегося объектом электроэнергетики, системы газоснабжения, транспортной инфраструктуры, трубопроводного транспорта или связи, и если для эксплуатации этого объекта в соответствии с федеральными законами требуется установление охранной зоны. Местоположение границ такой зоны должно быть согласовано с органом государственной власти или органом местного самоуправления, уполномоченными на принятие решений об установлении такой зоны (границ такой зоны), за исключением случаев, если указанные органы являются органами, выдающими разрешение на ввод объекта в эксплуатацию. Предоставление предусмотренных

настоящим пунктом документов не требуется в случае, если подано заявление о выдаче разрешения на ввод в эксплуатацию реконструированного объекта капитального строительства и в результате указанной реконструкции местоположение границ ранее установленной охранной зоны не изменилось.

Действие положений пункта 13 части 3 статьи 55 градостроительного кодекса Российской Федерации не распространяется на заявления о выдаче разрешения на ввод объекта в эксплуатацию, поданные до 1 января 2018 года.

3.1. Указанные в пунктах 6 и 9 части 3 настоящей статьи документ и заключение должны содержать информацию о нормативных значениях показателей, включенных в состав требований энергетической эффективности объекта капитального строительства, и о фактических значениях таких показателей, определенных в отношении построенного, реконструированного объекта капитального строительства в результате проведенных исследований, замеров, экспертиз, испытаний, а также иную информацию, на основе которой устанавливается соответствие такого объекта требованиям энергетической эффективности и требованиям его оснащённости приборами учета используемых энергетических ресурсов. При строительстве, реконструкции многоквартирного дома заключение органа государственного строительного надзора также должно содержать информацию о классе энергетической эффективности многоквартирного дома, определяемом в соответствии с законодательством об энергосбережении и о повышении энергетической эффективности.

3.2. Документы (их копии или сведения, содержащиеся в них), указанные в пунктах 1, 2, 3 и 9 части 3 настоящей статьи, запрашиваются органами, указанными в части 2 настоящей статьи, в государственных органах, органах местного самоуправления и подведомственных государственным органам или органам местного самоуправления организациях, в распоряжении которых находятся указанные документы, если застройщик не представил указанные документы самостоятельно.

3.3. Документы, указанные в пунктах 1, 4, 5, 6, 7, 8, 12 и 13 части 3 настоящей статьи, направляются заявителем самостоятельно, если указанные документы (их копии или сведения, содержащиеся в них) отсутствуют в распоряжении органов государственной власти, органов местного самоуправления либо подведомственных государственным органам или органам местного самоуправления организаций. Если документы, указанные в настоящей части, находятся в распоряжении органов государственной власти, органов местного самоуправления либо подведомственных государственным органам или органам местного самоуправления организаций, такие документы запрашиваются органом, указанным в части 2 настоящей статьи, в органах и организациях, в распоряжении которых находятся указанные документы, если застройщик не представил указанные документы самостоятельно.

3.4. По межведомственным запросам органов, указанных в части 2 настоящей статьи, документы (их копии или сведения, содержащиеся в них), предусмотренные частью 3 настоящей статьи, предоставляются государственными органами, органами местного самоуправления и подведомственными государственным органам или органам местного самоуправления организациями, в распоряжении которых находятся эти документы, в срок не позднее трех рабочих дней со дня

получения соответствующего межведомственного запроса.

4. Правительством Российской Федерации могут устанавливаться помимо предусмотренных частью 3 настоящей статьи иные документы, необходимые для получения разрешения на ввод объекта в эксплуатацию, в целях получения в полном объеме сведений, необходимых для постановки объекта капитального строительства на государственный учет.

4.1. Для получения разрешения на ввод объекта в эксплуатацию разрешается требовать только указанные в частях 3 и 4 настоящей статьи документы. Документы, предусмотренные частями 3 и 4 настоящей статьи, могут быть направлены в электронной форме. Правительством Российской Федерации или высшим исполнительным органом государственной власти субъекта Российской Федерации (применительно к случаям выдачи разрешения на ввод объекта в эксплуатацию органами исполнительной власти субъектов Российской Федерации, органами местного самоуправления) могут быть установлены случаи, в которых направление указанных в частях 3 и 4 настоящей статьи документов осуществляется исключительно в электронной форме.

5. Орган, выдавший разрешение на строительство, в течение семи рабочих дней со дня поступления заявления о выдаче разрешения на ввод объекта в эксплуатацию обязан обеспечить проверку наличия и правильности оформления документов, указанных в части 3 настоящей статьи, осмотр объекта капитального строительства и выдать заявителю разрешение на ввод объекта в эксплуатацию или отказать в выдаче такого разрешения с указанием причин отказа. В ходе осмотра построенного, реконструированного объекта капитального строительства осуществляется проверка соответствия такого объекта требованиям, указанным в разрешении на строительство, требованиям к строительству, реконструкции объекта капитального строительства, установленным на дату выдачи представленного для получения разрешения на строительство градостроительного плана земельного участка, или в случае строительства, реконструкции линейного объекта требованиям проекта планировки территории и проекта межевания территории, а также разрешенному использованию земельного участка, ограничениям, установленным в соответствии с земельным и иным законодательством Российской Федерации, требованиям проектной документации, в том числе требованиям энергетической эффективности и требованиям оснащенности объекта капитального строительства приборами учета используемых энергетических ресурсов, за исключением случаев осуществления строительства, реконструкции объекта индивидуального жилищного строительства. В случае, если при строительстве, реконструкции объекта капитального строительства осуществляется государственный строительный надзор, осмотр такого объекта органом, выдавшим разрешение на строительство, не проводится.

6. Основанием для отказа в выдаче разрешения на ввод объекта в эксплуатацию является:

- 1) отсутствие документов, указанных в частях 3 и 4 настоящей статьи;
- 2) несоответствие объекта капитального строительства требованиям к строительству, реконструкции объекта капитального строительства, установленным на дату выдачи представленного для получения разрешения на строительство

градостроительного плана земельного участка, или в случае строительства, реконструкции, капитального ремонта линейного объекта требованиям проекта планировки территории и проекта межевания территории;

3) несоответствие объекта капитального строительства требованиям, установленным в разрешении на строительство;

4) несоответствие параметров построенного, реконструированного объекта капитального строительства проектной документации. Данное основание не применяется в отношении объектов индивидуального жилищного строительства;

5) несоответствие объекта капитального строительства разрешенному использованию земельного участка и (или) ограничениям, установленным в соответствии с земельным и иным законодательством Российской Федерации на дату выдачи представленного для получения разрешения на строительство градостроительного плана земельного участка градостроительным регламентом.

6.1. Неполучение (несвоевременное получение) документов, запрошенных в соответствии с частями 3 и 4 настоящей статьи, не может являться основанием для отказа в выдаче разрешения на ввод объекта в эксплуатацию.

7. Основанием для отказа в выдаче разрешения на ввод объекта в эксплуатацию, кроме указанных в части 6 настоящей статьи оснований, является невыполнение застройщиком требований, предусмотренных частью 18 статьи 51 Градостроительного кодекса Российской Федерации. В таком случае разрешение на ввод объекта в эксплуатацию выдается только после передачи безвозмездно в орган местного самоуправления, выдавший разрешение на строительство, сведений о площади, о высоте и количестве этажей планируемого объекта капитального строительства, о сетях инженерно-технического обеспечения, одного экземпляра копии результатов инженерных изысканий и по одному экземпляру копий разделов проектной документации, предусмотренных пунктами 2, 8 - 10 и 11.1 части 12 статьи 48 Градостроительного кодекса Российской Федерации, или одного экземпляра копии схемы планировочной организации земельного участка с обозначением места размещения объекта индивидуального жилищного строительства, а в случае строительства или реконструкции объекта капитального строительства в границах территории исторического поселения также предусмотренного пунктом 3 части 12 статьи 48 Градостроительного кодекса Российской Федерации раздела проектной документации объекта капитального строительства или предусмотренного пунктом 4 части 9 статьи 51 Градостроительного кодекса Российской Федерации описания внешнего облика объекта индивидуального жилищного строительства (за исключением случая, если строительство или реконструкция объекта капитального строительства осуществлялись в соответствии с типовым архитектурным решением объекта капитального строительства).

8. Отказ в выдаче разрешения на ввод объекта в эксплуатацию может быть оспорен в судебном порядке.

9. Разрешение на ввод объекта в эксплуатацию (за исключением линейного объекта) выдается застройщику в случае, если в орган местного самоуправления выдавший разрешение на строительство, передана безвозмездно копия схемы, отображающей расположение построенного, реконструированного объекта

капитального строительства, расположение сетей инженерно-технического обеспечения в границах земельного участка и планировочную организацию земельного участка, для размещения такой копии в информационной системе обеспечения градостроительной деятельности.

10. Разрешение на ввод объекта в эксплуатацию является основанием для постановки на государственный учет построенного объекта капитального строительства, для внесения изменений, в документы государственного учета реконструированного объекта капитального строительства.

10.1. Обязательным приложением к разрешению на ввод объекта в эксплуатацию является представленный заявителем технический план объекта капитального строительства, подготовленный в соответствии с Федеральным законом от 13 июля 2015 года № 218-ФЗ «О государственной регистрации недвижимости».

10.2. С 1 января 2018 года в случае, предусмотренном пунктом 13 части 3 настоящей статьи, обязательным приложением к разрешению на ввод объекта в эксплуатацию являются представленные заявителем текстовое и графическое описания местоположения границ охранной зоны, перечень координат характерных точек границ такой зоны. При этом данное разрешение одновременно является решением об установлении охранной зоны указанного объекта.

11. В разрешении на ввод объекта в эксплуатацию должны быть отражены сведения об объекте капитального строительства в объеме, необходимом для осуществления его государственного кадастрового учета. Состав таких сведений должен соответствовать установленным в соответствии с Федеральным законом от 13 июля 2015 года № 218-ФЗ «О государственной регистрации недвижимости» требованиям к составу сведений в графической и текстовой частях технического плана.

11.1. После окончания строительства объекта капитального строительства лицо, осуществляющее строительство, обязано передать застройщику такого объекта результаты инженерных изысканий, проектную документацию, акты освидетельствования работ, конструкций, участков сетей инженерно-технического обеспечения объекта капитального строительства, иную документацию, необходимую для эксплуатации такого объекта.

11.2. При проведении работ по сохранению объекта культурного наследия разрешение на ввод в эксплуатацию такого объекта выдается с учетом особенностей, установленных законодательством Российской Федерации об охране объектов культурного наследия.

12. Форма разрешения на ввод объекта в эксплуатацию устанавливается уполномоченным Правительством Российской Федерации федеральным органом исполнительной власти.

13. В течение трех дней со дня выдачи разрешения на ввод объекта в эксплуатацию орган, выдавший такое разрешение, направляет копию такого разрешения в федеральный орган исполнительной власти, уполномоченный на осуществление государственного строительного надзора, в случае, если выдано разрешение на ввод в эксплуатацию объектов капитального строительства, указанных в пункте 5.1 статьи 6 Градостроительного кодекса Российской Федерации.

Федерации, или в орган исполнительной власти субъекта Российской Федерации, уполномоченный на осуществление государственного строительного надзора, в случае, если выдано разрешение на ввод в эксплуатацию иных объектов капитального строительства.

## **Глава 10. Благоустройство и санитарное содержание материально-пространственной среды.**

### **Статья 37. Правила проведения ремонта и содержания жилых, культурно-бытовых и общественных зданий и сооружений, систем уличного и дворового освещения.**

1. Эксплуатация зданий и сооружений и их ремонт производится в соответствии с установленными правилами и нормами технической эксплуатации, а зданий, находящихся на учете территориальных органов по охране памятников истории и культуры, - в соответствии с инструкциями о порядке содержания и реставрации памятников истории и культуры.

2. Владельцы зданий, домовладений (юридические и физические лица) несут ответственность за содержание фасадов принадлежащих им зданий в образцовом техническом и эстетическом состоянии.

Ремонт, окраска зданий, домовладений выполняются за счет средств и силами их владельцев или строительными организациями на договорной основе.

Необходимость и периодичность проведения работ по ремонту и окраске фасадов зданий определяются:

- владельцами исходя из существующего состояния фасада, по предписанию администрации поселения.

3. Окраска ограждений балконов, наружных переплетов окон и дверей должна производиться в цветовой гамме, принятой для окраски аналогичных элементов по всему фасаду дома, здания.

4. Изменения фасадов зданий, связаны с ликвидацией или изменением отдельных деталей, а также устройство новых или реконструкция балконов, оконных и дверных проемов, производятся по согласованию с управлением архитектуры, с обязательным выполнением паспорта фасада здания.

Изменение фасадов зданий, состоящих на учете как памятники архитектуры, производится только по согласованию с территориальным органом по охране памятников истории и культуры.

5. За установку и содержание всех вывесок, находящихся на здании, ответственность несет юридическое или физическое лицо, во владении которого находится здание.

6. Запрещается самовольное строительство и самовольная установка на дворовых территориях разного рода хозяйственных и вспомогательных построек (дворовых сараев, будок, гаражей, голубятен и пр.).

7. Запрещается перекрывать внутридворовые проезды турникетами, шлагбаумами и другими ограждениями без согласования с отделом по

строительству и архитектуре.

8. На наружном фасаде каждого дома, независимо от его принадлежности, собственником устанавливается домовый номерной знак утвержденного образца с указанием номера дома и названия улицы, который должен освещаться с наступлением темноты. При этом освещение номерного знака должно обеспечивать его читаемость на расстоянии не менее 10 м. Домовой номерной знак должен устанавливаться по согласованию с администрацией поселения у ворот дома, а при отсутствии ворот - у входной двери. На зданиях, выходящих на две или три улицы, номерные знаки устанавливаются со стороны каждой улицы.

9. У входа в подъезд собственником здания устанавливаются указатели номеров квартир, расположенных в этом подъезде, на каждой двери квартиры должен быть указатель номера квартиры.

10. На территории жилищного фонда с наступлением темноты и до рассвета должны освещаться дворы, подъезды, указатели квартир, лестничной площадки и марши. На территории индивидуального домовладения должны освещаться номера домов, название улиц.

11. Ответственность за содержание уличного освещения, освещение дворов, и т. п. возлагается на владельца электрических сетей освещения. Владельцы электрических сетей освещения обязаны на планово-регулярной основе производить обследование технического состояния уличного освещения. В соответствии с результатами обследования владельцами сетей составляются планы-графики ремонтно-восстановительных работ, согласуемые с администрацией поселения. В случае хищения или умышленного повреждения элементов систем освещения владельцы сетей должны незамедлительно информировать о случившемся органы внутренних дел, администрацию поселения, а также произвести восстановительные работы.

**Статья 38. Правила установки и содержания малых архитектурных форм, элементов архитектурных форм, элементов благоустройства, средств передвижной мелкорозничной торговли и других легкосъёмных объектов, наружной рекламы, световых вывесок и витрин**

1. Установка любых малых архитектурных форм (далее—МАФ), установка и строительство элементов благоустройства: киосков, летних кафе, ограждений, остановочных павильонов, палаток, сезонных базаров, павильонов, телефонных кабин, тротуарных заграждений, малых спортивных сооружений, элементов благоустройства кварталов, садов, парков, пляжей, рекламных щитов, тумб, стендов, досок почета, щитов для газет, афиш и объявлений, реклам, вывесок, опорных столбов фонарей уличного освещения, декоративной подсветки зданий, сооружений и памятников и т. п., допускается лишь после получения разрешения в установленном порядке и в соответствии с проектом и паспортом, согласованным в администрации поселения. При этом должно быть соблюдено целевое назначение земельного участка.

2. Самовольно установленные МАФ и элементы внешнего благоустройства

подлежат демонтажу в принудительном порядке в соответствии с действующей нормативной правовой документацией, занятые земельные участки - освобождению на основании предписаний, выданных соответствующими государственными органами и органами местного самоуправления.

3. Размещение СПМТ на территории осуществляется в порядке и местах, установленных администрацией поселения, после получения соответствующего разрешения, с согласованием места размещения с администрацией поселения и с другими заинтересованными службами.

4. Места подъездов к СПМТ и МАФ должны быть оборудованы пандусами для инвалидов.

5. Договоры о закреплении прилегающей к СПМТ и МАФ территории (или заверенные владельцем объекта копии) должны постоянно находиться на объектах и предъявляться по первому требованию контролирующих органов.

6. Владельцы МАФ и СПМТ обязаны содержать свои объекты в образцовом санитарно-эстетическом состоянии, своевременно производить их ремонт и окраску в соответствии с паспортом и утвержденным разрешением на установку МАФ, а также условиями договора о закреплении прилегающей территории.

7. Окраска МАФ, СПМТ и всех видов элементов благоустройства производится владельцами по мере необходимости или по требованию (в пределах наделенных полномочий) представителей органов местного самоуправления, но не реже 1 раза в год.

8. Обязательным для юридических и физических лиц (владельцев МАФ и СПМТ) является заключение договора со специализированным предприятием на вывоз мусора, если данное юридическое или физическое лицо не располагает технической возможностью для своевременного вывоза мусора на городскую свалку своими силами. Если вывоз мусора производится самостоятельно, юридическое или физическое лицо обязано подтвердить документально их утилизацию на городской свалке.

Запрещается:

- а) складировать около МАФ и СПМТ тару, запасы товаров;
- б) осуществлять торговлю без специального торгового оборудования;
- в) использовать не по целевому назначению МАФ и СПМТ без переоформления разрешения в установленном порядке.

9. Гаражи, установленные без соответствующих разрешений, подлежат сносу за счет средств владельца в установленном законодательством порядке, а их владельцы привлекаются к административной ответственности в соответствии с действующим законодательством.

Граждане и должностные лица, уклоняющиеся от регистрации гаражей, препятствующие проведению их инвентаризации, также привлекаются к административной ответственности в установленном порядке.

10. Размещение рекламных конструкций осуществляется на основании Федерального закона от 13.03.2006 N 38-ФЗ (ред. от 29.07.2017) "О рекламе", в соответствии с Порядком размещения рекламных конструкций на территории муниципального образования Темрюкский район, утвержденным решением LXXX сессии Совета муниципального образования Темрюкский район V созыва от 22

апреля 2015 года № 812.

11. Юридические лица и граждане, осуществившие размещение рекламных конструкций без соответствующих разрешений, а также в местах, не предусмотренных для этих целей, несут административную ответственность в соответствии с действующим законодательством.

## **ЧАСТЬ II. КАРТЫ ГРАДОСТРОИТЕЛЬНОГО ЗОНИРОВАНИЯ**

# КАРТА ГРАДОСТРОИТЕЛЬНОГО ЗОНИРОВАНИЯ ТЕРРИТОРИИ ВЫШЕСТЕБЛИЕВСКОГО СЕЛЬСКОГО ПОСЕЛЕНИЯ

СЕННОЕ СЕЛЬСКОЕ  
ПОСЕЛЕНИЕ





ТАМАНСКОЕ СЕЛЬСКОЕ  
ПОСЕЛЕНИЕ

п. Виноградный




НОВОТАМАНСКОЕ СЕЛЬСКОЕ  
ПОСЕЛЕНИЕ

## Перечень территориальных зон





### ЖИЛЫЕ ЗОНЫ

- Ж-1  Зона застройки индивидуальными жилыми домами
- Ж-2  Зона застройки малоэтажными жилыми домами
- Ж-3  Зона жилой застройки
- Ж-4  Зона смешанной общественно-жилой застройки

### ОБЩЕСТВЕННО - ДЕЛОВЫЕ ЗОНЫ

- ОД-1  Зона делового, общественного и коммерческого назначения
- ОД-2  Зона объектов здравоохранения
- ОД-3  Зона объектов образования




### ПРОИЗВОДСТВЕННЫЕ И КОММУНАЛЬНО-СЛУЖЕБНЫЕ ЗОНЫ

- ПК-5  Зона производственных и коммунально-складских объектов V класса опасности
- ПК-4  Зона производственных и коммунально-складских объектов IV класса опасности
- ПК-3  Зона производственных и коммунально-складских объектов III класса опасности
- ПК-2  Зона производственных и коммунально-складских объектов II класса опасности СЗ-500ы





### РЕКРЕАЦИОННЫЕ ЗОНЫ

- Р-1  Зона парков, скверов, бульваров, озелененных объектов рекреации



### ЗОНЫ СЕЛЬСКОХОЗЯЙСТВЕННОГО ИСПОЛЬЗОВАНИЯ

- СХ-1  Зона сельскохозяйственного использования
- СХ-2  Подзона сельскохозяйственного использования (растениеводство)
- СХ-3  Подзона сельскохозяйственного использования



### ЗОНЫ ИНЖЕНЕРНОЙ И ТРАНСПОРТНОЙ ИНФРАСТРУКТУРЫ

- ПС  Зона объектов придорожного сервиса
  - ИТ-1  Зона объектов автомобильного транспорта
  - ИТ-2  Зона объектов железнодорожного транспорта
-  Проектируемая автомобильная дорога

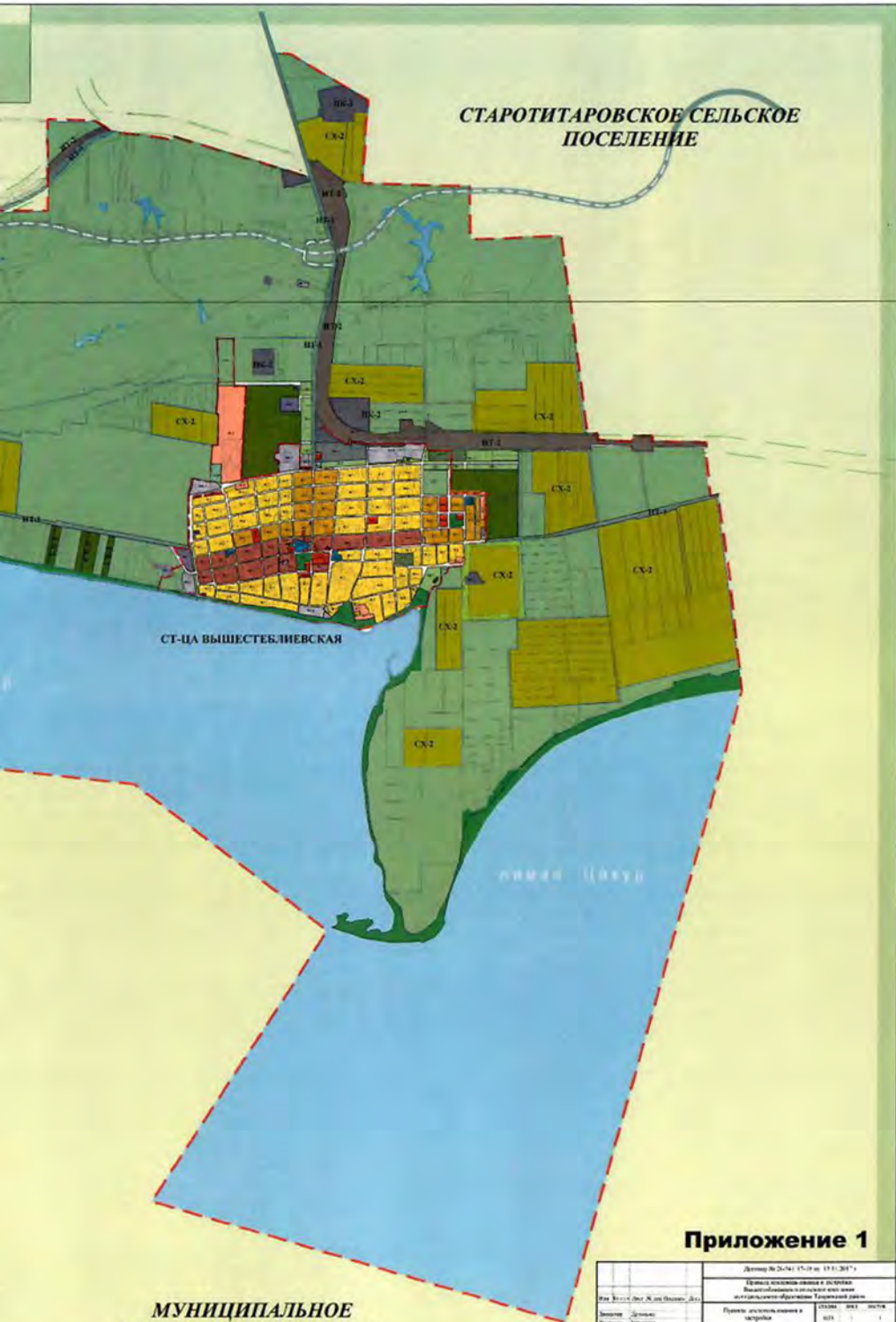
### ЗОНЫ СПЕЦИАЛЬНОГО НАЗНАЧЕНИЯ

- СН-1  Зона чадобов
- СН-2  Зона солончаков специального назначения

### ГРАНИЦЫ

-  Граница населенного пункта
-  Граница сельского поселения

**СТАРОТИТАРОВСКОЕ СЕЛЬСКОЕ  
ПОСЕЛЕНИЕ**



**МУНИЦИПАЛЬНОЕ  
ОБРАЗОВАНИЕ ГК АНАПА**

**Приложение 1**

		Детский № 25/46 15.09.01.101.2017	
Генеральный план территории и планы			
Водоснабжения и канализации населенных пунктов			
муниципального образования Тарнопольский район			
Итого	Длина	Средняя	Средняя
км	км	км	км
1	1	1	1
Карты, планы, схемы, планы		№ 101/101/101/101	
Водоснабжения и канализации		№ 101/101/101/101	
Муниципального образования		№ 101/101/101/101	
Тарнопольский район		№ 101/101/101/101	

### \*Примечание

Настоящие карты отображает:

#### **1. Границы зон охраны объектов культурного наследия:**

На карте градостроительного зонирования (далее - КГЗ) территории, в соответствии с Федеральным законом от 25.06.2002 N 73-ФЗ "Об объектах культурного наследия (памятниках истории и культуры) народов Российской Федерации", Закона Краснодарского края от 23 июля 2015 года N 3223-КЗ «Об объектах культурного наследия (памятниках истории и культуры) народов Российской Федерации, расположенных на территории Краснодарского края», Законом Краснодарского края "О перечне объектов культурного наследия (памятников истории и культуры) регионального и местного значения, расположенных на территории Краснодарского края" от 17.08.2000 № 313-КЗ, нанесены охранные и защитные зоны объектов культурного наследия.

При разработке КГЗ использованы: государственный список памятников истории и культуры Краснодарского края; материалы архива управления по охране, реставрации и эксплуатации историко-культурного наследия Краснодарского края.

#### **2. Границы санитарно-защитных зон:**

На КГЗ отображены границы санитарно-защитных зон, размеры которых приняты в соответствии с СанПиНом (Санитарно-эпидемиологические правила и нормативы) 2.2.1/2.1.1.1200-03 «Санитарно-защитные зоны и санитарная классификация предприятий, сооружений и иных объектов».

Проектирование санитарно-защитных зон осуществляется на всех этапах разработки градостроительной документации, проектов строительства, реконструкции и эксплуатации отдельного промышленного объекта и производства и/или группы промышленных объектов и производств.

Размеры и границы санитарно-защитной зоны определяются в проекте санитарно-защитной зоны. Разработка проекта санитарно-защитной зоны для объектов I - III класса опасности является обязательной.

При разработке и утверждении в установленном порядке проектов границ санитарно-защитных зон в Правила вносятся изменения в части границ зон действия ограничений по экологическим и санитарно-эпидемиологическим условиям.

#### **3. Границы водоохраных зон и прибрежных защитных полос:**

На КГЗ отображены водоохраные зоны и прибрежные защитные полосы водных объектов, включенных в государственный кадастр водных ресурсов, который ведется в соответствии с Водным кодексом Российской Федерации и на основании Постановления Правительства Российской Федерации от 28 апреля 2007 года № 253 «О порядке ведения государственного водного реестра». Границы водоохраных зон и прибрежных защитных полос отображены в соответствии с размерами, утвержденными постановлением Законодательного Собрания Краснодарского края от 15.07.2009 года № 1492-П "Об установлении ширины водоохраных зон и ширины прибрежных полос рек и ручьев, расположенных на территории Краснодарского края".

#### **4. Границы зон санитарной охраны источников питьевого водоснабжения.**

Зоны охраны на действующих источниках питьевого водоснабжения устанавливаются согласно ст.43 Водного Кодекса Российской Федерации (от

03.03.06г. № 74 ФЗ) и Федеральному закону от 30.03.1999г. №52-ФЗ «О санитарно-эпидемиологическом благополучии населения» (п. 4 ст. 18).

Источниками хозяйственно-питьевого водоснабжения населенных пунктов являются артезианские отдельно стоящие скважины либо водозаборы. Для подземного источника водоснабжения при использовании защищенных подземных вод устанавливаются границы 1,2,3 пояса, посредством выполнения проекта зон санитарной охраны.

Зоны санитарной охраны представляют собой специально выделенную территорию, в пределах которой создается особый санитарный режим, исключающий возможность загрязнения, а также ухудшение качества воды, подаваемой водопроводными сооружениями. Санитарный режим в зонах устанавливается в зависимости от местных санитарных и гидрогеологических условий.

#### **5. Границы зон горно-санитарной охраны курортов.**

На настоящей карте отображены границы зон горно-санитарной охраны курортов:

- в соответствии с постановлением главы администрации (губернатора) Краснодарского края от 23.08.2016 № 636 «О внесении изменений в постановление главы администрации (губернатора) Краснодарского края от 24 декабря 2012 года № 1597 «Об утверждении границ и режима округа горно-санитарной охраны курортов местного значения Темрюкского района в Краснодарском крае».

- Границы округа санитарной охраны курорта Анапа, были утверждены Постановлением Совета Министров РСФСР от 30 января 1985 г. № 45 "Об установлении границ и режима округа санитарной охраны курорта Анапа в Краснодарском крае". Постановлением Правительства Российской Федерации от 22 октября 2012 № 1087 «О частичном изменении Постановления Совета Министров РСФСР от 30 января 1985 года № 45 были изменены границы округа санитарной охраны курорта Анапа.

#### **6. Границы особо охраняемых природных территорий (ООПТ) регионального значения.**

В соответствии с постановлением главы администрации (губернатора) Краснодарского края от 21.07.2017 № 549 «Об утверждении Схемы развития и размещения особо охраняемых природных территорий Краснодарского края» на территории Темрюкского района планируется к организации особо охраняемая природная территория регионального значения Природный парк «Вулканы Тамани» площадью 1357,0 га, и особо охраняемая природная территория регионального значения Природный парк «Анапская пересыпь» площадью 34208,4 га.

#### **7. Охранные зоны инженерных коммуникаций:**

Охранные зоны газопроводов устанавливаются согласно пункту 1.1 «Правил охраны магистральных трубопроводов», утвержденных Минтопэнерго Российской Федерации 29 апреля 1992 года, постановлением Госгортехнадзора Российской Федерации от 22 апреля 1992 года № 9.

Охранные зоны объектов электросетевого хозяйства определяются «Правилами установления охранных зон объектов электросетевого хозяйства и особые условия использования земельных участков, расположенных в границах

таких зон», утвержденные постановлением Правительства Российской Федерации от 24 февраля 2009 года № 160.

Охранные зоны линий и сооружений связи устанавливаются в соответствии с требованиями Федерального закона от 7 июля 2003 года № 126-ФЗ «О связи» и «Правилами охраны линий и сооружений связи Российской Федерации, утвержденными постановлением Правительства Российской Федерации от 9 июня 1995 года № 578.

#### **8. Санитарные разрывы (санитарно-защитные зоны) транспортных коммуникаций:**

Принимаются согласно СП 42.13330.2011 «Градостроительство. Планировка и застройка городских и сельских поселений».

В случае транзитного прохождения автомобильных дорог общей сети по территории населенного пункта необходимо предусматривать мероприятия по обеспечению безопасности движения пешеходов и местного транспорта, а также по выполнению экологических и санитарно-гигиенических требований к застройке.

#### **9. Границы зон затопления:**

На КГЗ территории нанесены следующие зоны затопления:

- разработанные в составе утвержденной Схемы территориального планирования Мостовского района, выполненные ГУП «Кубаньгеология», филиал – Азовское отделение, г. Темрюк, в 2008 году;

Согласно ст.67 Водного Кодекса РФ на территориях, подверженных затоплению, размещение новых населенных пунктов, кладбищ, скотомогильников и строительство капитальных зданий, строений, сооружений без проведения специальных защитных мероприятий по предотвращению негативного воздействия вод запрещаются.

### **ЧАСТЬ III. ГРАДОСТРОИТЕЛЬНЫЕ РЕГЛАМЕНТЫ.**

#### **Статья 39. Виды территориальных зон, выделенных на карте градостроительного зонирования территории Вышестеблиевского сельского поселения.**

На карте градостроительного зонирования территории Вышестеблиевского сельского поселения выделены следующие виды территориальных зон:

Кодовые обозначения территориальных зон	Наименование территориальных зон
	<b>ЖИЛЫЕ ЗОНЫ</b>
<b>Ж-1</b>	Зона застройки индивидуальными жилыми домами
<b>Ж-2</b>	Зона застройки малоэтажными жилыми домами
<b>Ж-3</b>	Зона жилой застройки
<b>Ж-4</b>	Зона смешанной общественно-жилой застройки.
	<b>ОБЩЕСТВЕННО- ДЕЛОВЫЕ ЗОНЫ</b>
<b>ОД-1</b>	Зона делового, общественного и коммерческого назначения
<b>ОД-2</b>	Зона объектов здравоохранения

<b>ОД-3</b>	Зона объектов образования
	<b>ПРОИЗВОДСТВЕННЫЕ ЗОНЫ</b>
<b>ПК-5</b>	Зона производственных и коммунально-складских объектов V класса опасности СЗЗ-50м
<b>ПК-4</b>	Зона производственных и коммунально-складских объектов IV класса опасности СЗЗ-100м
<b>ПК-3</b>	Зона производственных и коммунально-складских объектов III класса опасности СЗЗ-300м
<b>ПК-2</b>	Зона производственных и коммунально-складских объектов III класса опасности СЗЗ-500м
	<b>РЕКРЕАЦИОННЫЕ ЗОНЫ</b>
<b>Р-1</b>	Зона парков, скверов, бульваров, озеленения общего пользования
	<b>ЗОНЫ СЕЛЬСКОХОЗЯЙСТВЕННОГО ИСПОЛЬЗОВАНИЯ</b>
<b>СХ-1</b>	Зона сельскохозяйственного использования
<b>СХ-2</b>	Подзона сельскохозяйственного использования (растениеводство)
<b>СХ-3</b>	Подзона сельскохозяйственного использования
	<b>ЗОНЫ ИНЖЕНЕРНОЙ И ТРАНСПОРТНОЙ ИНФРАСТРУКТУРЫ</b>
<b>ПС</b>	Зона объектов придорожного сервиса
<b>ИТ-1</b>	Зона объектов автомобильного транспорта
<b>ИТ-2</b>	Зона объектов железнодорожного транспорта
	<b>ЗОНЫ СПЕЦИАЛЬНОГО НАЗНАЧЕНИЯ</b>
<b>СН -1</b>	Зона кладбищ
<b>СН -2</b>	Зона озеленения специального назначения

Виды разрешенного использования земельных участков установлены в соответствии с классификатором видов разрешенного использования земельных участков, утвержденного Приказом министерства экономического развития Российской Федерации от 1 сентября 2014 года № 540 «Об утверждении классификатора видов разрешенного использования земельных участков» с изменениями, внесенными приказом Минэкономразвития России от 30 сентября 2015 года № 709.

В скобках указаны иные равнозначные наименования.

Текстовое наименование вида разрешенного использования земельного участка и его код (числовое обозначение) являются равнозначными.

Содержание видов разрешенного использования допускает без отдельного указания в описании вида разрешенного использования размещение и эксплуатацию линейного объекта (кроме железных дорог общего пользования и автомобильных дорог общего пользования федерального и регионального значения), размещение защитных сооружений (насаждений), объектов мелиорации, антенно-мачтовых сооружений, информационных и геодезических знаков, если федеральным законом не установлено иное.

**Статья 40 ЖИЛЫЕ ЗОНЫ.****Ж - 1 ЗОНА ЗАСТРОЙКИ ИНДИВИДУАЛЬНЫМИ ЖИЛЫМИ ДОМАМИ**

Зона Ж-1 выделена для обеспечения правовых, социальных, культурных, бытовых условий формирования жилых районов из отдельно стоящих индивидуальных или блокированных жилых домов усадебного типа.

**1. ОСНОВНЫЕ ВИДЫ И ПАРАМЕТРЫ РАЗРЕШЕННОГО ИСПОЛЬЗОВАНИЯ ЗЕМЕЛЬНЫХ УЧАСТКОВ И ОБЪЕКТОВ КАПИТАЛЬНОГО СТРОИТЕЛЬСТВА**

<b>КОД ВИДА РАЗРЕШЕННОГО ИСПОЛЬЗОВАНИЯ</b>	<b>ВИДЫ РАЗРЕШЕННОГО ИСПОЛЬЗОВАНИЯ ЗЕМЕЛЬНЫХ УЧАСТКОВ</b>	<b>ВИДЫ РАЗРЕШЕННОГО ИСПОЛЬЗОВАНИЯ ОБЪЕКТОВ КАПИТАЛЬНОГО СТРОИТЕЛЬСТВА</b>	<b>ПРЕДЕЛЬНЫЕ РАЗМЕРЫ ЗЕМЕЛЬНЫХ УЧАСТКОВ И ПРЕДЕЛЬНЫЕ ПАРАМЕТРЫ РАЗРЕШЕННОГО СТРОИТЕЛЬСТВА</b>
2.1	Для индивидуального жилищного строительства	<ul style="list-style-type: none"> <li>- размещение индивидуального жилого дома (дом, пригодный для постоянного проживания, высотой не выше трех надземных этажей);</li> <li>- выращивание плодовых, ягодных, овощных, бахчевых или иных декоративных или сельскохозяйственных культур;</li> <li>- размещение индивидуальных гаражей и подсобных сооружений</li> </ul>	<ul style="list-style-type: none"> <li>- минимальная/максимальная площадь земельных участков – <b>600 /2500</b> кв. м;</li> <li>- минимальная ширина земельных участков вдоль фронта улицы (проезда) – <b>12 м</b>;</li> <li>-максимальное количество этажей объектов капитального строительства – <b>3 этажа</b> (или 2 этажа с возможностью использования мансардного этажа);</li> <li>- максимальная высота объектов капитального строительства от уровня земли до верха перекрытия последнего этажа (или конька кровли) - <b>12 м</b>;</li> <li>- максимальный процент застройки в границах земельного участка – <b>40%</b>;</li> <li>Минимальные отступы от границы смежного земельного участка до:               <ul style="list-style-type: none"> <li>- жилых зданий - <b>3 м</b>;</li> <li>- хозяйственных построек- <b>1 м</b>;</li> </ul> </li> </ul>

			<p>- постройка для содержания скота и птицы – <b>4 м.</b></p> <p>В сложившейся застройке, при ширине земельного участка 8 и менее метров, для строительства жилого дома минимальный отступ от границы соседнего участка составляет:</p> <ul style="list-style-type: none"> <li>- для одноэтажного – 1 м.;</li> <li>- для двухэтажного – 1,5 м.;</li> <li>- для трехэтажного – 2 м., при условии, что расстояние до расположенного на соседнем земельном участке жилого дома не менее 6 м.</li> </ul> <p>Минимальный отступ строений от красной линии улиц не менее чем на - 5 м, от красной линии проездов не менее чем на 3 м.</p> <p>Максимальное количество этажей для гаражей и подсобных сооружений (хозяйственных построек) – 1 этаж.</p> <p>Максимальная высота гаражей и подсобных сооружений (хозяйственных построек) от уровня земли до верха конька кровли - 6 метров, высота помещения не менее 2.4 м.</p>
<b>2.2</b>	Для ведения личного подсобного хозяйства	<ul style="list-style-type: none"> <li>- размещение жилого дома, не предназначенного для раздела на квартиры (дома, пригодные для постоянного проживания и высотой не выше трех надземных этажей);</li> <li>- производство сельскохозяйственной продукции;</li> <li>- размещение гаража и иных вспомогательных сооружений;</li> <li>- содержание сельскохозяйственных животных.</li> </ul>	<ul style="list-style-type: none"> <li>- минимальная/максимальная площадь земельных участков – <b>600 – /2500 кв. м;</b></li> <li>- минимальная ширина земельных участков вдоль фронта улицы (проезда) – <b>12 м.</b></li> <li>- максимальное количество этажей объектов капитального строительства – 3 этажа (или 2 этажа с возможностью использования мансардного этажа);</li> <li>- максимальная высота объектов капитального строительства от уровня земли до верха перекрытия последнего этажа (или конька кровли) - <b>12 м;</b></li> <li>- максимальный процент застройки в границах земельного участка – <b>40%;</b></li> </ul> <p>Минимальные отступы от границы смежного земельного участка до:</p> <ul style="list-style-type: none"> <li>- жилых зданий - <b>3 м;</b></li> <li>- хозяйственных построек- <b>1 м;</b></li> </ul>

			<p>- построек для содержания скота и птицы – <b>4 м.</b></p> <p>В сложившейся застройке, при ширине земельного участка 12 и менее метров, для строительства жилого дома минимальный отступ от границы соседнего участка составляет:</p> <ul style="list-style-type: none"> <li>- для одноэтажного – 1 м.;</li> <li>- для двухэтажного – 1,5 м.;</li> <li>- для трехэтажного – 2 м., при условии, что расстояние до расположенного на соседнем земельном участке жилого дома не менее 6 м.</li> </ul> <p>Минимальный отступ строений от красной линии улиц не менее чем на - 5 м, от красной линии проездов не менее чем на 3 м.</p> <p>Максимальное количество этажей для гаражей и подсобных сооружений (хозяйственных построек) – 1 этаж.</p> <p>Максимальная высота гаражей и подсобных сооружений (хозяйственных построек) от уровня земли до верха конька кровли - 6 метров, высота помещения не менее 2.4 м.</p>
<b>2.3</b>	Блокированная жилая застройка	<ul style="list-style-type: none"> <li>- размещение жилого дома, не предназначенного для раздела на квартиры, имеющего одну или несколько общих стен с соседними жилыми домами (количеством этажей не более чем три, при общем количестве совмещенных домов не более десяти и каждый из которых предназначен для проживания одной семьи, имеет общую стену (общие стены) без проемов с соседним блоком или соседними блоками, расположен на отдельном земельном участке и имеет выход на территорию общего пользования (жилые дома блокированной застройки);</li> <li>- разведение декоративных и плодовых деревьев, овощных и ягодных культур;</li> <li>- размещение индивидуальных гаражей и иных вспомогательных сооружений;</li> <li>обустройство спортивных и детских</li> </ul>	<ul style="list-style-type: none"> <li>- минимальная/максимальная площадь приквартирного участка блокированного жилого дома на одну семью <b>600 –(2500) кв. м.</b></li> <li>- максимальное количество этажей объектов капитального строительства – <b>3 этажа</b>;</li> <li>- максимальная высота объектов капитального строительства от уровня земли до верха перекрытия последнего этажа (или конька кровли) - <b>12 м</b>;</li> </ul> <p>Минимальные отступы от границы смежного земельного участка до:</p> <ul style="list-style-type: none"> <li>- хозяйственных построек- <b>1 м</b>;</li> <li>- хозяйственных построек для содержания животных (а также надворных туалетов) - <b>4 м</b>;</li> </ul> <p>Минимальный отступ строений от красной линии улиц не менее чем на - 5 м, от красной линии проездов не менее чем на 3 м.</p> <p>Минимальная ширина земельных участков вдоль фронта улицы (проезда) – <b>12 м</b>;</p> <p>Максимальный процент застройки в границах земельного</p>

		площадок, площадок отдыха	участка – <b>60%</b> ; Максимальное количество этажей для гаражей и подсобных сооружений (хозяйственных построек) - 1этаж. Максимальная высота гаражей и подсобных сооружений (хозяйственных построек) от уровня земли до верха конька кровли)- 6 метров, высота помещения не менее 2.4 м.
<b>3.1</b>	Коммунальное обслуживание	Размещение объектов капитального строительства в целях обеспечения физических и юридических лиц коммунальными услугами, в частности: поставки воды, тепла, электричества, газа, предоставления услуг связи, отвода канализационных стоков, очистки и уборки объектов недвижимости (котельных, водозаборов, очистных сооружений, насосных станций, водопроводов, линий электропередач, трансформаторных подстанций, газопроводов, линий связи, телефонных станций, канализаций, стоянок, гаражей и мастерских для обслуживания уборочной и аварийной техники, а также зданий или помещений, предназначенных для приема физических и юридических лиц в связи с предоставлением им коммунальных услуг)	- минимальная/максимальная площадь земельных участков – <b>4/10000</b> кв.м.; - максимальное количество этажей – не более <b>2 этажей</b> ; - максимальная высота объектов капитального строительства от уровня земли до верха перекрытия последнего этажа (или конька кровли) - не более <b>22 м</b> ; -минимальные отступы от границ смежных земельных участков – <b>5 м.</b> , от фронтальной границы участка – <b>5 м.</b> (за исключением линейных объектов); - максимальный процент застройки в границах земельного участка – <b>60%</b> , за исключением линейных объектов; Минимальный процент озеленения <b>10%</b> от площади земельного участка, за исключением линейных объектов.
<b>12.0</b>	Земельные участки (территории) общего пользования	Размещение объектов улично-дорожной сети, автомобильных дорог и пешеходных тротуаров в границах населенных пунктов, пешеходных переходов, набережных, береговых	Не установлены в соответствии с ч.4, ст.36 Градостроительного кодекса Российской Федерации.

		полос водных объектов общего пользования, скверов, бульваров, площадей, проездов, малых архитектурных форм благоустройства	
--	--	--	--

## 2. УСЛОВНО РАЗРЕШЕННЫЕ ВИДЫ И ПАРАМЕТРЫ ИСПОЛЬЗОВАНИЯ ЗЕМЕЛЬНЫХ УЧАСТКОВ И ОБЪЕКТОВ КАПИТАЛЬНОГО СТРОИТЕЛЬСТВА

КОД ВИДА РАЗРЕШЕННОГО ИСПОЛЬЗОВАНИЯ	ВИДЫ РАЗРЕШЕННОГО ИСПОЛЬЗОВАНИЯ ЗЕМЕЛЬНЫХ УЧАСТКОВ	ВИДЫ РАЗРЕШЕННОГО ИСПОЛЬЗОВАНИЯ ОБЪЕКТОВ КАПИТАЛЬНОГО СТРОИТЕЛЬСТВА	ПРЕДЕЛЬНЫЕ РАЗМЕРЫ ЗЕМЕЛЬНЫХ УЧАСТКОВ И ПРЕДЕЛЬНЫЕ ПАРАМЕТРЫ РАЗРЕШЕННОГО СТРОИТЕЛЬСТВА
2.1.1	Малоэтажная многоквартирная жилая застройка	<ul style="list-style-type: none"> <li>- размещение малоэтажного многоквартирного жилого дома (дом, пригодный для постоянного проживания, высотой до 4 этажей, включая мансардный);</li> <li>- разведение декоративных и плодовых деревьев, овощных и ягодных культур;</li> <li>- размещение индивидуальных гаражей и иных вспомогательных сооружений;</li> <li>- обустройство спортивных и детских площадок, площадок отдыха;</li> <li>- размещение объектов обслуживания жилой застройки во встроенных, пристроенных и встроенно-пристроенных помещениях малоэтажного многоквартирного дома, если общая площадь таких помещений в малоэтажном многоквартирном доме не составляет более 15% общей</li> </ul>	<ul style="list-style-type: none"> <li>- минимальная/максимальная площадь земельных участков – <b>500/15000</b> кв.м.;</li> <li>- максимальное количество этажей – не более <b>4 этажей</b>;</li> <li>- максимальная высота объектов капитального строительства от уровня земли до верха перекрытия последнего этажа (или конька кровли) - не более <b>15 м</b>;</li> <li>-минимальные отступы от границ смежных земельных участков – <b>5 м.</b>, от фронтальной границы участка – <b>5 м.</b> (за исключением линейных объектов);</li> <li>- бытовые разрывы между длинными сторонами секционных жилых зданий высотой 2 - 3 этажа должны быть не менее 15 м, а между зданиями высотой 4 этажа - не менее 20 м, между длинными сторонами и торцами этих же зданий с окнами из жилых комнат - не менее 10 м;</li> <li>- минимальная ширина земельных участков вдоль фронта улицы (проезда) – 12 м;</li> <li>- максимальный процент застройки в границах земельного участка – <b>60%</b>, за исключением линейных объектов; Минимальный процент озеленения <b>10%</b> от площади земельного участка, за исключением линейных объектов.</li> </ul> <p>На территории малоэтажной жилой застройки следует</p>

		площади помещений дома	предусматривать 100-процентную обеспеченность местами для хранения и парковки легковых автомобилей, мотоциклов, мопедов.
<b>2.7.1</b>	Объекты гаражного назначения	- размещение отдельно стоящих и пристроенных гаражей, в том числе подземных, предназначенных для хранения личного автотранспорта граждан, с возможностью размещения автомобильных моек.	-минимальная/максимальная площадь земельных участков – <b>24/50 кв.м.</b> -максимальное количество этажей для гаражей – 1 этаж. -максимальная высота гаражей от уровня земли до верха конька кровли - 6 метров, высота помещения не менее 2.4 м. - максимальный процент застройки в границах земельного участка – <b>80%</b> ; -минимальные отступы от границы смежного земельного участка - <b>1 м</b> ; - минимальный отступ строений от красной линии участка или границ участка - <b>5 м.</b> В условиях тесной, или сложившейся застройки допускается при соблюдении технических регламентов и действующих норм размещение гаража по красной линии, при этом запрещается устройство распашных ворот.
<b>3.2</b>	Социальное обслуживание	- размещение объектов капитального строительства, предназначенных для оказания гражданам социальной помощи (службы занятости населения, дома престарелых, дома ребенка, детские дома, пункты питания малоимущих граждан, пункты ночлега для бездомных граждан, службы психологической и бесплатной юридической помощи, социальные, пенсионные и иные службы, в которых осуществляется прием граждан по вопросам оказания социальной помощи и назначения социальных или пенсионных выплат);	- минимальная/максимальная площадь земельного участка – <b>300/10000 кв. м</b> ; -максимальное количество этажей зданий – <b>5 этажа</b> ; - максимальная высота объектов капитального строительства от уровня земли до верха перекрытия последнего этажа (или конька кровли) - не более <b>18 м</b> ; -минимальные отступы от границ смежных земельных участков – <b>5 м</b> , от фронтальной границы участка – <b>5 м</b> , за исключением линейных объектов; - максимальный процент застройки в границах земельного участка – <b>60%</b> ; - минимальный процент озеленения - <b>15%</b> от площади земельного участка.

		размещение объектов капитального строительства для размещения отделений почты и телеграфа; размещение объектов капитального строительства для размещения общественных некоммерческих организаций: благотворительных организаций, клубов по интересам.	
<b>3.3</b>	Бытовое обслуживание	- размещение объектов капитального строительства, предназначенных для оказания населению или организациям бытовых услуг (мастерские мелкого ремонта, ателье, бани, парикмахерские, прачечные, химчистки, похоронные бюро)	- минимальная/максимальная площадь земельного участка – <b>100/10 000</b> кв. м; -минимальные отступы от границ смежных земельных участков – <b>5 м.</b> , от фронтальной границы участка – <b>5 м.</b> ; - максимальное количество этажей зданий – <b>3 этажа</b> ; - максимальная высота объектов капитального строительства от уровня земли до верха перекрытия последнего этажа (или конька кровли) - не более <b>12 м</b> ; - максимальный процент застройки в границах земельного участка – <b>65%</b> ; - минимальный процент озеленения - <b>10%</b> от площади земельного участка.
<b>3.10.1</b>	Амбулаторное ветеринарное обслуживание	- размещение объектов капитального строительства, предназначенных для оказания ветеринарных услуг без содержания животных	- минимальная/максимальная площадь земельного участка – <b>300/10000</b> кв. м; - минимальные отступы от границ смежных земельных участков – <b>3 м.</b> , от фронтальной границы участка – <b>5 м.</b> ; - максимальное количество надземных этажей зданий – <b>2 этаж</b> ; - максимальная высота объектов капитального строительства от уровня земли до верха перекрытия последнего этажа (или конька кровли) - не более <b>10 м</b> ; - максимальный процент застройки в границах земельного участка – <b>60%</b> . - минимальный процент озеленения - <b>15%</b> от площади земельного участка.

4.4	Магазины	- размещение объектов капитального строительства, предназначенных для продажи товаров, торговая площадь которых составляет до 5000 кв. м	<ul style="list-style-type: none"> <li>- минимальная/максимальная площадь земельного участка – <b>300/10 000</b> кв. м;</li> <li>- минимальные отступы от границ смежных земельных участков – <b>5 м.</b>, от фронтальной границы участка – <b>5 м.</b>;</li> <li>- максимальное количество этажей зданий – <b>3 этажа</b>;</li> <li>- максимальная высота объектов капитального строительства от уровня земли до верха перекрытия последнего этажа (или конька кровли) - не более <b>12 м</b>;</li> <li>- максимальный процент застройки в границах земельного участка – <b>65%</b>.</li> <li>- минимальный процент озеленения - <b>10%</b> от площади земельного участка.</li> </ul>
4.7	Гостиничное обслуживание	- размещение гостиниц, а также иных зданий, используемых с целью извлечения предпринимательской выгоды из предоставления жилого помещения для временного проживания в них	<ul style="list-style-type: none"> <li>- минимальная/максимальная площадь земельного участка – <b>300 /10 000</b> кв. м;</li> <li>- минимальные отступы от границ смежных земельных участков – <b>5 м.</b>, от фронтальной границы участка – <b>5 м.</b>;</li> <li>-максимальное количество этажей зданий – <b>5 этажей</b>;</li> <li>- максимальная высота объектов капитального строительства от уровня земли до верха перекрытия последнего этажа (или конька кровли) - не более <b>18 м</b>;</li> <li>- минимальная ширина земельных участков вдоль фронта улицы (проезда) – <b>12 м</b>;</li> <li>- максимальный процент застройки в границах земельного участка – <b>65%</b>.</li> <li>- озеленение территории – не менее <b>15%</b> от площади земельного участка.</li> </ul>
4.9	Обслуживание автотранспорта	- размещение постоянных или временных гаражей с несколькими стояночными местами, стоянок (парковок), гаражей, в том числе многоярусных, не указанных в коде 2.7.1	<ul style="list-style-type: none"> <li>-минимальная/максимальная площадь земельных участков – <b>150/7500</b> кв.м.</li> <li>- минимальные отступы от границ участка - <b>10 м</b>, от фронтальной границы земельного участка -<b>10 м</b>;</li> <li>-максимальное количество этажей – не более <b>5 этажей</b>;</li> <li>- максимальная высота объектов капитального строительства от уровня земли до верха перекрытия последнего этажа (или конька</li> </ul>

			кровли) - не более <b>20 м</b> ; - максимальный процент застройки в границах земельного участка – <b>80%</b> .
--	--	--	---

### 3. ВСПОМОГАТЕЛЬНЫЕ ВИДЫ И ПАРАМЕТРЫ РАЗРЕШЕННОГО ИСПОЛЬЗОВАНИЯ ЗЕМЕЛЬНЫХ УЧАСТКОВ И ОБЪЕКТОВ КАПИТАЛЬНОГО СТРОИТЕЛЬСТВА

Вспомогательные виды разрешенного использования, допустимы только в качестве дополнительных по отношению к основным и условно разрешенным видам использования и осуществляемые совместно с ними.

ВИДЫ РАЗРЕШЕННОГО ИСПОЛЬЗОВАНИЯ	ПРЕДЕЛЬНЫЕ ПАРАМЕТРЫ РАЗРЕШЕННОГО СТРОИТЕЛЬСТВА
<p>Объекты хозяйственного назначения:</p> <ul style="list-style-type: none"> <li>- хозяйственные постройки, летние кухни, беседки, кладовые, подвалы;</li> <li>- сады, огороды, палисадники;</li> <li>- теплицы, оранжереи индивидуального пользования;</li> <li>- бассейны, бани и сауны индивидуального использования;</li> <li>- индивидуальные надворные туалеты гидронепроницаемые выгреб, септики;</li> <li>- индивидуальные резервуары для хранения воды, скважины для забора воды, индивидуальные колодцы.</li> </ul> <p>Благоустройство и озеленение. Навесы, террасы.</p>	<p>Минимальная/максимальная площадь земельных участков – принимать в соответствии с основным видом разрешенного использования земельного участка.</p> <p>Максимальное количество надземных этажей – не более 1 этажа, -минимальная высота этажа 2.4 м, -максимальная высота строения -6 м.</p> <p>Расстояние от объектов вспомогательного назначения (индивидуальные гаражи, летние кухни, хозяйственные постройки, навесы и т.д.) до красных линий улиц и проездов не менее - 5 м.</p> <p>Расстояние от окон жилых комнат до стен соседнего дома и хозяйственных построек (сарая, гаража, бани), расположенных на соседних земельных участках, должно быть не менее - 6 м.</p> <p>Минимальный отступ от границ соседнего участка до объектов хозяйственного назначения - 1 м., до постройки для содержания скота и птицы - 4 м.</p> <p>Расстояние:</p> <ul style="list-style-type: none"> <li>от границ соседнего участка до стволов высокорослых деревьев - 4 м,</li> <li>от границ соседнего участка до стволов среднерослых деревьев - 2 м,</li> <li>от границ соседнего участка до кустарника - 1 м.</li> </ul> <p>Общая площадь помещений - до 100 кв. м. для земельных участков жилой застройки, в соответствии с учетом установленного процента застройки земельного участка- для объектов общественно-деловой застройки.</p> <p>Допускается блокировка хозяйственных построек на смежных приусадебных земельных участках по взаимному (удостоверенному) согласию домовладельцев при</p>

ВИДЫ РАЗРЕШЕННОГО ИСПОЛЬЗОВАНИЯ	ПРЕДЕЛЬНЫЕ ПАРАМЕТРЫ РАЗРЕШЕННОГО СТРОИТЕЛЬСТВА
	<p>новом строительстве с учетом противопожарных требований.</p> <p>Группы сараев должны содержать не более 30 блоков каждая. Площадь застройки сблокированных сараев не должна превышать 800 кв. м.</p> <p>Размещение навесов должно осуществляться с учетом противопожарных требований и соблюдения нормативной продолжительности инсоляции придомовых территорий и жилых помещений. Устройство навесов не должно ущемлять законных интересов соседних домовладельцев, в части водоотведения атмосферных осадков с кровли навесов, при устройстве навесов минимальный отступ от границы смежного земельного участка – 1м.</p> <p>Хозяйственные постройки должны быть обеспечены системами водоотведения с кровли, с целью предотвращения подтопления соседних земельных участков и строений. Допускается не выполнять организованный сток воды с кровли при условии, когда смежные земельные участки находятся на одном уровне и между строениями, расположенными на соседних земельных участках расстояние не менее 4 м.</p> <p>Вспомогательные строения, за исключением гаражей, размещать со стороны улиц не допускается.</p> <p>Постройки для содержания скота и птицы допускается пристраивать к усадебным одно-, двухквартирным домам при изоляции их от жилых комнат не менее чем тремя подсобными помещениями; при этом помещения для скота и птицы должны иметь изолированный наружный вход, расположенный не ближе 7 м от входа в дом.</p> <p>Отмостка должна располагаться в пределах отведенного (предоставленного) земельного участка. Отмостка зданий должна быть не менее 0,8 м. Уклон отмостки рекомендуется принимать не менее 10% в сторону от здания.</p> <p>Остальные предельные параметры застройки (отступы от границ земельного участка, максимальный процент застройки) принимать в соответствии с основным видом разрешенного использования земельного участка.</p>
<p>Отдельно стоящие, встроенные или пристроенные в жилые дома гаражи на одно-два машиноместа на индивидуальный участок.</p>	<p>Минимальная/максимальная площадь земельных участков –принимать в соответствии с основным видом разрешенного использования земельного участка.</p> <p>Максимальное количество надземных этажей – не более 1 этажа .</p> <p>Максимальная высота – до 7 м., высота этажа – до 3м.</p> <p>Допускается размещать по красной линии без устройства распашных ворот.</p>

ВИДЫ РАЗРЕШЕННОГО ИСПОЛЬЗОВАНИЯ	ПРЕДЕЛЬНЫЕ ПАРАМЕТРЫ РАЗРЕШЕННОГО СТРОИТЕЛЬСТВА
	<p>Допускается делать встроенными в первые этажи жилого дома.</p> <p>Отступ от границ смежного земельного участка -1 м.</p> <p>Отступ от границ смежного земельного участка до открытой стоянки – 1 м.</p> <p>На территории малоэтажной застройки на участках запрещается строительство гаражей для грузового транспорта и транспорта для перевозки людей, находящегося в личной собственности, кроме автотранспорта с максимальной разрешенной массой не более 3,5 тонн.</p>
Надворные туалеты, гидронепроницаемые выгребы, септики.	<p>Минимальная/максимальная площадь земельных участков – принимать в соответствии с основным видом разрешенного использования земельного участка.</p> <p>Максимальный процент застройки назначать в соответствии с основным видом разрешенного использования земельного участка.</p> <p>Надворные туалеты:</p> <ul style="list-style-type: none"> <li>- расстояние от красной линии не менее - 10 м;</li> <li>- расстояние от границы смежного земельного участка не менее - 1 м;</li> <li>- до стен соседнего дома при отсутствии централизованной канализации - не менее 12 м, до источника водоснабжения (колодца) - не менее 25 м.</li> </ul> <p>Минимальное расстояние от границ участка до строений, а также между строениями:</p> <ul style="list-style-type: none"> <li>- от септиков до фундаментов зданий, строений, сооружений – не менее 5м., от фильтрующих колодцев – не менее 8 м.;</li> <li>- от септиков и фильтрующих колодцев до границы соседнего земельного участка и красной линии - не менее 4 м. и 7 м. соответственно.</li> </ul>
Автостоянки для парковки автомобилей посетителей.	<p>Минимальная/максимальная площадь земельных участков –принимать в соответствии с основным видом разрешенного использования земельного участка.</p> <p>Размеры земельных участков автостоянок на одно место должны быть:</p> <ul style="list-style-type: none"> <li>для легковых автомобилей - 25 кв. м;</li> <li>для автобусов - 40 кв. м;</li> <li>для велосипедов - 0,9 кв. м.</li> </ul> <p>На открытых автостоянках около объектов социальной инфраструктуры, объектов общественно-деловой застройки на расстоянии не далее 50 м от входа, а при жилых зданиях - не далее 100 м, следует выделять до 10 процентов мест (но не менее одного места) для специального автотранспорта инвалидов с учетом ширины зоны для</p>

ВИДЫ РАЗРЕШЕННОГО ИСПОЛЬЗОВАНИЯ	ПРЕДЕЛЬНЫЕ ПАРАМЕТРЫ РАЗРЕШЕННОГО СТРОИТЕЛЬСТВА
	<p>парковки не менее 3,5 м.</p> <p>Остальные предельные параметры застройки (отступы от границ земельного участка, максимальный процент застройки, отступ от красной линии максимальное количество этажей) принимать в соответствии с основным видом разрешенного использования земельного участка. Для линейных объектов регламенты не устанавливаются. Автостоянки для парковки автомобилей посетителей следует предусматривать в границах отведенного земельного участка в количестве, установленном местными нормативами градостроительного проектирования. В исключительных случаях допускается размещать автостоянки для парковки автомобилей за пределами границ участка при получении согласования соответствующих органов и организаций.</p>
<p>Детские игровые площадки, площадки отдыха, занятия физкультурой и спортом, хозяйственные площадки.</p>	<p>Минимальная/максимальная площадь земельных участков – принимать в соответствии с основным видом разрешенного использования земельного участка</p> <p>Минимально допустимое расстояние от окон жилых и общественных зданий до площадок:</p> <ul style="list-style-type: none"> <li>- для игр детей дошкольного и младшего школьного возраста - не менее 12 м;</li> <li>- для отдыха взрослого населения - не менее 10 м;</li> <li>- для хозяйственных целей - не менее 20 м;</li> </ul> <p>Расчет площади нормируемых элементов дворовой территории осуществляется в соответствии с рекомендуемыми нормами:</p> <ul style="list-style-type: none"> <li>- для игр детей дошкольного и младшего школьного возраста- 0.7 кв.м./чел.,</li> <li>- для отдыха взрослого населения- 0.1 кв.м./чел.,</li> <li>- для занятий физкультурой и спортом -2.0 кв.м./чел.,</li> <li>- для хозяйственных целей и выгула собак -0.3 кв.м./чел.,</li> <li>- для стоянки автомобилей-0.8 кв.м./чел.,</li> </ul>
<p>Площадки для сбора твердых бытовых отходов.</p>	<p>Минимальная/максимальная площадь земельных участков – 100/50000 кв.м. (принимать в соответствии с основным видом разрешенного использования земельного участка).</p> <p>Расстояние от площадок с контейнерами до окон жилых домов, границ участков детских, лечебных учреждений, мест отдыха должны быть не менее 20 м, и не более 100 м.</p> <p>Общее количество контейнеров не более 5 шт.</p>

ВИДЫ РАЗРЕШЕННОГО ИСПОЛЬЗОВАНИЯ	ПРЕДЕЛЬНЫЕ ПАРАМЕТРЫ РАЗРЕШЕННОГО СТРОИТЕЛЬСТВА
	<p>Высота ограждения площадок - не более 2 м.            Остальные предельные параметры застройки (отступы от границ земельного участка, максимальный процент застройки, отступ от красной линии) принимать в соответствии с основным видом разрешенного использования земельного участка.</p>
<p>Объекты инженерно-технического обеспечения и линейные объекты вспомогательного инженерного назначения (газопроводы, линии электроснабжения, водопроводы, линии связи), индивидуальные резервуары для хранения воды, скважины для забора воды, индивидуальные колодцы, бассейны.</p>	<p>Минимальная/максимальная площадь земельных участков –принимать в соответствии с основным видом разрешенного использования земельного участка.            Расстояния от сараев для скота и птицы до шахтных колодцев должно быть не менее 20 м.            Расстояние от фундаментов зданий и сооружений :            - водопровод и напорная канализация -5 м,            - самотечная канализация (бытовая и дождевая)-3м.            Остальные предельные параметры застройки (отступы от границ земельного участка, максимальный процент застройки, отступ от красной линии максимальное количество этажей) принимать в соответствии с основным видом разрешенного использования земельного участка. Для линейных объектов регламенты не устанавливаются.</p>

Примечание:

При размещении зданий, строений и сооружений должны соблюдаться, установленные законодательством о пожарной безопасности и законодательством в области обеспечения санитарно-эпидемиологического благополучия населения, минимальные нормативные противопожарные и санитарно-эпидемиологические разрывы между зданиями, строениями и сооружениями, в том числе и расположенными на соседних земельных участках, а также технические регламенты, градостроительные и строительные нормы и Правила.

Все строения должны быть обеспечены системами водоотведения с кровли, с целью предотвращения подтопления соседних земельных участков и строений. Допускается не выполнять организованный сток воды с кровли при условии, когда смежные земельные участки находятся на одном уровне и между строениями, расположенными на соседних земельных участках, расстояние не менее 4м.

При необходимости облицовки стен существующего жилого дома, расположенного на приусадебном участке, на расстоянии ближе 1,5 метра (но не менее 1 метра) от границы соседнего земельного участка, кирпичной кладкой толщиной 120 мм, разрешается выполнять данные работы без согласия владельцев соседних земельных участков. Также не требуется согласие совладельцев земельного участка, на котором расположен жилой дом, при условии, если облицовываемый жилой дом не находится в общей долевой собственности.

Любые вспомогательные виды разрешённого использования объектов капитального строительства не могут по своим суммарным характеристикам (строительному объёму, общей площади, и т.д.) превышать суммарное значение аналогичных показателей основных (условных) видов разрешённого использования объектов капитального строительства, при которых установлены данные вспомогательные виды разрешённого использования.

На придомовом участке допускается:

— по согласованию с санитарной службой установка небольшого количества действующих пчелиных ульев — не более 5 (при условии обеспечения мер безопасности для смежных домовладельцев (совладельцев), на расстоянии не менее 5 м от границ участка.

— устройство небольшого (соразмерного площади участка) ландшафтно-обустроенного, не дренирующего в грунт противопожарного водоема (пруда, бассейна) с одновременным информированием об этом местных органов Государственного пожарного надзора.

Изменение общего рельефа участка, осуществляемое путем выемки или насыпи, ведущее к изменению существующей водоотводной (дренажной) системы, к заболачиванию (переувлажнению) смежных участков или нарушению иных законных прав их владельцев, не допускается. При необходимости изменения рельефа должны быть выполнены мероприятия по недопущению возможных негативных последствий. Изменение рельефа земельного участка допускается при наличии письменного согласия правообладателей соседних земельных участков, подпись которых должна быть удостоверена нотариально.

Допускается отклонение от предельных параметров разрешенного строительства объектов капитального строительства и размеров земельных участков в установленном Градостроительным кодексом порядке при предоставлении соответствующего обоснования (предоставлении расчета, выполненного проектной организацией на основании требований технических регламентов, строительных норм и правил, других нормативных документов действующих на территории Российской Федерации).

Предоставление земельных участков под строительство в границах зон затопления и подтопления запрещается.

Для инвалидов и других маломобильных групп населения необходимо обеспечивать возможность подъезда и эксплуатации, в том числе на инвалидных колясках, к организациям обслуживания с учетом требований СНиП 35-01-2001, СП 35-101-2001, СП 35-102-2001, СП 31-102-99, СП 35-103-2001, СП 35-104-2001, СП 35-105-2002, СП 35-106-2003, СП 35-107-2003, СП 36-109-2005, СП 35-112-2005, СП 35-114-2006, СП 35-117-2006Ю ВСН-62-91\*, РДС 35-201-99.

#### **Требования к ограждению земельных участков:**

- ограждения земельных участков со стороны улицы должны выполняться в соответствии с проектом, согласованными органом, уполномоченным в области архитектуры и градостроительства;
- высота ограждения земельных участков должна быть не более 2,0 метров;
- ворота в заборе разрешается устанавливать только со стороны территорий общего пользования. На стороне забора, смежного с соседним участком, ворота устанавливать запрещается.
- ограждения между смежными земельными участками должны быть проветриваемыми на высоту не менее 0,5 м от уровня земли;
- допускается устройство функционально оправданных участков сплошного ограждения (в местах интенсивного движения транспорта, размещения септиков, мусорных площадок и пр).
- по взаимному согласию смежных землепользователей допускается устройство сплошных ограждений из качественных и эстетически выполненных элементов. При общей толщине конструкции ограждения до 100 мм ограждение допускается устанавливать по центру межевой границы участка, при большей толщине конструкции - смещать в сторону участка инициатора ограждения на величину превышения указанной нормы.

**Ж-2 ЗОНА ЗАСТРОЙКИ МАЛОЭТАЖНЫМИ ЖИЛЫМИ ДОМАМИ**

Зона Ж-2 выделена для обеспечения правовых, социальных, культурных, бытовых условий формирования жилых районов из малоэтажных многоквартирных или блокированных жилых домов.

**1. ОСНОВНЫЕ ВИДЫ И ПАРАМЕТРЫ РАЗРЕШЕННОГО ИСПОЛЬЗОВАНИЯ ЗЕМЕЛЬНЫХ УЧАСТКОВ И ОБЪЕКТОВ КАПИТАЛЬНОГО СТРОИТЕЛЬСТВА**

КОД ВИДА РАЗРЕШЕННОГО ИСПОЛЬЗОВАНИЯ	ВИДЫ РАЗРЕШЕННОГО ИСПОЛЬЗОВАНИЯ ЗЕМЕЛЬНЫХ УЧАСТКОВ	ВИДЫ РАЗРЕШЕННОГО ИСПОЛЬЗОВАНИЯ ОБЪЕКТОВ КАПИТАЛЬНОГО СТРОИТЕЛЬСТВА	ПРЕДЕЛЬНЫЕ РАЗМЕРЫ ЗЕМЕЛЬНЫХ УЧАСТКОВ И ПРЕДЕЛЬНЫЕ ПАРАМЕТРЫ РАЗРЕШЕННОГО СТРОИТЕЛЬСТВА
2.1	Для индивидуального жилищного строительства	<ul style="list-style-type: none"> <li>- размещение индивидуального жилого дома (дом, пригодный для постоянного проживания, высотой не выше трех надземных этажей);</li> <li>- выращивание плодовых, ягодных, овощных, бахчевых или иных декоративных или сельскохозяйственных культур;</li> <li>- размещение индивидуальных гаражей и подсобных сооружений.</li> </ul>	<ul style="list-style-type: none"> <li>- минимальная/максимальная площадь земельных участков – <b>600 /2500</b> кв. м;</li> <li>- минимальная ширина земельных участков вдоль фронта улицы (проезда) – <b>12 м</b>;</li> <li>-максимальное количество этажей объектов капитального строительства – <b>3 этажа</b> (или 2 этажа с возможностью использования мансардного этажа);</li> <li>- максимальная высота объектов капитального строительства от уровня земли до верха перекрытия последнего этажа (или конька кровли) – <b>12 м</b>;</li> <li>- максимальный процент застройки в границах земельного участка – <b>40%</b>;</li> <li>Минимальные отступы от границы смежного земельного участка до:               <ul style="list-style-type: none"> <li>- жилых зданий - <b>3 м</b>;</li> <li>- хозяйственных построек- <b>1 м</b>;</li> <li>- построек для содержания скота и птицы – <b>4 м</b>.</li> </ul> </li> <li>В сложившейся застройке, при ширине земельного участка 8 и менее метров, для строительства жилого дома минимальный отступ от границы соседнего участка составляет:               <ul style="list-style-type: none"> <li>- для одноэтажного – <b>1 м.</b></li> </ul> </li> </ul>

			<p>- для двухэтажного – 1,5 м.;</p> <p>- для трехэтажного – 2 м., при условии, что расстояние до расположенного на соседнем земельном участке жилого дома не менее 6 м.</p> <p>Минимальный отступ строений от красной линии улиц не менее чем на - 5 м, от красной линии проездов не менее чем на 3 м.</p> <p>Максимальное количество этажей для гаражей и подсобных сооружений (хозяйственных построек) – 1 этаж.</p> <p>Максимальная высота гаражей и подсобных сооружений (хозяйственных построек) от уровня земли до верха конька кровли - 6 метров, высота помещения не менее 2.4 м.</p>
2.1.1	Малозэтажная многоквартирная жилая застройка	<p>- размещение малозэтажного многоквартирного жилого дома (дом, пригодный для постоянного проживания, высотой до 4 этажей, включая мансардный); разведение декоративных и плодовых деревьев, овощных и ягодных культур;</p> <p>размещение индивидуальных гаражей и иных вспомогательных сооружений;</p> <p>обустройство спортивных и детских площадок, площадок отдыха;</p> <p>размещение объектов обслуживания жилой застройки во встроенных, пристроенных и встроенно-пристроенных помещениях малозэтажного многоквартирного дома, если общая площадь таких помещений в малозэтажном многоквартирном доме не составляет более 15% общей площади помещений дома</p>	<p>- минимальная/максимальная площадь земельных участков – <b>500/15000</b> кв.м.;</p> <p>- максимальное количество этажей – не более <b>4 этажей</b>;</p> <p>- максимальная высота объектов капитального строительства от уровня земли до верха перекрытия последнего этажа (или конька кровли) - не более <b>15 м</b>;</p> <p>-минимальные отступы от границ смежных земельных участков – <b>5 м.</b>, от фронтальной границы участка – <b>5 м.</b> (за исключением линейных объектов);</p> <p>- бытовые разрывы между длинными сторонами секционных жилых зданий высотой 2 - 3 этажа должны быть не менее 15 м, а между зданиями высотой 4 этажа - не менее 20 м, между длинными сторонами и торцами этих же зданий с окнами из жилых комнат - не менее 10 м;</p> <p>- минимальная ширина земельных участков вдоль фронта улицы (проезда) – 12 м;</p> <p>- максимальный процент застройки в границах земельного участка – <b>60%</b>, за исключением линейных объектов;</p> <p>Минимальный процент озеленения <b>10%</b> от площади земельного участка, за исключением линейных объектов.</p> <p>На территории малозэтажной жилой застройки следует</p>

			предусматривать 100-процентную обеспеченность местами для хранения и парковки легковых автомобилей, мотоциклов, мопедов.
2.2	Для ведения личного подсобного хозяйства	<ul style="list-style-type: none"> <li>- размещение жилого дома, не предназначенного для раздела на квартиры (дома, пригодные для постоянного проживания и высотой не выше трех надземных этажей);</li> <li>- производство сельскохозяйственной продукции;</li> <li>размещение гаража и иных вспомогательных сооружений;</li> <li>- содержание сельскохозяйственных животных</li> </ul>	<ul style="list-style-type: none"> <li>- минимальная/максимальная площадь земельных участков – <b>600 – /2500 кв. м;</b></li> <li>- минимальная ширина земельных участков вдоль фронта улицы (проезда) – <b>12 м.</b></li> <li>-максимальное количество этажей объектов капитального строительства – 3 этажа (или 2 этажа с возможностью использования мансардного этажа);</li> <li>- максимальная высота объектов капитального строительства от уровня земли до верха перекрытия последнего этажа (или конька кровли) - <b>12 м;</b></li> <li>- максимальный процент застройки в границах земельного участка – <b>60%;</b></li> <li>Минимальные отступы от границы смежного земельного участка до: <ul style="list-style-type: none"> <li>- жилых зданий - <b>3 м;</b></li> <li>- хозяйственных построек- <b>1 м;</b></li> <li>- построек для содержания скота и птицы – <b>4 м.</b></li> </ul> </li> <li>В сложившейся застройке, при ширине земельного участка 12 и менее метров, для строительства жилого дома минимальный отступ от границы соседнего участка составляет: <ul style="list-style-type: none"> <li>- для одноэтажного – 1 м.;</li> <li>- для двухэтажного – 1,5 м.;</li> <li>- для трехэтажного – 2 м., при условии, что расстояние до расположенного на соседнем земельном участке жилого дома не менее 6 м.</li> </ul> </li> <li>Минимальный отступ строений от красной линии улиц не менее чем на - 5 м, от красной линии проездов не менее чем на 3 м.</li> <li>Максимальное количество этажей для гаражей и подсобных сооружений (хозяйственных построек) – 1 этаж.</li> <li>Максимальная высота гаражей и подсобных сооружений</li> </ul>

			(хозяйственных построек) от уровня земли до верха конька кровли - 6 метров, высота помещения не менее 2.4 м.
<b>2.3</b>	Блокированная жилая застройка	Размещение жилого дома, не предназначенного для раздела на квартиры, имеющего одну или несколько общих стен с соседними жилыми домами (количество этажей не более чем три, при общем количестве совмещенных домов не более десяти и каждый из которых предназначен для проживания одной семьи, имеет общую стену (общие стены) без проемов с соседним блоком или соседними блоками, расположен на отдельном земельном участке и имеет выход на территорию общего пользования (жилые дома блокированной застройки); разведение декоративных и плодовых деревьев, овощных и ягодных культур; размещение индивидуальных гаражей и иных вспомогательных сооружений; обустройство спортивных и детских площадок, площадок отдыха	<ul style="list-style-type: none"> <li>- минимальная/максимальная площадь приквартирного участка блокированного жилого дома на одну семью <b>600 –(2500) кв. м;</b></li> <li>- максимальное количество этажей объектов капитального строительства – <b>3 этажа;</b></li> <li>- максимальная высота объектов капитального строительства от уровня земли до верха перекрытия последнего этажа (или конька кровли) - <b>12 м;</b></li> </ul> Минимальные отступы от границы смежного земельного участка до: <ul style="list-style-type: none"> <li>- хозяйственных построек- <b>1 м;</b></li> <li>- хозяйственных построек для содержания животных (а также надворных туалетов) - <b>4 м;</b></li> </ul> Минимальный отступ строений от красной линии улиц не менее чем на - 5 м, от красной линии проездов не менее чем на 3 м. Минимальная ширина земельных участков вдоль фронта улицы (проезда) – <b>12 м;</b> Максимальный процент застройки в границах земельного участка – <b>60%;</b> Максимальное количество этажей для гаражей и подсобных сооружений (хозяйственных построек) - 1этаж. Максимальная высота гаражей и подсобных сооружений (хозяйственных построек) от уровня земли до верха конька кровли)- 6 метров, высота помещения не менее 2.4 м.
<b>2.7.1</b>	Объекты гаражного назначения	- размещение отдельно стоящих и пристроенных гаражей, в том числе подземных, предназначенных для хранения личного автотранспорта граждан, с возможностью размещения автомобильных моек.	<ul style="list-style-type: none"> <li>-минимальная/максимальная площадь земельных участков – <b>24/50 кв.м.</b></li> <li>-максимальное количество этажей для гаражей – 1 этаж.</li> <li>-максимальная высота гаражей от уровня земли до верха конька кровли - 6 метров, высота помещения не менее 2.4 м.</li> <li>- максимальный процент застройки в границах земельного участка – <b>80%;</b></li> <li>-минимальные отступы от границы смежного земельного</li> </ul>

			участка - <b>1 м</b> ; - минимальный отступ строений от красной линии участка или границ участка - <b>5 м</b> . В условиях тесной, или сложившейся застройки допускается при соблюдении технических регламентов и действующих норм размещение гаража по красной линии, при этом запрещается устройство распашных ворот.
<b>3.1</b>	Коммунальное обслуживание	Размещение объектов капитального строительства в целях обеспечения физических и юридических лиц коммунальными услугами, в частности: поставки воды, тепла, электричества, газа, предоставления услуг связи, отвода канализационных стоков, очистки и уборки объектов недвижимости (котельных, водозаборов, очистных сооружений, насосных станций, водопроводов, линий электропередач, трансформаторных подстанций, газопроводов, линий связи, телефонных станций, канализаций, стоянок, гаражей и мастерских для обслуживания уборочной и аварийной техники, а также зданий или помещений, предназначенных для приема физических и юридических лиц в связи с предоставлением им коммунальных услуг)	- минимальная/максимальная площадь земельных участков – <b>4/10000</b> кв.м.; - максимальное количество этажей – не более <b>2 этажей</b> ; - максимальная высота объектов капитального строительства от уровня земли до верха перекрытия последнего этажа (или конька кровли) - не более <b>22 м</b> ; -минимальные отступы от границ смежных земельных участков – <b>5 м.</b> , от фронтальной границы участка – <b>5 м.</b> (за исключением линейных объектов); - максимальный процент застройки в границах земельного участка – <b>60%</b> , за исключением линейных объектов; Минимальный процент озеленения <b>10%</b> от площади земельного участка, за исключением линейных объектов.
<b>12.0</b>	Земельные участки (территории) общего пользования	Размещение объектов улично-дорожной сети, автомобильных дорог и пешеходных тротуаров в границах населенных пунктов, пешеходных	Не установлены в соответствии с ч.4, ст.36 Градостроительного кодекса Российской Федерации.

		переходов, набережных, береговых полос водных объектов общего пользования, скверов, бульваров, площадей, проездов, малых архитектурных форм благоустройства	
--	--	---	--

## 2. УСЛОВНО РАЗРЕШЕННЫЕ ВИДЫ И ПАРАМЕТРЫ ИСПОЛЬЗОВАНИЯ ЗЕМЕЛЬНЫХ УЧАСТКОВ И ОБЪЕКТОВ КАПИТАЛЬНОГО СТРОИТЕЛЬСТВА

КОД ВИДА РАЗРЕШЕННОГО ИСПОЛЬЗОВАНИЯ	ВИДЫ РАЗРЕШЕННОГО ИСПОЛЬЗОВАНИЯ ЗЕМЕЛЬНЫХ УЧАСТКОВ	ВИДЫ РАЗРЕШЕННОГО ИСПОЛЬЗОВАНИЯ ОБЪЕКТОВ КАПИТАЛЬНОГО СТРОИТЕЛЬСТВА	ПРЕДЕЛЬНЫЕ РАЗМЕРЫ ЗЕМЕЛЬНЫХ УЧАСТКОВ И ПРЕДЕЛЬНЫЕ ПАРАМЕТРЫ РАЗРЕШЕННОГО СТРОИТЕЛЬСТВА
3.2	Социальное обслуживание	<ul style="list-style-type: none"> <li>- размещение объектов капитального строительства, предназначенных для оказания гражданам социальной помощи (службы занятости населения, дома престарелых, дома ребенка, детские дома, пункты питания малоимущих граждан, пункты ночлега для бездомных граждан, службы психологической и бесплатной юридической помощи, социальные, пенсионные и иные службы, в которых осуществляется прием граждан по вопросам оказания социальной помощи и назначения социальных или пенсионных выплат);</li> <li>- размещение объектов капитального строительства для размещения отделений почты и телеграфа;</li> <li>- размещение объектов капитального</li> </ul>	<ul style="list-style-type: none"> <li>- минимальная/максимальная площадь земельного участка – <b>300/10000</b> кв. м;</li> <li>- максимальное количество этажей зданий – <b>5 этажа</b>;</li> <li>- максимальная высота объектов капитального строительства от уровня земли до верха перекрытия последнего этажа (или конька кровли) - не более <b>18 м</b>;</li> <li>- минимальные отступы от границ смежных земельных участков – <b>5 м</b>, от фронтальной границы участка – <b>5 м</b>, за исключением линейных объектов;</li> <li>- максимальный процент застройки в границах земельного участка – <b>60%</b>;</li> <li>- минимальный процент озеленения - <b>15%</b> от площади земельного участка.</li> </ul>

		строительства для размещения общественных некоммерческих организаций: благотворительных организаций, клубов по интересам.	
<b>3.3</b>	Бытовое обслуживание	- размещение объектов капитального строительства, предназначенных для оказания населению или организациям бытовых услуг (мастерские мелкого ремонта, ателье, бани, парикмахерские, прачечные, химчистки, похоронные бюро)	- минимальная/максимальная площадь земельного участка – <b>100/10 000</b> кв. м; - минимальные отступы от границ смежных земельных участков – <b>5 м.</b> , от фронтальной границы участка – <b>5 м.</b> ; - максимальное количество этажей зданий – <b>3 этажа</b> ; - максимальная высота объектов капитального строительства от уровня земли до верха перекрытия последнего этажа (или конька кровли) - не более <b>12 м</b> ; - максимальный процент застройки в границах земельного участка – <b>65%</b> ; - минимальный процент озеленения - <b>10%</b> от площади земельного участка.
<b>3.10.1</b>	Амбулаторное ветеринарное обслуживание	- размещение объектов капитального строительства, предназначенных для оказания ветеринарных услуг без содержания животных	- минимальная/максимальная площадь земельного участка – <b>300/10000</b> кв. м; - минимальные отступы от границ смежных земельных участков – <b>3 м.</b> , от фронтальной границы участка – <b>5 м.</b> ; - максимальное количество надземных этажей зданий – <b>2 этаж</b> ; - максимальная высота объектов капитального строительства от уровня земли до верха перекрытия последнего этажа (или конька кровли) - не более <b>10 м</b> ; - максимальный процент застройки в границах земельного участка – <b>60%</b> . - минимальный процент озеленения - <b>15%</b> от площади земельного участка.
<b>4.4</b>	Магазины	- размещение объектов капитального строительства, предназначенных для продажи товаров, торговая площадь которых составляет до 5000 кв. м	- минимальная/максимальная площадь земельного участка – <b>300/10 000</b> кв. м; - минимальные отступы от границ смежных земельных участков – <b>5 м.</b> , от фронтальной границы участка – <b>5 м.</b> ;

			<ul style="list-style-type: none"> <li>- максимальное количество этажей зданий – <b>3 этажа</b>;</li> <li>- максимальная высота объектов капитального строительства от уровня земли до верха перекрытия последнего этажа (или конька кровли) - не более <b>12 м</b>;</li> <li>- максимальный процент застройки в границах земельного участка – <b>65%</b>.</li> <li>- минимальный процент озеленения - <b>10%</b> от площади земельного участка.</li> </ul>
<b>4.7</b>	Гостиничное обслуживание	- размещение гостиниц, а также иных зданий, используемых с целью извлечения предпринимательской выгоды из предоставления жилого помещения для временного проживания в них	<ul style="list-style-type: none"> <li>- минимальная/максимальная площадь земельного участка – <b>300 /10 000</b> кв. м;</li> <li>- минимальные отступы от границ смежных земельных участков – <b>5 м.</b>, от фронтальной границы участка – <b>5 м.</b>;</li> <li>-максимальное количество этажей зданий – <b>5 этажей</b>;</li> <li>- максимальная высота объектов капитального строительства от уровня земли до верха перекрытия последнего этажа (или конька кровли) - не более <b>18 м</b>;</li> <li>- минимальная ширина земельных участков вдоль фронта улицы (проезда) – <b>12 м</b>;</li> <li>- максимальный процент застройки в границах земельного участка – <b>65%</b>.</li> <li>- озеленение территории – не менее <b>15%</b> от площади земельного участка.</li> </ul>
<b>4.9</b>	Обслуживание автотранспорта	-размещение постоянных или временных гаражей с несколькими стояночными местами, стоянок (парковок), гаражей, в том числе многоярусных, не указанных в коде 2.7.1	<ul style="list-style-type: none"> <li>-минимальная/максимальная площадь земельных участков – <b>150/7500</b> кв.м.</li> <li>- минимальные отступы от границ участка - <b>10 м</b>, от фронтальной границы земельного участка -<b>10 м</b>;</li> <li>-максимальное количество этажей – не более <b>3 этажей</b>;</li> <li>- максимальная высота объектов капитального строительства от уровня земли до верха перекрытия последнего этажа (или конька кровли) - не более <b>15 м</b>;</li> <li>- максимальный процент застройки в границах земельного участка – <b>80%</b>.</li> </ul>

### 3. ВСПОМОГАТЕЛЬНЫЕ ВИДЫ И ПАРАМЕТРЫ РАЗРЕШЕННОГО ИСПОЛЬЗОВАНИЯ ЗЕМЕЛЬНЫХ УЧАСТКОВ И ОБЪЕКТОВ КАПИТАЛЬНОГО СТРОИТЕЛЬСТВА

Вспомогательные виды разрешенного использования, допустимы только в качестве дополнительных по отношению к основным и условно разрешенным видам использования и осуществляемые совместно с ними.

ВИДЫ РАЗРЕШЕННОГО ИСПОЛЬЗОВАНИЯ	ПРЕДЕЛЬНЫЕ ПАРАМЕТРЫ РАЗРЕШЕННОГО СТРОИТЕЛЬСТВА
<p>Объекты хозяйственного назначения:</p> <ul style="list-style-type: none"> <li>- хозяйственные постройки, летние кухни, беседки, кладовые, подвалы;</li> <li>- сады, огороды, палисадники;</li> <li>- теплицы, оранжереи индивидуального пользования;</li> <li>- бассейны, бани и сауны индивидуального использования;</li> <li>- индивидуальные надворные туалеты гидронепроницаемые выгребы, септики;</li> <li>- индивидуальные резервуары для хранения воды, скважины для забора воды, индивидуальные колодцы.</li> </ul> <p>Благоустройство и озеленение. Навесы, террасы.</p>	<p>Минимальная/максимальная площадь земельных участков – принимать в соответствии с основным видом разрешенного использования земельного участка.</p> <p>Максимальное количество надземных этажей – не более 1 этажа,</p> <ul style="list-style-type: none"> <li>-минимальная высота этажа 2.4 м,</li> <li>-максимальная высота строения -6 м.</li> </ul> <p>Расстояние от объектов вспомогательного назначения (индивидуальные гаражи, летние кухни, хозяйственные постройки, навесы и т.д.) до красных линий улиц и проездов не менее - 5 м.</p> <p>Расстояние от окон жилых комнат до стен соседнего дома и хозяйственных построек (сарая, гаража, бани), расположенных на соседних земельных участках, должно быть не менее - 6 м.</p> <p>Минимальный отступ от границ соседнего участка до объектов хозяйственного назначения - 1 м., до постройки для содержания скота и птицы - 4 м.</p> <p>Расстояние:</p> <ul style="list-style-type: none"> <li>от границ соседнего участка до стволов высокорослых деревьев - 4 м,</li> <li>от границ соседнего участка до стволов среднерослых деревьев - 2 м,</li> <li>от границ соседнего участка до кустарника - 1 м.</li> </ul> <p>Общая площадь помещений - до 100 кв. м. для земельных участков жилой застройки, в соответствии с учетом установленного процента застройки земельного участка- для объектов общественно-деловой застройки.</p> <p>Допускается блокировка хозяйственных построек на смежных приусадебных земельных участках по взаимному (удостоверенному) согласию домовладельцев при новом строительстве с учетом противопожарных требований.</p> <p>Группы сараев должны содержать не более 30 блоков каждая. Площадь застройки сблокированных сараев не должна превышать 800 кв. м.</p> <p>Размещение навесов должно осуществляться с учетом противопожарных требований и соблюдения нормативной продолжительности инсоляции придомовых территорий и</p>

ВИДЫ РАЗРЕШЕННОГО ИСПОЛЬЗОВАНИЯ	ПРЕДЕЛЬНЫЕ ПАРАМЕТРЫ РАЗРЕШЕННОГО СТРОИТЕЛЬСТВА
	<p>жилых помещений. Устройство навесов не должно ущемлять законных интересов соседних домовладельцев, в части водоотведения атмосферных осадков с кровли навесов, при устройстве навесов минимальный отступ от границы смежного земельного участка – 1 м.</p> <p>Хозяйственные постройки должны быть обеспечены системами водоотведения с кровли, с целью предотвращения подтопления соседних земельных участков и строений. Допускается не выполнять организованный сток воды с кровли при условии, когда смежные земельные участки находятся на одном уровне и между строениями, расположенными на соседних земельных участках расстояние не менее 4 м.</p> <p>Вспомогательные строения, за исключением гаражей, размещать со стороны улиц не допускается.</p> <p>Постройки для содержания скота и птицы допускается пристраивать к усадебным одно-, двухквартирным домам при изоляции их от жилых комнат не менее чем тремя подсобными помещениями; при этом помещения для скота и птицы должны иметь изолированный наружный вход, расположенный не ближе 7 м от входа в дом.</p> <p>Отмостка должна располагаться в пределах отведенного (предоставленного) земельного участка. Отмостка зданий должна быть не менее 0,8 м. Уклон отмостки рекомендуется принимать не менее 10% в сторону от здания.</p> <p>Остальные предельные параметры застройки (отступы от границ земельного участка, максимальный процент застройки) принимать в соответствии с основным видом разрешенного использования земельного участка.</p>
<p>Отдельно стоящие, встроенные или пристроенные в жилые дома гаражи на одно-два машиноместа на индивидуальный участок.</p>	<p>Минимальная/максимальная площадь земельных участков – принимать в соответствии с основным видом разрешенного использования земельного участка.</p> <p>Максимальное количество надземных этажей – не более 1 этажа .</p> <p>Максимальная высота – до 7 м., высота этажа – до 3м.</p> <p>Допускается размещать по красной линии без устройства распашных ворот.</p> <p>Допускается делать встроенными в первые этажи жилого дома.</p> <p>Отступ от границ смежного земельного участка -1 м.</p> <p>Отступ от границ смежного земельного участка до открытой стоянки – 1 м.</p> <p>На территории малоэтажной застройки на участках запрещается строительство гаражей для грузового транспорта и транспорта для перевозки людей, находящегося в</p>

ВИДЫ РАЗРЕШЕННОГО ИСПОЛЬЗОВАНИЯ	ПРЕДЕЛЬНЫЕ ПАРАМЕТРЫ РАЗРЕШЕННОГО СТРОИТЕЛЬСТВА
	личной собственности, кроме автотранспорта с максимальной разрешенной массой не более 3,5 тонн.
Надворные туалеты, гидронепроницаемые выгребы, септики.	<p>Минимальная/максимальная площадь земельных участков – принимать в соответствии с основным видом разрешенного использования земельного участка.</p> <p>Максимальный процент застройки назначать в соответствии с основным видом разрешенного использования земельного участка.</p> <p>Надворные туалеты:</p> <ul style="list-style-type: none"> <li>- расстояние от красной линии не менее - 10 м;</li> <li>- расстояние от границы смежного земельного участка не менее - 1 м;</li> <li>- до стен соседнего дома при отсутствии централизованной канализации - не менее 12 м, до источника водоснабжения (колодца) - не менее 25 м.</li> </ul> <p>Минимальное расстояние от границ участка до строений, а также между строениями:</p> <ul style="list-style-type: none"> <li>- от септиков до фундаментов зданий, строений, сооружений – не менее 5м., от фильтрующих колодцев – не менее 8 м.;</li> <li>- от септиков и фильтрующих колодцев до границы соседнего земельного участка и красной линии - не менее 4 м. и 7 м. соответственно.</li> </ul>
Автостоянки для парковки автомобилей посетителей.	<p>Минимальная/максимальная площадь земельных участков –принимать в соответствии с основным видом разрешенного использования земельного участка.</p> <p>Размеры земельных участков автостоянок на одно место должны быть:</p> <ul style="list-style-type: none"> <li>для легковых автомобилей - 25 кв. м;</li> <li>для автобусов - 40 кв. м;</li> <li>для велосипедов - 0,9 кв. м.</li> </ul> <p>На открытых автостоянках около объектов социальной инфраструктуры, объектов общественно-деловой застройки на расстоянии не далее 50 м от входа, а при жилых зданиях - не далее 100 м, следует выделять до 10 процентов мест (но не менее одного места) для специального автотранспорта инвалидов с учетом ширины зоны для парковки не менее 3,5 м.</p> <p>Остальные предельные параметры застройки (отступы от границ земельного участка, максимальный процент застройки, отступ от красной линии максимальное количество этажей) принимать в соответствии с основным видом разрешенного использования земельного участка. Для линейных объектов регламенты не устанавливаются.</p>

ВИДЫ РАЗРЕШЕННОГО ИСПОЛЬЗОВАНИЯ	ПРЕДЕЛЬНЫЕ ПАРАМЕТРЫ РАЗРЕШЕННОГО СТРОИТЕЛЬСТВА
	<p>Автостоянки для парковки автомобилей посетителей следует предусматривать в границах отведенного земельного участка в количестве, установленном местными нормативами градостроительного проектирования. В исключительных случаях допускается размещать автостоянки для парковки автомобилей за пределами границ участка при получении согласования соответствующих органов и организаций.</p>
<p>Детские игровые площадки, площадки отдыха, занятия физкультурой и спортом, хозяйственные площадки.</p>	<p>Минимальная/максимальная площадь земельных участков –принимать в соответствии с основным видом разрешенного использования земельного участка</p> <p>Минимально допустимое расстояние от окон жилых и общественных зданий до площадок:</p> <ul style="list-style-type: none"> <li>- для игр детей дошкольного и младшего школьного возраста - не менее 12 м;</li> <li>- для отдыха взрослого населения - не менее 10 м;</li> <li>- для хозяйственных целей - не менее 20 м;</li> </ul> <p>Расчет площади нормируемых элементов дворовой территории осуществляется в соответствии с рекомендуемыми нормами:</p> <ul style="list-style-type: none"> <li>- для игр детей дошкольного и младшего школьного возраста- 0.7 кв.м./чел.,</li> <li>- для отдыха взрослого населения- 0.1 кв.м./чел.,</li> <li>- для занятий физкультурой и спортом -2.0 кв.м./чел.,</li> <li>- для хозяйственных целей и выгула собак -0.3 кв.м./чел.,</li> <li>- для стоянки автомобилей-0.8 кв.м./чел.,</li> </ul>
<p>Площадки для сбора твердых бытовых отходов.</p>	<p>Минимальная/максимальная площадь земельных участков – 100/50000 кв.м. (принимать в соответствии с основным видом разрешенного использования земельного участка).</p> <p>Расстояние от площадок с контейнерами до окон жилых домов, границ участков детских, лечебных учреждений, мест отдыха должны быть не менее 20 м, и не более 100 м.</p> <p>Общее количество контейнеров не более 5 шт.</p> <p>Высота ограждения площадок - не более 2 м.</p> <p>Остальные предельные параметры застройки (отступы от границ земельного участка, максимальный процент застройки, отступ от красной линии) принимать в соответствии с основным видом разрешенного использования земельного участка.</p>
<p>Объекты инженерно-технического обеспечения и</p>	<p>Минимальная/максимальная площадь земельных участков –принимать в соответствии с</p>

ВИДЫ РАЗРЕШЕННОГО ИСПОЛЬЗОВАНИЯ	ПРЕДЕЛЬНЫЕ ПАРАМЕТРЫ РАЗРЕШЕННОГО СТРОИТЕЛЬСТВА
<p>линейные объекты вспомогательного инженерного назначения (газопроводы, линии электроснабжения, водопроводы, линии связи), индивидуальные резервуары для хранения воды, скважины для забора воды, индивидуальные колодцы, бассейны.</p>	<p>основным видом разрешенного использования земельного участка.          Расстояния от сараев для скота и птицы до шахтных колодцев должно быть не менее 20 м.          Расстояние от фундаментов зданий и сооружений :          - водопровод и напорная канализация -5 м,          - самотечная канализация (бытовая и дождевая)-3м.          Остальные предельные параметры застройки (отступы от границ земельного участка, максимальный процент застройки, отступ от красной линии максимальное количество этажей) принимать в соответствии с основным видом разрешенного использования земельного участка. Для линейных объектов регламенты не устанавливаются.</p>

Примечание:

При размещении зданий, строений и сооружений должны соблюдаться, установленные законодательством о пожарной безопасности и законодательством в области обеспечения санитарно-эпидемиологического благополучия населения, минимальные нормативные противопожарные и санитарно-эпидемиологические разрывы между зданиями, строениями и сооружениями, в том числе и расположенными на соседних земельных участках, а также технические регламенты, градостроительные и строительные нормы и Правила.

Все строения должны быть обеспечены системами водоотведения с кровли, с целью предотвращения подтопления соседних земельных участков и строений. Допускается не выполнять организованный сток воды с кровли при условии, когда смежные земельные участки находятся на одном уровне и между строениями, расположенными на соседних земельных участках, расстояние не менее 4м.

При необходимости облицовки стен существующего жилого дома, расположенного на приусадебном участке, на расстоянии ближе 1,5 метра (но не менее 1 метра) от границы соседнего земельного участка, кирпичной кладкой толщиной 120 мм, разрешается выполнять данные работы без согласия владельцев соседних земельных участков. Также не требуется согласие совладельцев земельного участка, на котором расположен жилой дом, при условии, если облицовываемый жилой дом не находится в общей долевой собственности.

Любые вспомогательные виды разрешённого использования объектов капитального строительства не могут по своим суммарным характеристикам (строительному объёму, общей площади, и т.д.) превышать суммарное значение аналогичных показателей основных (условных) видов разрешённого использования объектов капитального строительства, при которых установлены данные вспомогательные виды разрешённого использования.

На придомовом участке допускается:

— по согласованию с санитарной службой установка небольшого количества действующих пчелиных ульев — не более 5 (при условии обеспечения мер безопасности для смежных домовладельцев (совладельцев), на расстоянии не менее 5 м от границ участка.

— устройство небольшого (соразмерного площади участка) ландшафтно-обустроенного, не дренирующего в грунт противопожарного водоема (пруда, бассейна) с одновременным информированием об этом местных органов Государственного пожарного надзора.

Изменение общего рельефа участка, осуществляемое путем выемки или насыпи, ведущее к изменению существующей водоотводной (дренажной) системы, к заболачиванию (переувлажнению) смежных участков или нарушению иных законных прав их владельцев, не допускается. При необходимости изменения рельефа должны быть выполнены мероприятия по недопущению возможных негативных последствий. Изменение рельефа земельного участка допускается при наличии письменного согласия правообладателей соседних земельных участков, подпись которых должна быть удостоверена нотариально.

Допускается отклонение от предельных параметров разрешенного строительства объектов капитального строительства и размеров земельных участков в установленном Градостроительным кодексом порядке при предоставлении соответствующего обоснования (предоставлении расчета, выполненного проектной организацией на основании требований технических регламентов, строительных норм и правил, других нормативных документов действующих на территории Российской Федерации).

Предоставление земельных участков под строительство в границах зон затопления и подтопления запрещается.

Для инвалидов и других маломобильных групп населения необходимо обеспечивать возможность подъезда и эксплуатации, в том числе на инвалидных колясках, к организациям обслуживания с учетом требований СНиП 35-01-2001, СП 35-101-2001, СП 35-102-2001, СП 31-102-99, СП 35-103-2001, СП 35-104-2001, СП 35-105-2002, СП 35-106-2003, СП 35-107-2003, СП 36-109-2005, СП 35-112-2005, СП 35-114-2006, СП 35-117-2006Ю ВСН-62-91\*, РДС 35-201-99.

#### **Требования к ограждению земельных участков:**

- ограждения земельных участков со стороны улицы должны выполняться в соответствии с проектом, согласованными органом, уполномоченным в области архитектуры и градостроительства;
- высота ограждения земельных участков должна быть не более 2,0 метров;
- ворота в заборе разрешается устанавливать только со стороны территорий общего пользования. На стороне забора, смежного с соседним участком, ворота устанавливать запрещается.
- ограждения между смежными земельными участками должны быть проветриваемыми на высоту не менее 0,5 м от уровня земли;
- допускается устройство функционально оправданных участков сплошного ограждения (в местах интенсивного движения транспорта, размещения септиков, мусорных площадок и пр).
- по взаимному согласию смежных землепользователей допускается устройство сплошных ограждений из качественных и эстетически выполненных элементов. При общей толщине конструкции ограждения до 100 мм ограждение допускается устанавливать по центру межевой границы участка, при большей толщине конструкции - смещать в сторону участка инициатора ограждения на величину превышения указанной нормы.

**Ж-3 ЗОНА ЖИЛОЙ ЗАСТРОЙКИ**

Зона Ж-3 предназначена для формирования территорий, преимущественно жилой застройки, при перспективном градостроительном развитии, согласно утвержденному генеральному плану и утвержденной градостроительной документации.

По мере принятия решений о застройке данных территорий, в соответствии со ст.42,43 Градостроительного кодекса Российской Федерации, в обязательном порядке подготавливается документация по планировке территории, после чего проводятся работы по размежеванию существующих земельных участков с целью выделения требуемой планировочной структуры.

После проведения данных мероприятий осуществляется зонирование таких территорий, в установленном порядке вносятся изменения в карту градостроительного зонирования настоящих Правил.

До момента принятия указанных выше решений земельные участки, попадающие в зону Ж-3, используются по фактическому целевому назначению.

**1. ОСНОВНЫЕ ВИДЫ И ПАРАМЕТРЫ РАЗРЕШЕННОГО ИСПОЛЬЗОВАНИЯ ЗЕМЕЛЬНЫХ УЧАСТКОВ И ОБЪЕКТОВ КАПИТАЛЬНОГО СТРОИТЕЛЬСТВА**

КОД ВИДА РАЗРЕШЕННОГО ИСПОЛЬЗОВАНИЯ	ВИДЫ РАЗРЕШЕННОГО ИСПОЛЬЗОВАНИЯ ЗЕМЕЛЬНЫХ УЧАСТКОВ	ВИДЫ РАЗРЕШЕННОГО ИСПОЛЬЗОВАНИЯ ОБЪЕКТОВ КАПИТАЛЬНОГО СТРОИТЕЛЬСТВА	ПРЕДЕЛЬНЫЕ РАЗМЕРЫ ЗЕМЕЛЬНЫХ УЧАСТКОВ И ПРЕДЕЛЬНЫЕ ПАРАМЕТРЫ РАЗРЕШЕННОГО СТРОИТЕЛЬСТВА
<b>Применяются только при подготовке документации по планировке территории</b>			
2.1	Для индивидуального жилищного строительства	<ul style="list-style-type: none"> <li>- размещение индивидуального жилого дома (дом, пригодный для постоянного проживания, высотой не выше трех надземных этажей);</li> <li>- выращивание плодовых, ягодных, овощных, бахчевых или иных декоративных или сельскохозяйственных культур;</li> <li>- размещение индивидуальных гаражей и подсобных сооружений</li> </ul>	<ul style="list-style-type: none"> <li>- минимальная/максимальная площадь земельных участков – <b>600 /2500</b> кв. м;</li> <li>- минимальная ширина земельных участков вдоль фронта улицы (проезда) – <b>12 м</b>;</li> <li>-максимальное количество этажей объектов капитального строительства – <b>3 этажа</b> (или 2 этажа с возможностью использования мансардного этажа);</li> <li>- максимальная высота объектов капитального строительства от уровня земли до верха перекрытия последнего этажа (или конька кровли) - <b>12 м</b>;</li> <li>- максимальный процент застройки в границах земельного участка – <b>40%</b>;</li> </ul>

			<p>Минимальные отступы от границы смежного земельного участка до:</p> <ul style="list-style-type: none"> <li>- жилых зданий - <b>3 м</b>;</li> <li>- хозяйственных построек - <b>1 м</b>;</li> <li>- построек для содержания скота и птицы – <b>4 м</b>.</li> </ul> <p>В сложившейся застройке, при ширине земельного участка 8 и менее метров, для строительства жилого дома минимальный отступ от границы соседнего участка составляет:</p> <ul style="list-style-type: none"> <li>- для одноэтажного – 1 м.;</li> <li>- для двухэтажного – 1,5 м.;</li> <li>- для трехэтажного – 2 м., при условии, что расстояние до расположенного на соседнем земельном участке жилого дома не менее 6 м.</li> </ul> <p>Минимальный отступ строений от красной линии улиц не менее чем на - 5 м, от красной линии проездов не менее чем на 3 м.</p> <p>Максимальное количество этажей для гаражей и подсобных сооружений (хозяйственных построек) – 1 этаж. Максимальная высота гаражей и подсобных сооружений (хозяйственных построек) от уровня земли до верха конька кровли - 6 метров, высота помещения не менее 2,4 м.</p>
<b>2.2</b>	Для ведения личного подсобного хозяйства	<ul style="list-style-type: none"> <li>- размещение жилого дома, не предназначенного для раздела на квартиры (дома, пригодные для постоянного проживания и высотой не выше трех надземных этажей);</li> <li>- производство сельскохозяйственной продукции;</li> <li>- размещение гаража и иных вспомогательных сооружений;</li> <li>- содержание</li> </ul>	<ul style="list-style-type: none"> <li>- минимальная/максимальная площадь земельных участков – <b>600 – /2500 кв. м</b>;</li> <li>- минимальная ширина земельных участков вдоль фронта улицы (проезда) – <b>12 м</b>.</li> <li>- максимальное количество этажей объектов капитального строительства – 3 этажа (или 2 этажа с возможностью использования мансардного этажа);</li> <li>- максимальная высота объектов капитального строительства от уровня земли до верха перекрытия последнего этажа (или конька кровли) - <b>12 м</b>;</li> <li>- максимальный процент застройки в границах земельного</li> </ul>

		сельскохозяйственных животных.	<p>участка – <b>40%</b>;</p> <p>Минимальные отступы от границы смежного земельного участка до:</p> <ul style="list-style-type: none"> <li>- жилых зданий - <b>3 м</b>;</li> <li>- хозяйственных построек- <b>1 м</b>;</li> <li>- построек для содержания скота и птицы – <b>4 м</b>.</li> </ul> <p>В сложившейся застройке, при ширине земельного участка 12 и менее метров, для строительства жилого дома минимальный отступ от границы соседнего участка составляет:</p> <ul style="list-style-type: none"> <li>- для одноэтажного – 1 м.;</li> <li>- для двухэтажного – 1,5 м.;</li> <li>- для трехэтажного – 2 м., при условии, что расстояние до расположенного на соседнем земельном участке жилого дома не менее 6 м.</li> </ul> <p>Минимальный отступ строений от красной линии улиц не менее чем на - 5 м, от красной линии проездов не менее чем на 3 м.</p> <p>Максимальное количество этажей для гаражей и подсобных сооружений (хозяйственных построек) – 1 этаж.</p> <p>Максимальная высота гаражей и подсобных сооружений (хозяйственных построек) от уровня земли до верха конька кровли - 6 метров, высота помещения не менее 2.4 м.</p>
<b>2.3</b>	Блокированная жилая застройка	- размещение жилого дома, не предназначенного для раздела на квартиры, имеющего одну или несколько общих стен с соседними жилыми домами (количеством этажей не более чем три, при общем количестве совмещенных домов не более десяти и каждый из которых предназначен для проживания	<p>- минимальная/максимальная площадь приквартирного участка блокированного жилого дома на одну семью <b>600 – (2500) кв. м</b>;</p> <p>- максимальное количество этажей объектов капитального строительства – <b>3 этажа</b>;</p> <p>- максимальная высота объектов капитального строительства от уровня земли до верха перекрытия последнего этажа (или конька кровли) - <b>12 м</b>;</p> <p>Минимальные отступы от границы смежного земельного участка до:</p> <ul style="list-style-type: none"> <li>- хозяйственных построек- <b>1 м</b>;</li> </ul>

		<p>одной семьи, имеет общую стену (общие стены) без проемов с соседним блоком или соседними блоками, расположен на отдельном земельном участке и имеет выход на территорию общего пользования (жилые дома блокированной застройки);</p> <ul style="list-style-type: none"> <li>- разведение декоративных и плодовых деревьев, овощных и ягодных культур;</li> <li>- размещение индивидуальных гаражей и иных вспомогательных сооружений; обустройство спортивных и детских площадок, площадок отдыха</li> </ul>	<ul style="list-style-type: none"> <li>- хозяйственных построек для содержания животных (а также надворных туалетов) - <b>4 м</b>;</li> <li>Минимальный отступ строений от красной линии улиц не менее чем на - 5 м, от красной линии проездов не менее чем на 3 м.</li> <li>Минимальная ширина земельных участков вдоль фронта улицы (проезда) – <b>12 м</b>;</li> <li>Максимальный процент застройки в границах земельного участка – <b>60%</b>;</li> <li>Максимальное количество этажей для гаражей и подсобных сооружений (хозяйственных построек) - 1этаж.</li> <li>Максимальная высота гаражей и подсобных сооружений (хозяйственных построек) от уровня земли до верха конька кровли)- 6 метров, высота помещения не менее 2.4 м.</li> </ul>
<b>2.1.1</b>	Малоэтажная многоквартирная жилая застройка	<ul style="list-style-type: none"> <li>- размещение малоэтажного многоквартирного жилого дома (дом, пригодный для постоянного проживания, высотой до 4 этажей, включая мансардный);</li> <li>- разведение декоративных и плодовых деревьев, овощных и ягодных культур;</li> <li>- размещение индивидуальных гаражей и иных вспомогательных сооружений;</li> <li>- обустройство спортивных и детских площадок, площадок отдыха;</li> <li>- размещение объектов обслуживания жилой застройки во встроенных, пристроенных и встроенно-пристроенных</li> </ul>	<ul style="list-style-type: none"> <li>- минимальная/максимальная площадь земельных участков – <b>500/15000</b> кв.м.;</li> <li>- максимальное количество этажей – не более <b>4 этажей</b>;</li> <li>- максимальная высота объектов капитального строительства от уровня земли до верха перекрытия последнего этажа (или конька кровли) - не более <b>15 м</b>;</li> <li>-минимальные отступы от границ смежных земельных участков – <b>5 м.</b>, от фронтальной границы участка – <b>5 м.</b> (за исключением линейных объектов);</li> <li>- бытовые разрывы между длинными сторонами секционных жилых зданий высотой 2 - 3 этажа должны быть не менее 15 м, а между зданиями высотой 4 этажа - не менее 20 м, между длинными сторонами и торцами этих же зданий с окнами из жилых комнат - не менее 10 м;</li> <li>- минимальная ширина земельных участков вдоль фронта улицы (проезда) – 12 м;</li> <li>- максимальный процент застройки в границах земельного участка – <b>60%</b>, за исключением линейных объектов;</li> </ul>

		помещения малоэтажного многоквартирного дома, если общая площадь таких помещений в малоэтажном многоквартирном доме не составляет более 15% общей площади помещений дома	Минимальный процент озеленения <b>10%</b> от площади земельного участка, за исключением линейных объектов. На территории малоэтажной жилой застройки следует предусматривать 100-процентную обеспеченность местами для хранения и парковки легковых автомобилей, мотоциклов, мопедов.
<b>2.7.1</b>	Объекты гаражного назначения	- размещение отдельно стоящих и пристроенных гаражей, в том числе подземных, предназначенных для хранения личного автотранспорта граждан, с возможностью размещения автомобильных моек.	-минимальная/максимальная площадь земельных участков – <b>24/50 кв.м.</b> -максимальное количество этажей для гаражей – 1 этаж. -максимальная высота гаражей от уровня земли до верха конька кровли - 6 метров, высота помещения не менее 2.4 м. - максимальный процент застройки в границах земельного участка – <b>80%</b> ; -минимальные отступы от границы смежного земельного участка - <b>1 м</b> ; - минимальный отступ строений от красной линии участка или границ участка - <b>5 м.</b> В условиях тесной, или сложившейся застройки допускается при соблюдении технических регламентов и действующих норм размещение гаража по красной линии, при этом запрещается устройство распашных ворот.
<b>3.1</b>	Коммунальное обслуживание	Размещение объектов капитального строительства в целях обеспечения физических и юридических лиц коммунальными услугами, в частности: поставки воды, тепла, электричества, газа, предоставления услуг связи, отвода канализационных стоков, очистки и уборки объектов недвижимости (котельных, водозаборов, очистных сооружений, насосных станций,	- минимальная/максимальная площадь земельных участков – <b>4/10000 кв.м.</b> ; - максимальное количество этажей – не более <b>2 этажей</b> ; - максимальная высота объектов капитального строительства от уровня земли до верха перекрытия последнего этажа (или конька кровли) - не более <b>22 м</b> ; -минимальные отступы от границ смежных земельных участков – <b>5 м.</b> , от фронтальной границы участка – <b>5 м.</b> (за исключением линейных объектов); - максимальный процент застройки в границах земельного участка – <b>60%</b> , за исключением линейных объектов; Минимальный процент озеленения <b>10%</b> от площади

		<p>водопроводов, линий электропередач, трансформаторных подстанций, газопроводов, линий связи, телефонных станций, канализаций, стоянок, гаражей и мастерских для обслуживания уборочной и аварийной техники, а также зданий или помещений, предназначенных для приема физических и юридических лиц в связи с предоставлением им коммунальных услуг)</p>	<p>земельного участка, за исключением линейных объектов.</p>
3.2	Социальное обслуживание	<p>- размещение объектов капитального строительства, предназначенных для оказания гражданам социальной помощи (службы занятости населения, дома престарелых, дома ребенка, детские дома, пункты питания малоимущих граждан, пункты ночлега для бездомных граждан, службы психологической и бесплатной юридической помощи, социальные, пенсионные и иные службы, в которых осуществляется прием граждан по вопросам оказания социальной помощи и назначения социальных или пенсионных выплат); размещение объектов капитального строительства для размещения отделений почты и</p>	<p>- минимальная/максимальная площадь земельного участка – <b>300/10000</b> кв. м; - максимальное количество этажей зданий – <b>5 этажа</b>; - максимальная высота объектов капитального строительства от уровня земли до верха перекрытия последнего этажа (или конька кровли) - не более <b>18 м</b>; - минимальные отступы от границ смежных земельных участков – <b>5 м</b>, от фронтальной границы участка – <b>5 м</b>, за исключением линейных объектов; - максимальный процент застройки в границах земельного участка – <b>60%</b>; - минимальный процент озеленения - <b>15%</b> от площади земельного участка.</p>

		телеграфа; размещение объектов капитального строительства для размещения общественных некоммерческих организаций; благотворительных организаций, клубов по интересам.	
<b>3.3.</b>	Бытовое обслуживание	- размещение объектов капитального строительства, предназначенных для оказания населению или организациям бытовых услуг (мастерские мелкого ремонта, ателье, бани, парикмахерские, прачечные, химчистки, похоронные бюро)	- минимальная/максимальная площадь земельного участка – <b>100/10 000</b> кв. м; - минимальные отступы от границ смежных земельных участков – <b>5 м.</b> , от фронтальной границы участка – <b>5 м.</b> ; - максимальное количество этажей зданий – <b>3 этажа</b> ; - максимальная высота объектов капитального строительства от уровня земли до верха перекрытия последнего этажа (или конька кровли) - не более <b>12 м</b> ; - максимальный процент застройки в границах земельного участка – <b>65%</b> ; - минимальный процент озеленения - <b>10%</b> от площади земельного участка.
<b>3.4.</b>	Здравоохранение	Размещение объектов капитального строительства, предназначенных для оказания гражданам медицинской помощи. Содержание данного вида разрешенного использования включает в себя содержание видов разрешенного использования с кодами 3.4.1 (Амбулаторно-поликлиническое обслуживание), 3.4.2 (Стационарное медицинское обслуживание).	- минимальная/максимальная площадь земельного участка – <b>300/10000</b> кв. м; - минимальные отступы от границ участка - <b>5 м.</b> , от фронтальной границы участка – <b>5 м.</b> ; - максимальное количество надземных этажей зданий – <b>5 этажа</b> ; - максимальная высота объектов капитального строительства от уровня земли до верха перекрытия последнего этажа (или конька кровли) - не более <b>18 м</b> ; - максимальный процент застройки в границах земельного участка – <b>60%</b> . Размещение зданий по красной линии допускается в условиях реконструкции сложившейся застройки при соответствующем обосновании и согласовании с

			уполномоченными органами местного самоуправления. - минимальный процент озеленения - <b>15%</b> от площади земельного участка.
<b>3.5</b>	Образование и просвещение	и Размещение объектов капитального строительства, предназначенных для воспитания, образования и просвещения (детские ясли, детские сады, школы, лицеи, гимназии, профессиональные технические училища, колледжи, художественные, музыкальные школы и училища, образовательные кружки, общества знаний, институты, университеты, организации по переподготовке и повышению квалификации специалистов и иные организации, осуществляющие деятельность по воспитанию, образованию и просвещению). Содержание данного вида разрешенного использования включает в себя содержание видов разрешенного использования с кодами 3.5.1 ( <u>Дошкольное, начальное и среднее общее образование</u> ) - 3.5.2 (Среднее и высшее профессиональное образование)	-минимальная/максимальная площадь земельного участка– <b>300/100 000</b> кв. м; -минимальные отступы от границ участка - <b>5 м</b> , от красной линии - <b>10 м</b> , с учетом соблюдения требований технических регламентов, размещение зданий по красной линии допускается в условиях реконструкции сложившейся застройки при соответствующем обосновании и согласовании с уполномоченными органами местного самоуправления. -максимальное количество этажей зданий – <b>4 этажа</b> ; - максимальная высота объектов капитального строительства от уровня земли до верха перекрытия последнего этажа (или конька кровли) - не более <b>18 м</b> ; - максимальный процент застройки в границах земельного участка – <b>40%</b> . -минимальный процент озеленения - <b>25%</b> от площади земельного участка.
<b>3.10.1</b>	Амбулаторное ветеринарное	- размещение объектов капитального строительства,	- минимальная/максимальная площадь земельного участка– <b>300/10000</b> кв. м;

	обслуживание	предназначенных для оказания ветеринарных услуг без содержания животных	<ul style="list-style-type: none"> <li>- минимальные отступы от границ смежных земельных участков – <b>3 м.</b>, от фронтальной границы участка – <b>5 м.</b>;</li> <li>- максимальное количество надземных этажей зданий – <b>2 этаж</b>;</li> <li>- максимальная высота объектов капитального строительства от уровня земли до верха перекрытия последнего этажа (или конька кровли) - не более <b>10 м</b>;</li> <li>- максимальный процент застройки в границах земельного участка – <b>60%</b>.</li> <li>- минимальный процент озеленения - <b>15%</b> от площади земельного участка.</li> </ul>
<b>4.4</b>	Магазины	- размещение объектов капитального строительства, предназначенных для продажи товаров, торговая площадь которых составляет до 5000 кв. м	<ul style="list-style-type: none"> <li>- минимальная/максимальная площадь земельного участка – <b>300/10 000</b> кв. м;</li> <li>- минимальные отступы от границ смежных земельных участков – <b>5 м.</b>, от фронтальной границы участка – <b>5 м.</b>;</li> <li>- максимальное количество этажей зданий – <b>3 этажа</b>;</li> <li>- максимальная высота объектов капитального строительства от уровня земли до верха перекрытия последнего этажа (или конька кровли) - не более <b>12 м</b>;</li> <li>- максимальный процент застройки в границах земельного участка – <b>65%</b>.</li> <li>- минимальный процент озеленения - <b>10%</b> от площади земельного участка.</li> </ul>
<b>4.7</b>	Гостиничное обслуживание	- размещение гостиниц, а также иных зданий, используемых с целью извлечения предпринимательской выгоды из предоставления жилого помещения для временного проживания в них	<ul style="list-style-type: none"> <li>- минимальная/максимальная площадь земельного участка – <b>300 /10 000</b> кв. м;</li> <li>- минимальные отступы от границ смежных земельных участков – <b>5 м.</b>, от фронтальной границы участка – <b>5 м.</b>;</li> <li>- максимальное количество этажей зданий – <b>5 этажей</b>;</li> <li>- максимальная высота объектов капитального строительства от уровня земли до верха перекрытия последнего этажа (или конька кровли) - не более <b>18 м</b>;</li> <li>- минимальная ширина земельных участков вдоль фронта улицы (проезда) – <b>12 м</b>;</li> </ul>

			<ul style="list-style-type: none"> <li>- максимальный процент застройки в границах земельного участка – <b>65%</b>.</li> <li>- озеленение территории – не менее <b>15%</b> от площади земельного участка.</li> </ul>
<b>4.9</b>	Обслуживание автотранспорта	- размещение постоянных или временных гаражей с несколькими стояночными местами, стоянок (парковок), гаражей, в том числе многоярусных, не указанных в коде 2.7.1	<ul style="list-style-type: none"> <li>-минимальная/максимальная площадь земельных участков – <b>150/7500</b> кв.м.</li> <li>- минимальные отступы от границ участка - <b>10 м</b>, от фронтальной границы земельного участка -<b>10 м</b>;</li> <li>-максимальное количество этажей – не более <b>5 этажей</b>;</li> <li>- максимальная высота объектов капитального строительства от уровня земли до верха перекрытия последнего этажа (или конька кровли) - не более <b>20 м</b>;</li> <li>- максимальный процент застройки в границах земельного участка – <b>80%</b>.</li> </ul>
<b>4.9.1</b>	Объекты придорожного сервиса	Размещение автозаправочных станций (бензиновых, газовых); размещение магазинов сопутствующей торговли, зданий для организации общественного питания в качестве объектов придорожного сервиса; предоставление гостиничных услуг в качестве придорожного сервиса; размещение автомобильных моек и прачечных для автомобильных принадлежностей, мастерских, предназначенных для ремонта и обслуживания автомобилей и прочих объектов придорожного сервиса	<ul style="list-style-type: none"> <li>-минимальная/максимальная площадь земельных участков –<b>300/10000</b> кв.м.</li> <li>- минимальные отступы от границ участка - <b>5 м</b>, от фронтальной границы земельного участка -<b>5 м</b>;</li> <li>- максимальный процент застройки в границах земельного участка – <b>60%</b>.</li> <li>-максимальное количество этажей – <b>5 этажа</b>;</li> <li>- максимальная высота объектов капитального строительства от уровня земли до верха перекрытия последнего этажа (или конька кровли) - не более <b>21 м</b>;</li> <li>Расстояние от СТО, автомойки, АЗС до жилых, общественных зданий, общеобразовательных школ и дошкольных образовательных учреждений, лечебных учреждений со стационаром - <b>50 м</b>. с учетом выполнения требований СанПиН 2.2.1/1200-03.</li> <li>Минимальный процент озеленения - <b>15%</b> от площади земельного участка.</li> </ul>
<b>12.0</b>	Земельные участки (территории) общего	Размещение объектов улично-дорожной сети, автомобильных	Не установлены в соответствии с ч.4, ст.36 Градостроительного кодекса Российской Федерации.

	пользования	дорог и пешеходных тротуаров в границах населенных пунктов, пешеходных переходов, набережных, береговых полос водных объектов общего пользования, скверов, бульваров, площадей, проездов, малых архитектурных форм благоустройства	
--	-------------	--	--

## 2. УСЛОВНО РАЗРЕШЕННЫЕ ВИДЫ И ПАРАМЕТРЫ ИСПОЛЬЗОВАНИЯ ЗЕМЕЛЬНЫХ УЧАСТКОВ И ОБЪЕКТОВ КАПИТАЛЬНОГО СТРОИТЕЛЬСТВА

КОД ВИДА РАЗРЕШЕННОГО ИСПОЛЬЗОВАНИЯ	ВИДЫ РАЗРЕШЕННОГО ИСПОЛЬЗОВАНИЯ ЗЕМЕЛЬНЫХ УЧАСТКОВ	ВИДЫ РАЗРЕШЕННОГО ИСПОЛЬЗОВАНИЯ ОБЪЕКТОВ КАПИТАЛЬНОГО СТРОИТЕЛЬСТВА	ПРЕДЕЛЬНЫЕ РАЗМЕРЫ ЗЕМЕЛЬНЫХ УЧАСТКОВ И ПРЕДЕЛЬНЫЕ ПАРАМЕТРЫ РАЗРЕШЕННОГО СТРОИТЕЛЬСТВА
1.1	Растениеводство	Осуществление хозяйственной деятельности, связанной с выращиванием сельскохозяйственных культур. Содержание данного вида разрешенного использования включает в себя содержание видов разрешенного использования с кодами 1.2-1.6	- минимальная/максимальная площадь земельного участка – <b>300 /100 000 кв.м.</b> -минимальные отступы от границ смежных земельных участков – <b>3 м</b> , от фронтальной границы участка – <b>5 м</b> ; - максимальное количество этажей зданий – <b>1 этаж</b> ; - максимальная высота объектов капитального строительства от уровня земли до верха перекрытия последнего этажа (или конька кровли) - не более <b>15 м</b> ; - максимальный процент застройки в границах земельного участка – <b>30%</b>

## 3. ВСПОМОГАТЕЛЬНЫЕ ВИДЫ И ПАРАМЕТРЫ РАЗРЕШЕННОГО ИСПОЛЬЗОВАНИЯ ЗЕМЕЛЬНЫХ УЧАСТКОВ И ОБЪЕКТОВ КАПИТАЛЬНОГО СТРОИТЕЛЬСТВА

Вспомогательные виды разрешенного использования, допустимы только в качестве дополнительных по отношению к основным и условно разрешенным видам использования и осуществляемые совместно с ними.

ВИДЫ РАЗРЕШЕННОГО ИСПОЛЬЗОВАНИЯ	ПРЕДЕЛЬНЫЕ ПАРАМЕТРЫ РАЗРЕШЕННОГО СТРОИТЕЛЬСТВА
<p>Объекты хозяйственного назначения:</p> <ul style="list-style-type: none"> <li>- хозяйственные постройки, летние кухни, беседки, кладовые, подвалы;</li> <li>- сады, огороды, палисадники;</li> <li>- теплицы, оранжереи индивидуального пользования;</li> <li>- бассейны, бани и сауны индивидуального использования;</li> <li>- индивидуальные надворные туалеты гидронепроницаемые выгреб, септики;</li> <li>- индивидуальные резервуары для хранения воды, скважины для забора воды, индивидуальные колодцы.</li> </ul> <p>Благоустройство и озеленение. Навесы, террасы.</p>	<p>Минимальная/максимальная площадь земельных участков – принимать в соответствии с основным видом разрешенного использования земельного участка.</p> <p>Максимальное количество надземных этажей – не более 1 этажа,</p> <ul style="list-style-type: none"> <li>-минимальная высота этажа 2.4 м,</li> <li>-максимальная высота строения -6 м.</li> </ul> <p>Расстояние от объектов вспомогательного назначения (индивидуальные гаражи, летние кухни, хозяйственные постройки, навесы и т.д.) до красных линий улиц и проездов не менее - 5 м.</p> <p>Расстояние от окон жилых комнат до стен соседнего дома и хозяйственных построек (сарая, гаража, бани), расположенных на соседних земельных участках, должно быть не менее - 6 м.</p> <p>Минимальный отступ от границ соседнего участка до объектов хозяйственного назначения - 1 м., до постройки для содержания скота и птицы - 4 м.</p> <p>Расстояние:</p> <ul style="list-style-type: none"> <li>от границ соседнего участка до стволов высокорослых деревьев - 4 м,</li> <li>от границ соседнего участка до стволов среднерослых деревьев - 2 м,</li> <li>от границ соседнего участка до кустарника - 1 м.</li> </ul> <p>Общая площадь помещений - до 100 кв. м. для земельных участков жилой застройки, в соответствии с учетом установленного процента застройки земельного участка - для объектов общественно-деловой застройки.</p> <p>Допускается блокировка хозяйственных построек на смежных приусадебных земельных участках по взаимному (удостоверенному) согласию домовладельцев при новом строительстве с учетом противопожарных требований.</p> <p>Группы сараев должны содержать не более 30 блоков каждая. Площадь застройки сблокированных сараев не должна превышать 800 кв. м.</p> <p>Размещение навесов должно осуществляться с учетом противопожарных требований и соблюдения нормативной продолжительности инсоляции придомовых территорий и жилых помещений. Устройство навесов не должно ущемлять законных интересов соседних домовладельцев, в части водоотведения атмосферных осадков с кровли навесов, при устройстве навесов минимальный отступ от границы смежного</p>

ВИДЫ РАЗРЕШЕННОГО ИСПОЛЬЗОВАНИЯ	ПРЕДЕЛЬНЫЕ ПАРАМЕТРЫ РАЗРЕШЕННОГО СТРОИТЕЛЬСТВА
	<p>земельного участка – 1 м.</p> <p>Хозяйственные постройки должны быть обеспечены системами водоотведения с кровли, с целью предотвращения подтопления соседних земельных участков и строений. Допускается не выполнять организованный сток воды с кровли при условии, когда смежные земельные участки находятся на одном уровне и между строениями, расположенными на соседних земельных участках расстояние не менее 4 м.</p> <p>Вспомогательные строения, за исключением гаражей, размещать со стороны улиц не допускается.</p> <p>Постройки для содержания скота и птицы допускается пристраивать к усадебным одно-, двухквартирным домам при изоляции их от жилых комнат не менее чем тремя подсобными помещениями; при этом помещения для скота и птицы должны иметь изолированный наружный вход, расположенный не ближе 7 м от входа в дом.</p> <p>Отмостка должна располагаться в пределах отведенного (предоставленного) земельного участка. Отмостка зданий должна быть не менее 0,8 м. Уклон отмостки рекомендуется принимать не менее 10% в сторону от здания.</p> <p>Остальные предельные параметры застройки (отступы от границ земельного участка, максимальный процент застройки) принимать в соответствии с основным видом разрешенного использования земельного участка.</p>
<p>Отдельно стоящие, встроенные или пристроенные в жилые дома гаражи на одно-два машиноместа на индивидуальный участок.</p>	<p>Минимальная/максимальная площадь земельных участков – принимать в соответствии с основным видом разрешенного использования земельного участка.</p> <p>Максимальное количество надземных этажей – не более 1 этажа .</p> <p>Максимальная высота – до 7 м., высота этажа – до 3 м.</p> <p>Допускается размещать по красной линии без устройства распашных ворот. Допускается делать встроенными в первые этажи жилого дома.</p> <p>Отступ от границ смежного земельного участка -1 м.</p> <p>Отступ от границ смежного земельного участка до открытой стоянки – 1 м.</p> <p>На территории малоэтажной застройки на участках запрещается строительство гаражей для грузового транспорта и транспорта для перевозки людей, находящегося в личной собственности, кроме автотранспорта с максимальной разрешенной массой не более 3,5 тонн.</p>
<p>Надворные туалеты, гидронепроницаемые выгребы,</p>	<p>Минимальная/максимальная площадь земельных участков – принимать в</p>

ВИДЫ РАЗРЕШЕННОГО ИСПОЛЬЗОВАНИЯ	ПРЕДЕЛЬНЫЕ ПАРАМЕТРЫ РАЗРЕШЕННОГО СТРОИТЕЛЬСТВА
септики.	<p>соответствии с основным видом разрешенного использования земельного участка. Максимальный процент застройки назначать в соответствии с основным видом разрешенного использования земельного участка.</p> <p>Надворные туалеты:</p> <ul style="list-style-type: none"> <li>- расстояние от красной линии не менее - 10 м;</li> <li>- расстояние от границы смежного земельного участка не менее - 1 м;</li> <li>- до стен соседнего дома при отсутствии централизованной канализации - не менее 12 м, до источника водоснабжения (колодца) - не менее 25 м.</li> </ul> <p>Минимальное расстояние от границ участка до строений, а также между строениями:</p> <ul style="list-style-type: none"> <li>- от септиков до фундаментов зданий, строений, сооружений – не менее 5м., от фильтрующих колодцев – не менее 8 м.;</li> <li>- от септиков и фильтрующих колодцев до границы соседнего земельного участка и красной линии - не менее 4 м. и 7 м. соответственно.</li> </ul>
Автостоянки для парковки автомобилей посетителей.	<p>Минимальная/максимальная площадь земельных участков – принимать в соответствии с основным видом разрешенного использования земельного участка.</p> <p>Размеры земельных участков автостоянок на одно место должны быть:</p> <ul style="list-style-type: none"> <li>для легковых автомобилей - 25 кв. м;</li> <li>для автобусов - 40 кв. м;</li> <li>для велосипедов - 0,9 кв. м.</li> </ul> <p>На открытых автостоянках около объектов социальной инфраструктуры, объектов общественно-деловой застройки на расстоянии не далее 50 м от входа, а при жилых зданиях - не далее 100 м, следует выделять до 10 процентов мест (но не менее одного места) для специального автотранспорта инвалидов с учетом ширины зоны для парковки не менее 3,5 м.</p> <p>Остальные предельные параметры застройки (отступы от границ земельного участка, максимальный процент застройки, отступ от красной линии максимальное количество этажей) принимать в соответствии с основным видом разрешенного использования земельного участка. Для линейных объектов регламенты не устанавливаются. Автостоянки для парковки автомобилей посетителей следует предусматривать в границах отведенного земельного участка в количестве, установленном местными нормативами градостроительного проектирования. В исключительных случаях</p>

ВИДЫ РАЗРЕШЕННОГО ИСПОЛЬЗОВАНИЯ	ПРЕДЕЛЬНЫЕ ПАРАМЕТРЫ РАЗРЕШЕННОГО СТРОИТЕЛЬСТВА
	допускается размещать автостоянки для парковки автомобилей за пределами границ участка при получении согласования соответствующих органов и организаций.
Детские игровые площадки, площадки отдыха, занятия физкультурой и спортом, хозяйственные площадки.	<p>Минимальная/максимальная площадь земельных участков – принимать в соответствии с основным видом разрешенного использования земельного участка</p> <p>Минимально допустимое расстояние от окон жилых и общественных зданий до площадок:</p> <ul style="list-style-type: none"> <li>- для игр детей дошкольного и младшего школьного возраста - не менее 12 м;</li> <li>- для отдыха взрослого населения - не менее 10 м;</li> <li>- для хозяйственных целей - не менее 20 м;</li> </ul> <p>Расчет площади нормируемых элементов дворовой территории осуществляется в соответствии с рекомендуемыми нормами:</p> <ul style="list-style-type: none"> <li>- для игр детей дошкольного и младшего школьного возраста- 0.7 кв.м./чел.,</li> <li>- для отдыха взрослого населения- 0.1 кв.м./чел.,</li> <li>- для занятий физкультурой и спортом -2.0 кв.м./чел.,</li> <li>- для хозяйственных целей и выгула собак -0.3 кв.м./чел.,</li> <li>- для стоянки автомобилей-0.8 кв.м./чел.,</li> </ul>
Площадки для сбора твердых бытовых отходов.	<p>Минимальная/максимальная площадь земельных участков – 100/50000 кв.м. (принимать в соответствии с основным видом разрешенного использования земельного участка).</p> <p>Расстояние от площадок с контейнерами до окон жилых домов, границ участков детских, лечебных учреждений, мест отдыха должны быть не менее 20 м, и не более 100 м.</p> <p>Общее количество контейнеров не более 5 шт.</p> <p>Высота ограждения площадок - не более 2 м.</p> <p>Остальные предельные параметры застройки (отступы от границ земельного участка, максимальный процент застройки, отступ от красной линии) принимать в соответствии с основным видом разрешенного использования земельного участка.</p>
Объекты инженерно-технического обеспечения и линейные объекты вспомогательного инженерного назначения (газопроводы, линии электроснабжения, водопроводы, линии связи), индивидуальные	<p>Минимальная/максимальная площадь земельных участков – принимать в соответствии с основным видом разрешенного использования земельного участка.</p> <p>Расстояния от сараев для скота и птицы до шахтных колодцев должно быть не менее 20 м.</p>

ВИДЫ РАЗРЕШЕННОГО ИСПОЛЬЗОВАНИЯ	ПРЕДЕЛЬНЫЕ ПАРАМЕТРЫ РАЗРЕШЕННОГО СТРОИТЕЛЬСТВА
резервуары для хранения воды, скважины для забора воды, индивидуальные колодцы, бассейны.	<p>Расстояние от фундаментов зданий и сооружений :</p> <ul style="list-style-type: none"> <li>- водопровод и напорная канализация -5 м,</li> <li>- самотечная канализация (бытовая и дождевая)-3м.</li> </ul> <p>Остальные предельные параметры застройки (отступы от границ земельного участка, максимальный процент застройки, отступ от красной линии максимальное количество этажей) принимать в соответствии с основным видом разрешенного использования земельного участка. Для линейных объектов регламенты не устанавливаются.</p>

#### **Ж-4** ЗОНА СМЕШАННОЙ ОБЩЕСТВЕННО-ЖИЛОЙ ЗАСТРОЙКИ

##### **1. ОСНОВНЫЕ ВИДЫ И ПАРАМЕТРЫ РАЗРЕШЕННОГО ИСПОЛЬЗОВАНИЯ ЗЕМЕЛЬНЫХ УЧАСТКОВ И ОБЪЕКТОВ КАПИТАЛЬНОГО СТРОИТЕЛЬСТВА**

КОД ВИДА РАЗРЕШЕННОГО ИСПОЛЬЗОВАНИЯ	ВИДЫ РАЗРЕШЕННОГО ИСПОЛЬЗОВАНИЯ ЗЕМЕЛЬНЫХ УЧАСТКОВ	ВИДЫ РАЗРЕШЕННОГО ИСПОЛЬЗОВАНИЯ ОБЪЕКТОВ КАПИТАЛЬНОГО СТРОИТЕЛЬСТВА	ПРЕДЕЛЬНЫЕ РАЗМЕРЫ ЗЕМЕЛЬНЫХ УЧАСТКОВ И ПРЕДЕЛЬНЫЕ ПАРАМЕТРЫ РАЗРЕШЕННОГО СТРОИТЕЛЬСТВА
2.1	Для индивидуального жилищного строительства	<ul style="list-style-type: none"> <li>- размещение индивидуального жилого дома (дом, пригодный для постоянного проживания, высотой не выше трех надземных этажей);</li> <li>- выращивание плодовых, ягодных, овощных, бахчевых или иных декоративных или сельскохозяйственных культур;</li> <li>- размещение индивидуальных гаражей и подсобных сооружений.</li> </ul>	<ul style="list-style-type: none"> <li>- минимальная/максимальная площадь земельных участков – <b>600 /2500</b> кв. м;</li> <li>- минимальная ширина земельных участков вдоль фронта улицы (проезда) – <b>12 м</b>;</li> <li>-максимальное количество этажей объектов капитального строительства – <b>3 этажа</b> (или 2 этажа с возможностью использования мансардного этажа);</li> <li>- максимальная высота объектов капитального строительства от уровня земли до верха перекрытия последнего этажа (или конька кровли) - <b>12 м</b>;</li> <li>- максимальный процент застройки в границах земельного участка – <b>60%</b>;</li> </ul>

			<p>Минимальные отступы от границы смежного земельного участка до:</p> <ul style="list-style-type: none"> <li>- жилых зданий - <b>3 м</b>;</li> <li>- хозяйственных построек - <b>1 м</b>;</li> <li>- построек для содержания скота и птицы – <b>4 м</b>.</li> </ul> <p>В сложившейся застройке, при ширине земельного участка 8 и менее метров, для строительства жилого дома минимальный отступ от границы соседнего участка составляет:</p> <ul style="list-style-type: none"> <li>- для одноэтажного – 1 м.;</li> <li>- для двухэтажного – 1,5 м.;</li> <li>- для трехэтажного – 2 м., при условии, что расстояние до расположенного на соседнем земельном участке жилого дома не менее 6 м.</li> </ul> <p>Минимальный отступ строений от красной линии улиц не менее чем на - 5 м, от красной линии проездов не менее чем на 3 м.</p> <p>Максимальное количество этажей для гаражей и подсобных сооружений (хозяйственных построек) – 1 этаж.</p> <p>Максимальная высота гаражей и подсобных сооружений (хозяйственных построек) от уровня земли до верха конька кровли - 6 метров, высота помещения не менее 2.4 м.</p>
<b>2.1.1</b>	Малоэтажная многоквартирная жилая застройка	<ul style="list-style-type: none"> <li>- размещение малоэтажного многоквартирного жилого дома (дом, пригодный для постоянного проживания, высотой до 4 этажей, включая мансардный);</li> <li>- разведение декоративных и плодовых деревьев, овощных и ягодных культур;</li> <li>- размещение индивидуальных гаражей и иных вспомогательных сооружений;</li> <li>- обустройство спортивных и детских</li> </ul>	<ul style="list-style-type: none"> <li>- минимальная/максимальная площадь земельных участков – <b>500/15000</b> кв.м.;</li> <li>- максимальное количество этажей – не более <b>4 этажей</b>;</li> <li>- максимальная высота объектов капитального строительства от уровня земли до верха перекрытия последнего этажа (или конька кровли) - не более <b>15 м</b>;</li> <li>- минимальные отступы от границ смежных земельных участков – <b>5 м.</b>, от фронтальной границы участка – <b>5 м.</b> (за исключением линейных объектов);</li> <li>- бытовые разрывы между длинными сторонами секционных жилых зданий высотой 2 - 3 этажа должны быть не менее 15 м, а между зданиями высотой 4 этажа - не менее 20 м, между</li> </ul>

		<p>площадок, площадок отдыха;</p> <p>- размещение объектов обслуживания жилой застройки во встроенных, пристроенных и встроенно-пристроенных помещениях малоэтажного многоквартирного дома, если общая площадь таких помещений в малоэтажном многоквартирном доме не составляет более 15% общей площади помещений дома</p>	<p>длинными сторонами и торцами этих же зданий с окнами из жилых комнат - не менее 10 м;</p> <p>- минимальная ширина земельных участков вдоль фронта улицы (проезда) – 12 м;</p> <p>- максимальный процент застройки в границах земельного участка – <b>60%</b>, за исключением линейных объектов;</p> <p>Минимальный процент озеленения <b>10%</b> от площади земельного участка, за исключением линейных объектов.</p> <p>На территории малоэтажной жилой застройки следует предусматривать 100-процентную обеспеченность местами для хранения и парковки легковых автомобилей, мотоциклов, мопедов.</p>
<b>2.2</b>	Для ведения личного подсобного хозяйства	<p>- размещение жилого дома, не предназначенного для раздела на квартиры (дома, пригодные для постоянного проживания и высотой не выше трех надземных этажей);</p> <p>- производство сельскохозяйственной продукции;</p> <p>размещение гаража и иных вспомогательных сооружений;</p> <p>- содержание сельскохозяйственных животных</p>	<p>- минимальная/максимальная площадь земельных участков – <b>600 – /2500 кв. м;</b></p> <p>- минимальная ширина земельных участков вдоль фронта улицы (проезда) – <b>12 м.</b></p> <p>-максимальное количество этажей объектов капитального строительства – 3 этажа (или 2 этажа с возможностью использования мансардного этажа);</p> <p>- максимальная высота объектов капитального строительства от уровня земли до верха перекрытия последнего этажа (или конька кровли) - <b>12 м;</b></p> <p>- максимальный процент застройки в границах земельного участка – <b>40%</b>;</p> <p>Минимальные отступы от границы смежного земельного участка до:</p> <p>- жилых зданий - <b>3 м;</b></p> <p>- хозяйственных построек- <b>1 м;</b></p> <p>- построек для содержания скота и птицы – <b>4 м.</b></p> <p>В сложившейся застройке, при ширине земельного участка 12 и менее метров, для строительства жилого дома минимальный отступ от границы соседнего участка составляет:</p> <p>- для одноэтажного – 1 м.;</p>

			<ul style="list-style-type: none"> <li>- для двухэтажного – 1,5 м.;</li> <li>- для трехэтажного – 2 м., при условии, что расстояние до расположенного на соседнем земельном участке жилого дома не менее 6 м.</li> </ul> <p>Минимальный отступ строений от красной линии улиц не менее чем на - 5 м, от красной линии проездов не менее чем на 3 м.</p> <p>Максимальное количество этажей для гаражей и подсобных сооружений (хозяйственных построек) – 1 этаж.</p> <p>Максимальная высота гаражей и подсобных сооружений (хозяйственных построек) от уровня земли до верха конька кровли - 6 метров, высота помещения не менее 2.4 м.</p>
<b>2.3</b>	Блокированная жилая застройка	<ul style="list-style-type: none"> <li>- размещение жилого дома, не предназначенного для раздела на квартиры, имеющего одну или несколько общих стен с соседними жилыми домами (количеством этажей не более чем три, при общем количестве совмещенных домов не более десяти и каждый из которых предназначен для проживания одной семьи, имеет общую стену (общие стены) без проемов с соседним блоком или соседними блоками, расположен на отдельном земельном участке и имеет выход на территорию общего пользования (жилые дома блокированной застройки);</li> <li>- разведение декоративных и плодовых деревьев, овощных и ягодных культур; размещение индивидуальных гаражей и иных вспомогательных сооружений; обустройство спортивных и детских площадок, площадок отдыха.</li> </ul>	<ul style="list-style-type: none"> <li>- минимальная/максимальная площадь приквартирного участка блокированного жилого дома на одну семью <b>600 –(2500) кв. м;</b></li> <li>- максимальное количество этажей объектов капитального строительства – <b>3 этажа;</b></li> <li>- максимальная высота объектов капитального строительства от уровня земли до верха перекрытия последнего этажа (или конька кровли) - <b>12 м;</b></li> </ul> <p>Минимальные отступы от границы смежного земельного участка до:</p> <ul style="list-style-type: none"> <li>- хозяйственных построек- <b>1 м;</b></li> <li>- хозяйственных построек для содержания животных (а также надворных туалетов) - <b>4 м;</b></li> </ul> <p>Минимальный отступ строений от красной линии улиц не менее чем на - 5 м, от красной линии проездов не менее чем на 3 м.</p> <p>Минимальная ширина земельных участков вдоль фронта улицы (проезда) – <b>12 м;</b></p> <p>Максимальный процент застройки в границах земельного участка – <b>60%;</b></p> <p>Максимальное количество этажей для гаражей и подсобных сооружений (хозяйственных построек) - 1этаж.</p> <p>Максимальная высота гаражей и подсобных сооружений (хозяйственных построек) от уровня земли до верха конька</p>

			кровли)- 6 метров, высота помещения не менее 2.4 м.
<b>3.1</b>	Коммунальное обслуживание	Размещение объектов капитального строительства в целях обеспечения физических и юридических лиц коммунальными услугами, в частности: поставки воды, тепла, электричества, газа, предоставления услуг связи, отвода канализационных стоков, очистки и уборки объектов недвижимости (котельных, водозаборов, очистных сооружений, насосных станций, водопроводов, линий электропередач, трансформаторных подстанций, газопроводов, линий связи, телефонных станций, канализаций, стоянок, гаражей и мастерских для обслуживания уборочной и аварийной техники, а также зданий или помещений, предназначенных для приема физических и юридических лиц в связи с предоставлением им коммунальных услуг)	<ul style="list-style-type: none"> <li>- минимальная/максимальная площадь земельных участков – <b>4/10000</b> кв.м.;</li> <li>- максимальное количество этажей – не более <b>2 этажей</b>;</li> <li>- максимальная высота объектов капитального строительства от уровня земли до верха перекрытия последнего этажа (или конька кровли) - не более <b>22 м</b>;</li> <li>-минимальные отступы от границ смежных земельных участков – <b>5 м.</b>, от фронтальной границы участка – <b>5 м.</b> (за исключением линейных объектов);</li> <li>- максимальный процент застройки в границах земельного участка – <b>60%</b>, за исключением линейных объектов;</li> <li>Минимальный процент озеленения <b>10%</b> от площади земельного участка, за исключением линейных объектов.</li> </ul>
<b>3.3</b>	Бытовое обслуживание	-размещение объектов капитального строительства, предназначенных для оказания населению или организациям бытовых услуг (мастерские мелкого ремонта, ателье, бани, парикмахерские, прачечные, химчистки, похоронные бюро)	<ul style="list-style-type: none"> <li>- минимальная/максимальная площадь земельного участка– <b>100/10 000</b> кв. м;</li> <li>-минимальные отступы от границ смежных земельных участков – <b>5 м.</b>, от фронтальной границы участка – <b>5 м.</b>;</li> <li>- максимальное количество этажей зданий – <b>3 этажа</b>;</li> <li>- максимальная высота объектов капитального строительства от уровня земли до верха перекрытия последнего этажа (или конька кровли) - не более <b>12 м</b>;</li> <li>- максимальный процент застройки в границах земельного участка – <b>60%</b>, за исключением линейных объектов.</li> </ul>

			участка – <b>65%</b> ; - минимальный процент озеленения - <b>10%</b> от площади земельного участка.
<b>4.1</b>	Деловое управление	- размещение объектов капитального строительства с целью: размещения объектов управленческой деятельности, не связанной с государственным или муниципальным управлением и оказанием услуг, а также с целью обеспечения совершения сделок, не требующих передачи товара в момент их совершения между организациями, в том числе биржевая деятельность (за исключением банковской и страховой деятельности)	- минимальная/максимальная площадь земельного участка – <b>300/10 000</b> кв. м; - минимальные отступы от границ смежных земельных участков – <b>5 м.</b> , от фронтальной границы участка – <b>5 м.</b> ; - максимальное количество надземных этажей зданий – <b>3 этажа</b> ; - максимальная высота объектов капитального строительства от уровня земли до верха перекрытия последнего этажа (или конька кровли) - не более <b>12 м</b> ; - максимальный процент застройки в границах земельного участка – <b>60%</b> ; - минимальный процент озеленения - <b>15%</b> от площади земельного участка.
<b>4.3</b>	Рынки	- размещение объектов капитального строительства, сооружений, предназначенных для организации постоянной или временной торговли (ярмарка, рынок, базар), с учетом того, что каждое из торговых мест не располагает торговой площадью более 200 кв. м; - размещение гаражей и (или) стоянок для автомобилей сотрудников и посетителей рынка	- минимальная/максимальная площадь земельного участка – <b>1500/50 000</b> кв. м; - минимальные отступы от границ участка - <b>10 м</b> , от фронтальной границы участка- <b>10 м</b> ; - максимальное количество этажей зданий – <b>3 этажа</b> ; - максимальная высота объектов капитального строительства от уровня земли до верха перекрытия последнего этажа (или конька кровли) - не более <b>15 м</b> ; - максимальный процент застройки в границах земельного участка – <b>65%</b> . - минимальный процент озеленения - <b>10%</b> от площади земельного участка.
<b>4.4</b>	Магазины	- размещение объектов капитального строительства, предназначенных для продажи товаров, торговая площадь которых составляет до 5000 кв. м	- минимальная/максимальная площадь земельного участка – <b>300/10 000</b> кв. м; - минимальные отступы от границ смежных земельных участков – <b>5 м.</b> , от фронтальной границы участка – <b>5 м.</b> ; - максимальное количество этажей зданий – <b>3 этажа</b> ;

			<ul style="list-style-type: none"> <li>- максимальная высота объектов капитального строительства от уровня земли до верха перекрытия последнего этажа (или конька кровли) - не более <b>12 м</b>;</li> <li>- максимальный процент застройки в границах земельного участка – <b>65%</b>.</li> <li>- минимальный процент озеленения - <b>10%</b> от площади земельного участка.</li> </ul>
<b>4.6</b>	Общественное питание	- размещение объектов капитального строительства в целях устройства мест общественного питания (рестораны, кафе, столовые, закусочные, бары)	<ul style="list-style-type: none"> <li>- минимальная/максимальная площадь земельного участка – <b>300/10 000 кв. м</b>;</li> <li>- минимальные отступы от границ смежных земельных участков – <b>5 м.</b>, от фронтальной границы участка – <b>5 м.</b>;</li> <li>- максимальное количество этажей зданий – <b>3 этажа</b>;</li> <li>- максимальная высота объектов капитального строительства от уровня земли до верха перекрытия последнего этажа (или конька кровли) - не более <b>15 м</b>;</li> <li>- максимальный процент застройки в границах земельного участка – <b>65%</b>.</li> <li>- минимальный процент озеленения - <b>10%</b> от площади земельного участка.</li> </ul>
<b>4.7</b>	Гостиничное обслуживание	- размещение гостиниц, а также иных зданий, используемых с целью извлечения предпринимательской выгоды из предоставления жилого помещения для временного проживания в них	<ul style="list-style-type: none"> <li>- минимальная/максимальная площадь земельного участка – <b>300 /10 000 кв. м</b>;</li> <li>- минимальные отступы от границ смежных земельных участков – <b>5 м.</b>, от фронтальной границы участка – <b>5 м.</b>;</li> <li>- максимальное количество этажей зданий – <b>5 этажей</b>;</li> <li>- максимальная высота объектов капитального строительства от уровня земли до верха перекрытия последнего этажа (или конька кровли) - не более <b>18 м</b>;</li> <li>- минимальная ширина земельных участков вдоль фронта улицы (проезда) – <b>12 м</b>;</li> <li>- максимальный процент застройки в границах земельного участка – <b>65%</b>.</li> <li>- озеленение территории – не менее <b>15%</b> от площади земельного участка.</li> </ul>

12.0	Земельные участки (территории) общего пользования	Размещение объектов улично-дорожной сети, автомобильных дорог и пешеходных тротуаров в границах населенных пунктов, пешеходных переходов, набережных, береговых полос водных объектов общего пользования, скверов, бульваров, площадей, проездов, малых архитектурных форм благоустройства	Не установлены в соответствии с ч.4, ст.36 Градостроительного кодекса Российской Федерации.
------	---	--	---

## 2. УСЛОВНО РАЗРЕШЕННЫЕ ВИДЫ И ПАРАМЕТРЫ ИСПОЛЬЗОВАНИЯ ЗЕМЕЛЬНЫХ УЧАСТКОВ И ОБЪЕКТОВ КАПИТАЛЬНОГО СТРОИТЕЛЬСТВА

КОД ВИДА РАЗРЕШЕННОГО ИСПОЛЬЗОВАНИЯ	ВИДЫ РАЗРЕШЕННОГО ИСПОЛЬЗОВАНИЯ ЗЕМЕЛЬНЫХ УЧАСТКОВ	ВИДЫ РАЗРЕШЕННОГО ИСПОЛЬЗОВАНИЯ ОБЪЕКТОВ КАПИТАЛЬНОГО СТРОИТЕЛЬСТВА	ПРЕДЕЛЬНЫЕ РАЗМЕРЫ ЗЕМЕЛЬНЫХ УЧАСТКОВ И ПРЕДЕЛЬНЫЕ ПАРАМЕТРЫ РАЗРЕШЕННОГО СТРОИТЕЛЬСТВА
2.4	Передвижное жильё	- размещение сооружений, пригодных к использованию в качестве жилья (палаточные городки, кемпинги, жилые вагончики, жилые прицепы) с возможностью подключения названных сооружений к инженерным сетям, находящимся на земельном участке или на земельных участках, имеющих инженерные сооружения, предназначенных для общего пользования	Регламенты не устанавливаются

## 3. ВСПОМОГАТЕЛЬНЫЕ ВИДЫ И ПАРАМЕТРЫ РАЗРЕШЕННОГО ИСПОЛЬЗОВАНИЯ ЗЕМЕЛЬНЫХ УЧАСТКОВ И ОБЪЕКТОВ КАПИТАЛЬНОГО СТРОИТЕЛЬСТВА

Вспомогательные виды разрешенного использования, допустимы только в качестве дополнительных по отношению к основным и условно разрешенным видам использования и осуществляемые совместно с ними.

<b>ВИДЫ РАЗРЕШЕННОГО ИСПОЛЬЗОВАНИЯ</b>	<b>ПРЕДЕЛЬНЫЕ ПАРАМЕТРЫ РАЗРЕШЕННОГО СТРОИТЕЛЬСТВА</b>
<p>Объекты хозяйственного назначения:</p> <ul style="list-style-type: none"> <li>- хозяйственные постройки, летние кухни, беседки, кладовые, подвалы;</li> <li>- сады, огороды, палисадники;</li> <li>- теплицы, оранжереи индивидуального пользования;</li> <li>- бассейны, бани и сауны индивидуального использования;</li> <li>- индивидуальные надворные туалеты гидронепроницаемые выгребы, септики;</li> <li>- индивидуальные резервуары для хранения воды, скважины для забора воды, индивидуальные колодцы.</li> </ul> <p>Благоустройство и озеленение. Навесы, террасы.</p>	<p>Минимальная/максимальная площадь земельных участков – принимать в соответствии с основным видом разрешенного использования земельного участка.</p> <p>Максимальное количество надземных этажей – не более 1 этажа, -минимальная высота этажа 2.4 м, -максимальная высота строения -6 м.</p> <p>Расстояние от объектов вспомогательного назначения (индивидуальные гаражи, летние кухни, хозяйственные постройки, навесы и т.д.) до красных линий улиц и проездов не менее - 5 м.</p> <p>Расстояние от окон жилых комнат до стен соседнего дома и хозяйственных построек (сарая, гаража, бани), расположенных на соседних земельных участках, должно быть не менее - 6 м.</p> <p>Минимальный отступ от границ соседнего участка до объектов хозяйственного назначения - 1 м., до постройки для содержания скота и птицы - 4 м.</p> <p>Расстояние:</p> <ul style="list-style-type: none"> <li>от границ соседнего участка до стволов высокорослых деревьев - 4 м,</li> <li>от границ соседнего участка до стволов среднерослых деревьев - 2 м,</li> <li>от границ соседнего участка до кустарника - 1 м.</li> </ul> <p>Общая площадь помещений - до 100 кв. м. для земельных участков жилой застройки, в соответствии с учетом установленного процента застройки земельного участка - для объектов общественно-деловой застройки.</p> <p>Допускается блокировка хозяйственных построек на смежных приусадебных земельных участках по взаимному (удостоверенному) согласию домовладельцев при новом строительстве с учетом противопожарных требований.</p> <p>Группы сараев должны содержать не более 30 блоков каждая. Площадь застройки сблокированных сараев не должна превышать 800 кв. м.</p> <p>Размещение навесов должно осуществляться с учетом противопожарных требований и соблюдения нормативной продолжительности инсоляции придомовых территорий и жилых помещений. Устройство навесов не должно ущемлять законных интересов</p>

ВИДЫ РАЗРЕШЕННОГО ИСПОЛЬЗОВАНИЯ	ПРЕДЕЛЬНЫЕ ПАРАМЕТРЫ РАЗРЕШЕННОГО СТРОИТЕЛЬСТВА
	<p>соседних домовладельцев, в части водоотведения атмосферных осадков с кровли навесов, при устройстве навесов минимальный отступ от границы смежного земельного участка – 1м.</p> <p>Хозяйственные постройки должны быть обеспечены системами водоотведения с кровли, с целью предотвращения подтопления соседних земельных участков и строений. Допускается не выполнять организованный сток воды с кровли при условии, когда смежные земельные участки находятся на одном уровне и между строениями, расположенными на соседних земельных участках расстояние не менее 4 м.</p> <p>Вспомогательные строения, за исключением гаражей, размещать со стороны улиц не допускается.</p> <p>Постройки для содержания скота и птицы допускается пристраивать к усадебным одно-, двухквартирным домам при изоляции их от жилых комнат не менее чем тремя подсобными помещениями; при этом помещения для скота и птицы должны иметь изолированный наружный вход, расположенный не ближе 7 м от входа в дом.</p> <p>Отмостка должна располагаться в пределах отведенного (предоставленного) земельного участка. Отмостка зданий должна быть не менее 0,8 м. Уклон отмостки рекомендуется принимать не менее 10% в сторону от здания.</p> <p>Остальные предельные параметры застройки (отступы от границ земельного участка, максимальный процент застройки) принимать в соответствии с основным видом разрешенного использования земельного участка.</p>
<p>Отдельно стоящие, встроенные или пристроенные в жилые дома гаражи на одно-два машиноместа на индивидуальный участок.</p>	<p>Минимальная/максимальная площадь земельных участков – принимать в соответствии с основным видом разрешенного использования земельного участка.</p> <p>Максимальное количество надземных этажей – не более 1 этажа .</p> <p>Максимальная высота – до 7 м., высота этажа – до 3м.</p> <p>Допускается размещать по красной линии без устройства распашных ворот.</p> <p>Допускается делать встроенными в первые этажи жилого дома.</p> <p>Отступ от границ смежного земельного участка -1 м.</p> <p>Отступ от границ смежного земельного участка до открытой стоянки – 1 м.</p> <p>На территории малоэтажной застройки на участках запрещается строительство гаражей для грузового транспорта и транспорта для перевозки людей, находящегося в личной собственности, кроме автотранспорта с максимальной разрешенной массой не</p>

ВИДЫ РАЗРЕШЕННОГО ИСПОЛЬЗОВАНИЯ	ПРЕДЕЛЬНЫЕ ПАРАМЕТРЫ РАЗРЕШЕННОГО СТРОИТЕЛЬСТВА
Надворные туалеты, гидронепроницаемые выгребы, септики.	<p>более 3,5 тонн.</p> <p>Минимальная/максимальная площадь земельных участков – принимать в соответствии с основным видом разрешенного использования земельного участка. Максимальный процент застройки назначать в соответствии с основным видом разрешенного использования земельного участка.</p> <p>Надворные туалеты:</p> <ul style="list-style-type: none"> <li>- расстояние от красной линии не менее - 10 м;</li> <li>- расстояние от границы смежного земельного участка не менее - 1 м;</li> <li>- до стен соседнего дома при отсутствии централизованной канализации - не менее 12 м, до источника водоснабжения (колодца) - не менее 25 м.</li> </ul> <p>Минимальное расстояние от границ участка до строений, а также между строениями:</p> <ul style="list-style-type: none"> <li>- от септиков до фундаментов зданий, строений, сооружений – не менее 5м., от фильтрующих колодцев – не менее 8 м.;</li> <li>- от септиков и фильтрующих колодцев до границы соседнего земельного участка и красной линии - не менее 4 м. и 7 м. соответственно.</li> </ul>
Автостоянки для парковки автомобилей посетителей.	<p>Минимальная/максимальная площадь земельных участков – принимать в соответствии с основным видом разрешенного использования земельного участка.</p> <p>Размеры земельных участков автостоянок на одно место должны быть:</p> <ul style="list-style-type: none"> <li>для легковых автомобилей - 25 кв. м;</li> <li>для автобусов - 40 кв. м;</li> <li>для велосипедов - 0,9 кв. м.</li> </ul> <p>На открытых автостоянках около объектов социальной инфраструктуры, объектов общественно-деловой застройки на расстоянии не далее 50 м от входа, а при жилых зданиях - не далее 100 м, следует выделять до 10 процентов мест (но не менее одного места) для специального автотранспорта инвалидов с учетом ширины зоны для парковки не менее 3,5 м.</p> <p>Остальные предельные параметры застройки (отступы от границ земельного участка, максимальный процент застройки, отступ от красной линии максимальное количество этажей) принимать в соответствии с основным видом разрешенного использования земельного участка. Для линейных объектов регламенты не устанавливаются.</p> <p>Автостоянки для парковки автомобилей посетителей следует предусматривать в</p>

ВИДЫ РАЗРЕШЕННОГО ИСПОЛЬЗОВАНИЯ	ПРЕДЕЛЬНЫЕ ПАРАМЕТРЫ РАЗРЕШЕННОГО СТРОИТЕЛЬСТВА
	<p>границах отведенного земельного участка в количестве, установленном местными нормативами градостроительного проектирования. В исключительных случаях допускается размещать автостоянки для парковки автомобилей за пределами границ участка при получении согласования соответствующих органов и организаций.</p>
<p>Детские игровые площадки, площадки отдыха, занятия физкультурой и спортом, хозяйственные площадки.</p>	<p>Минимальная/максимальная площадь земельных участков – принимать в соответствии с основным видом разрешенного использования земельного участка</p> <p>Минимально допустимое расстояние от окон жилых и общественных зданий до площадок:</p> <ul style="list-style-type: none"> <li>- для игр детей дошкольного и младшего школьного возраста - не менее 12 м;</li> <li>- для отдыха взрослого населения - не менее 10 м;</li> <li>- для хозяйственных целей - не менее 20 м;</li> </ul> <p>Расчет площади нормируемых элементов дворовой территории осуществляется в соответствии с рекомендуемыми нормами:</p> <ul style="list-style-type: none"> <li>- для игр детей дошкольного и младшего школьного возраста- 0.7 кв.м./чел.,</li> <li>- для отдыха взрослого населения- 0.1 кв.м./чел.,</li> <li>- для занятий физкультурой и спортом -2.0 кв.м./чел.,</li> <li>- для хозяйственных целей и выгула собак -0.3 кв.м./чел.,</li> <li>- для стоянки автомобилей-0.8 кв.м./чел.,</li> </ul>
<p>Площадки для сбора твердых бытовых отходов.</p>	<p>Минимальная/максимальная площадь земельных участков – 100/50000 кв.м. (принимать в соответствии с основным видом разрешенного использования земельного участка).</p> <p>Расстояние от площадок с контейнерами до окон жилых домов, границ участков детских, лечебных учреждений, мест отдыха должны быть не менее 20 м, и не более 100 м.</p> <p>Общее количество контейнеров не более 5 шт.</p> <p>Высота ограждения площадок - не более 2 м.</p> <p>Остальные предельные параметры застройки (отступы от границ земельного участка, максимальный процент застройки, отступ от красной линии) принимать в соответствии с основным видом разрешенного использования земельного участка.</p>
<p>Объекты инженерно-технического обеспечения и линейные объекты вспомогательного инженерного</p>	<p>Минимальная/максимальная площадь земельных участков – принимать в соответствии с основным видом разрешенного использования земельного участка.</p>

ВИДЫ РАЗРЕШЕННОГО ИСПОЛЬЗОВАНИЯ	ПРЕДЕЛЬНЫЕ ПАРАМЕТРЫ РАЗРЕШЕННОГО СТРОИТЕЛЬСТВА
назначения (газопроводы, линии электроснабжения, водопроводы, линии связи), индивидуальные резервуары для хранения воды, скважины для забора воды, индивидуальные колодцы, бассейны.	<p>Расстояния от сараев для скота и птицы до шахтных колодцев должно быть не менее 20 м.</p> <p>Расстояние от фундаментов зданий и сооружений :</p> <ul style="list-style-type: none"> <li>- водопровод и напорная канализация -5 м,</li> <li>- самотечная канализация (бытовая и дождевая)-3м.</li> </ul> <p>Остальные предельные параметры застройки (отступы от границ земельного участка, максимальный процент застройки, отступ от красной линии максимальное количество этажей) принимать в соответствии с основным видом разрешенного использования земельного участка. Для линейных объектов регламенты не устанавливаются.</p>

## Статья 41 ОБЩЕСТВЕННО - ДЕЛОВЫЕ ЗОНЫ.

### ОД - 1 ЗОНА ДЕЛОВОГО, ОБЩЕСТВЕННОГО И КОММЕРЧЕСКОГО НАЗНАЧЕНИЯ

Зона общественного центра местного значения ОД-1 выделена для обеспечения правовых условий формирования местных (локальных) центров с широким спектром коммерческих и обслуживающих функций, ориентированных на удовлетворение повседневных и периодических потребностей населения

#### 1. ОСНОВНЫЕ ВИДЫ И ПАРАМЕТРЫ РАЗРЕШЕННОГО ИСПОЛЬЗОВАНИЯ ЗЕМЕЛЬНЫХ УЧАСТКОВ И ОБЪЕКТОВ КАПИТАЛЬНОГО СТРОИТЕЛЬСТВА

КОД ВИДА РАЗРЕШЕННОГО ИСПОЛЬЗОВАНИЯ	ВИДЫ РАЗРЕШЕННОГО ИСПОЛЬЗОВАНИЯ ЗЕМЕЛЬНЫХ УЧАСТКОВ	ВИДЫ РАЗРЕШЕННОГО ИСПОЛЬЗОВАНИЯ ОБЪЕКТОВ КАПИТАЛЬНОГО СТРОИТЕЛЬСТВА	ПРЕДЕЛЬНЫЕ РАЗМЕРЫ ЗЕМЕЛЬНЫХ УЧАСТКОВ И ПРЕДЕЛЬНЫЕ ПАРАМЕТРЫ РАЗРЕШЕННОГО СТРОИТЕЛЬСТВА
3.1	Коммунальное обслуживание	Размещение объектов капитального строительства в целях обеспечения физических и юридических лиц коммунальными услугами, в частности: поставки воды, тепла, электричества, газа, предоставления	<ul style="list-style-type: none"> <li>- минимальная/максимальная площадь земельных участков – 4/10000 кв.м.;</li> <li>- максимальное количество этажей – не более <b>2 этажей</b>;</li> <li>- максимальная высота объектов капитального строительства от уровня земли до верха перекрытия последнего этажа (или конька кровли) - не более <b>22 м</b>;</li> </ul>

		услуг связи, отвода канализационных стоков, очистки и уборки объектов недвижимости (котельных, водозаборов, очистных сооружений, насосных станций, водопроводов, линий электропередач, трансформаторных подстанций, газопроводов, линий связи, телефонных станций, канализаций, стоянок, гаражей и мастерских для обслуживания уборочной и аварийной техники, а также зданий или помещений, предназначенных для приема физических и юридических лиц в связи с предоставлением им коммунальных услуг)	-минимальные отступы от границ смежных земельных участков – <b>5 м.</b> , от фронтальной границы участка – <b>5 м.</b> (за исключением линейных объектов); - максимальный процент застройки в границах земельного участка – <b>60%</b> , за исключением линейных объектов; Минимальный процент озеленения <b>10%</b> от площади земельного участка, за исключением линейных объектов.
<b>3.2</b>	Социальное обслуживание	- размещение объектов капитального строительства, предназначенных для оказания гражданам социальной помощи (службы занятости населения, дома престарелых, дома ребенка, детские дома, пункты питания малоимущих граждан, пункты ночлега для бездомных граждан, службы психологической и бесплатной юридической помощи, социальные, пенсионные и иные службы, в которых осуществляется прием граждан по вопросам оказания социальной помощи и назначения социальных или пенсионных выплат); - размещение объектов капитального строительства для размещения	- минимальная/максимальная площадь земельного участка – <b>300/10000</b> кв. м; -максимальное количество этажей зданий – <b>5 этажа</b> ; - максимальная высота объектов капитального строительства от уровня земли до верха перекрытия последнего этажа (или конька кровли) - не более <b>18 м</b> ; -минимальные отступы от границ смежных земельных участков – <b>5 м</b> , от фронтальной границы участка – <b>5 м</b> , за исключением линейных объектов; - максимальный процент застройки в границах земельного участка – <b>60%</b> ; - минимальный процент озеленения - <b>15%</b> от площади земельного участка.

		отделений почты и телеграфа; - размещение объектов капитального строительства для размещения общественных некоммерческих организаций: благотворительных организаций, клубов по интересам.	
<b>3.3</b>	Бытовое обслуживание	- размещение объектов капитального строительства, предназначенных для оказания населению или организациям бытовых услуг (мастерские мелкого ремонта, ателье, бани, парикмахерские, прачечные, химчистки, похоронные бюро)	- минимальная/максимальная площадь земельного участка – <b>100/10 000</b> кв. м; - минимальные отступы от границ смежных земельных участков – <b>5 м.</b> , от фронтальной границы участка – <b>5 м.</b> ; - максимальное количество этажей зданий – <b>3 этажа</b> ; - максимальная высота объектов капитального строительства от уровня земли до верха перекрытия последнего этажа (или конька кровли) - не более <b>12 м</b> ; - максимальный процент застройки в границах земельного участка – <b>65%</b> ; - минимальный процент озеленения - <b>10%</b> от площади земельного участка.
<b>3.4</b>	Здравоохранение	- размещение объектов капитального строительства, предназначенных для оказания гражданам медицинской помощи. Содержание данного вида разрешенного использования включает в себя содержание видов разрешенного использования с кодами 3.4.1 (Амбулаторно-поликлиническое обслуживание)- 3.4.2 (Стационарное медицинское обслуживание).	- минимальная/максимальная площадь земельного участка – <b>300/10000</b> кв. м; - минимальные отступы от границ участка - <b>5 м</b> , от фронтальной границы участка – <b>5 м.</b> ; - максимальное количество надземных этажей зданий – <b>5 этажа</b> ; - максимальная высота объектов капитального строительства от уровня земли до верха перекрытия последнего этажа (или конька кровли) - не более <b>18 м</b> ; - максимальный процент застройки в границах земельного участка – <b>60%</b> . Размещение зданий по красной линии допускается в условиях реконструкции сложившейся застройки при соответствующем обосновании и согласовании с уполномоченными органами местного самоуправления.

			- минимальный процент озеленения - <b>15%</b> от площади земельного участка.
<b>3.5</b>	Образование и просвещение	<p>- размещение объектов капитального строительства, предназначенных для воспитания, образования и просвещения (детские ясли, детские сады, школы, лицеи, гимназии, профессиональные технические училища, колледжи, художественные, музыкальные школы и училища, образовательные кружки, общества знаний, институты, университеты, организации по переподготовке и повышению квалификации специалистов и иные организации, осуществляющие деятельность по воспитанию, образованию и просвещению).</p> <p>Содержание данного вида разрешенного использования включает в себя содержание видов разрешенного использования с кодами 3.5.1 (Дошкольное, начальное и среднее общее образование) - 3.5.2 (Среднее и высшее профессиональное образование)</p>	<p>-минимальная/максимальная площадь земельного участка– <b>300/100 000</b> кв. м;</p> <p>-минимальные отступы от границ участка - <b>5 м</b>, от красной линии - <b>10 м</b>, с учетом соблюдения требований технических регламентов, размещение зданий по красной линии допускается в условиях реконструкции сложившейся застройки при соответствующем обосновании и согласовании с уполномоченными органами местного самоуправления.</p> <p>-максимальное количество этажей зданий – <b>4 этажа</b>;</p> <p>- максимальная высота объектов капитального строительства от уровня земли до верха перекрытия последнего этажа (или конька кровли) - не более <b>18 м</b>;</p> <p>- максимальный процент застройки в границах земельного участка – <b>40%</b>.</p> <p>-минимальный процент озеленения - <b>25%</b> от площади земельного участка.</p>
<b>3.6</b>	Культурное развитие	Размещение объектов капитального строительства, предназначенных для размещения в них музеев, выставочных залов, художественных галерей, домов культуры, библиотек, кинотеатров и кинозалов, театров, филармоний, планетариев;	<p>- минимальная/максимальная площадь земельного участка– <b>300/10 000</b> кв. м;</p> <p>-минимальные отступы от границ смежных земельных участков – <b>5 м</b>, от фронтальной границы участка – <b>5 м</b>;</p> <p>- максимальное количество надземных этажей зданий – <b>4 этажа</b>;</p> <p>- максимальная высота объектов капитального строительства</p>

		устройство площадок для празднеств и гуляний; размещение зданий и сооружений для размещения цирков, зверинцев, зоопарков, океанариумов	от уровня земли до верха перекрытия последнего этажа (или конька кровли) - не более <b>18 м</b> ; - максимальный процент застройки в границах земельного участка – <b>60%</b> . - минимальный процент озеленения - <b>15%</b> от площади земельного участка.
<b>3.7</b>	Религиозное использование	- размещение объектов капитального строительства, предназначенных для отправления религиозных обрядов (церкви, соборы, храмы, часовни, монастыри, мечети, молельные дома).	- минимальная/максимальная площадь земельного участка – <b>500/2800</b> кв. м; - минимальные отступы от границ смежных земельных участков – <b>5 м</b> , от фронтальной границы участка – <b>5 м.</b> ; - максимальное количество этажей – не более <b>4 этажей</b> ; - максимальная высота зданий, строений, сооружений от уровня земли - <b>30 м.</b> ; - максимальный процент застройки в границах земельного участка – <b>40%</b> ; - минимальный процент озеленения - <b>15%</b> от площади земельного участка.
<b>3.8</b>	Общественное управление	Размещение объектов капитального строительства, предназначенных для размещения органов государственной власти, органов местного самоуправления, судов, а также организаций, непосредственно обеспечивающих их деятельность; размещение объектов капитального строительства, предназначенных для размещения органов управления политических партий, профессиональных и отраслевых союзов, творческих союзов и иных общественных объединений граждан по отраслевому или политическому признаку, размещение объектов	- минимальная/максимальная площадь земельного участка – <b>300/10 000</b> кв. м; - минимальные отступы от границ смежных земельных участков – <b>5 м.</b> , от фронтальной границы участка – <b>5 м.</b> ; - максимальное количество надземных этажей зданий – <b>3 этажа</b> ; - максимальная высота объектов капитального строительства от уровня земли до верха перекрытия последнего этажа (или конька кровли) - не более <b>12 м</b> ; - максимальный процент застройки в границах земельного участка – <b>60%</b> . - минимальный процент озеленения - <b>15%</b> от площади земельного участка.

		капитального строительства для дипломатических представительства иностранных государств и консульских учреждений в Российской Федерации	
<b>3.10.1</b>	Амбулаторное ветеринарное обслуживание	- размещение объектов капитального строительства, предназначенных для оказания ветеринарных услуг без содержания животных	<ul style="list-style-type: none"> <li>- минимальная/максимальная площадь земельного участка – <b>300/10000</b> кв. м;</li> <li>- минимальные отступы от границ смежных земельных участков – <b>3 м.</b>, от фронтальной границы участка – <b>5 м.</b>;</li> <li>- максимальное количество надземных этажей зданий – <b>2 этаж</b>;</li> <li>- максимальная высота объектов капитального строительства от уровня земли до верха перекрытия последнего этажа (или конька кровли) - не более <b>10 м</b>;</li> <li>- максимальный процент застройки в границах земельного участка – <b>60%</b>.</li> <li>- минимальный процент озеленения - <b>15%</b> от площади земельного участка.</li> </ul>
<b>4.1</b>	Деловое управление	- размещение объектов капитального строительства с целью: размещения объектов управленческой деятельности, не связанной с государственным или муниципальным управлением и оказанием услуг, а также с целью обеспечения совершения сделок, не требующих передачи товара в момент их совершения между организациями, в том числе биржевая деятельность (за исключением банковской и страховой деятельности)	<ul style="list-style-type: none"> <li>- минимальная/максимальная площадь земельного участка – <b>300/10 000</b> кв. м;</li> <li>- минимальные отступы от границ смежных земельных участков – <b>5 м.</b>, от фронтальной границы участка – <b>5 м.</b>;</li> <li>- максимальное количество надземных этажей зданий – <b>3 этажа</b>;</li> <li>- максимальная высота объектов капитального строительства от уровня земли до верха перекрытия последнего этажа (или конька кровли) - не более <b>12 м</b>;</li> <li>- максимальный процент застройки в границах земельного участка – <b>60%</b>;</li> <li>- минимальный процент озеленения - <b>15%</b> от площади земельного участка.</li> </ul>
<b>4.3</b>	Рынки	- размещение объектов капитального строительства, сооружений,	- минимальная/максимальная площадь земельного участка – <b>1500/50 000</b> кв. м;

		<p>предназначенных для организации постоянной или временной торговли (ярмарка, рынок, базар), с учетом того, что каждое из торговых мест не располагает торговой площадью более 200 кв. м;</p> <p>размещение гаражей и (или) стоянок для автомобилей сотрудников и посетителей рынка</p>	<ul style="list-style-type: none"> <li>- минимальные отступы от границ участка - <b>10 м</b>, от фронтальной границы участка- <b>10 м</b>;</li> <li>- максимальное количество этажей зданий – <b>3 этажа</b>;</li> <li>- максимальная высота объектов капитального строительства от уровня земли до верха перекрытия последнего этажа (или конька кровли) - не более <b>15 м</b>;</li> <li>- максимальный процент застройки в границах земельного участка – <b>65%</b>.</li> <li>- минимальный процент озеленения - <b>10%</b> от площади земельного участка.</li> </ul>
<b>4.4</b>	Магазины	<p>- размещение объектов капитального строительства, предназначенных для продажи товаров, торговая площадь которых составляет до 5000 кв. м</p>	<ul style="list-style-type: none"> <li>- минимальная/максимальная площадь земельного участка– <b>300/10 000</b> кв. м;</li> <li>- минимальные отступы от границ смежных земельных участков – <b>5 м.</b>, от фронтальной границы участка – <b>5 м.</b>;</li> <li>- максимальное количество этажей зданий – <b>3 этажа</b>;</li> <li>- максимальная высота объектов капитального строительства от уровня земли до верха перекрытия последнего этажа (или конька кровли) - не более <b>12 м</b>;</li> <li>- максимальный процент застройки в границах земельного участка – <b>65%</b>.</li> <li>- минимальный процент озеленения - <b>10%</b> от площади земельного участка.</li> </ul>
<b>4.5</b>	Банковская и страховая деятельность	<p>Размещение объектов капитального строительства, предназначенных для размещения организаций, оказывающих банковские и страховые</p>	<ul style="list-style-type: none"> <li>- минимальная/максимальная площадь земельного участка– <b>300/10 000</b> кв. м;</li> <li>- минимальные отступы от границ смежных земельных участков – <b>5 м.</b>, от фронтальной границы участка – <b>5 м.</b>;</li> <li>- максимальное количество этажей зданий – <b>3 этажа</b>;</li> <li>- максимальная высота объектов капитального строительства от уровня земли до верха перекрытия последнего этажа (или конька кровли) - не более <b>12 м</b>;</li> <li>- максимальный процент застройки в границах земельного участка – <b>65%</b>.</li> <li>- минимальный процент озеленения - <b>10%</b> от площади</li> </ul>

			земельного участка.
<b>4.6</b>	Общественное питание	- размещение объектов капитального строительства в целях устройства мест общественного питания (рестораны, кафе, столовые, закусочные, бары)	- минимальная/максимальная площадь земельного участка – <b>300/10 000</b> кв. м; - минимальные отступы от границ смежных земельных участков – <b>5 м.</b> , от фронтальной границы участка – <b>5 м.</b> ; - максимальное количество этажей зданий – <b>3 этажа</b> ; - максимальная высота объектов капитального строительства от уровня земли до верха перекрытия последнего этажа (или конька кровли) - не более <b>15 м</b> ; - максимальный процент застройки в границах земельного участка – <b>65%</b> . - минимальный процент озеленения - <b>10%</b> от площади земельного участка.
<b>4.7</b>	Гостиничное обслуживание	- размещение гостиниц, а также иных зданий, используемых с целью извлечения предпринимательской выгоды из предоставления жилого помещения для временного проживания в них	- минимальная/максимальная площадь земельного участка – <b>300 /10 000</b> кв. м; - минимальные отступы от границ смежных земельных участков – <b>5 м.</b> , от фронтальной границы участка – <b>5 м.</b> ; -максимальное количество этажей зданий – <b>5 этажей</b> ; - максимальная высота объектов капитального строительства от уровня земли до верха перекрытия последнего этажа (или конька кровли) - не более <b>18 м</b> ; - минимальная ширина земельных участков вдоль фронта улицы (проезда) – <b>12 м</b> ; - максимальный процент застройки в границах земельного участка – <b>65%</b> . - озеленение территории – не менее <b>15%</b> от площади земельного участка.
<b>4.8</b>	Развлечения	Размещение объектов капитального строительства, предназначенных для размещения: дискотек и танцевальных площадок, ночных клубов, аквапарков, боулинга, аттракционов, ипподромов,	- минимальная/максимальная площадь земельного участка – <b>500/5000</b> кв. м; - минимальные отступы: от границ участка - <b>3 м</b> ; от фронтальной линии застройки – <b>5 м.</b>

		игровых автоматов (кроме игрового оборудования, используемого для проведения азартных игр) и игровых площадок; в игорных зонах также допускается размещение игорных заведений, залов игровых автоматов, используемых для проведения азартных игр и игровых столов, а также размещение гостиниц и заведений общественного питания для посетителей игорных зон	<ul style="list-style-type: none"> <li>- максимальное количество надземных этажей зданий – <b>2 этажа</b>;</li> <li>- максимальная высота объектов капитального строительства от уровня земли до верха перекрытия последнего этажа (или конька кровли) - не более <b>12 м</b>;</li> <li>- максимальный процент застройки в границах земельного участка – <b>60%</b>.</li> <li>- минимальный процент озеленения - <b>15 %</b> от площади земельного участка.</li> </ul>
<b>4.9</b>	Обслуживание автотранспорта	- размещение постоянных или временных гаражей с несколькими стояночными местами, стоянок (парковок), гаражей, в том числе многоярусных, не указанных в коде 2.7.1	<ul style="list-style-type: none"> <li>-минимальная/максимальная площадь земельных участков – <b>150/7500</b> кв.м.</li> <li>- минимальные отступы от границ участка - <b>10 м</b>, от фронтальной границы земельного участка -<b>10 м</b>;</li> <li>-максимальное количество этажей – не более <b>3 этажей</b>;</li> <li>- максимальная высота объектов капитального строительства от уровня земли до верха перекрытия последнего этажа (или конька кровли) - не более <b>15 м</b>;</li> <li>- максимальный процент застройки в границах земельного участка – <b>80%</b>.</li> </ul>
<b>5.1</b>	Спорт	- размещение объектов капитального строительства в качестве спортивных клубов, спортивных залов, бассейнов, устройство площадок для занятия спортом и физкультурой (беговые дорожки, спортивные сооружения, теннисные корты, поля для спортивной игры, автодромы, мотодромы, трамплины), в том числе водным (причалы и сооружения, необходимые для водных видов спорта и хранения соответствующего	<ul style="list-style-type: none"> <li>- минимальная/максимальная площадь земельного участка– <b>500/50000</b> кв. м;</li> <li>- минимальные отступы от границ смежных земельных участков – <b>5 м</b>, от фронтальной границы участка – <b>5 м</b>;</li> <li>- максимальное количество этажей зданий – <b>3 этажа</b>;</li> <li>- максимальная высота объектов капитального строительства от уровня земли до верха перекрытия последнего этажа (или конька кровли) - не более <b>25 м</b>;</li> <li>- максимальный процент застройки в границах земельного участка – <b>60%</b>.</li> <li>- минимальный процент озеленения - <b>15 %</b> от площади земельного участка.</li> </ul>

		инвентаря)	
<b>12.0</b>	Земельные участки (территории) общего пользования	Размещение объектов улично-дорожной сети, автомобильных дорог и пешеходных тротуаров в границах населенных пунктов, пешеходных переходов, набережных, береговых полос водных объектов общего пользования, скверов, бульваров, площадей, проездов, малых архитектурных форм благоустройства	Не установлены в соответствии с ч.4, ст.36 Градостроительного кодекса Российской Федерации.

## 2. УСЛОВНО РАЗРЕШЕННЫЕ ВИДЫ И ПАРАМЕТРЫ ИСПОЛЬЗОВАНИЯ ЗЕМЕЛЬНЫХ УЧАСТКОВ И ОБЪЕКТОВ КАПИТАЛЬНОГО СТРОИТЕЛЬСТВА

<b>КОД ВИДА РАЗРЕШЕННОГО ИСПОЛЬЗОВАНИЯ</b>	<b>ВИДЫ РАЗРЕШЕННОГО ИСПОЛЬЗОВАНИЯ ЗЕМЕЛЬНЫХ УЧАСТКОВ</b>	<b>ВИДЫ РАЗРЕШЕННОГО ИСПОЛЬЗОВАНИЯ ОБЪЕКТОВ КАПИТАЛЬНОГО СТРОИТЕЛЬСТВА</b>	<b>ПРЕДЕЛЬНЫЕ РАЗМЕРЫ ЗЕМЕЛЬНЫХ УЧАСТКОВ И ПРЕДЕЛЬНЫЕ ПАРАМЕТРЫ РАЗРЕШЕННОГО СТРОИТЕЛЬСТВА</b>
<b>2.1</b>	Для индивидуального жилищного строительства	<ul style="list-style-type: none"> <li>- размещение индивидуального жилого дома (дом, пригодный для постоянного проживания, высотой не выше трех надземных этажей);</li> <li>- выращивание плодовых, ягодных, овощных, бахчевых или иных декоративных или сельскохозяйственных культур;</li> <li>- размещение индивидуальных гаражей и подсобных сооружений.</li> </ul>	<ul style="list-style-type: none"> <li>- минимальная/максимальная площадь земельных участков – <b>600 /2500</b> кв. м;</li> <li>- минимальная ширина земельных участков вдоль фронта улицы (проезда) – <b>12 м</b>;</li> <li>-максимальное количество этажей объектов капитального строительства – <b>3 этажа</b> (или 2 этажа с возможностью использования мансардного этажа);</li> <li>- максимальная высота объектов капитального строительства от уровня земли до верха перекрытия последнего этажа (или конька кровли) - <b>12 м</b>;</li> <li>- максимальный процент застройки в границах земельного участка – <b>60%</b>;</li> <li>Минимальные отступы от границы смежного земельного участка до:</li> </ul>

			<ul style="list-style-type: none"> <li>- жилых зданий - <b>3 м</b>;</li> <li>- хозяйственных построек - <b>1 м</b>;</li> <li>- построек для содержания скота и птицы – <b>4 м</b>.</li> </ul> <p>В сложившейся застройке, при ширине земельного участка 8 и менее метров, для строительства жилого дома минимальный отступ от границы соседнего участка составляет:</p> <ul style="list-style-type: none"> <li>- для одноэтажного – 1 м.;</li> <li>- для двухэтажного – 1,5 м.;</li> <li>- для трехэтажного – 2 м., при условии, что расстояние до расположенного на соседнем земельном участке жилого дома не менее 6 м.</li> </ul> <p>Минимальный отступ строений от красной линии улиц не менее чем на - 5 м, от красной линии проездов не менее чем на 3 м.</p> <p>Максимальное количество этажей для гаражей и подсобных сооружений (хозяйственных построек) – 1 этаж.</p> <p>Максимальная высота гаражей и подсобных сооружений (хозяйственных построек) от уровня земли до верха конька кровли - 6 метров, высота помещения не менее 2.4 м.</p>
2.1.1	Малозэтажная многоквартирная жилая застройка	<ul style="list-style-type: none"> <li>- размещение малозэтажного многоквартирного жилого дома (дом, пригодный для постоянного проживания, высотой до 4 этажей, включая мансардный);</li> <li>- разведение декоративных и плодовых деревьев, овощных и ягодных культур;</li> <li>- размещение индивидуальных гаражей и иных вспомогательных сооружений;</li> <li>- обустройство спортивных и детских площадок, площадок отдыха;</li> <li>- размещение объектов обслуживания</li> </ul>	<ul style="list-style-type: none"> <li>- минимальная/максимальная площадь земельных участков – <b>500/15000</b> кв.м.;</li> <li>- максимальное количество этажей – не более <b>4 этажей</b>;</li> <li>- максимальная высота объектов капитального строительства от уровня земли до верха перекрытия последнего этажа (или конька кровли) - не более <b>15 м</b>;</li> <li>- минимальные отступы от границ смежных земельных участков – <b>5 м.</b>, от фронтальной границы участка – <b>5 м.</b> (за исключением линейных объектов);</li> <li>- бытовые разрывы между длинными сторонами секционных жилых зданий высотой 2 - 3 этажа должны быть не менее 15 м, а между зданиями высотой 4 этажа - не менее 20 м, между длинными сторонами и торцами этих же зданий с окнами из жилых комнат - не менее 10 м;</li> </ul>

		<p>жилой застройки во встроенных, пристроенных и встроенно-пристроенных помещениях малоэтажного многоквартирного дома, если общая площадь таких помещений в малоэтажном многоквартирном доме не составляет более 15% общей площади помещений дома</p>	<ul style="list-style-type: none"> <li>- минимальная ширина земельных участков вдоль фронта улицы (проезда) – 12 м;</li> <li>- максимальный процент застройки в границах земельного участка – <b>60%</b>, за исключением линейных объектов;</li> </ul> <p>Минимальный процент озеленения <b>10%</b> от площади земельного участка, за исключением линейных объектов.</p> <p>На территории малоэтажной жилой застройки следует предусматривать 100-процентную обеспеченность местами для хранения и парковки легковых автомобилей, мотоциклов, мопедов.</p>
<b>2.2</b>	Для ведения личного подсобного хозяйства	<ul style="list-style-type: none"> <li>- размещение жилого дома, не предназначенного для раздела на квартиры (дома, пригодные для постоянного проживания и высотой не выше трех надземных этажей);</li> <li>- производство сельскохозяйственной продукции;</li> <li>- размещение гаража и иных вспомогательных сооружений;</li> <li>- содержание сельскохозяйственных животных</li> </ul>	<ul style="list-style-type: none"> <li>- минимальная/максимальная площадь земельных участков – <b>600 – /2500 кв. м;</b></li> <li>- минимальная ширина земельных участков вдоль фронта улицы (проезда) – <b>12 м.</b></li> <li>- максимальное количество этажей объектов капитального строительства – 3 этажа (или 2 этажа с возможностью использования мансардного этажа);</li> <li>- максимальная высота объектов капитального строительства от уровня земли до верха перекрытия последнего этажа (или конька кровли) - <b>12 м;</b></li> <li>- максимальный процент застройки в границах земельного участка – <b>40%</b>;</li> </ul> <p>Минимальные отступы от границы смежного земельного участка до:</p> <ul style="list-style-type: none"> <li>- жилых зданий - <b>3 м;</b></li> <li>- хозяйственных построек- <b>1 м;</b></li> <li>- построек для содержания скота и птицы – <b>4 м.</b></li> </ul> <p>В сложившейся застройке, при ширине земельного участка 12 и менее метров, для строительства жилого дома минимальный отступ от границы соседнего участка составляет:</p> <ul style="list-style-type: none"> <li>- для одноэтажного – 1 м.;</li> <li>- для двухэтажного – 1,5 м.;</li> <li>- для трехэтажного – 2 м., при условии, что расстояние до</li> </ul>

			<p>расположенного на соседнем земельном участке жилого дома не менее 6 м.</p> <p>Минимальный отступ строений от красной линии улиц не менее чем на - 5 м, от красной линии проездов не менее чем на 3 м.</p> <p>Максимальное количество этажей для гаражей и подсобных сооружений (хозяйственных построек) – 1 этаж.</p> <p>Максимальная высота гаражей и подсобных сооружений (хозяйственных построек) от уровня земли до верха конька кровли - 6 метров, высота помещения не менее 2.4 м.</p>
2.3	Блокированная жилая застройка	<p>- размещение жилого дома, не предназначенного для раздела на квартиры, имеющего одну или несколько общих стен с соседними жилыми домами (количеством этажей не более чем три, при общем количестве совмещенных домов не более десяти и каждый из которых предназначен для проживания одной семьи, имеет общую стену (общие стены) без проемов с соседним блоком или соседними блоками, расположен на отдельном земельном участке и имеет выход на территорию общего пользования (жилые дома блокированной застройки);</p> <p>- разведение декоративных и плодовых деревьев, овощных и ягодных культур; размещение индивидуальных гаражей и иных вспомогательных сооружений; обустройство спортивных и детских площадок, площадок отдыха.</p>	<p>- минимальная/максимальная площадь приквартирного участка блокированного жилого дома на одну семью <b>600 –(2500) кв. м;</b></p> <p>- максимальное количество этажей объектов капитального строительства – <b>3 этажа;</b></p> <p>- максимальная высота объектов капитального строительства от уровня земли до верха перекрытия последнего этажа (или конька кровли) - <b>12 м;</b></p> <p>Минимальные отступы от границы смежного земельного участка до:</p> <ul style="list-style-type: none"> <li>- хозяйственных построек- <b>1 м;</b></li> <li>- хозяйственных построек для содержания животных (а также надворных туалетов) - <b>4 м;</b></li> </ul> <p>Минимальный отступ строений от красной линии улиц не менее чем на - 5 м, от красной линии проездов не менее чем на 3 м.</p> <p>Минимальная ширина земельных участков вдоль фронта улицы (проезда) – <b>12 м;</b></p> <p>Максимальный процент застройки в границах земельного участка – <b>60%;</b></p> <p>Максимальное количество этажей для гаражей и подсобных сооружений (хозяйственных построек) - 1этаж.</p> <p>Максимальная высота гаражей и подсобных сооружений (хозяйственных построек) от уровня земли до верха конька кровли)- 6 метров, высота помещения не менее 2.4 м.</p>

5.3	Охота и рыбалка	- обустройство мест охоты и рыбалки, в том числе размещение дома охотника или рыболова, сооружений, необходимых для восстановления и поддержания поголовья зверей или количества рыбы	<ul style="list-style-type: none"> <li>- минимальная/максимальная площадь земельного участка – <b>300/2500</b> кв. м,</li> <li>-минимальные отступы от границ смежных земельных участков – <b>5 м</b>, от фронтальной границы участка – <b>5 м</b> ;</li> <li>-максимальное количество этажей объектов капитального строительства <b>3 этажа</b> (или 2 этажа с возможностью использования мансардного этажа);</li> <li>- максимальная высота объектов капитального строительства от уровня земли до верха перекрытия последнего этажа (или конька кровли) – не более <b>12 м</b>;</li> <li>- максимальный процент застройки в границах земельного участка – <b>40%</b></li> <li>- минимальный процент озеленения - <b>25%</b> от общей площади земельного участка</li> </ul>
-----	-----------------	---	---

### 3. ВСПОМОГАТЕЛЬНЫЕ ВИДЫ И ПАРАМЕТРЫ РАЗРЕШЕННОГО ИСПОЛЬЗОВАНИЯ ЗЕМЕЛЬНЫХ УЧАСТКОВ И ОБЪЕКТОВ КАПИТАЛЬНОГО СТРОИТЕЛЬСТВА.

Вспомогательные виды разрешенного использования, допустимы только в качестве дополнительных по отношению к основным и условно разрешенным видам использования и осуществляемые совместно с ними.

ВИДЫ РАЗРЕШЕННОГО ИСПОЛЬЗОВАНИЯ	ПРЕДЕЛЬНЫЕ ПАРАМЕТРЫ РАЗРЕШЕННОГО СТРОИТЕЛЬСТВА
<p>Постройки хозяйственного назначения (летние кухни, хозяйственные постройки, кладовые, подвалы, бани, бассейны, теплицы, оранжереи, огороды, сады, навесы) индивидуального использования.</p> <p>Хозяйственные постройки для содержания скота и птицы, хранения кормов, инвентаря, топлива и других хозяйственных нужд, а также - хозяйственные подъезды и скотопрогоны (для территорий с местами</p>	<p>Минимальная/максимальная площадь земельных участков –принимать в соответствии с основным видом разрешенного использования земельного участка.</p> <p>Максимальное количество надземных этажей – не более 1 этажа,</p> <ul style="list-style-type: none"> <li>-минимальная высота этажа 2.4 м,</li> <li>-максимальная высота строения -6 м.</li> </ul> <p>Расстояние от объектов вспомогательного назначения ( индивидуальные гаражи, летние кухни, хозяйственные постройки, навесы и т.д.) до красных линий улиц и проездов не менее - 5 м.</p> <p>Расстояние от окон жилых комнат до стен соседнего дома и хозяйственных построек (сарая, гаража, бани), расположенных на соседних земельных участках, должно быть не менее - 6 м.</p>

<b>ВИДЫ РАЗРЕШЕННОГО ИСПОЛЬЗОВАНИЯ</b>	<b>ПРЕДЕЛЬНЫЕ ПАРАМЕТРЫ РАЗРЕШЕННОГО СТРОИТЕЛЬСТВА</b>
<p>приложения труда и с возможностью ведения развитого товарного личного подсобного хозяйства, сельскохозяйственного производства, садоводства, огородничества).</p>	<p>Минимальный отступ от границ соседнего участка до объектов хозяйственного назначения - 1 м., до постройки для содержания скота и птицы - 4 м.</p> <p>Расстояние:</p> <ul style="list-style-type: none"> <li>от границ соседнего участка до стволов высокорослых деревьев - 4 м,</li> <li>от границ соседнего участка до стволов среднерослых деревьев - 2 м,</li> <li>от границ соседнего участка до кустарника - 1 м.</li> </ul> <p>Общая площадь помещений - до 100 кв. м. для земельных участков жилой застройки, в соответствии с учетом установленного процента застройки земельного участка- для объектов общественно-деловой застройки.</p> <p>Допускается блокировка хозяйственных построек на смежных приусадебных земельных участках по взаимному (удостоверенному) согласию домовладельцев при новом строительстве с учетом противопожарных требований.</p> <p>Группы сараев должны содержать не более 30 блоков каждая. Площадь застройки сблокированных сараев не должна превышать 800 кв. м.</p> <p>Размещение навесов должно осуществляться с учетом противопожарных требований и соблюдения нормативной продолжительности инсоляции придомовых территорий и жилых помещений. Устройство навесов не должно ущемлять законных интересов соседних домовладельцев, в части водоотведения атмосферных осадков с кровли навесов, при устройстве навесов минимальный отступ от границы смежного земельного участка – 1м.</p> <p>Хозяйственные постройки должны быть обеспечены системами водоотведения с кровли, с целью предотвращения подтопления соседних земельных участков и строений. Допускается не выполнять организованный сток воды с кровли при условии, когда смежные земельные участки находятся на одном уровне и между строениями, расположенными на соседних земельных участках расстояние не менее 4 м.</p> <p>Вспомогательные строения, за исключением гаражей, размещать со стороны улиц не допускается.</p> <p>Постройки для содержания скота и птицы допускается пристраивать к усадебным одно-, двухквартирным домам при изоляции их от жилых комнат не менее чем тремя подсобными помещениями; при этом помещения для скота и птицы должны иметь изолированный наружный вход, расположенный не ближе 7 м от входа в дом.</p> <p>Отмостка должна располагаться в пределах отведенного (предоставленного) земельного</p>

<b>ВИДЫ РАЗРЕШЕННОГО ИСПОЛЬЗОВАНИЯ</b>	<b>ПРЕДЕЛЬНЫЕ ПАРАМЕТРЫ РАЗРЕШЕННОГО СТРОИТЕЛЬСТВА</b>
	<p>участка. Отмостка зданий должна быть не менее 0,8 м. Уклон отмостки рекомендуется принимать не менее 10% в сторону от здания.</p> <p>Любые вспомогательные виды разрешённого использования объектов капитального строительства не могут по своим суммарным характеристикам (строительному объёму, общей площади, и т.д.) превышать суммарное значение аналогичных показателей основных (условных) видов разрешённого использования объектов капитального строительства, при которых установлены данные вспомогательные виды разрешённого использования.</p> <p>Остальные предельные параметры застройки (отступы от границ земельного участка, максимальный процент застройки) принимать в соответствии с основным видом разрешенного использования земельного участка.</p>
Площадки для сбора твердых бытовых отходов.	<p>Минимальная/максимальная площадь земельных участков – 4/50000 кв.м. (принимать в соответствии с основным видом разрешенного использования земельного участка).</p> <p>Расстояние от площадок с контейнерами до окон жилых домов, границ участков детских, лечебных учреждений, мест отдыха должны быть не менее 20 м, и не более 100 м.</p> <p>Общее количество контейнеров не более 5 шт.</p> <p>Высота ограждения площадок - не более 2 м.</p> <p>Остальные предельные параметры застройки (отступы от границ земельного участка, максимальный процент застройки, отступ от красной линии) принимать в соответствии с основным видом разрешенного использования земельного участка.</p>
Надворные туалеты, гидронепроницаемые выгребы, септики.	<p>Минимальная/максимальная площадь земельных участков – принимать в соответствии с основным видом разрешенного использования земельного участка.</p> <p>Максимальный процент застройки назначать в соответствии с основным видом разрешенного использования земельного участка.</p> <p>Надворные туалеты:</p> <ul style="list-style-type: none"> <li>- расстояние от красной линии не менее - 10 м;</li> <li>- расстояние от границы смежного земельного участка не менее - 1 м;</li> <li>- до стен соседнего дома при отсутствии централизованной канализации - не менее 12 м, до источника водоснабжения (колодца) - не менее 25 м.</li> </ul> <p>Минимальное расстояние от границ участка до строений, а также между строениями:</p> <ul style="list-style-type: none"> <li>- от септиков до фундаментов зданий, строений, сооружений – не менее 5м., от фильтрующих колодцев – не менее 8 м.;</li> </ul>

ВИДЫ РАЗРЕШЕННОГО ИСПОЛЬЗОВАНИЯ	ПРЕДЕЛЬНЫЕ ПАРАМЕТРЫ РАЗРЕШЕННОГО СТРОИТЕЛЬСТВА
<p>Объекты хранения индивидуального легкового автотранспорта жилых домов</p>	<p>- от септиков и фильтрующих колодцев до границы соседнего земельного участка и красной линии - не менее 4 м. и 7 м. соответственно.</p> <p>Минимальная/максимальная площадь земельных участков – принимать в соответствии с основным видом разрешенного использования земельного участка.</p> <p>Допускается делать встроенными в первые этажи жилого дома.</p> <p>В границах земельного участка индивидуальной жилой застройки допускается строительство индивидуального гаража не более, чем на 1-2 машиноместа.</p> <p>Минимальное расстояние от границ участка до строений, а также между строениями:</p> <ul style="list-style-type: none"> <li>- от границ соседнего участка до открытой стоянки – 1 м.;</li> <li>-от границ соседнего участка до отдельно стоящего гаража – 1 м.</li> </ul> <p>В условиях тесной, или сложившейся застройки допускается при соблюдении технических регламентов и действующих норм размещение гаража по красной линии, при этом запрещается устройство распашных ворот.</p> <p>Подъезды к гаражам-автостоянкам должны быть изолированы от площадок для отдыха и игр детей, спортивных площадок. При устройстве гаражей (в том числе пристроенных) в цокольном, подвальном этажах одно-, двухквартирных усадебных и блокированных домов допускается их проектирование без соблюдения нормативов расчета стоянок автомобилей.</p> <p>На территории малоэтажной застройки на приусадебных участках запрещается строительство гаражей для грузового транспорта и транспорта для перевозки людей, находящегося в личной собственности, кроме автотранспорта с максимальной разрешенной массой не более 3,5 тонн.</p> <p>Остальные предельные параметры застройки (отступы от границ земельного участка, максимальный процент застройки, максимальное количество этажей) принимать в соответствии с основным видом разрешенного использования земельного участка.</p>
<p>Автостоянки для парковки автомобилей посетителей.</p>	<p>Минимальная/максимальная площадь земельных участков – принимать в соответствии с основным видом разрешенного использования земельного участка.</p> <p>Размеры земельных участков автостоянок на одно место должны быть:</p> <ul style="list-style-type: none"> <li>для легковых автомобилей - 25 кв. м;</li> <li>для автобусов - 40 кв. м;</li> <li>для велосипедов - 0,9 кв. м.</li> </ul> <p>На открытых автостоянках около объектов социальной инфраструктуры на расстоянии не далее 50 м от входа, а при жилых зданиях - не далее 100 м, следует выделять до 10</p>

ВИДЫ РАЗРЕШЕННОГО ИСПОЛЬЗОВАНИЯ	ПРЕДЕЛЬНЫЕ ПАРАМЕТРЫ РАЗРЕШЕННОГО СТРОИТЕЛЬСТВА
	<p>процентов мест (но не менее одного места) для специального автотранспорта инвалидов с учетом ширины зоны для парковки не менее 3,5 м.</p> <p>Автостоянки для парковки автомобилей посетителей следует предусматривать в границах отведенного земельного участка в количестве, установленном местными нормативами градостроительного проектирования. В исключительных случаях допускается размещать автостоянки для парковки автомобилей за пределами границ участка при получении согласования соответствующих органов и организаций.</p> <p>Остальные предельные параметры застройки (отступы от границ земельного участка, максимальный процент застройки, отступ от красной линии максимальное количество этажей) принимать в соответствии с основным видом разрешенного использования земельного участка. Для линейных объектов регламенты не устанавливаются.</p>
<p>Объекты инженерно-технического обеспечения и линейные объекты вспомогательного инженерного назначения (газопроводы, линии электрообеспечения, водопроводы, линии связи), индивидуальные резервуары для хранения воды, скважины для забора воды, индивидуальные колодцы, бассейны.</p>	<p>Минимальная/максимальная площадь земельных участков – принимать в соответствии с основным видом разрешенного использования земельного участка.</p> <p>Расстояния от сараев для скота и птицы до шахтных колодцев должно быть не менее 20 м.</p> <p>Расстояние от фундаментов зданий и сооружений :</p> <ul style="list-style-type: none"> <li>- водопровод и напорная канализация -5 м,</li> <li>- самотечная канализация (бытовая и дождевая)-3м.</li> </ul> <p>Остальные предельные параметры застройки (отступы от границ земельного участка, максимальный процент застройки, отступ от красной линии максимальное количество этажей) принимать в соответствии с основным видом разрешенного использования земельного участка. Для линейных объектов регламенты не устанавливаются.</p>

Примечание:

При размещении зданий, строений и сооружений должны соблюдаться, установленные законодательством о пожарной безопасности и законодательством в области обеспечения санитарно-эпидемиологического благополучия населения, минимальные нормативные противопожарные и санитарно-эпидемиологические разрывы между зданиями, строениями и сооружениями, в том числе и расположенными на соседних земельных участках, а также технические регламенты, градостроительные и строительные нормы и Правила.

Нормы расчета стоянок автомобилей предусмотреть в соответствии с Приложением «К» СП 42.13330.2011 «Градостроительство. Планировка и застройка городских и сельских поселений», региональными и местными нормативами градостроительного проектирования.

В случае если земельный участок или объект капитального строительства находится в границах зоны с особыми условиями использования территорий, на них устанавливаются ограничения использования в соответствии с законодательством Российской Федерации.

Границы территорий, подверженных затоплению и подтоплению, и режим осуществления хозяйственной и иной деятельности на этих территориях в зависимости от частоты их затопления и подтопления устанавливаются в соответствии с законодательством о градостроительной деятельности.

На территориях, подверженных затоплению, размещение кладбищ, скотомогильников и строительство капитальных зданий, строений, сооружений без проведения специальных защитных мероприятий по предотвращению негативного воздействия вод запрещаются.

При проектировании и строительстве в зонах затопления необходимо предусматривать инженерную защиту от затопления и подтопления зданий.

#### **Требования к ограждению земельных участков:**

Ограждения земельных участков со стороны улицы должны выполняться в соответствии с требованиями, утвержденными органами местного самоуправления и согласованными органом, уполномоченным в области архитектуры и градостроительства.

При устройстве ограждения объектов общественно-делового назначения необходимо представить в орган, уполномоченный в области архитектуры и градостроительства, обоснование необходимости устройства такого ограждения в целях охраны и безопасности.

Характер ограждения земельных участков со стороны улицы должен быть выдержан в едином стиле как минимум на протяжении одного квартала с обеих сторон улиц, с максимально допустимой высотой ограждений – 3 м. Допускается устройство функционально оправданных участков сплошного ограждения (в местах интенсивного движения транспорта, размещения септиков, мусорных площадок и других).

Изменение общего рельефа участка, осуществляемое путем выемки или насыпи, ведущее к изменению существующей водоотводной (дренажной) системы, к заболачиванию (переувлажнению) смежных участков или нарушению иных законных прав их владельцев, не допускается. При необходимости изменения рельефа должны быть выполнены мероприятия по недопущению возможных негативных последствий.

Все строения должны быть обеспечены системами водоотведения с кровли с целью предотвращения подтопления соседних земельных участков и строений.

Допускается отклонение от предельных параметров разрешенного строительства объектов капитального строительства и размеров земельных участков в установленном Градостроительным кодексом порядке при предоставлении соответствующего обоснования (предоставлении расчета, выполненного проектной организацией на основании требований технических регламентов, строительных норм и правил, других нормативных документов действующих на территории Российской Федерации).

## **ОД - 2 ЗОНА ОБЪЕКТОВ ЗДРАВООХРАНЕНИЯ**

Зона ОД-2 выделена для обеспечения правовых условий формирования объектов здравоохранения, требующих значительные территориальные ресурсы для своего нормального функционирования.

### **1. ОСНОВНЫЕ ВИДЫ И ПАРАМЕТРЫ РАЗРЕШЕННОГО ИСПОЛЬЗОВАНИЯ ЗЕМЕЛЬНЫХ УЧАСТКОВ И ОБЪЕКТОВ КАПИТАЛЬНОГО СТРОИТЕЛЬСТВА**

КОД ВИДА РАЗРЕШЕННОГО ИСПОЛЬЗОВАНИЯ	ВИДЫ РАЗРЕШЕННОГО ИСПОЛЬЗОВАНИЯ ЗЕМЕЛЬНЫХ УЧАСТКОВ	ВИДЫ РАЗРЕШЕННОГО ИСПОЛЬЗОВАНИЯ ОБЪЕКТОВ КАПИТАЛЬНОГО СТРОИТЕЛЬСТВА	ПРЕДЕЛЬНЫЕ РАЗМЕРЫ ЗЕМЕЛЬНЫХ УЧАСТКОВ И ПРЕДЕЛЬНЫЕ ПАРАМЕТРЫ РАЗРЕШЕННОГО СТРОИТЕЛЬСТВА
3.1	Коммунальное обслуживание	Размещение объектов капитального строительства в целях обеспечения физических и юридических лиц коммунальными услугами, в частности: поставки воды, тепла, электричества, газа, предоставления услуг связи, отвода канализационных стоков, очистки и уборки объектов недвижимости (котельных, водозаборов, очистных сооружений, насосных станций, водопроводов, линий электропередач, трансформаторных подстанций, газопроводов, линий связи, телефонных станций, канализаций, стоянок, гаражей и мастерских для обслуживания уборочной и аварийной техники, а также зданий или помещений, предназначенных для приема физических и юридических лиц в связи с предоставлением им коммунальных услуг)	<ul style="list-style-type: none"> <li>- минимальная/максимальная площадь земельных участков – <b>4/10000</b> кв.м.;</li> <li>- максимальное количество этажей – не более <b>2 этажей</b>;</li> <li>- максимальная высота объектов капитального строительства от уровня земли до верха перекрытия последнего этажа (или конька кровли) - не более <b>22 м</b>;</li> <li>-минимальные отступы от границ смежных земельных участков – <b>5 м.</b>, от фронтальной границы участка – <b>5 м.</b> (за исключением линейных объектов);</li> <li>- максимальный процент застройки в границах земельного участка – <b>60%</b>, за исключением линейных объектов;</li> <li>Минимальный процент озеленения <b>10%</b> от площади земельного участка, за исключением линейных объектов.</li> </ul>
3.2	Социальное обслуживание	- размещение объектов капитального строительства, предназначенных для оказания гражданам социальной помощи (службы занятости населения, дома престарелых, дома ребенка, детские дома, пункты питания	<ul style="list-style-type: none"> <li>- минимальная/максимальная площадь земельного участка – <b>300/10000</b> кв. м;</li> <li>-максимальное количество этажей зданий – <b>5 этажа</b>;</li> <li>- максимальная высота объектов капитального строительства от уровня земли до верха перекрытия последнего этажа (или конька кровли) - не более <b>18 м</b>;</li> </ul>

		<p>малоимущих граждан, пункты ночлега для бездомных граждан, службы психологической и бесплатной юридической помощи, социальные, пенсионные и иные службы, в которых осуществляется прием граждан по вопросам оказания социальной помощи и назначения социальных или пенсионных выплат);</p> <p>- размещение объектов капитального строительства для размещения отделений почты и телеграфа;</p> <p>- размещение объектов капитального строительства для размещения общественных некоммерческих организаций: благотворительных организаций, клубов по интересам.</p>	<p>-минимальные отступы от границ смежных земельных участков – <b>5 м</b>, от фронтальной границы участка – <b>5 м</b>, за исключением линейных объектов;</p> <p>- максимальный процент застройки в границах земельного участка – <b>60%</b>;</p> <p>- минимальный процент озеленения - <b>15%</b> от площади земельного участка.</p>
<b>3.4</b>	Здравоохранение	<p>- размещение объектов капитального строительства, предназначенных для оказания гражданам медицинской помощи. Содержание данного вида разрешенного использования включает в себя содержание видов разрешенного использования с кодами 3.4.1 (Амбулаторно-поликлиническое обслуживание)- 3.4.2 (Стационарное медицинское обслуживание).</p>	<p>- минимальная/максимальная площадь земельного участка– <b>300/10000</b> кв. м;</p> <p>- минимальные отступы от границ участка - <b>5 м</b>, от фронтальной границы участка – <b>5 м</b>;</p> <p>- максимальное количество надземных этажей зданий – <b>5 этажа</b>;</p> <p>- максимальная высота объектов капитального строительства от уровня земли до верха перекрытия последнего этажа (или конька кровли) - не более <b>18 м</b>;</p> <p>- максимальный процент застройки в границах земельного участка – <b>60%</b>.</p> <p>Размещение зданий по красной линии допускается в условиях реконструкции сложившейся застройки при соответствующем обосновании и согласовании с уполномоченными органами местного самоуправления.</p> <p>- минимальный процент озеленения - <b>15%</b> от площади</p>

			земельного участка.
<b>12.0</b>	Земельные участки (территории) общего пользования	Размещение объектов улично-дорожной сети, автомобильных дорог и пешеходных тротуаров в границах населенных пунктов, пешеходных переходов, набережных, береговых полос водных объектов общего пользования, скверов, бульваров, площадей, проездов, малых архитектурных форм благоустройства	Не установлены в соответствии с ч.4, ст.36 Градостроительного кодекса Российской Федерации.

## 2. УСЛОВНО РАЗРЕШЕННЫЕ ВИДЫ И ПАРАМЕТРЫ ИСПОЛЬЗОВАНИЯ ЗЕМЕЛЬНЫХ УЧАСТКОВ И ОБЪЕКТОВ КАПИТАЛЬНОГО СТРОИТЕЛЬСТВА

<b>КОД ВИДА РАЗРЕШЕННОГО ИСПОЛЬЗОВАНИЯ</b>	<b>ВИДЫ РАЗРЕШЕННОГО ИСПОЛЬЗОВАНИЯ ЗЕМЕЛЬНЫХ УЧАСТКОВ</b>	<b>ВИДЫ РАЗРЕШЕННОГО ИСПОЛЬЗОВАНИЯ ОБЪЕКТОВ КАПИТАЛЬНОГО СТРОИТЕЛЬСТВА</b>	<b>ПРЕДЕЛЬНЫЕ РАЗМЕРЫ ЗЕМЕЛЬНЫХ УЧАСТКОВ И ПРЕДЕЛЬНЫЕ ПАРАМЕТРЫ РАЗРЕШЕННОГО СТРОИТЕЛЬСТВА</b>
<b>4.9</b>	Обслуживание автотранспорта	- размещение постоянных или временных гаражей с несколькими стояночными местами, стоянок (парковок), гаражей, в том числе многоярусных, не указанных в коде 2.7.1	-минимальная/максимальная площадь земельных участков – <b>150/7500</b> кв.м. - минимальные отступы от границ участка - <b>10 м</b> , от фронтальной границы земельного участка - <b>10 м</b> ; -максимальное количество этажей – не более <b>3 этажей</b> ; - максимальная высота объектов капитального строительства от уровня земли до верха перекрытия последнего этажа (или конька кровли) - не более <b>15 м</b> ; - максимальный процент застройки в границах земельного участка – <b>80%</b> .
<b>3.7</b>	Религиозное использование	- размещение объектов капитального строительства, предназначенных для отправления религиозных обрядов (церкви, соборы, храмы, часовни,	- минимальная/максимальная площадь земельного участка– <b>500/2800</b> кв. м; -минимальные отступы от границ смежных земельных участков – <b>5 м</b> , от фронтальной границы участка – <b>5 м.</b> ;

		монастыри, мечети, молельные дома).	<ul style="list-style-type: none"> <li>- максимальное количество этажей – не более <b>4 этажей</b>;</li> <li>- максимальная высота зданий, строений, сооружений от уровня земли - <b>30 м.</b>;</li> <li>- максимальный процент застройки в границах земельного участка – <b>40%</b>;</li> <li>- минимальный процент озеленения - <b>15%</b> от площади земельного участка.</li> </ul>
<b>3.3</b>	Бытовое обслуживание	- размещение объектов капитального строительства, предназначенных для оказания населению или организациям бытовых услуг (мастерские мелкого ремонта, ателье, бани, парикмахерские, прачечные, химчистки, похоронные бюро)	<ul style="list-style-type: none"> <li>- минимальная/максимальная площадь земельного участка – <b>100/10 000 кв. м</b>;</li> <li>-минимальные отступы от границ смежных земельных участков – <b>5 м.</b>, от фронтальной границы участка – <b>5 м.</b>;</li> <li>- максимальное количество этажей зданий – <b>3 этажа</b>;</li> <li>- максимальная высота объектов капитального строительства от уровня земли до верха перекрытия последнего этажа (или конька кровли) - не более <b>12 м</b>;</li> <li>- максимальный процент застройки в границах земельного участка – <b>65%</b>;</li> <li>- минимальный процент озеленения - <b>10%</b> от площади земельного участка.</li> </ul>
<b>4.7</b>	Гостиничное обслуживание	- размещение гостиниц, а также иных зданий, используемых с целью извлечения предпринимательской выгоды из предоставления жилого помещения для временного проживания в них	<ul style="list-style-type: none"> <li>- минимальная/максимальная площадь земельного участка – <b>300 /10 000 кв. м</b>;</li> <li>- минимальные отступы от границ смежных земельных участков – <b>5 м.</b>, от фронтальной границы участка – <b>5 м.</b>;</li> <li>-максимальное количество этажей зданий – <b>5 этажей</b>;</li> <li>- максимальная высота объектов капитального строительства от уровня земли до верха перекрытия последнего этажа (или конька кровли) - не более <b>18 м</b>;</li> <li>- минимальная ширина земельных участков вдоль фронта улицы (проезда) – <b>12 м</b>;</li> <li>- максимальный процент застройки в границах земельного участка – <b>65%</b>.</li> <li>- озеленение территории – не менее <b>15%</b> от площади земельного участка.</li> </ul>

2.1.1	Малозэтажная многоквартирная жилая застройка	<ul style="list-style-type: none"> <li>- размещение малозэтажного многоквартирного жилого дома (дом, пригодный для постоянного проживания, высотой до 4 этажей, включая мансардный);</li> <li>- разведение декоративных и плодовых деревьев, овощных и ягодных культур;</li> <li>- размещение индивидуальных гаражей и иных вспомогательных сооружений;</li> <li>- обустройство спортивных и детских площадок, площадок отдыха;</li> <li>- размещение объектов обслуживания жилой застройки во встроенных, пристроенных и встроенно-пристроенных помещениях малозэтажного многоквартирного дома, если общая площадь таких помещений в малозэтажном многоквартирном доме не составляет более 15% общей площади помещений дома</li> </ul>	<ul style="list-style-type: none"> <li>- минимальная/максимальная площадь земельных участков – <b>500/15000</b> кв.м.;</li> <li>- максимальное количество этажей – не более <b>4 этажей</b>;</li> <li>- максимальная высота объектов капитального строительства от уровня земли до верха перекрытия последнего этажа (или конька кровли) - не более <b>15 м</b>;</li> <li>-минимальные отступы от границ смежных земельных участков – <b>5 м.</b>, от фронтальной границы участка – <b>5 м.</b> (за исключением линейных объектов);</li> <li>- бытовые разрывы между длинными сторонами секционных жилых зданий высотой 2 - 3 этажа должны быть не менее 15 м, а между зданиями высотой 4 этажа - не менее 20 м, между длинными сторонами и торцами этих же зданий с окнами из жилых комнат - не менее 10 м;</li> <li>- минимальная ширина земельных участков вдоль фронта улицы (проезда) – 12 м;</li> <li>- максимальный процент застройки в границах земельного участка – <b>60%</b>, за исключением линейных объектов; Минимальный процент озеленения <b>10%</b> от площади земельного участка, за исключением линейных объектов.</li> </ul> <p>На территории малозэтажной жилой застройки следует предусматривать 100-процентную обеспеченность местами для хранения и парковки легковых автомобилей, мотоциклов, мопедов.</p>
-------	--	---	---

### 3. ВСПОМОГАТЕЛЬНЫЕ ВИДЫ И ПАРАМЕТРЫ РАЗРЕШЕННОГО ИСПОЛЬЗОВАНИЯ ЗЕМЕЛЬНЫХ УЧАСТКОВ И ОБЪЕКТОВ КАПИТАЛЬНОГО СТРОИТЕЛЬСТВА.

Вспомогательные виды разрешенного использования, допустимы только в качестве дополнительных по отношению к основным и условно разрешенным видам использования и осуществляемые совместно с ними.

ВИДЫ РАЗРЕШЕННОГО ИСПОЛЬЗОВАНИЯ	ПРЕДЕЛЬНЫЕ ПАРАМЕТРЫ РАЗРЕШЕННОГО СТРОИТЕЛЬСТВА
---------------------------------	---

<b>ВИДЫ РАЗРЕШЕННОГО ИСПОЛЬЗОВАНИЯ</b>	<b>ПРЕДЕЛЬНЫЕ ПАРАМЕТРЫ РАЗРЕШЕННОГО СТРОИТЕЛЬСТВА</b>
<p>Автостоянки для парковки автомобилей посетителей.</p>	<p>Минимальная/максимальная площадь земельных участков –принимать в соответствии с основным видом разрешенного использования земельного участка.</p> <p>Размеры земельных участков автостоянок на одно место должны быть:</p> <p>для легковых автомобилей - 25 кв. м;</p> <p>для автобусов - 40 кв. м;</p> <p>для велосипедов - 0,9 кв. м.</p> <p>На открытых автостоянках около объектов социальной инфраструктуры на расстоянии не далее 50 м от входа, следует выделять до 10 процентов мест (но не менее одного места) для специального автотранспорта инвалидов с учетом ширины зоны для парковки не менее 3,5 м, а около учреждений, специализирующихся на лечении спинальных больных и восстановлении опорно-двигательных функций, - не менее 20 процентов мест.</p> <p>Автостоянки для парковки автомобилей посетителей следует предусматривать в границах отведенного земельного участка в количестве, установленном местными нормативами градостроительного проектирования. В исключительных случаях допускается размещать автостоянки для парковки автомобилей за пределами границ участка при получении согласования соответствующих органов и организаций.</p> <p>Остальные предельные параметры застройки (отступы от границ земельного участка, максимальный процент застройки, отступ от красной линии максимальное количество этажей) принимать в соответствии с основным видом разрешенного использования земельного участка. Для линейных объектов регламенты не устанавливаются.</p>
<p>Площадки для сбора твердых бытовых отходов.</p>	<p>Минимальная/максимальная площадь земельных участков – 4/50000 кв.м. (принимать в соответствии с основным видом разрешенного использования земельного участка).</p> <p>Расстояние от площадок с контейнерами до окон жилых домов, границ участков детских, лечебных учреждений, мест отдыха должны быть не менее 20 м, и не более 100 м.</p> <p>Общее количество контейнеров не более 5 шт.</p> <p>Высота - не более 2 м.</p> <p>На территории лечебно-профилактических организаций хозяйственная площадка для установки контейнеров должна иметь размер не менее 40 кв. м и располагаться на расстоянии не ближе 25 м от лечебных корпусов и не менее 100 м от пищеблоков.</p> <p>Остальные предельные параметры застройки (отступы от границ земельного участка, максимальный процент застройки, отступ от красной линии) принимать в соответствии с</p>

ВИДЫ РАЗРЕШЕННОГО ИСПОЛЬЗОВАНИЯ	ПРЕДЕЛЬНЫЕ ПАРАМЕТРЫ РАЗРЕШЕННОГО СТРОИТЕЛЬСТВА
	основным видом разрешенного использования земельного участка.
Объекты инженерно-технического обеспечения и линейные объекты вспомогательного инженерного назначения (газопроводы, линии электроснабжения, водопроводы, линии связи), индивидуальные резервуары для хранения воды, скважины для забора воды, индивидуальные колодцы, бассейны.	<p>Минимальная/максимальная площадь земельных участков –принимать в соответствии с основным видом разрешенного использования земельного участка.</p> <p>Остальные предельные параметры застройки (отступы от границ земельного участка, максимальный процент застройки, отступ от красной линии максимальное количество этажей) принимать в соответствии с основным видом разрешенного использования земельного участка.</p> <p>Расстояние от фундаментов зданий и сооружений :</p> <ul style="list-style-type: none"> <li>- водопровод и напорная канализация -5 м,</li> <li>- самотечная канализация (бытовая и дождевая)-3м.</li> </ul> <p>Для линейных объектов регламенты не устанавливаются.</p>

**Примечание:**

Расстояние между зданиями определяется по нормам инсоляции и освещенности.

Отмостка должна располагаться в пределах отведенного (предоставленного) земельного участка.

Площадь территорий, предназначенных для хранения транспортных средств как вспомогательных видов использования - не менее 10% от площади земельного участка. Нормы расчета стоянок автомобилей для конкретного разрешенного вида использования объекта предусматривать в соответствии с СП 42.13330.2011 "Градостроительство. Планировка и застройка городских и сельских поселений".

Все строения должны быть обеспечены системами водоотведения с кровли с целью предотвращения подтопления соседних земельных участков и строений.

На территориях, подверженных затоплению строительство капитальных зданий, строений, сооружений без проведения специальных защитных мероприятий по предотвращению негативного воздействия вод запрещаются.

Проектирование и строительство зданий, строений и сооружений вести в соответствии с установленными параметрами разрешенного строительства, реконструкции, а также требованиями законодательства о пожарной безопасности, и законодательства в области обеспечения санитарно-эпидемиологического благополучия населения, минимальными нормативными противопожарными и санитарно-эпидемиологическими разрывами между зданиями, строениями и сооружениями, в том числе и расположенными на соседних земельных участках, а также техническими регламентами, градостроительными и строительными нормами и Правилами.

Допускается отклонение от предельных параметров разрешенного строительства объектов капитального строительства и размеров земельных участков в установленном Градостроительным кодексом порядке при предоставлении соответствующего обоснования (предоставлении расчета, выполненного проектной организацией на основании требований технических регламентов, строительных норм и правил, других нормативных документов действующих на территории Российской Федерации).

**Требования к ограждению земельных участков:**

Ограждения объектов здравоохранения должны обеспечивать защиту территории от проникновения посторонних и несанкционированного въезда автомобилей, должны быть изготовлены и установлены таким образом, чтобы полностью исключалась вероятность получения травм об элементы конструкции, должны быть устойчивы к различным механическим повреждениям.

Нормы расчета стоянок автомобилей предусмотреть в соответствии с Приложением «К» СП 42.13330.2011 «Градостроительство. Планировка и застройка городских и сельских поселений», региональными и местными нормативами градостроительного проектирования.

**ОД - 3 ЗОНА ОБЪЕКТОВ ОБРАЗОВАНИЯ**

Зона ОД-3 выделена для обеспечения правовых условий формирования объектов образования и научных комплексов, требующих значительные территориальные ресурсы для своего нормального функционирования.

**1. ОСНОВНЫЕ ВИДЫ И ПАРАМЕТРЫ РАЗРЕШЕННОГО ИСПОЛЬЗОВАНИЯ ЗЕМЕЛЬНЫХ УЧАСТКОВ И ОБЪЕКТОВ КАПИТАЛЬНОГО СТРОИТЕЛЬСТВА**

<b>КОД ВИДА РАЗРЕШЕННОГО ИСПОЛЬЗОВАНИЯ</b>	<b>ВИДЫ РАЗРЕШЕННОГО ИСПОЛЬЗОВАНИЯ ЗЕМЕЛЬНЫХ УЧАСТКОВ</b>	<b>ВИДЫ РАЗРЕШЕННОГО ИСПОЛЬЗОВАНИЯ ОБЪЕКТОВ КАПИТАЛЬНОГО СТРОИТЕЛЬСТВА</b>	<b>ПРЕДЕЛЬНЫЕ РАЗМЕРЫ ЗЕМЕЛЬНЫХ УЧАСТКОВ И ПРЕДЕЛЬНЫЕ ПАРАМЕТРЫ РАЗРЕШЕННОГО СТРОИТЕЛЬСТВА</b>
<b>3.5</b>	Образование и просвещение	- размещение объектов капитального строительства, предназначенных для воспитания, образования и просвещения (детские ясли, детские сады, школы, лицеи, гимназии, профессиональные технические училища, колледжи, художественные, музыкальные школы и училища, образовательные кружки, общества знаний, институты, университеты, организации по переподготовке и повышению квалификации специалистов и иные организации, осуществляющие деятельность по	-минимальная/максимальная площадь земельного участка – <b>300/100 000</b> кв. м; -минимальные отступы от границ участка - <b>5 м</b> , от красной линии - <b>10 м</b> , с учетом соблюдения требований технических регламентов, размещение зданий по красной линии допускается в условиях реконструкции сложившейся застройки при соответствующем обосновании и согласовании с уполномоченными органами местного самоуправления. -максимальное количество этажей зданий – <b>4 этажа</b> ; - максимальная высота объектов капитального строительства от уровня земли до верха перекрытия последнего этажа (или конька кровли) - не более <b>18 м</b> ; - максимальный процент застройки в границах земельного участка – <b>40%</b> .

		воспитанию, образованию и просвещению). Содержание данного вида разрешенного использования включает в себя содержание видов разрешенного использования с кодами 3.5.1 (Дошкольное, начальное и среднее общее образование) - 3.5.2 (Среднее и высшее профессиональное образование)	-минимальный процент озеленения - <b>25%</b> от площади земельного участка.
<b>3.1</b>	Коммунальное обслуживание	Размещение объектов капитального строительства в целях обеспечения физических и юридических лиц коммунальными услугами, в частности: поставки воды, тепла, электричества, газа, предоставления услуг связи, отвода канализационных стоков, очистки и уборки объектов недвижимости (котельных, водозаборов, очистных сооружений, насосных станций, водопроводов, линий электропередач, трансформаторных подстанций, газопроводов, линий связи, телефонных станций, канализаций, стоянок, гаражей и мастерских для обслуживания уборочной и аварийной техники, а также зданий или помещений, предназначенных для приема физических и юридических лиц в связи с предоставлением им коммунальных услуг)	- минимальная/максимальная площадь земельных участков – <b>4/10000</b> кв.м.; - максимальное количество этажей – не более <b>2 этажей</b> ; - максимальная высота объектов капитального строительства от уровня земли до верха перекрытия последнего этажа (или конька кровли) - не более <b>22 м</b> ; -минимальные отступы от границ смежных земельных участков – <b>5 м.</b> , от фронтальной границы участка – <b>5 м.</b> (за исключением линейных объектов); - максимальный процент застройки в границах земельного участка – <b>60%</b> , за исключением линейных объектов; Минимальный процент озеленения <b>10%</b> от площади земельного участка, за исключением линейных объектов.

12.0	Земельные участки (территории) общего пользования	Размещение объектов улично-дорожной сети, автомобильных дорог и пешеходных тротуаров в границах населенных пунктов, пешеходных переходов, набережных, береговых полос водных объектов общего пользования, скверов, бульваров, площадей, проездов, малых архитектурных форм благоустройства	Не установлены в соответствии с ч.4, ст.36 Градостроительного кодекса Российской Федерации.
------	---	--	---

## 2. УСЛОВНО РАЗРЕШЕННЫЕ ВИДЫ И ПАРАМЕТРЫ ИСПОЛЬЗОВАНИЯ ЗЕМЕЛЬНЫХ УЧАСТКОВ И ОБЪЕКТОВ КАПИТАЛЬНОГО СТРОИТЕЛЬСТВА

КОД ВИДА РАЗРЕШЕННОГО ИСПОЛЬЗОВАНИЯ	ВИДЫ РАЗРЕШЕННОГО ИСПОЛЬЗОВАНИЯ ЗЕМЕЛЬНЫХ УЧАСТКОВ	ВИДЫ РАЗРЕШЕННОГО ИСПОЛЬЗОВАНИЯ ОБЪЕКТОВ КАПИТАЛЬНОГО СТРОИТЕЛЬСТВА	ПРЕДЕЛЬНЫЕ РАЗМЕРЫ ЗЕМЕЛЬНЫХ УЧАСТКОВ И ПРЕДЕЛЬНЫЕ ПАРАМЕТРЫ РАЗРЕШЕННОГО СТРОИТЕЛЬСТВА
5.1	Спорт	- размещение объектов капитального строительства в качестве спортивных клубов, спортивных залов, бассейнов, устройство площадок для занятия спортом и физкультурой (беговые дорожки, спортивные сооружения, теннисные корты, поля для спортивной игры, автодромы, мотодромы, трамплины), в том числе водным (причалы и сооружения, необходимые для водных видов спорта и хранения соответствующего инвентаря)	<ul style="list-style-type: none"> <li>- минимальная/максимальная площадь земельного участка – <b>500/50000</b> кв. м;</li> <li>- минимальные отступы от границ смежных земельных участков – <b>5 м</b>, от фронтальной границы участка – <b>5 м</b>;</li> <li>- максимальное количество этажей зданий – <b>3 этажа</b>;</li> <li>- максимальная высота объектов капитального строительства от уровня земли до верха перекрытия последнего этажа (или конька кровли) - не более <b>25 м</b>;</li> <li>- максимальный процент застройки в границах земельного участка – <b>60%</b>.</li> <li>- минимальный процент озеленения - <b>15 %</b> от площади земельного участка.</li> </ul>

## 3. ВСПОМОГАТЕЛЬНЫЕ ВИДЫ И ПАРАМЕТРЫ РАЗРЕШЕННОГО ИСПОЛЬЗОВАНИЯ ЗЕМЕЛЬНЫХ УЧАСТКОВ И ОБЪЕКТОВ КАПИТАЛЬНОГО СТРОИТЕЛЬСТВА.

Вспомогательные виды разрешенного использования, допустимы только в качестве дополнительных по отношению к основным и условно разрешенным видам использования и осуществляемые совместно с ними.

<b>ВИДЫ РАЗРЕШЕННОГО ИСПОЛЬЗОВАНИЯ</b>	<b>ПРЕДЕЛЬНЫЕ ПАРАМЕТРЫ РАЗРЕШЕННОГО СТРОИТЕЛЬСТВА</b>
<p>Автостоянки для парковки автомобилей посетителей.</p>	<p>Минимальная/максимальная площадь земельных участков – принимать в соответствии с основным видом разрешенного использования земельного участка.</p> <p>Размеры земельных участков автостоянок на одно место должны быть:</p> <p>для легковых автомобилей - 25 кв. м;</p> <p>для автобусов - 40 кв. м;</p> <p>для велосипедов - 0,9 кв. м.</p> <p>На открытых автостоянках около объектов социальной инфраструктуры на расстоянии не далее 50 м от входа, а при жилых зданиях - не далее 100 м, следует выделять до 10 процентов мест (но не менее одного места) для специального автотранспорта инвалидов с учетом ширины зоны для парковки не менее 3,5 м.</p> <p>Автостоянки для парковки автомобилей посетителей следует предусматривать в границах отведенного земельного участка в количестве, установленном местными нормативами градостроительного проектирования. В исключительных случаях допускается размещать автостоянки для парковки автомобилей за пределами границ участка при получении согласования соответствующих органов и организаций.</p> <p>Остальные предельные параметры застройки (отступы от границ земельного участка, максимальный процент застройки, отступ от красной линии максимальное количество этажей) принимать в соответствии с основным видом разрешенного использования земельного участка. Для линейных объектов регламенты не устанавливаются.</p>
<p>Площадки для сбора твердых бытовых отходов.</p>	<p>Минимальная/максимальная площадь земельных участков – 4/50000 кв.м. (принимать в соответствии с основным видом разрешенного использования земельного участка).</p> <p>Расстояние от площадок с контейнерами до окон жилых домов, границ участков детских, лечебных учреждений, мест отдыха должны быть не менее 20 м, и не более 100 м.</p> <p>Общее количество контейнеров не более 5 шт.</p> <p>Высота - не более 2 м.</p> <p>Остальные предельные параметры застройки (отступы от границ земельного участка, максимальный процент застройки, отступ от красной линии) принимать в соответствии с основным видом разрешенного использования земельного участка.</p>

ВИДЫ РАЗРЕШЕННОГО ИСПОЛЬЗОВАНИЯ	ПРЕДЕЛЬНЫЕ ПАРАМЕТРЫ РАЗРЕШЕННОГО СТРОИТЕЛЬСТВА
<p>Объекты инженерно-технического обеспечения и линейные объекты вспомогательного инженерного назначения (газопроводы, линии электроснабжения, водопроводы, линии связи), индивидуальные резервуары для хранения воды, скважины для забора воды, индивидуальные колодцы, бассейны.</p>	<p>Минимальная/максимальная площадь земельных участков –принимать в соответствии с основным видом разрешенного использования земельного участка.</p> <p>Расстояние от фундаментов зданий и сооружений :</p> <ul style="list-style-type: none"> <li>- водопровод и напорная канализация -5 м,</li> <li>- самотечная канализация (бытовая и дождевая)-3м.</li> </ul> <p>Остальные предельные параметры застройки (отступы от границ земельного участка, максимальный процент застройки, отступ от красной линии максимальное количество этажей) принимать в соответствии с основным видом разрешенного использования земельного участка. Для линейных объектов регламенты не устанавливаются.</p>

Примечание:

Размеры земельного участка для отдельно стоящего объекта дошкольного образования:

- при вместимости до 100 мест – 40 кв.м. на 1 чел.;
- при вместимости свыше 100 мест – 35 кв.м. на 1 чел.

Размеры земельного участка для встроенного объекта дошкольного образования:

- при вместимости более 100 мест – 29 кв.м. на 1 чел.;

Предельная высота ограждения – 2 м.;

Расстояние между зданиями определяются по нормам инсоляции и освещенности.

Для объекта общеобразовательного назначения размеры земельного участка при вместимости:

- до 400 мест – 50 кв.м. на 1 чел.;
- от 401 до 500 мест – 60 кв.м. на 1 чел.;

Расстояние между зданиями определяется по нормам инсоляции и освещенности.

Отмостка должна располагаться в пределах отведенного (предоставленного) земельного участка.

Площадь территорий, предназначенных для хранения транспортных средств как вспомогательных видов использования - не менее 10% от площади земельного участка. Нормы расчета стоянок автомобилей для конкретного разрешенного вида использования объекта предусматривать в соответствии с СП 42.13330.2011 "Градостроительство. Планировка и застройка городских и сельских поселений".

Все строения должны быть обеспечены системами водоотведения с кровли с целью предотвращения подтопления соседних земельных участков и строений.

На территориях, подверженных затоплению строительство капитальных зданий, строений, сооружений без проведения специальных защитных мероприятий по предотвращению негативного воздействия вод запрещаются.

Проектирование и строительство зданий, строений и сооружений вести в соответствии с установленными параметрами разрешенного строительства, реконструкции, а также требованиями законодательства о пожарной безопасности, и законодательства в области обеспечения санитарно-эпидемиологического благополучия населения, минимальными нормативными противопожарными и санитарно-эпидемиологическими разрывами между зданиями, строениями и сооружениями, в том числе и расположенными на соседних земельных участках, а также техническими регламентами, градостроительными и строительными нормами и Правилами.

Допускается отклонение от предельных параметров разрешенного строительства объектов капитального строительства и размеров земельных участков в установленном Градостроительным кодексом порядке при предоставлении соответствующего обоснования (предоставлении расчета, выполненного проектной организацией на основании требований технических регламентов, строительных норм и правил, других нормативных документов действующих на территории Российской Федерации).

#### **Требования к ограждению земельных участков:**

Ограждения детских садов и школ должны обеспечивать защиту территории от проникновения посторонних и несанкционированного въезда автомобилей, должны быть изготовлены и установлены таким образом, чтобы полностью исключалась вероятность получения травм об элементы конструкции, должны быть устойчивы к различным механическим повреждениям.

Нормы расчета стоянок автомобилей предусмотреть в соответствии с Приложением «К» СП 42.13330.2011 «Градостроительство. Планировка и застройка городских и сельских поселений», региональными и местными нормативами градостроительного проектирования.

## **Статья 42 ПРОИЗВОДСТВЕННЫЕ И КОМУНАЛЬНО-СКЛАДСКИЕ ЗОНЫ.**

### **ПК - 5 ЗОНА ПРОИЗВОДСТВЕННЫХ И КОМУНАЛЬНО-СКЛАДСКИХ ОБЪЕКТОВ V КЛАССА ОПАСНОСТИ . С33-50м.**

*Зона П-5 выделена для обеспечения правовых условий формирования предприятий, производств и объектов V класса опасности, согласно перечню СанПиН 2.2.1/2.1.1.1200-03, с низкими уровнями шума и загрязнения. Допускается широкий спектр коммерческих услуг, сопровождающих производственную деятельность. Сочетание различных видов разрешенного использования недвижимости в единой зоне возможно только при условии соблюдения нормативных санитарных требований.*

*При размещении объектов малого бизнеса, относящихся к V классу опасности, в условиях сложившейся градостроительной ситуации (при невозможности соблюдения размеров ориентировочной санитарно-защитной зоны) необходимо обоснование размещения таких объектов с ориентировочными расчетами ожидаемого загрязнения атмосферного воздуха и физического воздействия на атмосферный воздух (шум, вибрация, электромагнитные излучения). При подтверждении расчетами на границе жилой застройки соблюдения установленных гигиенических нормативов загрязняющих веществ в атмосферном воздухе и уровней физического воздействия на атмосферный воздух населенных мест, проект обоснования санитарно-защитной зоны не разрабатывается, натурные исследования, и измерения атмосферного воздуха не проводятся.*

Для действующих объектов малого бизнеса V класса опасности в качестве обоснования их размещения используются данные исследований атмосферного воздуха и измерений физических воздействий на атмосферный воздух, полученные в рамках проведения надзорных мероприятий.

Для размещения микропредприятий малого бизнеса с количеством работающих не более 15 человек необходимо уведомление от юридического лица или индивидуального предпринимателя о соблюдении действующих санитарно-гигиенических требований и нормативов на границе жилой застройки. Подтверждением соблюдения гигиенических нормативов на границе жилой застройки являются результаты натурных исследований атмосферного воздуха и измерений уровней физических воздействий на атмосферный воздух в рамках проведения надзорных мероприятий.

### 1. ОСНОВНЫЕ ВИДЫ И ПАРАМЕТРЫ РАЗРЕШЕННОГО ИСПОЛЬЗОВАНИЯ ЗЕМЕЛЬНЫХ УЧАСТКОВ И ОБЪЕКТОВ КАПИТАЛЬНОГО СТРОИТЕЛЬСТВА

КОД ВИДА РАЗРЕШЕННОГО ИСПОЛЬЗОВАНИЯ	ВИДЫ РАЗРЕШЕННОГО ИСПОЛЬЗОВАНИЯ ЗЕМЕЛЬНЫХ УЧАСТКОВ	ВИДЫ РАЗРЕШЕННОГО ИСПОЛЬЗОВАНИЯ ОБЪЕКТОВ КАПИТАЛЬНОГО СТРОИТЕЛЬСТВА	ПРЕДЕЛЬНЫЕ РАЗМЕРЫ ЗЕМЕЛЬНЫХ УЧАСТКОВ И ПРЕДЕЛЬНЫЕ ПАРАМЕТРЫ РАЗРЕШЕННОГО СТРОИТЕЛЬСТВА
6.3	Легкая промышленность	- размещение объектов капитального строительства, предназначенных для текстильной, фарфоро-фаянсовой, электронной промышленности	- минимальная/максимальная площадь земельного участка – <b>5000/250000</b> кв. м; - минимальные отступы от границы земельного участка – <b>5 м</b> ; от красной линии улиц и проездов – <b>6 м</b> ; - максимальный процент застройки в границах земельного участка – <b>70%</b> . - максимальное количество надземных этажей – <b>3 этажа</b> ; - максимальная высота объектов капитального строительства от уровня земли до верха перекрытия последнего этажа (или конька кровли) – не более <b>15 м</b> , высота технологических сооружений устанавливается в соответствии с проектной документацией; - минимальный процент озеленения – <b>10%</b> от общей площади земельного участка.
6.4	Пищевая промышленность	- размещение объектов пищевой промышленности, по переработке сельскохозяйственной продукции	- минимальная/максимальная площадь земельного участка – <b>5000/250000</b> кв. м; - минимальные отступы от границы земельного участка – <b>5 м</b> ;

		способом, приводящим к их переработке в иную продукцию (консервирование, копчение, хлебопечение), в том числе для производства напитков, алкогольных напитков и табачных изделий	от красной линии улиц и проездов - <b>5 м</b> ; - максимальный процент застройки в границах земельного участка – <b>70%</b> . - максимальное количество надземных этажей – <b>3 этажа</b> ; - максимальная высота объектов капитального строительства от уровня земли до верха перекрытия последнего этажа (или конька кровли) - не более <b>15 м</b> , высота технологических сооружений устанавливается в соответствии с проектной документацией; - минимальный процент озеленения - <b>10%</b> от общей площади земельного участка.
<b>6.6</b>	Строительная промышленность	-размещение объектов капитального строительства, предназначенных для производства: строительных материалов (кирпичей, пиломатериалов, цемента, крепежных материалов), бытового и строительного газового и сантехнического оборудования, лифтов и подъемников, столярной продукции, сборных домов или их частей и тому подобной продукции	- минимальная/максимальная площадь земельного участка – <b>5000/250000</b> кв. м; -минимальные отступы от границы земельного участка- <b>5 м</b> ; от красных линий улиц и проездов <b>5 м</b> ; - максимальный процент застройки в границах земельного участка - <b>70%</b> - максимальное количество надземных этажей – <b>3 этажа</b> ; - максимальная высота объектов капитального строительства от уровня земли до верха перекрытия последнего этажа (или конька кровли) - не более <b>15 м</b> , высота технологических сооружений устанавливается в соответствии с проектной документацией; - минимальный процент озеленения - <b>10%</b> от общей площади земельного участка.
<b>6.7</b>	Энергетика	- размещение объектов гидроэнергетики, тепловых станций и других электростанций, размещение обслуживающих и вспомогательных для электростанций сооружений (золоотвалов, гидротехнических сооружений); - размещение объектов	-минимальная/максимальная площадь земельных участков – <b>10/5000</b> кв.м. - минимальные отступы от границ участка - <b>1 м</b> , от красной линии улиц и проездов- <b>5м</b> ; - максимальный процент застройки в границах земельного участка – <b>90%</b> . <b>Не распространяются на линейные объекты энергетики.</b>

		электросетевого хозяйства, за исключением объектов энергетики, размещение которых предусмотрено содержанием вида разрешенного использования с кодом 3.1	
6.8	Связь	- размещение объектов связи, радиовещания, телевидения, включая воздушные радиорелейные, надземные и подземные кабельные линии связи, линии радиофикации, антенные поля, усилительные пункты на кабельных линиях связи, инфраструктуру спутниковой связи и телерадиовещания, за исключением объектов связи, размещение которых предусмотрено содержанием вида разрешенного использования с кодом 3.1	-минимальная/максимальная площадь земельных участков – <b>10/5000</b> кв.м. - минимальные отступы от границ участка - <b>1 м</b> , от красной линии улиц и проездов- <b>5м</b> ; - максимальный процент застройки в границах земельного участка – <b>90%</b> . - высота– не более <b>124 м</b> . <b>Не распространяются на линейные объекты связи.</b>
6.9	Склады	- размещение сооружений, имеющих назначение по временному хранению, распределению и перевалке грузов (за исключением хранения стратегических запасов), не являющихся частями производственных комплексов, на которых был создан груз: промышленные базы, склады, погрузочные терминалы и доки, нефтехранилища и нефтеналивные станции, газовые хранилища и обслуживающие их газоконденсатные и газоперекачивающие станции, элеваторы и продовольственные	- минимальная/максимальная площадь земельного участка– <b>500/250000</b> кв. м; -минимальные отступы от границы земельного участка- <b>5 м</b> ; от красных линий улиц и проездов <b>5 м</b> ; - максимальный процент застройки в границах земельного участка – <b>70%</b> . - максимальное количество надземных этажей – <b>3 этажа</b> ; - максимальная высота объектов капитального строительства от уровня земли до верха перекрытия последнего этажа (или конька кровли) - не более <b>15 м</b> ; - минимальный процент озеленения - <b>10%</b> от общей площади земельного участка.

		склады, за исключением железнодорожных перевалочных складов	
<b>3.1</b>	Коммунальное обслуживание	Размещение объектов капитального строительства в целях обеспечения физических и юридических лиц коммунальными услугами, в частности: поставки воды, тепла, электричества, газа, предоставления услуг связи, отвода канализационных стоков, очистки и уборки объектов недвижимости (котельных, водозаборов, очистных сооружений, насосных станций, водопроводов, линий электропередач, трансформаторных подстанций, газопроводов, линий связи, телефонных станций, канализаций, стоянок, гаражей и мастерских для обслуживания уборочной и аварийной техники, а также зданий или помещений, предназначенных для приема физических и юридических лиц в связи с предоставлением им коммунальных услуг)	<ul style="list-style-type: none"> <li>- минимальная/максимальная площадь земельных участков – <b>4/10000</b> кв.м.;</li> <li>- максимальное количество этажей – не более <b>2 этажей</b>;</li> <li>- максимальная высота объектов капитального строительства от уровня земли до верха перекрытия последнего этажа (или конька кровли) - не более <b>22 м</b>;</li> <li>-минимальные отступы от границ смежных земельных участков – <b>5 м.</b>, от фронтальной границы участка – <b>5 м.</b> (за исключением линейных объектов);</li> <li>- максимальный процент застройки в границах земельного участка – <b>60%</b>, за исключением линейных объектов;</li> </ul> Минимальный процент озеленения <b>10%</b> от площади земельного участка, за исключением линейных объектов.
<b>3.3</b>	Бытовое обслуживание	- размещение объектов капитального строительства, предназначенных для оказания населению или организациям бытовых услуг (мастерские мелкого ремонта, ателье, бани, парикмахерские, прачечные, химчистки, похоронные бюро)	<ul style="list-style-type: none"> <li>- минимальная/максимальная площадь земельного участка – <b>100/10 000</b> кв. м;</li> <li>-минимальные отступы от границ смежных земельных участков – <b>5 м.</b>, от фронтальной границы участка – <b>5 м.</b>;</li> <li>- максимальное количество этажей зданий – <b>3 этажа</b>;</li> <li>- максимальная высота объектов капитального строительства от уровня земли до верха перекрытия последнего этажа (или конька кровли) - не более <b>12 м</b>;</li> </ul>

			<ul style="list-style-type: none"> <li>- максимальный процент застройки в границах земельного участка – <b>65%</b>;</li> <li>- минимальный процент озеленения - <b>10%</b> от площади земельного участка.</li> </ul>
<b>3.2</b>	Социальное обслуживание	<ul style="list-style-type: none"> <li>- размещение объектов капитального строительства, предназначенных для оказания гражданам социальной помощи (службы занятости населения, дома престарелых, дома ребенка, детские дома, пункты питания малоимущих граждан, пункты ночлега для бездомных граждан, службы психологической и бесплатной юридической помощи, социальные, пенсионные и иные службы, в которых осуществляется прием граждан по вопросам оказания социальной помощи и назначения социальных или пенсионных выплат);</li> <li>- размещение объектов капитального строительства для размещения отделений почты и телеграфа;</li> <li>- размещение объектов капитального строительства для размещения общественных некоммерческих организаций: благотворительных организаций, клубов по интересам.</li> </ul>	<ul style="list-style-type: none"> <li>- минимальная/максимальная площадь земельного участка – <b>300/10000</b> кв. м;</li> <li>- максимальное количество этажей зданий – <b>5 этажа</b>;</li> <li>- максимальная высота объектов капитального строительства от уровня земли до верха перекрытия последнего этажа (или конька кровли) - не более <b>18 м</b>;</li> <li>- минимальные отступы от границ смежных земельных участков – <b>5 м</b>, от фронтальной границы участка – <b>5 м</b>, за исключением линейных объектов;</li> <li>- максимальный процент застройки в границах земельного участка – <b>60%</b>;</li> <li>- минимальный процент озеленения - <b>15%</b> от площади земельного участка.</li> </ul>
<b>4.9.1</b>	Объекты придорожного сервиса	<ul style="list-style-type: none"> <li>Размещение автозаправочных станций (бензиновых, газовых);</li> <li>размещение магазинов сопутствующей торговли, зданий для организации общественного питания в качестве объектов придорожного сервиса;</li> </ul>	<ul style="list-style-type: none"> <li>- минимальная/максимальная площадь земельных участков – <b>300/10000</b> кв.м.</li> <li>- минимальные отступы от границ участка - <b>5 м</b>, от фронтальной границы земельного участка - <b>5 м</b>;</li> <li>- максимальный процент застройки в границах земельного участка – <b>60%</b>.</li> </ul>

		предоставление гостиничных услуг в качестве придорожного сервиса; размещение автомобильных моек и прачечных для автомобильных принадлежностей, мастерских, предназначенных для ремонта и обслуживания автомобилей и прочих объектов придорожного сервиса	-максимальное количество этажей – <b>5 этажа</b> ; - максимальная высота объектов капитального строительства от уровня земли до верха перекрытия последнего этажа (или конька кровли) - не более <b>21 м</b> ; Расстояние от СТО, автомойки, АЗС до жилых, общественных зданий, общеобразовательных школ и дошкольных образовательных учреждений, лечебных учреждений со стационаром - <b>50 м.</b> с учетом выполнения требований СанПиН 2.2.1/1200-03. Минимальный процент озеленения - <b>15%</b> от площади земельного участка.
<b>12.0</b>	Земельные участки (территории) общего пользования	Размещение объектов улично-дорожной сети, автомобильных дорог и пешеходных тротуаров в границах населенных пунктов, пешеходных переходов, набережных, береговых полос водных объектов общего пользования, скверов, бульваров, площадей, проездов, малых архитектурных форм благоустройства	Не установлены в соответствии с ч.4, ст.36 Градостроительного кодекса Российской Федерации.

## 2. УСЛОВНО РАЗРЕШЕННЫЕ ВИДЫ И ПАРАМЕТРЫ ИСПОЛЬЗОВАНИЯ ЗЕМЕЛЬНЫХ УЧАСТКОВ И ОБЪЕКТОВ КАПИТАЛЬНОГО СТРОИТЕЛЬСТВА

КОД ВИДА РАЗРЕШЕННОГО ИСПОЛЬЗОВАНИЯ	ВИДЫ РАЗРЕШЕННОГО ИСПОЛЬЗОВАНИЯ ЗЕМЕЛЬНЫХ УЧАСТКОВ	ВИДЫ РАЗРЕШЕННОГО ИСПОЛЬЗОВАНИЯ ОБЪЕКТОВ КАПИТАЛЬНОГО СТРОИТЕЛЬСТВА	ПРЕДЕЛЬНЫЕ РАЗМЕРЫ ЗЕМЕЛЬНЫХ УЧАСТКОВ И ПРЕДЕЛЬНЫЕ ПАРАМЕТРЫ РАЗРЕШЕННОГО СТРОИТЕЛЬСТВА
<b>4.9</b>	Обслуживание автотранспорта	- размещение постоянных или временных гаражей с несколькими стояночными местами, стоянок (парковок), гаражей, в том числе многоярусных, не указанных в коде	-минимальная/максимальная площадь земельных участков – <b>150/7500 кв.м.</b> - минимальные отступы от границ участка - <b>10 м</b> , от фронтальной границы земельного участка - <b>10 м</b> ; -максимальное количество этажей – не более <b>3 этажей</b> ;

		2.7.1	<ul style="list-style-type: none"> <li>- максимальная высота объектов капитального строительства от уровня земли до верха перекрытия последнего этажа (или конька кровли) - не более <b>15 м</b>;</li> <li>- максимальный процент застройки в границах земельного участка – <b>80%</b>.</li> </ul>
4.1	Деловое управление	<ul style="list-style-type: none"> <li>- размещение объектов капитального строительства с целью: размещения объектов управленческой деятельности, не связанной с государственным или муниципальным управлением и оказанием услуг, а также с целью обеспечения совершения сделок, не требующих передачи товара в момент их совершения между организациями, в том числе биржевая деятельность (за исключением банковской и страховой деятельности)</li> </ul>	<ul style="list-style-type: none"> <li>- минимальная/максимальная площадь земельного участка – <b>300/10 000</b> кв. м;</li> <li>- минимальные отступы от границ смежных земельных участков – <b>5 м.</b>, от фронтальной границы участка – <b>5 м.</b>;</li> <li>- максимальное количество надземных этажей зданий – <b>3 этажа</b>;</li> <li>- максимальная высота объектов капитального строительства от уровня земли до верха перекрытия последнего этажа (или конька кровли) - не более <b>12 м</b>;</li> <li>- максимальный процент застройки в границах земельного участка – <b>60%</b>;</li> <li>- минимальный процент озеленения - <b>15%</b> от площади земельного участка.</li> </ul>
4.6	Общественное питание	<ul style="list-style-type: none"> <li>- размещение объектов капитального строительства в целях устройства мест общественного питания (рестораны, кафе, столовые, закусочные, бары)</li> </ul>	<ul style="list-style-type: none"> <li>- минимальная/максимальная площадь земельного участка – <b>300/10 000</b> кв. м;</li> <li>- минимальные отступы от границ смежных земельных участков – <b>5 м.</b>, от фронтальной границы участка – <b>5 м.</b>;</li> <li>- максимальное количество этажей зданий – <b>3 этажа</b>;</li> <li>- максимальная высота объектов капитального строительства от уровня земли до верха перекрытия последнего этажа (или конька кровли) - не более <b>15 м</b>;</li> <li>- максимальный процент застройки в границах земельного участка – <b>65%</b>.</li> <li>- минимальный процент озеленения - <b>10%</b> от площади земельного участка.</li> </ul>
4.4	Магазины	<ul style="list-style-type: none"> <li>- размещение объектов капитального строительства, предназначенных для продажи товаров, торговая площадь</li> </ul>	<ul style="list-style-type: none"> <li>- минимальная/максимальная площадь земельного участка – <b>300/10 000</b> кв. м;</li> <li>- минимальные отступы от границ смежных земельных участков</li> </ul>

		которых составляет до 5000 кв. м	<ul style="list-style-type: none"> <li>- <b>5 м.</b>, от фронтальной границы участка – <b>5 м.</b>;</li> <li>- максимальное количество этажей зданий – <b>3 этажа</b>;</li> <li>- максимальная высота объектов капитального строительства от уровня земли до верха перекрытия последнего этажа (или конька кровли) - не более <b>12 м</b>;</li> <li>- максимальный процент застройки в границах земельного участка – <b>65%</b>.</li> <li>- минимальный процент озеленения - <b>10%</b> от площади земельного участка.</li> </ul>
--	--	----------------------------------	---

### 3. ВСПОМОГАТЕЛЬНЫЕ ВИДЫ И ПАРАМЕТРЫ РАЗРЕШЕННОГО ИСПОЛЬЗОВАНИЯ ЗЕМЕЛЬНЫХ УЧАСТКОВ И ОБЪЕКТОВ КАПИТАЛЬНОГО СТРОИТЕЛЬСТВА.

Вспомогательные виды разрешенного использования, допустимы только в качестве дополнительных по отношению к основным и условно разрешенным видам использования и осуществляемые совместно с ними.

<b>ВИДЫ РАЗРЕШЕННОГО ИСПОЛЬЗОВАНИЯ</b>	<b>ПРЕДЕЛЬНЫЕ ПАРАМЕТРЫ РАЗРЕШЕННОГО СТРОИТЕЛЬСТВА</b>
<p>Автостоянки для парковки автомобилей посетителей.</p>	<p>Минимальная/максимальная площадь земельных участков –принимать в соответствии с основным видом разрешенного использования земельного участка.</p> <p>Размеры земельных участков автостоянок на одно место должны быть:</p> <ul style="list-style-type: none"> <li>для легковых автомобилей - 25 кв. м;</li> <li>для автобусов - 40 кв. м;</li> <li>для велосипедов - 0,9 кв. м.</li> </ul> <p>На открытых автостоянках около объектов социальной инфраструктуры, общественно-деловой застройки, промышленных предприятий на расстоянии не далее 50 м от входа, следует выделять до 10 процентов мест (но не менее одного места) для специального автотранспорта инвалидов с учетом ширины зоны для парковки не менее 3,5 м.</p> <p>Автостоянки для парковки автомобилей посетителей следует предусматривать в границах отведенного земельного участка в количестве, установленном местными нормативами градостроительного проектирования. В исключительных случаях допускается размещать автостоянки для парковки автомобилей за пределами границ участка при получении согласования соответствующих органов и организаций.</p> <p>Остальные предельные параметры застройки (отступы от границ земельного участка, максимальный</p>

ВИДЫ РАЗРЕШЕННОГО ИСПОЛЬЗОВАНИЯ	ПРЕДЕЛЬНЫЕ ПАРАМЕТРЫ РАЗРЕШЕННОГО СТРОИТЕЛЬСТВА
	процент застройки, отступ от красной линии максимальное количество этажей) принимать в соответствии с основным видом разрешенного использования земельного участка. Для линейных объектов регламенты не устанавливаются.
Площадки для мусоросборников.	<p>Минимальная/максимальная площадь земельных участков –принимать в соответствии с основным видом разрешенного использования земельного участка.</p> <p>Максимальная площадь земельных участков – в 3 раза превышающая площадь мусоросборников; расстояние от площадок для мусоросборников до производственных и вспомогательных помещений не менее - 30 м.</p> <p>Остальные предельные параметры застройки (отступы от границ земельного участка, максимальный процент застройки, отступ от красной линии, максимальное количество этажей) принимать в соответствии с основным видом разрешенного использования земельного участка.</p>
Объекты инженерно-технического обеспечения и линейные объекты вспомогательного инженерного назначения (газопроводы, линии электроснабжения, водопроводы, линии связи), индивидуальные резервуары для хранения воды, скважины для забора воды, индивидуальные колодцы, бассейны.	<p>Минимальная/максимальная площадь земельных участков –принимать в соответствии с основным видом разрешенного использования земельного участка.</p> <p>Расстояние от фундаментов зданий и сооружений :</p> <ul style="list-style-type: none"> <li>- водопровод и напорная канализация -5 м,</li> <li>- самотечная канализация (бытовая и дождевая)-3м.</li> </ul> <p>Остальные предельные параметры застройки (отступы от границ земельного участка, максимальный процент застройки, отступ от красной линии максимальное количество этажей) принимать в соответствии с основным видом разрешенного использования земельного участка. Для линейных объектов не устанавливаются.</p>

#### Примечание

При размещении зданий, строений и сооружений должны соблюдаться, установленные законодательством о пожарной безопасности и законодательством в области обеспечения санитарно-эпидемиологического благополучия населения, минимальные нормативные противопожарные и санитарно-эпидемиологические разрывы между зданиями, строениями и сооружениями, в том числе и расположенными на соседних земельных участках, а также технические регламенты, градостроительные и строительные нормы и Правила.

В случае если земельный участок или объект капитального строительства находится в границах зоны с особыми условиями использования территорий, на них устанавливаются ограничения использования в соответствии с законодательством Российской Федерации.

На территориях, подверженных затоплению, размещение кладбищ, скотомогильников и строительство капитальных зданий, строений, сооружений без проведения специальных защитных мероприятий по предотвращению негативного воздействия вод запрещаются.

При проектировании и строительстве в зонах затопления необходимо предусматривать инженерную защиту от затопления и подтопления зданий.

В пределах селитебной территории населенного пункта допускается размещать производственные предприятия, не выделяющие вредные вещества, с непожароопасными и невзрывоопасными производственными процессами, не создающие шума, превышающего установленные нормы, не требующие устройства железнодорожных подъездных путей. При этом минимальное расстояние от границ участка производственного предприятия до жилых зданий, участков дошкольных образовательных, общеобразовательных учреждений, учреждений здравоохранения и отдыха следует принимать не менее 50 м.

В случае негативного влияния производственных зон, расположенных в границах населенных пунктов, на окружающую среду следует предусматривать уменьшение мощности, репрофилирование предприятия или вынос экологически неблагоприятных производственных предприятий из селитебных зон поселения.

При реконструкции производственных зон территории следует преобразовывать с учетом примыкания к территориям иного функционального назначения:

- в полосе примыкания производственных зон к общественно-деловым зонам следует размещать общественно-административные объекты производственных зон, включая их в формирование общественных центров и зон;
- в полосе примыкания к жилым зонам не следует размещать на границе производственной зоны глухие заборы. Рекомендуется использование входящей в состав санитарно-защитной зоны полосы примыкания для размещения коммунальных объектов жилого района, гаражей-стоянок различных типов, зеленых насаждений;
- в полосе примыкания к автомобильным и железнодорожным путям производственных зон рекомендуется размещать участки компактной производственной застройки с оптовыми торговыми и обслуживающими предприятиями, требующими значительных складских помещений, крупногабаритных подъездов, разворотных площадок.

После проведения реконструкции или репрофилирования производственного объекта санитарно-защитная зона для него определяется в соответствии с санитарной классификацией и должна быть подтверждена результатами расчетов.

Не допускается расширение производственных предприятий, если при этом требуется увеличение размера санитарно-защитных зон.

Параметры производственных территорий должны подчиняться градостроительным условиям территорий поселения по экологической безопасности, величине и интенсивности использования территорий.

В случае если земельный участок или объект капитального строительства находится в границах зоны с особыми условиями использования территорий, на них устанавливаются ограничения использования в соответствии с законодательством Российской Федерации.

На территориях, подверженных затоплению, размещение кладбищ, скотомогильников и строительство капитальных зданий, строений, сооружений без проведения специальных защитных мероприятий по предотвращению негативного воздействия вод запрещаются.

При проектировании и строительстве в зонах затопления необходимо предусматривать инженерную защиту от затопления и подтопления зданий.

**ПК - 4 ЗОНА ПРОИЗВОДСТВЕННЫХ И КОММУНАЛЬНО-СКЛАДСКИХ ОБЪЕКТОВ IV КЛАССА ОПАСНОСТИ . СЗЗ-100м.**

Зона П-4 выделена для обеспечения правовых условий формирования предприятий, производств и объектов не выше IV класса опасности согласно перечню СанПиН 2.2.1/2.1.1.1200-03. Сочетание различных видов разрешенного использования недвижимости в единой зоне возможно только при условии соблюдения нормативных санитарных требований.

**1. ОСНОВНЫЕ ВИДЫ И ПАРАМЕТРЫ РАЗРЕШЕННОГО ИСПОЛЬЗОВАНИЯ ЗЕМЕЛЬНЫХ УЧАСТКОВ И ОБЪЕКТОВ КАПИТАЛЬНОГО СТРОИТЕЛЬСТВА**

КОД ВИДА РАЗРЕШЕННОГО ИСПОЛЬЗОВАНИЯ	ВИДЫ РАЗРЕШЕННОГО ИСПОЛЬЗОВАНИЯ ЗЕМЕЛЬНЫХ УЧАСТКОВ	ВИДЫ РАЗРЕШЕННОГО ИСПОЛЬЗОВАНИЯ ОБЪЕКТОВ КАПИТАЛЬНОГО СТРОИТЕЛЬСТВА	ПРЕДЕЛЬНЫЕ РАЗМЕРЫ ЗЕМЕЛЬНЫХ УЧАСТКОВ И ПРЕДЕЛЬНЫЕ ПАРАМЕТРЫ РАЗРЕШЕННОГО СТРОИТЕЛЬСТВА
3.1	Коммунальное обслуживание	Размещение объектов капитального строительства в целях обеспечения физических и юридических лиц коммунальными услугами, в частности: поставки воды, тепла, электричества, газа, предоставления услуг связи, отвода канализационных стоков, очистки и уборки объектов недвижимости (котельных, водозаборов, очистных сооружений, насосных станций, водопроводов, линий электропередач, трансформаторных подстанций, газопроводов, линий связи, телефонных станций, канализаций, стоянок, гаражей и мастерских для обслуживания уборочной и аварийной техники, а также зданий или помещений, предназначенных для приема физических и юридических лиц в связи с предоставлением им	<ul style="list-style-type: none"> <li>- минимальная/максимальная площадь земельных участков – <b>4/10000</b> кв.м.;</li> <li>- максимальное количество этажей – не более <b>2 этажей</b>;</li> <li>- максимальная высота объектов капитального строительства от уровня земли до верха перекрытия последнего этажа (или конька кровли) - не более <b>22 м</b>;</li> <li>-минимальные отступы от границ смежных земельных участков – <b>5 м.</b>, от фронтальной границы участка – <b>5 м.</b> (за исключением линейных объектов);</li> <li>- максимальный процент застройки в границах земельного участка – <b>60%</b>, за исключением линейных объектов;</li> <li>Минимальный процент озеленения <b>10%</b> от площади земельного участка, за исключением линейных объектов.</li> </ul>

		коммунальных услуг)	
<b>6.2.1</b>	Автомобилестроительная промышленность	- размещение объектов капитального строительства, предназначенных для производства транспортных средств и оборудования, производства автомобилей, производства автомобильных кузовов, производства прицепов, полуприцепов и контейнеров, предназначенных для перевозки одним или несколькими видами транспорта, производства частей и принадлежностей автомобилей и их двигателей	- минимальная/максимальная площадь земельного участка – <b>5000/250000</b> кв. м; - минимальные отступы от границы земельного участка – <b>5 м</b> ; от красной линии улиц и проездов – <b>5 м</b> ; - максимальный процент застройки в границах земельного участка – <b>70%</b> . - максимальное количество надземных этажей – <b>3 этажа</b> ; - максимальная высота объектов капитального строительства от уровня земли до верха перекрытия последнего этажа (или конька кровли) – не более <b>15 м</b> , высота технологических сооружений устанавливается в соответствии с проектной документацией; - минимальный процент озеленения – <b>10%</b> от общей площади земельного участка.
<b>6.3</b>	Легкая промышленность	- размещение объектов капитального строительства, предназначенных для текстильной, фарфоро-фаянсовой, электронной промышленности	- минимальная/максимальная площадь земельного участка – <b>5000/250000</b> кв. м; - минимальные отступы от границы земельного участка – <b>5 м</b> ; от красной линии улиц и проездов – <b>6 м</b> ; - максимальный процент застройки в границах земельного участка – <b>70%</b> . - максимальное количество надземных этажей – <b>3 этажа</b> ; - максимальная высота объектов капитального строительства от уровня земли до верха перекрытия последнего этажа (или конька кровли) – не более <b>15 м</b> , высота технологических сооружений устанавливается в соответствии с проектной документацией; - минимальный процент озеленения – <b>10%</b> от общей площади земельного участка.
<b>6.3.1</b>	Фармацевтическая промышленность	- размещение объектов капитального строительства, предназначенных для фармацевтического производства, в	- минимальная/максимальная площадь земельного участка – <b>5000/250000</b> кв. м; - минимальные отступы от границы земельного участка – <b>5 м</b> ;

		том числе объектов, в отношении которых предусматривается установление охранных или санитарно-защитных зон	от красной линии улиц и проездов - <b>5 м</b> ; - максимальный процент застройки в границах земельного участка – <b>70%</b> . - максимальное количество надземных этажей – <b>3 этажа</b> ; - максимальная высота объектов капитального строительства от уровня земли до верха перекрытия последнего этажа (или конька кровли) - не более <b>15 м</b> , высота технологических сооружений устанавливается в соответствии с проектной документацией; - минимальный процент озеленения - <b>10%</b> от общей площади земельного участка.
<b>6.4</b>	Пищевая промышленность	- размещение объектов пищевой промышленности, по переработке сельскохозяйственной продукции способом, приводящим к их переработке в иную продукцию (консервирование, копчение, хлебопечение), в том числе для производства напитков, алкогольных напитков и табачных изделий	- минимальная/максимальная площадь земельного участка – <b>5000/250000</b> кв. м; - минимальные отступы от границы земельного участка - <b>5 м</b> ; от красной линии улиц и проездов - <b>5 м</b> ; - максимальный процент застройки в границах земельного участка – <b>70%</b> . - максимальное количество надземных этажей – <b>3 этажа</b> ; - максимальная высота объектов капитального строительства от уровня земли до верха перекрытия последнего этажа (или конька кровли) - не более <b>15 м</b> , высота технологических сооружений устанавливается в соответствии с проектной документацией; - минимальный процент озеленения - <b>10%</b> от общей площади земельного участка.
<b>6.5</b>	Нефтехимическая промышленность	- размещение объектов капитального строительства, предназначенных для переработки углеводородного сырья, изготовления удобрений, полимеров, химической продукции бытового назначения и подобной продукции, а также другие подобные промышленные предприятия	- минимальная/максимальная площадь земельного участка – <b>5000/250000</b> кв. м; - минимальные отступы от границы земельного участка - <b>5 м</b> ; от красной линии улиц и проездов - <b>5 м</b> ; - максимальный процент застройки в границах земельного участка – <b>70%</b> . - максимальное количество надземных этажей – <b>3 этажа</b> ; - максимальная высота объектов капитального строительства

			от уровня земли до верха перекрытия последнего этажа (или конька кровли) - не более <b>15 м</b> , высота технологических сооружений устанавливается в соответствии с проектной документацией.
<b>6.6</b>	Строительная промышленность	- размещение объектов капитального строительства, предназначенных для производства: строительных материалов (кирпичей, пиломатериалов, цемента, крепежных материалов), бытового и строительного газового и сантехнического оборудования, лифтов и подъемников, столярной продукции, сборных домов или их частей и тому подобной продукции	- минимальная/максимальная площадь земельного участка – <b>5000/250000</b> кв. м; - минимальные отступы от границы земельного участка - <b>5 м</b> ; от красных линий улиц и проездов <b>5 м</b> ; - максимальный процент застройки в границах земельного участка - <b>70%</b> - максимальное количество надземных этажей – <b>3 этажа</b> ; - максимальная высота объектов капитального строительства от уровня земли до верха перекрытия последнего этажа (или конька кровли) - не более <b>15 м</b> , высота технологических сооружений устанавливается в соответствии с проектной документацией; - минимальный процент озеленения - <b>10%</b> от общей площади земельного участка.
<b>6.7</b>	Энергетика	- размещение объектов гидроэнергетики, тепловых станций и других электростанций, размещение обслуживающих и вспомогательных для электростанций сооружений (золоотвалов, гидротехнических сооружений); - размещение объектов электросетевого хозяйства, за исключением объектов энергетики, размещение которых предусмотрено содержанием вида разрешенного использования с кодом 3.1	- минимальная/максимальная площадь земельных участков – <b>10/5000</b> кв.м. - минимальные отступы от границ участка - <b>1 м</b> , от красной линии улиц и проездов - <b>5м</b> ; - максимальный процент застройки в границах земельного участка – <b>90%</b> . <b>Не распространяются на линейные объекты энергетики.</b>
<b>6.8</b>	Связь	- размещение объектов связи, радиовещания, телевидения, включая	- минимальная/максимальная площадь земельных участков – <b>10/5000</b> кв.м.

		воздушные радиорелейные, надземные и подземные кабельные линии связи, линии радиофикации, антенные поля, усилительные пункты на кабельных линиях связи, инфраструктуру спутниковой связи и телерадиовещания, за исключением объектов связи, размещение которых предусмотрено содержанием вида разрешенного использования с кодом 3.1	<ul style="list-style-type: none"> <li>- минимальные отступы от границ участка - <b>1 м</b>, от красной линии улиц и проездов- <b>5м</b>;</li> <li>- максимальный процент застройки в границах земельного участка – <b>90%</b>.</li> <li>- высота– не более <b>124 м</b>.</li> </ul> <p><b>Не распространяются на линейные объекты связи.</b></p>
<b>6.9</b>	Склады	- размещение сооружений, имеющих назначение по временному хранению, распределению и перевалке грузов (за исключением хранения стратегических запасов), не являющихся частями производственных комплексов, на которых был создан груз: промышленные базы, склады, погрузочные терминалы и доки, нефтехранилища и нефтеналивные станции, газовые хранилища и обслуживающие их газоконденсатные и газоперекачивающие станции, элеваторы и продовольственные склады, за исключением железнодорожных перевалочных складов	<ul style="list-style-type: none"> <li>- минимальная/максимальная площадь земельного участка– <b>500/250000</b> кв. м;</li> <li>-минимальные отступы от границы земельного участка- <b>5 м</b>; от красных линий улиц и проездов <b>5 м</b>;</li> <li>- максимальный процент застройки в границах земельного участка – <b>70%</b>.</li> <li>- максимальное количество надземных этажей – <b>3 этажа</b>;</li> <li>- максимальная высота объектов капитального строительства от уровня земли до верха перекрытия последнего этажа (или конька кровли) - не более <b>15 м</b>;</li> <li>- минимальный процент озеленения - <b>10%</b> от общей площади земельного участка.</li> </ul>
<b>6.11</b>	Целлюлозно-бумажная промышленность	- размещение объектов капитального строительства, предназначенных для целлюлозно-бумажного производства, производства целлюлозы, древесной	<ul style="list-style-type: none"> <li>- минимальная/максимальная площадь земельного участка– <b>5000/250000</b> кв. м;</li> <li>-минимальные отступы от границы земельного участка- <b>5 м</b>; от красных линий улиц и проездов <b>5 м</b>;</li> </ul>

		массы, бумаги, картона и изделий из них, издательской и полиграфической деятельности, тиражирования записанных носителей информации	<ul style="list-style-type: none"> <li>- максимальный процент застройки в границах земельного участка - <b>70%</b></li> <li>- максимальное количество надземных этажей – <b>3 этажа</b>;</li> <li>- максимальная высота объектов капитального строительства от уровня земли до верха перекрытия последнего этажа (или конька кровли) - не более <b>15 м</b>, высота технологических сооружений устанавливается в соответствии с проектной документацией;</li> <li>- минимальный процент озеленения - <b>10%</b> от общей площади земельного участка.</li> </ul>
<b>12.0</b>	Земельные участки (территории) общего пользования	Размещение объектов улично-дорожной сети, автомобильных дорог и пешеходных тротуаров в границах населенных пунктов, пешеходных переходов, набережных, береговых полос водных объектов общего пользования, скверов, бульваров, площадей, проездов, малых архитектурных форм благоустройства	Не установлены в соответствии с ч.4, ст.36 Градостроительного кодекса Российской Федерации.

## 2. УСЛОВНО РАЗРЕШЕННЫЕ ВИДЫ И ПАРАМЕТРЫ ИСПОЛЬЗОВАНИЯ ЗЕМЕЛЬНЫХ УЧАСТКОВ И ОБЪЕКТОВ КАПИТАЛЬНОГО СТРОИТЕЛЬСТВА

КОД ВИДА РАЗРЕШЕННОГО ИСПОЛЬЗОВАНИЯ	ВИДЫ РАЗРЕШЕННОГО ИСПОЛЬЗОВАНИЯ ЗЕМЕЛЬНЫХ УЧАСТКОВ	ВИДЫ РАЗРЕШЕННОГО ИСПОЛЬЗОВАНИЯ ОБЪЕКТОВ КАПИТАЛЬНОГО СТРОИТЕЛЬСТВА	ПРЕДЕЛЬНЫЕ РАЗМЕРЫ ЗЕМЕЛЬНЫХ УЧАСТКОВ И ПРЕДЕЛЬНЫЕ ПАРАМЕТРЫ РАЗРЕШЕННОГО СТРОИТЕЛЬСТВА
<b>4.9</b>	Обслуживание автотранспорта	- размещение постоянных или временных гаражей с несколькими стояночными местами, стоянок (парковок), гаражей, в том числе многоярусных, не указанных в коде 2.7.1	<ul style="list-style-type: none"> <li>-минимальная/максимальная площадь земельных участков – <b>150/7500</b> кв.м.</li> <li>- минимальные отступы от границ участка - <b>10 м</b>, от фронтальной границы земельного участка -<b>10 м</b>;</li> <li>-максимальное количество этажей – не более <b>3 этажей</b>;</li> <li>- максимальная высота объектов капитального строительства от</li> </ul>

			уровня земли до верха перекрытия последнего этажа (или конька кровли) - не более <b>15 м</b> ; - максимальный процент застройки в границах земельного участка – <b>80%</b> .
<b>4.1</b>	Деловое управление	- размещение объектов капитального строительства с целью: размещения объектов управленческой деятельности, не связанной с государственным или муниципальным управлением и оказанием услуг, а также с целью обеспечения совершения сделок, не требующих передачи товара в момент их совершения между организациями, в том числе биржевая деятельность (за исключением банковской и страховой деятельности)	- минимальная/максимальная площадь земельного участка – <b>300/10 000</b> кв. м; - минимальные отступы от границ смежных земельных участков – <b>5 м.</b> , от фронтальной границы участка – <b>5 м.</b> ; - максимальное количество надземных этажей зданий – <b>3 этажа</b> ; - максимальная высота объектов капитального строительства от уровня земли до верха перекрытия последнего этажа (или конька кровли) - не более <b>12 м</b> ; - максимальный процент застройки в границах земельного участка – <b>60%</b> ; - минимальный процент озеленения - <b>15%</b> от площади земельного участка.
<b>4.6</b>	Общественное питание	- размещение объектов капитального строительства в целях устройства мест общественного питания (рестораны, кафе, столовые, закусочные, бары)	- минимальная/максимальная площадь земельного участка – <b>300/10 000</b> кв. м; - минимальные отступы от границ смежных земельных участков – <b>5 м.</b> , от фронтальной границы участка – <b>5 м.</b> ; - максимальное количество этажей зданий – <b>3 этажа</b> ; - максимальная высота объектов капитального строительства от уровня земли до верха перекрытия последнего этажа (или конька кровли) - не более <b>15 м</b> ; - максимальный процент застройки в границах земельного участка – <b>65%</b> . - минимальный процент озеленения - <b>10%</b> от площади земельного участка.
<b>4.4</b>	Магазины	- размещение объектов капитального строительства, предназначенных для продажи товаров, торговая площадь которых составляет до 5000 кв. м	- минимальная/максимальная площадь земельного участка – <b>300/10 000</b> кв. м; - минимальные отступы от границ смежных земельных участков – <b>5 м.</b> , от фронтальной границы участка – <b>5 м.</b> ;

			<ul style="list-style-type: none"> <li>- максимальное количество этажей зданий – <b>3 этажа</b>;</li> <li>- максимальная высота объектов капитального строительства от уровня земли до верха перекрытия последнего этажа (или конька кровли) - не более <b>12 м</b>;</li> <li>- максимальный процент застройки в границах земельного участка – <b>65%</b>.</li> <li>- минимальный процент озеленения - <b>10%</b> от площади земельного участка.</li> </ul>
<b>4.9.1</b>	Объекты придорожного сервиса	Размещение автозаправочных станций (бензиновых, газовых); размещение магазинов сопутствующей торговли, зданий для организации общественного питания в качестве объектов придорожного сервиса; предоставление гостиничных услуг в качестве придорожного сервиса; размещение автомобильных моек и прачечных для автомобильных принадлежностей, мастерских, предназначенных для ремонта и обслуживания автомобилей и прочих объектов придорожного сервиса	<ul style="list-style-type: none"> <li>-минимальная/максимальная площадь земельных участков – <b>300/10000</b> кв.м.</li> <li>- минимальные отступы от границ участка - <b>5 м</b>, от фронтальной границы земельного участка -<b>5 м</b>;</li> <li>- максимальный процент застройки в границах земельного участка – <b>60%</b>.</li> <li>-максимальное количество этажей – <b>5 этажа</b>;</li> <li>- максимальная высота объектов капитального строительства от уровня земли до верха перекрытия последнего этажа (или конька кровли) - не более <b>21 м</b>;</li> <li>Расстояние от СТО, автомойки, АЗС до жилых, общественных зданий, общеобразовательных школ и дошкольных образовательных учреждений, лечебных учреждений со стационаром - <b>50 м</b>. с учетом выполнения требований СанПиН 2.2.1/1200-03.</li> <li>Минимальный процент озеленения - <b>15%</b> от площади земельного участка.</li> </ul>
<b>6.2</b>	Тяжелая промышленность	- размещение объектов капитального строительства горно-обогатительной и горно-перерабатывающей, металлургической, машиностроительной промышленности, а также изготовления и ремонта продукции судостроения, авиастроения,	<ul style="list-style-type: none"> <li>- минимальная/максимальная площадь земельного участка– <b>5000/250000</b> кв. м;</li> <li>-минимальные отступы от границы земельного участка- <b>5 м</b>; от красной линии улиц и проездов -<b>5 м</b>;</li> <li>- максимальный процент застройки в границах земельного участка – <b>70%</b>.</li> <li>- максимальное количество надземных этажей – <b>3 этажа</b>;</li> <li>- максимальная высота объектов капитального строительства</li> </ul>

	вагоностроения, машиностроения, станкостроения, а также другие подобные промышленные предприятия, для эксплуатации которых предусматривается установление охранных или санитарно-защитных зон, за исключением случаев, когда объект промышленности отнесен к иному виду разрешенного использования	от уровня земли до верха перекрытия последнего этажа (или конька кровли) - не более <b>15 м</b> , высота технологических сооружений устанавливается в соответствии с проектной документацией; - минимальный процент озеленения - <b>10%</b> от общей площади земельного участка.
--	--	---

### 3. ВСПОМОГАТЕЛЬНЫЕ ВИДЫ И ПАРАМЕТРЫ РАЗРЕШЕННОГО ИСПОЛЬЗОВАНИЯ ЗЕМЕЛЬНЫХ УЧАСТКОВ И ОБЪЕКТОВ КАПИТАЛЬНОГО СТРОИТЕЛЬСТВА.

Вспомогательные виды разрешенного использования, допустимы только в качестве дополнительных по отношению к основным и условно разрешенным видам использования и осуществляемые совместно с ними.

<b>ВИДЫ РАЗРЕШЕННОГО ИСПОЛЬЗОВАНИЯ</b>	<b>ПРЕДЕЛЬНЫЕ ПАРАМЕТРЫ РАЗРЕШЕННОГО СТРОИТЕЛЬСТВА</b>
Автостоянки для парковки автомобилей посетителей.	<p>Минимальная/максимальная площадь земельных участков – принимать в соответствии с основным видом разрешенного использования земельного участка.</p> <p>Размеры земельных участков автостоянок на одно место должны быть:</p> <p>для легковых автомобилей - 25 кв. м;</p> <p>для автобусов - 40 кв. м;</p> <p>для велосипедов - 0,9 кв. м.</p> <p>На открытых автостоянках около объектов социальной инфраструктуры, общественно-деловой застройки, промышленных предприятий на расстоянии не далее 50 м от входа, следует выделять до 10 процентов мест (но не менее одного места) для специального автотранспорта инвалидов с учетом ширины зоны для парковки не менее 3,5 м.</p> <p>Автостоянки для парковки автомобилей посетителей следует предусматривать в границах отведенного земельного участка в количестве, установленном местными нормативами градостроительного проектирования. В исключительных случаях допускается размещать автостоянки для парковки автомобилей за пределами границ участка при получении согласования соответствующих органов и организаций.</p>

<b>ВИДЫ РАЗРЕШЕННОГО ИСПОЛЬЗОВАНИЯ</b>	<b>ПРЕДЕЛЬНЫЕ ПАРАМЕТРЫ РАЗРЕШЕННОГО СТРОИТЕЛЬСТВА</b>
	<p>Остальные предельные параметры застройки (отступы от границ земельного участка, максимальный процент застройки, отступ от красной линии максимальное количество этажей) принимать в соответствии с основным видом разрешенного использования земельного участка. Для линейных объектов регламенты не устанавливаются.</p>
<p>Площадки для мусоросборников.</p>	<p>Минимальная/максимальная площадь земельных участков –принимать в соответствии с основным видом разрешенного использования земельного участка.  Максимальная площадь земельных участков – в 3 раза превышающая площадь мусоросборников;  расстояние от площадок для мусоросборников до производственных и вспомогательных помещений не менее - 30 м.  Остальные предельные параметры застройки (отступы от границ земельного участка, максимальный процент застройки, отступ от красной линии, максимальное количество этажей) принимать в соответствии с основным видом разрешенного использования земельного участка.</p>
<p>Объекты инженерно-технического обеспечения и линейные объекты вспомогательного инженерного назначения (газопроводы, линии электрообеспечения, водопроводы, линии связи), индивидуальные резервуары для хранения воды, скважины для забора воды, индивидуальные колодцы, бассейны.</p>	<p>Минимальная/максимальная площадь земельных участков –принимать в соответствии с основным видом разрешенного использования земельного участка.  Расстояние от фундаментов зданий и сооружений :  - водопровод и напорная канализация -5 м,  - самотечная канализация (бытовая и дождевая)-3м.  Остальные предельные параметры застройки (отступы от границ земельного участка, максимальный процент застройки, отступ от красной линии максимальное количество этажей) принимать в соответствии с основным видом разрешенного использования земельного участка. Для линейных объектов не устанавливаются.</p>

**ПК - 3 ЗОНА ПРОИЗВОДСТВЕННЫХ И КОММУНАЛЬНО-СКЛАДСКИХ ОБЪЕКТОВ III КЛАССА ОПАСНОСТИ . СЗЗ-300м.**

Зона П-3 выделена для обеспечения правовых условий формирования предприятий, производств и объектов не выше III класса опасности согласно перечню СанПиН 2.2.1/2.1.1.1200-03, с высокими уровнями шума и загрязнения. Сочетание различных видов разрешенного использования недвижимости в единой зоне возможно только при условии соблюдения нормативных санитарных требований.

**1. ОСНОВНЫЕ ВИДЫ И ПАРАМЕТРЫ РАЗРЕШЕННОГО ИСПОЛЬЗОВАНИЯ ЗЕМЕЛЬНЫХ УЧАСТКОВ И ОБЪЕКТОВ КАПИТАЛЬНОГО СТРОИТЕЛЬСТВА**

<b>КОД ВИДА РАЗРЕШЕННОГО ИСПОЛЬЗОВАНИЯ</b>	<b>ВИДЫ РАЗРЕШЕННОГО ИСПОЛЬЗОВАНИЯ ЗЕМЕЛЬНЫХ УЧАСТКОВ</b>	<b>ВИДЫ РАЗРЕШЕННОГО ИСПОЛЬЗОВАНИЯ ОБЪЕКТОВ КАПИТАЛЬНОГО СТРОИТЕЛЬСТВА</b>	<b>ПРЕДЕЛЬНЫЕ РАЗМЕРЫ ЗЕМЕЛЬНЫХ УЧАСТКОВ И ПРЕДЕЛЬНЫЕ ПАРАМЕТРЫ РАЗРЕШЕННОГО СТРОИТЕЛЬСТВА</b>
3.1	Коммунальное обслуживание	Размещение объектов капитального строительства в целях обеспечения физических и юридических лиц коммунальными услугами, в частности: поставки воды, тепла, электричества, газа, предоставления услуг связи, отвода канализационных стоков, очистки и уборки объектов недвижимости (котельных, водозаборов, очистных сооружений, насосных станций, водопроводов, линий электропередач, трансформаторных подстанций, газопроводов, линий связи, телефонных станций, канализаций, стоянок, гаражей и мастерских для обслуживания уборочной и аварийной техники, а также зданий или помещений, предназначенных для приема физических и юридических лиц в связи с предоставлением им	<ul style="list-style-type: none"> <li>- минимальная/максимальная площадь земельных участков – <b>4/10000</b> кв.м.;</li> <li>- максимальное количество этажей – не более <b>2 этажей</b>;</li> <li>- максимальная высота объектов капитального строительства от уровня земли до верха перекрытия последнего этажа (или конька кровли) - не более <b>22 м</b>;</li> <li>-минимальные отступы от границ смежных земельных участков – <b>5 м.</b>, от фронтальной границы участка – <b>5 м.</b> (за исключением линейных объектов);</li> <li>- максимальный процент застройки в границах земельного участка – <b>60%</b>, за исключением линейных объектов;</li> <li>Минимальный процент озеленения <b>10%</b> от площади земельного участка, за исключением линейных объектов.</li> </ul>

		коммунальных услуг)	
<b>6.1</b>	Недропользование	<p>- осуществление геологических изысканий;          добыча недр открытым (карьеры, отвалы) и закрытым (шахты, скважины) способами;          размещение объектов капитального строительства, в том числе подземных, в целях добычи недр;          размещение объектов капитального строительства, необходимых для подготовки сырья к транспортировке и (или) промышленной переработке;          - размещение объектов капитального строительства, предназначенных для проживания в них сотрудников, осуществляющих обслуживание зданий и сооружений, необходимых для целей недропользования, если добыча недр происходит на межселенной территории</p>	<p>- минимальная/максимальная площадь земельного участка – <b>5000/250000</b> кв. м;          -минимальные отступы от границы земельного участка- <b>5 м</b>;          от красных линий улиц и проездов <b>5 м</b>;          - максимальный процент застройки в границах земельного участка – <b>70%</b>.          - максимальное количество надземных этажей – <b>3 этажа</b>;          - максимальная высота объектов капитального строительства от уровня земли до верха перекрытия последнего этажа (или конька кровли) - не более <b>15 м</b>.</p>
<b>6.2</b>	Тяжелая промышленность	<p>-размещение объектов капитального строительства горно-обогатительной и горно-перерабатывающей, металлургической, машиностроительной промышленности, а также изготовления и ремонта продукции судостроения, авиастроения, вагоностроения, машиностроения, станкостроения, а также другие подобные промышленные</p>	<p>- минимальная/максимальная площадь земельного участка – <b>5000/250000</b> кв. м;          -минимальные отступы от границы земельного участка- <b>5 м</b>;          от красной линии улиц и проездов -<b>5 м</b>;          - максимальный процент застройки в границах земельного участка – <b>70%</b>.          - максимальное количество надземных этажей – <b>3 этажа</b>;          - максимальная высота объектов капитального строительства от уровня земли до верха перекрытия последнего этажа (или конька кровли) - не более <b>15 м</b>, высота технологических сооружений устанавливается в соответствии с проектной</p>

		предприятия, для эксплуатации которых предусматривается установление охранных или санитарно-защитных зон, за исключением случаев, когда объект промышленности отнесен к иному виду разрешенного использования	документацией; - минимальный процент озеленения - <b>10%</b> от общей площади земельного участка.
<b>6.2.1</b>	Автомобилестроительная промышленность	- размещение объектов капитального строительства, предназначенных для производства транспортных средств и оборудования, производства автомобилей, производства автомобильных кузовов, производства прицепов, полуприцепов и контейнеров, предназначенных для перевозки одним или несколькими видами транспорта, производства частей и принадлежностей автомобилей и их двигателей	- минимальная/максимальная площадь земельного участка – <b>5000/250000</b> кв. м; - минимальные отступы от границы земельного участка - <b>5 м</b> ; от красной линии улиц и проездов - <b>5 м</b> ; - максимальный процент застройки в границах земельного участка – <b>70%</b> . - максимальное количество надземных этажей – <b>3 этажа</b> ; - максимальная высота объектов капитального строительства от уровня земли до верха перекрытия последнего этажа (или конька кровли) - не более <b>15 м</b> , высота технологических сооружений устанавливается в соответствии с проектной документацией; - минимальный процент озеленения - <b>10%</b> от общей площади земельного участка.
<b>6.3</b>	Легкая промышленность	- размещение объектов капитального строительства, предназначенных для текстильной, фарфоро-фаянсовой, электронной промышленности	- минимальная/максимальная площадь земельного участка – <b>5000/250000</b> кв. м; - минимальные отступы от границы земельного участка - <b>5 м</b> ; от красной линии улиц и проездов - <b>6 м</b> ; - максимальный процент застройки в границах земельного участка – <b>70%</b> . - максимальное количество надземных этажей – <b>3 этажа</b> ; - максимальная высота объектов капитального строительства от уровня земли до верха перекрытия последнего этажа (или конька кровли) - не более <b>15 м</b> , высота технологических сооружений устанавливается в соответствии с проектной документацией;

			- минимальный процент озеленения - <b>10%</b> от общей площади земельного участка.
<b>6.3.1</b>	Фармацевтическая промышленность	- размещение объектов капитального строительства, предназначенных для фармацевтического производства, в том числе объектов, в отношении которых предусматривается установление охранных или санитарно-защитных зон	<ul style="list-style-type: none"> <li>- минимальная/максимальная площадь земельного участка – <b>5000/250000</b> кв. м;</li> <li>- минимальные отступы от границы земельного участка - <b>5 м</b>;</li> <li>от красной линии улиц и проездов - <b>5 м</b>;</li> <li>- максимальный процент застройки в границах земельного участка – <b>70%</b>.</li> <li>- максимальное количество надземных этажей – <b>3 этажа</b>;</li> <li>- максимальная высота объектов капитального строительства от уровня земли до верха перекрытия последнего этажа (или конька кровли) - не более <b>15 м</b>, высота технологических сооружений устанавливается в соответствии с проектной документацией;</li> <li>- минимальный процент озеленения - <b>10%</b> от общей площади земельного участка.</li> </ul>
<b>6.4</b>	Пищевая промышленность	- размещение объектов пищевой промышленности, по переработке сельскохозяйственной продукции способом, приводящим к их переработке в иную продукцию (консервирование, копчение, хлебопечение), в том числе для производства напитков, алкогольных напитков и табачных изделий	<ul style="list-style-type: none"> <li>- минимальная/максимальная площадь земельного участка – <b>5000/250000</b> кв. м;</li> <li>- минимальные отступы от границы земельного участка - <b>5 м</b>;</li> <li>от красной линии улиц и проездов - <b>5 м</b>;</li> <li>- максимальный процент застройки в границах земельного участка – <b>70%</b>.</li> <li>- максимальное количество надземных этажей – <b>3 этажа</b>;</li> <li>- максимальная высота объектов капитального строительства от уровня земли до верха перекрытия последнего этажа (или конька кровли) - не более <b>15 м</b>, высота технологических сооружений устанавливается в соответствии с проектной документацией;</li> <li>- минимальный процент озеленения - <b>10%</b> от общей площади земельного участка.</li> </ul>
<b>6.5</b>	Нефтехимическая промышленность	Размещение объектов капитального строительства, предназначенных для переработки углеводородного сырья,	<ul style="list-style-type: none"> <li>- минимальная/максимальная площадь земельного участка – <b>5000/250000</b> кв. м;</li> <li>- минимальные отступы от границы земельного участка - <b>5 м</b>;</li> </ul>

		изготовления удобрений, полимеров, химической продукции бытового назначения и подобной продукции, а также другие подобные промышленные предприятия	от красной линии улиц и проездов - <b>5 м</b> ; - максимальный процент застройки в границах земельного участка – <b>70%</b> . - максимальное количество надземных этажей – <b>3 этажа</b> ; - максимальная высота объектов капитального строительства от уровня земли до верха перекрытия последнего этажа (или конька кровли) - не более <b>15 м</b> , высота технологических сооружений устанавливается в соответствии с проектной документацией.
<b>6.6</b>	Строительная промышленность	- размещение объектов капитального строительства, предназначенных для производства: строительных материалов (кирпичей, пиломатериалов, цемента, крепежных материалов), бытового и строительного газового и сантехнического оборудования, лифтов и подъемников, столярной продукции, сборных домов или их частей и тому подобной продукции	- минимальная/максимальная площадь земельного участка– <b>5000/250000</b> кв. м; -минимальные отступы от границы земельного участка- <b>5 м</b> ; от красных линий улиц и проездов <b>5 м</b> ; - максимальный процент застройки в границах земельного участка - <b>70%</b> - максимальное количество надземных этажей – <b>3 этажа</b> ; - максимальная высота объектов капитального строительства от уровня земли до верха перекрытия последнего этажа (или конька кровли) - не более <b>15 м</b> , высота технологических сооружений устанавливается в соответствии с проектной документацией; - минимальный процент озеленения - <b>10%</b> от общей площади земельного участка.
<b>6.7</b>	Энергетика	- размещение объектов гидроэнергетики, тепловых станций и других электростанций, размещение обслуживающих и вспомогательных для электростанций сооружений (золоотвалов, гидротехнических сооружений); размещение объектов электросетевого хозяйства, за исключением объектов энергетики, размещение которых предусмотрено содержанием вида разрешенного	-минимальная/максимальная площадь земельных участков – <b>10/5000</b> кв.м. - минимальные отступы от границ участка - <b>1 м</b> , от красной линии улиц и проездов- <b>5м</b> ; - максимальный процент застройки в границах земельного участка – <b>90%</b> . <b>Не распространяются на линейные объекты энергетики.</b>

		использования с кодом 3.1	
<b>6.8</b>	Связь	- размещение объектов связи, радиовещания, телевидения, включая воздушные радиорелейные, надземные и подземные кабельные линии связи, линии радиофикации, антенные поля, усилительные пункты на кабельных линиях связи, инфраструктуру спутниковой связи и телерадиовещания, за исключением объектов связи, размещение которых предусмотрено содержанием вида разрешенного использования с кодом 3.1	-минимальная/максимальная площадь земельных участков – <b>10/5000</b> кв.м. - минимальные отступы от границ участка - <b>1 м</b> , от красной линии улиц и проездов- <b>5м</b> ; - максимальный процент застройки в границах земельного участка – <b>90%</b> . - высота– не более <b>124 м</b> . <b>Не распространяются на линейные объекты связи.</b>
<b>6.9</b>	Склады	- размещение сооружений, имеющих назначение по временному хранению, распределению и перевалке грузов (за исключением хранения стратегических запасов), не являющихся частями производственных комплексов, на которых был создан груз: промышленные базы, склады, погрузочные терминалы и доки, нефтехранилища и нефтеналивные станции, газовые хранилища и обслуживающие их газоконденсатные и газоперекачивающие станции, элеваторы и продовольственные склады, за исключением железнодорожных перевалочных складов	- минимальная/максимальная площадь земельного участка– <b>500/250000</b> кв. м; -минимальные отступы от границы земельного участка- <b>5 м</b> ; от красных линий улиц и проездов <b>5 м</b> ; - максимальный процент застройки в границах земельного участка – <b>70%</b> . - максимальное количество надземных этажей – <b>3 этажа</b> ; - максимальная высота объектов капитального строительства от уровня земли до верха перекрытия последнего этажа (или конька кровли) - не более <b>15 м</b> ; - минимальный процент озеленения - <b>10%</b> от общей площади земельного участка.

6.11	Целлюлозно-бумажная промышленность	<p>- размещение объектов капитального строительства, предназначенных для целлюлозно-бумажного производства, производства целлюлозы, древесной массы, бумаги, картона и изделий из них, издательской и полиграфической деятельности, тиражирования записанных носителей информации</p>	<p>- минимальная/максимальная площадь земельного участка – <b>5000/250000</b> кв. м;          - минимальные отступы от границы земельного участка – <b>5 м</b>; от красных линий улиц и проездов <b>5 м</b>;          - максимальный процент застройки в границах земельного участка – <b>70%</b>          - максимальное количество надземных этажей – <b>3 этажа</b>;          - максимальная высота объектов капитального строительства от уровня земли до верха перекрытия последнего этажа (или конька кровли) – не более <b>15 м</b>, высота технологических сооружений устанавливается в соответствии с проектной документацией;          - минимальный процент озеленения – <b>10%</b> от общей площади земельного участка.</p>
7.2	Автомобильный транспорт	<p>- размещение автомобильных дорог и технически связанных с ними сооружений; размещение зданий и сооружений, предназначенных для обслуживания пассажиров, а также обеспечивающие работу транспортных средств, размещение объектов, предназначенных для размещения постов органов внутренних дел, ответственных за безопасность дорожного движения;          - оборудование земельных участков для стоянок автомобильного транспорта, а также для размещения депо (устройства мест стоянок) автомобильного транспорта, осуществляющего перевозки людей по установленному маршруту</p>	<p>- минимальная/максимальная площадь земельных участков – <b>50/500000</b> кв.м.          - минимальные отступы от границ участка – <b>5 м</b>, от фронтальной линии застройки – <b>5 м</b>, за исключением линейных объектов.          - максимальный процент застройки в границах земельного участка – <b>70%</b>, за исключением линейных объектов.          - максимальное количество этажей – не более <b>2 этажей</b>.          - максимальная высота объектов капитального строительства от уровня земли до верха перекрытия последнего этажа (или конька кровли) – не более <b>15 м</b>.</p>

12.0	Земельные участки (территории) общего пользования	Размещение объектов улично-дорожной сети, автомобильных дорог и пешеходных тротуаров в границах населенных пунктов, пешеходных переходов, набережных, береговых полос водных объектов общего пользования, скверов, бульваров, площадей, проездов, малых архитектурных форм благоустройства	Не установлены в соответствии с ч.4, ст.36 Градостроительного кодекса Российской Федерации.
------	---	--	---

## 2. УСЛОВНО РАЗРЕШЕННЫЕ ВИДЫ И ПАРАМЕТРЫ ИСПОЛЬЗОВАНИЯ ЗЕМЕЛЬНЫХ УЧАСТКОВ И ОБЪЕКТОВ КАПИТАЛЬНОГО СТРОИТЕЛЬСТВА

КОД ВИДА РАЗРЕШЕННОГО ИСПОЛЬЗОВАНИЯ	ВИДЫ РАЗРЕШЕННОГО ИСПОЛЬЗОВАНИЯ ЗЕМЕЛЬНЫХ УЧАСТКОВ	ВИДЫ РАЗРЕШЕННОГО ИСПОЛЬЗОВАНИЯ ОБЪЕКТОВ КАПИТАЛЬНОГО СТРОИТЕЛЬСТВА	ПРЕДЕЛЬНЫЕ РАЗМЕРЫ ЗЕМЕЛЬНЫХ УЧАСТКОВ И ПРЕДЕЛЬНЫЕ ПАРАМЕТРЫ РАЗРЕШЕННОГО СТРОИТЕЛЬСТВА
4.1	Деловое управление	- размещение объектов капитального строительства с целью: размещения объектов управленческой деятельности, не связанной с государственным или муниципальным управлением и оказанием услуг, а также с целью обеспечения совершения сделок, не требующих передачи товара в момент их совершения между организациями, в том числе биржевая деятельность (за исключением банковской и страховой деятельности)	<ul style="list-style-type: none"> <li>- минимальная/максимальная площадь земельного участка – <b>300/10 000</b> кв. м;</li> <li>- минимальные отступы от границ смежных земельных участков – <b>5 м.</b>, от фронтальной границы участка – <b>5 м.</b>;</li> <li>- максимальное количество надземных этажей зданий – <b>3 этажа</b>;</li> <li>- максимальная высота объектов капитального строительства от уровня земли до верха перекрытия последнего этажа (или конька кровли) – не более <b>12 м</b>;</li> <li>- максимальный процент застройки в границах земельного участка – <b>60%</b>;</li> <li>- минимальный процент озеленения - <b>15%</b> от площади земельного участка.</li> </ul>
4.4	Магазины	- размещение объектов капитального строительства, предназначенных для продажи товаров, торговая площадь	<ul style="list-style-type: none"> <li>- минимальная/максимальная площадь земельного участка – <b>300/10 000</b> кв. м;</li> <li>- минимальные отступы от границ смежных земельных участков</li> </ul>

		которых составляет до 5000 кв. м	<ul style="list-style-type: none"> <li>- <b>5 м.</b>, от фронтальной границы участка – <b>5 м.</b>;</li> <li>- максимальное количество этажей зданий – <b>3 этажа</b>;</li> <li>- максимальная высота объектов капитального строительства от уровня земли до верха перекрытия последнего этажа (или конька кровли) - не более <b>12 м</b>;</li> <li>- максимальный процент застройки в границах земельного участка – <b>65%</b>.</li> <li>- минимальный процент озеленения - <b>10%</b> от площади земельного участка.</li> </ul>
<b>4.6</b>	Общественное питание	- размещение объектов капитального строительства в целях устройства мест общественного питания (рестораны, кафе, столовые, закусочные, бары)	<ul style="list-style-type: none"> <li>- минимальная/максимальная площадь земельного участка – <b>300/10 000</b> кв. м;</li> <li>- минимальные отступы от границ смежных земельных участков – <b>5 м.</b>, от фронтальной границы участка – <b>5 м.</b>;</li> <li>- максимальное количество этажей зданий – <b>3 этажа</b>;</li> <li>- максимальная высота объектов капитального строительства от уровня земли до верха перекрытия последнего этажа (или конька кровли) - не более <b>15м</b>;</li> <li>- максимальный процент застройки в границах земельного участка – <b>65%</b>.</li> <li>- минимальный процент озеленения - <b>10%</b> от площади земельного участка.</li> </ul>
<b>4.9</b>	Обслуживание автотранспорта	- размещение постоянных или временных гаражей с несколькими стояночными местами, стоянок (парковок), гаражей, в том числе многоярусных, не указанных в коде 2.7.1	<ul style="list-style-type: none"> <li>- минимальная/максимальная площадь земельных участков – <b>150/7500</b> кв. м.</li> <li>- минимальные отступы от границ участка - <b>10 м</b>, от фронтальной границы земельного участка - <b>10 м</b>;</li> <li>- максимальное количество этажей – не более <b>5 этажей</b>;</li> <li>- максимальная высота объектов капитального строительства от уровня земли до верха перекрытия последнего этажа (или конька кровли) - не более <b>20 м</b>;</li> <li>- максимальный процент застройки в границах земельного участка – <b>80%</b>.</li> </ul>

### 3. ВСПОМОГАТЕЛЬНЫЕ ВИДЫ И ПАРАМЕТРЫ РАЗРЕШЕННОГО ИСПОЛЬЗОВАНИЯ ЗЕМЕЛЬНЫХ УЧАСТКОВ И ОБЪЕКТОВ КАПИТАЛЬНОГО СТРОИТЕЛЬСТВА.

Вспомогательные виды разрешенного использования, допустимы только в качестве дополнительных по отношению к основным и условно разрешенным видам использования и осуществляемые совместно с ними.

ВИДЫ РАЗРЕШЕННОГО ИСПОЛЬЗОВАНИЯ	ПРЕДЕЛЬНЫЕ ПАРАМЕТРЫ РАЗРЕШЕННОГО СТРОИТЕЛЬСТВА
<p>Автостоянки для парковки автомобилей посетителей.</p>	<p>Минимальная/максимальная площадь земельных участков – принимать в соответствии с основным видом разрешенного использования земельного участка.</p> <p>Размеры земельных участков автостоянок на одно место должны быть:</p> <p>для легковых автомобилей - 25 кв. м;</p> <p>для автобусов - 40 кв. м;</p> <p>для велосипедов - 0,9 кв. м.</p> <p>На открытых автостоянках около объектов социальной инфраструктуры, общественно-деловой застройки, промышленных предприятий на расстоянии не далее 50 м от входа, следует выделять до 10 процентов мест (но не менее одного места) для специального автотранспорта инвалидов с учетом ширины зоны для парковки не менее 3,5 м.</p> <p>Автостоянки для парковки автомобилей посетителей следует предусматривать в границах отведенного земельного участка в количестве, установленном местными нормативами градостроительного проектирования. В исключительных случаях допускается размещать автостоянки для парковки автомобилей за пределами границ участка при получении согласования соответствующих органов и организаций.</p> <p>Остальные предельные параметры застройки (отступы от границ земельного участка, максимальный процент застройки, отступ от красной линии максимальное количество этажей) принимать в соответствии с основным видом разрешенного использования земельного участка. Для линейных объектов регламенты не устанавливаются.</p>
<p>Площадки для мусоросборников.</p>	<p>Минимальная/максимальная площадь земельных участков – принимать в соответствии с основным видом разрешенного использования земельного участка.</p> <p>Максимальная площадь земельных участков – в 3 раза превышающая площадь мусоросборников; расстояние от площадок для мусоросборников до производственных и вспомогательных помещений не менее - 30 м.</p> <p>Остальные предельные параметры застройки (отступы от границ земельного участка, максимальный процент застройки, отступ от красной линии, максимальное количество этажей) принимать в</p>

ВИДЫ РАЗРЕШЕННОГО ИСПОЛЬЗОВАНИЯ	ПРЕДЕЛЬНЫЕ ПАРАМЕТРЫ РАЗРЕШЕННОГО СТРОИТЕЛЬСТВА
	соответствии с основным видом разрешенного использования земельного участка.
Объекты инженерно-технического обеспечения и линейные объекты вспомогательного инженерного назначения (газопроводы, линии электрообеспечения, водопроводы, линии связи), индивидуальные резервуары для хранения воды, скважины для забора воды, индивидуальные колодцы, бассейны.	Минимальная/максимальная площадь земельных участков –принимать в соответствии с основным видом разрешенного использования земельного участка. Расстояние от фундаментов зданий и сооружений : - водопровод и напорная канализация -5 м, - самотечная канализация (бытовая и дождевая)-3м. Остальные предельные параметры застройки (отступы от границ земельного участка, максимальный процент застройки, отступ от красной линии максимальное количество этажей) принимать в соответствии с основным видом разрешенного использования земельного участка. Для линейных объектов не устанавливаются.

### **ПК - 2** ЗОНА ПРОИЗВОДСТВЕННЫХ И КОММУНАЛЬНО-СКЛАДСКИХ ОБЪЕКТОВ II КЛАССА ОПАСНОСТИ . СЗЗ-500м.

Зона П-2 выделена для обеспечения правовых условий формирования предприятий, производств и объектов не выше II класса опасности согласно перечню СанПиН 2.2.1/2.1.1.1200-03, с высокими уровнями шума и загрязнения. Сочетание различных видов разрешенного использования недвижимости в единой зоне возможно только при условии соблюдения нормативных санитарных требований.

### **1. ОСНОВНЫЕ ВИДЫ И ПАРАМЕТРЫ РАЗРЕШЕННОГО ИСПОЛЬЗОВАНИЯ ЗЕМЕЛЬНЫХ УЧАСТКОВ И ОБЪЕКТОВ КАПИТАЛЬНОГО СТРОИТЕЛЬСТВА**

КОД ВИДА РАЗРЕШЕННОГО ИСПОЛЬЗОВАНИЯ	ВИДЫ РАЗРЕШЕННОГО ИСПОЛЬЗОВАНИЯ ЗЕМЕЛЬНЫХ УЧАСТКОВ	ВИДЫ РАЗРЕШЕННОГО ИСПОЛЬЗОВАНИЯ ОБЪЕКТОВ КАПИТАЛЬНОГО СТРОИТЕЛЬСТВА	ПРЕДЕЛЬНЫЕ РАЗМЕРЫ ЗЕМЕЛЬНЫХ УЧАСТКОВ И ПРЕДЕЛЬНЫЕ ПАРАМЕТРЫ РАЗРЕШЕННОГО СТРОИТЕЛЬСТВА
3.1	Коммунальное обслуживание	Размещение объектов капитального строительства в целях обеспечения физических и юридических лиц коммунальными услугами, в частности: поставки воды, тепла,	- минимальная/максимальная площадь земельных участков – <b>4/10000</b> кв.м.; - максимальное количество этажей – не более <b>2 этажей</b> ; - максимальная высота объектов капитального строительства от уровня земли до верха перекрытия последнего этажа (или конька

		<p>электричества, газа, предоставления услуг связи, отвода канализационных стоков, очистки и уборки объектов недвижимости (котельных, водозаборов, очистных сооружений, насосных станций, водопроводов, линий электропередач, трансформаторных подстанций, газопроводов, линий связи, телефонных станций, канализаций, стоянок, гаражей и мастерских для обслуживания уборочной и аварийной техники, а также зданий или помещений, предназначенных для приема физических и юридических лиц в связи с предоставлением им коммунальных услуг)</p>	<p>кровли) - не более <b>22 м</b>;</p> <p>-минимальные отступы от границ смежных земельных участков – <b>5 м.</b>, от фронтальной границы участка – <b>5 м.</b> (за исключением линейных объектов);</p> <p>- максимальный процент застройки в границах земельного участка – <b>60%</b>, за исключением линейных объектов;</p> <p>Минимальный процент озеленения <b>10%</b> от площади земельного участка, за исключением линейных объектов.</p>
<b>6.1</b>	Недропользование	<p>- осуществление геологических изысканий;</p> <p>добыча недр открытым (карьеры, отвалы) и закрытым (шахты, скважины) способами;</p> <p>размещение объектов капитального строительства, в том числе подземных, в целях добычи недр;</p> <p>размещение объектов капитального строительства, необходимых для подготовки сырья к транспортировке и (или) промышленной переработке;</p> <p>- размещение объектов капитального строительства, предназначенных для проживания в них сотрудников, осуществляющих обслуживание</p>	<p>- минимальная/максимальная площадь земельного участка– <b>5000/250000</b> кв. м;</p> <p>-минимальные отступы от границы земельного участка- <b>5 м</b>;</p> <p>от красных линий улиц и проездов <b>5 м</b>;</p> <p>- максимальный процент застройки в границах земельного участка – <b>70%</b>.</p> <p>- максимальное количество надземных этажей – <b>3 этажа</b>;</p> <p>- максимальная высота объектов капитального строительства от уровня земли до верха перекрытия последнего этажа (или конька кровли) - не более <b>15 м.</b></p>

		зданий и сооружений, необходимых для целей недропользования, если добыча недр происходит на межселенной территории	
<b>6.2</b>	Тяжелая промышленность	-размещение объектов капитального строительства горно-обогатительной и горно-перерабатывающей, металлургической, машиностроительной промышленности, а также изготовления и ремонта продукции судостроения, авиастроения, вагоностроения, машиностроения, станкостроения, а также другие подобные промышленные предприятия, для эксплуатации которых предусматривается установление охранных или санитарно-защитных зон, за исключением случаев, когда объект промышленности отнесен к иному виду разрешенного использования	<ul style="list-style-type: none"> <li>- минимальная/максимальная площадь земельного участка – <b>5000/250000</b> кв. м;</li> <li>-минимальные отступы от границы земельного участка- <b>5 м</b>; от красной линии улиц и проездов -<b>5 м</b>;</li> <li>- максимальный процент застройки в границах земельного участка – <b>70%</b>.</li> <li>- максимальное количество надземных этажей – <b>3 этажа</b>;</li> <li>- максимальная высота объектов капитального строительства от уровня земли до верха перекрытия последнего этажа (или конька кровли) - не более <b>15 м</b>, высота технологических сооружений устанавливается в соответствии с проектной документацией;</li> <li>- минимальный процент озеленения - <b>10%</b> от общей площади земельного участка.</li> </ul>
<b>6.2.1</b>	Автомобилестроительная промышленность	- размещение объектов капитального строительства, предназначенных для производства транспортных средств и оборудования, производства автомобилей, производства автомобильных кузовов, производства прицепов, полуприцепов и контейнеров, предназначенных для перевозки одним или несколькими видами транспорта, производства	<ul style="list-style-type: none"> <li>- минимальная/максимальная площадь земельного участка – <b>5000/250000</b> кв. м;</li> <li>-минимальные отступы от границы земельного участка- <b>5 м</b>; от красной линии улиц и проездов -<b>5 м</b>;</li> <li>- максимальный процент застройки в границах земельного участка – <b>70%</b>.</li> <li>- максимальное количество надземных этажей – <b>3 этажа</b>;</li> <li>- максимальная высота объектов капитального строительства от уровня земли до верха перекрытия последнего этажа (или конька кровли) - не более <b>15 м</b>, высота технологических</li> </ul>

		частей и принадлежностей автомобилей и их двигателей	сооружений устанавливается в соответствии с проектной документацией; - минимальный процент озеленения - <b>10%</b> от общей площади земельного участка.
<b>6.3</b>	Легкая промышленность	- размещение объектов капитального строительства, предназначенных для текстильной, фарфоро-фаянсовой, электронной промышленности	- минимальная/максимальная площадь земельного участка – <b>5000/250000</b> кв. м; - минимальные отступы от границы земельного участка - <b>5 м</b> ; от красной линии улиц и проездов - <b>6 м</b> ; - максимальный процент застройки в границах земельного участка – <b>70%</b> . - максимальное количество надземных этажей – <b>3 этажа</b> ; - максимальная высота объектов капитального строительства от уровня земли до верха перекрытия последнего этажа (или конька кровли) - не более <b>15 м</b> , высота технологических сооружений устанавливается в соответствии с проектной документацией; - минимальный процент озеленения - <b>10%</b> от общей площади земельного участка.
<b>6.3.1</b>	Фармацевтическая промышленность	- размещение объектов капитального строительства, предназначенных для фармацевтического производства, в том числе объектов, в отношении которых предусматривается установление охранных или санитарно-защитных зон	- минимальная/максимальная площадь земельного участка – <b>5000/250000</b> кв. м; - минимальные отступы от границы земельного участка - <b>5 м</b> ; от красной линии улиц и проездов - <b>5 м</b> ; - максимальный процент застройки в границах земельного участка – <b>70%</b> . - максимальное количество надземных этажей – <b>3 этажа</b> ; - максимальная высота объектов капитального строительства от уровня земли до верха перекрытия последнего этажа (или конька кровли) - не более <b>15 м</b> , высота технологических сооружений устанавливается в соответствии с проектной документацией; - минимальный процент озеленения - <b>10%</b> от общей площади земельного участка.

6.4	Пищевая промышленность	-размещение объектов пищевой промышленности, по переработке сельскохозяйственной продукции способом, приводящим к их переработке в иную продукцию (консервирование, копчение, хлебопечение), в том числе для производства напитков, алкогольных напитков и табачных изделий	<ul style="list-style-type: none"> <li>- минимальная/максимальная площадь земельного участка- <b>5000/250000</b> кв. м;</li> <li>-минимальные отступы от границы земельного участка- <b>5 м</b>; от красной линии улиц и проездов -<b>5 м</b>;</li> <li>- максимальный процент застройки в границах земельного участка – <b>70%</b>.</li> <li>- максимальное количество надземных этажей – <b>3 этажа</b>;</li> <li>- максимальная высота объектов капитального строительства от уровня земли до верха перекрытия последнего этажа (или конька кровли) - не более <b>15 м</b>, высота технологических сооружений устанавливается в соответствии с проектной документацией;</li> <li>- минимальный процент озеленения - <b>10%</b> от общей площади земельного участка.</li> </ul>
6.5	Нефтехимическая промышленность	Размещение объектов капитального строительства, предназначенных для переработки углеводородного сырья, изготовления удобрений, полимеров, химической продукции бытового назначения и подобной продукции, а также другие подобные промышленные предприятия	<ul style="list-style-type: none"> <li>- минимальная/максимальная площадь земельного участка- <b>5000/250000</b> кв. м;</li> <li>-минимальные отступы от границы земельного участка- <b>5 м</b>; от красной линии улиц и проездов -<b>5 м</b>;</li> <li>- максимальный процент застройки в границах земельного участка – <b>70%</b>.</li> <li>- максимальное количество надземных этажей – <b>3 этажа</b>;</li> <li>- максимальная высота объектов капитального строительства от уровня земли до верха перекрытия последнего этажа (или конька кровли) - не более <b>15 м</b>, высота технологических сооружений устанавливается в соответствии с проектной документацией.</li> </ul>
6.6	Строительная промышленность	- размещение объектов капитального строительства, предназначенных для производства: строительных материалов (кирпичей, пиломатериалов, цемента, крепежных материалов), бытового и строительного газового и сантехнического оборудования,	<ul style="list-style-type: none"> <li>- минимальная/максимальная площадь земельного участка- <b>5000/250000</b> кв. м;</li> <li>-минимальные отступы от границы земельного участка- <b>5 м</b>; от красных линий улиц и проездов <b>5 м</b>;</li> <li>- максимальный процент застройки в границах земельного участка - <b>70%</b></li> <li>- максимальное количество надземных этажей – <b>3 этажа</b>;</li> <li>- максимальная высота объектов капитального строительства</li> </ul>

		лифтов и подъемников, столярной продукции, сборных домов или их частей и тому подобной продукции	от уровня земли до верха перекрытия последнего этажа (или конька кровли) - не более <b>15 м</b> , высота технологических сооружений устанавливается в соответствии с проектной документацией; - минимальный процент озеленения - <b>10%</b> от общей площади земельного участка.
<b>6.7</b>	Энергетика	- размещение объектов гидроэнергетики, тепловых станций и других электростанций, размещение обслуживающих и вспомогательных для электростанций сооружений (золоотвалов, гидротехнических сооружений); размещение объектов электросетевого хозяйства, за исключением объектов энергетики, размещение которых предусмотрено содержанием вида разрешенного использования с кодом 3.1	-минимальная/максимальная площадь земельных участков – <b>10/5000</b> кв.м. - минимальные отступы от границ участка - <b>1 м</b> , от красной линии улиц и проездов- <b>5м</b> ; - максимальный процент застройки в границах земельного участка – <b>90%</b> . <b>Не распространяются на линейные объекты энергетики.</b>
<b>6.8</b>	Связь	- размещение объектов связи, радиовещания, телевидения, включая воздушные радиорелейные, надземные и подземные кабельные линии связи, линии радиофикации, антенные поля, усилительные пункты на кабельных линиях связи, инфраструктуру спутниковой связи и телерадиовещания, за исключением объектов связи, размещение которых предусмотрено содержанием вида разрешенного использования с кодом 3.1	-минимальная/максимальная площадь земельных участков – <b>10/5000</b> кв.м. - минимальные отступы от границ участка - <b>1 м</b> , от красной линии улиц и проездов- <b>5м</b> ; - максимальный процент застройки в границах земельного участка – <b>90%</b> . - высота– не более <b>124 м</b> . <b>Не распространяются на линейные объекты связи.</b>
<b>6.9</b>	Склады	- размещение сооружений, имеющих назначение по временному хранению,	- минимальная/максимальная площадь земельного участка– <b>500/250000</b> кв. м;

		<p>распределению и перевалке грузов (за исключением хранения стратегических запасов), не являющихся частями производственных комплексов, на которых был создан груз: промышленные базы, склады, погрузочные терминалы и доки, нефтехранилища и нефтеналивные станции, газовые хранилища и обслуживающие их газоконденсатные и газоперекачивающие станции, элеваторы и продовольственные склады, за исключением железнодорожных перевалочных складов</p>	<p>-минимальные отступы от границы земельного участка- <b>5 м</b>; от красных линий улиц и проездов <b>5 м</b>;</p> <ul style="list-style-type: none"> <li>- максимальный процент застройки в границах земельного участка – <b>70%</b>.</li> <li>- максимальное количество надземных этажей – <b>3 этажа</b>;</li> <li>- максимальная высота объектов капитального строительства от уровня земли до верха перекрытия последнего этажа (или конька кровли) - не более <b>15 м</b>;</li> <li>- минимальный процент озеленения - <b>10%</b> от общей площади земельного участка.</li> </ul>
<b>7.2</b>	Автомобильный транспорт	<p>- размещение автомобильных дорог и технически связанных с ними сооружений; размещение зданий и сооружений, предназначенных для обслуживания пассажиров, а также обеспечивающие работу транспортных средств, размещение объектов, предназначенных для размещения постов органов внутренних дел, ответственных за безопасность дорожного движения;</p> <p>-оборудование земельных участков для стоянок автомобильного транспорта, а также для размещения депо (устройства мест стоянок) автомобильного транспорта, осуществляющего перевозки людей по</p>	<p>-минимальная/максимальная площадь земельных участков – <b>50/500000</b> кв.м.</p> <ul style="list-style-type: none"> <li>- минимальные отступы от границ участка - <b>5 м</b>, от фронтальной линии застройки - <b>5 м</b>, за исключением линейных объектов.</li> <li>- максимальный процент застройки в границах земельного участка – <b>70%</b>, за исключением линейных объектов.</li> <li>- максимальное количество этажей – не более <b>2 этажей</b>.</li> <li>- максимальная высота объектов капитального строительства от уровня земли до верха перекрытия последнего этажа (или конька кровли) - не более <b>15 м</b>.</li> </ul>

		установленному маршруту	
<b>6.11</b>	Целлюлозно-бумажная промышленность	- размещение объектов капитального строительства, предназначенных для целлюлозно-бумажного производства, производства целлюлозы, древесной массы, бумаги, картона и изделий из них, издательской и полиграфической деятельности, тиражирования записанных носителей информации	- минимальная/максимальная площадь земельного участка – <b>5000/250000</b> кв. м; - минимальные отступы от границы земельного участка – <b>5 м</b> ; от красных линий улиц и проездов <b>5 м</b> ; - максимальный процент застройки в границах земельного участка – <b>70%</b> - максимальное количество надземных этажей – <b>3 этажа</b> ; - максимальная высота объектов капитального строительства от уровня земли до верха перекрытия последнего этажа (или конька кровли) – не более <b>15 м</b> , высота технологических сооружений устанавливается в соответствии с проектной документацией; - минимальный процент озеленения – <b>10%</b> от общей площади земельного участка.
<b>12.0</b>	Земельные участки (территории) общего пользования	Размещение объектов улично-дорожной сети, автомобильных дорог и пешеходных тротуаров в границах населенных пунктов, пешеходных переходов, набережных, береговых полос водных объектов общего пользования, скверов, бульваров, площадей, проездов, малых архитектурных форм благоустройства	Не установлены в соответствии с ч.4, ст.36 Градостроительного кодекса Российской Федерации.

## 2. УСЛОВНО РАЗРЕШЕННЫЕ ВИДЫ И ПАРАМЕТРЫ ИСПОЛЬЗОВАНИЯ ЗЕМЕЛЬНЫХ УЧАСТКОВ И ОБЪЕКТОВ КАПИТАЛЬНОГО СТРОИТЕЛЬСТВА

КОД ВИДА РАЗРЕШЕННОГО ИСПОЛЬЗОВАНИЯ	ВИДЫ РАЗРЕШЕННОГО ИСПОЛЬЗОВАНИЯ ЗЕМЕЛЬНЫХ УЧАСТКОВ	ВИДЫ РАЗРЕШЕННОГО ИСПОЛЬЗОВАНИЯ ОБЪЕКТОВ КАПИТАЛЬНОГО СТРОИТЕЛЬСТВА	ПРЕДЕЛЬНЫЕ РАЗМЕРЫ ЗЕМЕЛЬНЫХ УЧАСТКОВ И ПРЕДЕЛЬНЫЕ ПАРАМЕТРЫ РАЗРЕШЕННОГО СТРОИТЕЛЬСТВА
-------------------------------------	--	---	---

1.7	Животноводство	<p>- осуществление хозяйственной деятельности, связанной с производством продукции животноводства, в том числе сенокошение, выпас сельскохозяйственных животных, разведение племенных животных, производство и использование племенной продукции (материала), размещение зданий, сооружений, используемых для содержания и разведения сельскохозяйственных животных, производства, хранения и первичной переработки сельскохозяйственной продукции. Содержание данного вида разрешенного использования включает в себя содержание видов разрешенного использования с кодами 1.8-1.11</p>	<p>- минимальная/максимальная площадь земельного участка – <b>300 /1000000 кв.м.</b>  -минимальные отступы от границ смежных земельных участков – <b>3 м.</b>, от фронтальной границы участка – <b>5 м.</b>;  - максимальное количество надземных этажей <b>1 этаж</b>;  - максимальная высота объектов капитального строительства от уровня земли до верха перекрытия последнего этажа (или конька кровли) - не более <b>15 м</b>;  - максимальный процент застройки в границах земельного участка – <b>30%</b>.</p>
4.9	Обслуживание автотранспорта	<p>- размещение постоянных или временных гаражей с несколькими стояночными местами, стоянок (парковок), гаражей, в том числе многоярусных, не указанных в коде 2.7.1</p>	<p>-минимальная/максимальная площадь земельных участков – <b>150/7500 кв.м.</b>  - минимальные отступы от границ участка - <b>10 м</b>, от фронтальной границы земельного участка -<b>10 м</b>;  -максимальное количество этажей – не более <b>5 этажей</b>;  - максимальная высота объектов капитального строительства от уровня земли до верха перекрытия последнего этажа (или конька кровли) - не более <b>20 м</b>;  - максимальный процент застройки в границах земельного участка – <b>80%</b>.</p>
4.1	Деловое управление	<p>- размещение объектов капитального строительства с целью: размещения объектов управленческой</p>	<p>- минимальная/максимальная площадь земельного участка– <b>300/10 000 кв. м</b>;  - минимальные отступы от границ смежных земельных</p>

		деятельности, не связанной с государственным или муниципальным управлением и оказанием услуг, а также с целью обеспечения совершения сделок, не требующих передачи товара в момент их совершения между организациями, в том числе биржевая деятельность (за исключением банковской и страховой деятельности)	участков – <b>5 м.</b> , от фронтальной границы участка – <b>5 м.</b> ; - максимальное количество надземных этажей зданий – <b>3 этажа</b> ; - максимальная высота объектов капитального строительства от уровня земли до верха перекрытия последнего этажа (или конька кровли) - не более <b>12 м</b> ; - максимальный процент застройки в границах земельного участка – <b>60%</b> ; - минимальный процент озеленения - <b>15%</b> от площади земельного участка.
<b>4.6</b>	Общественное питание	- размещение объектов капитального строительства в целях устройства мест общественного питания (рестораны, кафе, столовые, закусочные, бары)	- минимальная/максимальная площадь земельного участка – <b>300/10 000 кв. м</b> ; - минимальные отступы от границ смежных земельных участков – <b>5 м.</b> , от фронтальной границы участка – <b>5 м.</b> ; - максимальное количество этажей зданий – <b>3 этажа</b> ; - максимальная высота объектов капитального строительства от уровня земли до верха перекрытия последнего этажа (или конька кровли) - не более <b>15 м</b> ; - максимальный процент застройки в границах земельного участка – <b>65%</b> . - минимальный процент озеленения - <b>10%</b> от площади земельного участка.
<b>4.4</b>	Магазины	- размещение объектов капитального строительства, предназначенных для продажи товаров, торговая площадь которых составляет до 5000 кв. м	- минимальная/максимальная площадь земельного участка – <b>300/10 000 кв. м</b> ; - минимальные отступы от границ смежных земельных участков – <b>5 м.</b> , от фронтальной границы участка – <b>5 м.</b> ; - максимальное количество этажей зданий – <b>3 этажа</b> ; - максимальная высота объектов капитального строительства от уровня земли до верха перекрытия последнего этажа (или конька кровли) - не более <b>12 м</b> ; - максимальный процент застройки в границах земельного участка – <b>65%</b> .

			- минимальный процент озеленения - <b>10%</b> от площади земельного участка.
--	--	--	--

### 3. ВСПОМОГАТЕЛЬНЫЕ ВИДЫ И ПАРАМЕТРЫ РАЗРЕШЕННОГО ИСПОЛЬЗОВАНИЯ ЗЕМЕЛЬНЫХ УЧАСТКОВ И ОБЪЕКТОВ КАПИТАЛЬНОГО СТРОИТЕЛЬСТВА.

Вспомогательные виды разрешенного использования, допустимы только в качестве дополнительных по отношению к основным и условно разрешенным видам использования и осуществляемые совместно с ними.

<b>ВИДЫ РАЗРЕШЕННОГО ИСПОЛЬЗОВАНИЯ</b>	<b>ПРЕДЕЛЬНЫЕ ПАРАМЕТРЫ РАЗРЕШЕННОГО СТРОИТЕЛЬСТВА</b>
<p>Автостоянки для парковки автомобилей посетителей.</p>	<p>Минимальная/максимальная площадь земельных участков – принимать в соответствии с основным видом разрешенного использования земельного участка.</p> <p>Размеры земельных участков автостоянок на одно место должны быть:</p> <p>для легковых автомобилей - 25 кв. м;</p> <p>для автобусов - 40 кв. м;</p> <p>для велосипедов - 0,9 кв. м.</p> <p>На открытых автостоянках около объектов социальной инфраструктуры, общественно-деловой застройки, промышленных предприятий на расстоянии не далее 50 м от входа, следует выделять до 10 процентов мест (но не менее одного места) для специального автотранспорта инвалидов с учетом ширины зоны для парковки не менее 3,5 м.</p> <p>Автостоянки для парковки автомобилей посетителей следует предусматривать в границах отведенного земельного участка в количестве, установленном местными нормативами градостроительного проектирования. В исключительных случаях допускается размещать автостоянки для парковки автомобилей за пределами границ участка при получении согласования соответствующих органов и организаций.</p> <p>Остальные предельные параметры застройки (отступы от границ земельного участка, максимальный процент застройки, отступ от красной линии максимальное количество этажей) принимать в соответствии с основным видом разрешенного использования земельного участка. Для линейных объектов регламенты не устанавливаются.</p>

<b>ВИДЫ РАЗРЕШЕННОГО ИСПОЛЬЗОВАНИЯ</b>	<b>ПРЕДЕЛЬНЫЕ ПАРАМЕТРЫ РАЗРЕШЕННОГО СТРОИТЕЛЬСТВА</b>
Площадки для мусоросборников.	<p>Минимальная/максимальная площадь земельных участков –принимать в соответствии с основным видом разрешенного использования земельного участка.</p> <p>Максимальная площадь земельных участков – в 3 раза превышающая площадь мусоросборников; расстояние от площадок для мусоросборников до производственных и вспомогательных помещений не менее - 30 м.</p> <p>Остальные предельные параметры застройки (отступы от границ земельного участка, максимальный процент застройки, отступ от красной линии, максимальное количество этажей) принимать в соответствии с основным видом разрешенного использования земельного участка.</p>
Объекты инженерно-технического обеспечения и линейные объекты вспомогательного инженерного назначения (газопроводы, линии электроснабжения, водопроводы, линии связи), индивидуальные резервуары для хранения воды, скважины для забора воды, индивидуальные колодцы, бассейны.	<p>Минимальная/максимальная площадь земельных участков –принимать в соответствии с основным видом разрешенного использования земельного участка.</p> <p>Расстояние от фундаментов зданий и сооружений :</p> <ul style="list-style-type: none"> <li>- водопровод и напорная канализация -5 м,</li> <li>- самотечная канализация (бытовая и дождевая)-3м.</li> </ul> <p>Остальные предельные параметры застройки (отступы от границ земельного участка, максимальный процент застройки, отступ от красной линии максимальное количество этажей) принимать в соответствии с основным видом разрешенного использования земельного участка. Для линейных объектов не устанавливаются.</p>

## Статья 43 РЕКРЕАЦИОННЫЕ ЗОНЫ.

### **Р-1** ЗОНА ПАРКОВ, СКВЕРОВ, БУЛЬВАРОВ, ОЗЕЛЕНЕНИЯ ОБЩЕГО ПОЛЬЗОВАНИЯ

Зона парков, скверов, бульваров, озеленения общего пользования предназначена для организации массового отдыха населения, туризма, занятий физической культурой и спортом, а также для сохранения природного ландшафта, экологически чистой окружающей среды.

Представленные ниже градостроительные регламенты могут быть распространены на земельные участки в составе данной зоны Р-1 только в случае, когда части территорий общего пользования переведены в установленном порядке на основании проектов планировки (установления красных линий) из состава территорий общего пользования в иные территории, на которые распространяется действие градостроительных регламентов.

В иных случаях – применительно к частям территории в пределах данной зоны Р-1, которые относятся к территории общего пользования,

отграниченной от иных территорий красными линиями, градостроительный регламент не распространяется и их использование определяется уполномоченными органами в индивидуальном порядке в соответствии с целевым назначением.

## 1. ОСНОВНЫЕ ВИДЫ И ПАРАМЕТРЫ РАЗРЕШЕННОГО ИСПОЛЬЗОВАНИЯ ЗЕМЕЛЬНЫХ УЧАСТКОВ И ОБЪЕКТОВ КАПИТАЛЬНОГО СТРОИТЕЛЬСТВА

КОД ВИДА РАЗРЕШЕННОГО ИСПОЛЬЗОВАНИЯ	ВИДЫ РАЗРЕШЕННОГО ИСПОЛЬЗОВАНИЯ ЗЕМЕЛЬНЫХ УЧАСТКОВ	ВИДЫ РАЗРЕШЕННОГО ИСПОЛЬЗОВАНИЯ ОБЪЕКТОВ КАПИТАЛЬНОГО СТРОИТЕЛЬСТВА	ПРЕДЕЛЬНЫЕ РАЗМЕРЫ ЗЕМЕЛЬНЫХ УЧАСТКОВ И ПРЕДЕЛЬНЫЕ ПАРАМЕТРЫ РАЗРЕШЕННОГО СТРОИТЕЛЬСТВА
12.0	Земельные участки (территории) общего пользования	- размещение объектов улично-дорожной сети, автомобильных дорог и пешеходных тротуаров в границах населенных пунктов, пешеходных переходов, набережных, береговых полос водных объектов общего пользования, скверов, бульваров, площадей, проездов, малых архитектурных форм благоустройства	Не установлены в соответствии с ч.4, ст.36 Градостроительного кодекса Российской Федерации.
5.1	Спорт	- размещение объектов капитального строительства в качестве спортивных клубов, спортивных залов, бассейнов, устройство площадок для занятия спортом и физкультурой (беговые дорожки, спортивные сооружения, теннисные корты, поля для спортивной игры, автодромы, мотодромы, трамплины), в том числе водным (причалы и сооружения, необходимые для водных видов спорта и хранения соответствующего инвентаря)	<ul style="list-style-type: none"> <li>- минимальная/максимальная площадь земельного участка – <b>500/50000</b> кв. м;</li> <li>- минимальные отступы от границ смежных земельных участков – <b>5 м</b>, от фронтальной границы участка – <b>5 м</b>;</li> <li>- максимальное количество этажей зданий – <b>3 этажа</b>;</li> <li>- максимальная высота объектов капитального строительства от уровня земли до верха перекрытия последнего этажа (или конька кровли) - не более <b>25 м</b>;</li> <li>- максимальный процент застройки в границах земельного участка – <b>60%</b>.</li> </ul>

**2. УСЛОВНО РАЗРЕШЕННЫЕ ВИДЫ И ПАРАМЕТРЫ ИСПОЛЬЗОВАНИЯ ЗЕМЕЛЬНЫХ УЧАСТКОВ И ОБЪЕКТОВ КАПИТАЛЬНОГО СТРОИТЕЛЬСТВА**

<b>КОД ВИДА РАЗРЕШЕННОГО ИСПОЛЬЗОВАНИЯ</b>	<b>ВИДЫ РАЗРЕШЕННОГО ИСПОЛЬЗОВАНИЯ ЗЕМЕЛЬНЫХ УЧАСТКОВ</b>	<b>ВИДЫ РАЗРЕШЕННОГО ИСПОЛЬЗОВАНИЯ ОБЪЕКТОВ КАПИТАЛЬНОГО СТРОИТЕЛЬСТВА</b>	<b>ПРЕДЕЛЬНЫЕ РАЗМЕРЫ ЗЕМЕЛЬНЫХ УЧАСТКОВ И ПРЕДЕЛЬНЫЕ ПАРАМЕТРЫ РАЗРЕШЕННОГО СТРОИТЕЛЬСТВА</b>
5.2	Природно-познавательный туризм	<p>- размещение баз и палаточных лагерей для проведения походов и экскурсий по ознакомлению с природой, пеших и конных прогулок, устройство троп и дорожек, размещение щитов с познавательными сведениями об окружающей природной среде;</p> <p>- осуществление необходимых природоохранных и природовосстановительных мероприятий</p>	Регламенты не распространяются
5.0	Отдых (рекреация)	<p>Обустройство мест для занятия спортом, физической культурой, пешими или верховыми прогулками, отдыха и туризма, наблюдения за природой, пикников, охоты, рыбалки и иной деятельности;</p> <p>создание и уход за парками, городскими лесами, садами и скверами, прудами, озерами, водохранилищами, пляжами, береговыми полосами водных объектов общего пользования, а также</p>	<p>Минимальная (максимальная) площадь земельного участка, максимальная высота зданий, максимальный процент застройки участка согласно видам разрешенного использования с кодами 5.1 - 5.5</p> <p>Минимальный отступ строений от красной линии участка или границ участка 5 метров.</p>

		обустройство мест отдыха в них. Содержание данного вида разрешенного использования включает в себя содержание видов разрешенного использования с кодами 5.1 - 5.5	
5.5	Поля для гольфа или конных прогулок	- обустройство мест для игры в гольф или осуществления конных прогулок, в том числе осуществление необходимых земляных работ и вспомогательных сооружений; размещение конноспортивных манежей, не предусматривающих устройство трибун	Регламенты не устанавливаются

### 3. ВСПОМОГАТЕЛЬНЫЕ ВИДЫ И ПАРАМЕТРЫ РАЗРЕШЕННОГО ИСПОЛЬЗОВАНИЯ ЗЕМЕЛЬНЫХ УЧАСТКОВ И ОБЪЕКТОВ КАПИТАЛЬНОГО СТРОИТЕЛЬСТВА.

Вспомогательные виды разрешенного использования, допустимы только в качестве дополнительных по отношению к основным и условно разрешенным видам использования и осуществляемые совместно с ними.

ВИДЫ РАЗРЕШЕННОГО ИСПОЛЬЗОВАНИЯ	ПРЕДЕЛЬНЫЕ ПАРАМЕТРЫ РАЗРЕШЕННОГО СТРОИТЕЛЬСТВА
Автостоянки для парковки автомобилей посетителей.	<p>Минимальная/максимальная площадь земельных участков – принимать в соответствии с основным видом разрешенного использования земельного участка.</p> <p>Размеры земельных участков автостоянок на одно место должны быть:</p> <p>для легковых автомобилей - 25 кв. м;</p> <p>для автобусов - 40 кв. м;</p> <p>для велосипедов - 0,9 кв. м.</p> <p>На открытых автостоянках около объектов социальной инфраструктуры, объектов общественно-деловой застройки на расстоянии не далее 50 м от входа, следует выделять до 10 процентов мест (но не менее одного места) для специального автотранспорта инвалидов с учетом ширины зоны для парковки не менее 3,5 м.</p> <p>Автостоянки для парковки автомобилей посетителей следует предусматривать в границах</p>

<b>ВИДЫ РАЗРЕШЕННОГО ИСПОЛЬЗОВАНИЯ</b>	<b>ПРЕДЕЛЬНЫЕ ПАРАМЕТРЫ РАЗРЕШЕННОГО СТРОИТЕЛЬСТВА</b>
	<p>отведенного земельного участка в количестве, установленном местными нормативами градостроительного проектирования. В исключительных случаях допускается размещать автостоянки для парковки автомобилей за пределами границ участка при получении согласования соответствующих органов и организаций.</p> <p>Остальные предельные параметры застройки (отступы от границ земельного участка, максимальный процент застройки, отступ от красной линии максимальное количество этажей) принимать в соответствии с основным видом разрешенного использования земельного участка. Для линейных объектов регламенты не устанавливаются.</p>
Площадки для сбора твердых бытовых отходов.	<p>Минимальная/максимальная площадь земельных участков – принимать в соответствии с основным видом разрешенного использования земельного участка.</p> <p>Расстояние от площадок с контейнерами до окон жилых домов, границ участков детских, лечебных учреждений, мест отдыха должны быть не менее 20 м, и не более 100 м.</p> <p>Общее количество контейнеров не более 5 шт.</p> <p>Высота - не более 2 м.</p> <p>Остальные предельные параметры застройки (отступы от границ земельного участка, максимальный процент застройки, отступ от красной линии) принимать в соответствии с основным видом разрешенного использования земельного участка.</p>
Общественные туалеты	<p>Минимальная/максимальная площадь земельных участков – принимать в соответствии с основным видом разрешенного использования земельного участка.</p> <p>Минимальное расстояние от туалета , при отсутствии централизованной канализации, до источника водоснабжения (колодца) - не менее 25 м.</p> <p>Остальные предельные параметры застройки (отступы от границ земельного участка, максимальный процент застройки) принимать в соответствии с основным видом разрешенного использования земельного участка.</p>
Объекты инженерно-технического обеспечения и линейные объекты вспомогательного инженерного назначения (газопроводы, линии электроснабжения, водопроводы, линии связи), индивидуальные резервуары для хранения воды, скважины для забора	<p>Минимальная/максимальная площадь земельных участков –принимать в соответствии с основным видом разрешенного использования земельного участка.</p> <p>Расстояние от фундаментов зданий и сооружений :</p> <ul style="list-style-type: none"> <li>- водопровод и напорная канализация -5 м,</li> <li>- самотечная канализация (бытовая и дождевая)-3м.</li> </ul> <p>Остальные предельные параметры застройки (отступы от границ земельного участка, максимальный процент застройки, отступ от красной линии максимальное количество этажей)</p>

ВИДЫ РАЗРЕШЕННОГО ИСПОЛЬЗОВАНИЯ	ПРЕДЕЛЬНЫЕ ПАРАМЕТРЫ РАЗРЕШЕННОГО СТРОИТЕЛЬСТВА
воды, индивидуальные колодцы, бассейны.	принимать в соответствии с основным видом разрешенного использования земельного участка. Для линейных объектов регламенты не устанавливаются.
Фонтаны, малые архитектурные формы; мемориальные комплексы (без захоронений); естественные и искусственные водоемы; спортивные и игровые площадки; места для пикников; велосипедные и прогулочные дорожки; элементы благоустройства; специализированные технические средства оповещения и информации; общественные туалеты, раздевалки; пункты проката; пешеходные переходы, надземные и подземные; автомобильные дороги общего и не общего пользования, защитные дорожные сооружения, элементы обустройства автомобильных дорог, искусственные дорожные сооружения, подъездные пути (площадки).	Минимальная/максимальная площадь земельных участков – принимать в соответствии с основным видом разрешенного использования земельного участка. Максимальная высота объектов и сооружений - <b>25</b> м. Минимальный отступ от границ земельного участка и красной линии - <b>5</b> м. Минимальное расстояние от туалета, при отсутствии централизованной канализации, до источника водоснабжения (колодца) - не менее <b>25</b> м.

**Примечание.**

Рекреационные зоны предназначены для организации массового отдыха населения, улучшения экологической обстановки городских округов и поселений и включают парки, сады, городские леса, лесопарки, пляжи, водоемы и иные объекты, используемые в рекреационных целях и формирующие систему открытых пространств городов, сельских поселений.

Рекреационные зоны формируются на землях общего пользования (парки, сады, скверы, бульвары и другие озелененные территории общего пользования). На территории рекреационных зон не допускается строительство новых и расширение действующих промышленных, коммунально-складских и других объектов, непосредственно не связанных с эксплуатацией объектов.

Рекреационные зоны необходимо формировать во взаимосвязи с пригородными зонами, землями сельскохозяйственного назначения, создавая взаимоувязанный природный комплекс городов и их зон отдыха населения.

В поселениях необходимо предусматривать непрерывную систему озелененных территорий и других открытых пространств.

На озелененных территориях нормируются:

- соотношение территорий, занятых зелеными насаждениями, элементами благоустройства, сооружениями и застройкой;
- габариты допускаемой застройки и ее назначение;
- расстояния от зеленых насаждений до зданий, сооружений, коммуникаций.

Удельный вес озелененных территорий различного назначения в пределах застроенной территории (уровень озелененности территории застройки) должен быть не менее 40 процентов, а в границах территории жилой зоны не менее 25 процентов, включая суммарную площадь озелененной территории микрорайона (квартала).

### **Озелененные территории общего пользования**

Площадь озелененных территорий общего пользования - парков, садов, бульваров, скверов, размещаемых на селитебной территории поселений, следует в соответствии с требованиями местных нормативов градостроительного проектирования Переправненского сельского поселения.

В структуре озелененных территорий общего пользования крупные парки и лесопарки шириной 0,5 км и более должны составлять не менее 10 процентов.

При размещении парков и лесопарков следует максимально сохранять природные комплексы ландшафта территорий, существующие зеленые насаждения, естественный рельеф, верховые болота, луга и другие, имеющие средоохранное и средоформирующее значение.

Минимальные размеры площади в гектарах принимаются:

- городских парков - 15;
- парков планировочных районов (жилых районов) - 10;
- садов жилых зон (микрорайонов) - 3;
- скверов - 0,5.

Для условий реконструкции указанные размеры могут быть уменьшены. В общем балансе территории парков и садов площадь озелененных территорий следует принимать не менее 70 процентов.

Парк - озелененная территория многофункционального или специализированного направления рекреационной деятельности с развитой системой благоустройства, площадью не менее 10 гектаров, предназначенная для массового отдыха населения. На территории парка разрешается строительство зданий для обслуживания посетителей и эксплуатации парка, высота которых не превышает 8 м; высота парковых сооружений - аттракционов - определяется проектом. Площадь застройки не должна превышать 7 процентов территории парка.

Соотношение элементов территории парка следует принимать в процентах от общей площади парка:

- территории зеленых насаждений и водоемов - 65 - 75;
- аллеи, дороги, площадки - 10 - 15;
- площадки - 8 - 12;
- здания и сооружения - 5 - 7.

Функциональная организация территории парка определяется проектом в зависимости от специализации.

Время доступности должно составлять не более:

для городских парков - 20 минут;

для парков планировочных районов - 15 минут или 1200 м.

Расстояние между жилой застройкой и ближним краем паркового массива должно быть не менее 30 м.

В сейсмических районах необходимо обеспечивать свободный доступ парков, садов и других озелененных территорий общего пользования, не допуская устройства оград со стороны жилых районов.

Автостоянки для посетителей парков следует размещать за пределами его территории, но не далее 400 м от входа, и проектировать из расчета не менее 15 машино-мест на 100 одновременных посетителей. Размеры земельных участков автостоянок на одно место должны быть:

для легковых автомобилей - 25 кв. м;

для автобусов - 40 кв. м;

для велосипедов - 0,9 кв. м.

В указанные размеры не входит площадь подъездов и разделительных полос зеленых насаждений.

Расчетное число одновременных посетителей территории парков, лесопарков, лесов, зеленых зон следует принимать не более:

для городских парков - 100 чел./га;

для парков зон отдыха - 70 чел./га;

для лесопарков - 10 чел./га;

для лесов - 1 - 3 чел./га.

При размещении парков на пойменных территориях необходимо соблюдать требования настоящего раздела и СНиП 2.06.15-85.

Бульвар и пешеходные аллеи представляют собой озелененные территории линейной формы, предназначенные для транзитного пешеходного движения, прогулок, повседневного отдыха.

Бульвары и пешеходные аллеи следует предусматривать в направлении массовых потоков пешеходного движения.

Ширину бульваров с одной продольной пешеходной аллеей следует принимать в метрах, не менее размещаемых:

по оси улиц - 18;

с одной стороны улицы между проезжей частью и застройкой - 10.

Соотношение элементов бульваров необходимо принимать в соответствии с таблицей 1.

Таблица 1

Ширина бульвара, м	Элемент территории (% от общей площади)		
	территории зеленых насаждений и водоемов	аллеи, дорожки, площадки	сооружения и застройка

18 - 25	70 - 75	30 - 25	-
25 - 50	75 - 80	23 - 17	2 - 3
более 50	65 - 70	30 - 25	не более 5

Сквер представляет собой компактную озелененную территорию на площади, перекрестке улиц или на примыкающем к улице участке квартала, предназначенную для повседневного кратковременного отдыха и пешеходного передвижения населения, размером от 1,5 до 2,0 гектара.

На территории сквера запрещается размещение застройки.

Соотношение элементов территории сквера следует принимать по таблице 2.

Таблица 2

Место размещения скверов	Элемент территории (% от общей площади)	
	территории зеленых насаждений и водоемов	аллеи, дорожки, площадки, малые формы
На городских улицах и площадях	60 - 75	40 - 25
В жилых районах, на жилых улицах, между домами, перед отдельными зданиями	70 - 80	30 - 20

Расстояния от зданий и сооружений до зеленых насаждений следует принимать в соответствии с таблицей 3 при условии беспрепятственного подъезда и работы пожарного автотранспорта; от воздушных линий электропередачи - в соответствии с Правилами устройства электроустановок.

Таблица 3

Здание, сооружение	Расстояние (м) от здания, сооружения, объекта до оси
--------------------	--

	ствола дерева	кустарника
Наружная стена здания и сооружения	5,0	1,5
Край тротуара и садовой дорожки	0,7	0,5
Край проезжей части улиц, кромка укрепленной полосы обочины дороги или бровка канавы	2,0	1,0
Мачта и опора осветительной сети, мостовая опора и эстакада	4,0	-
Подошва откоса, террасы и другие	1,0	0,5
Подошва или внутренняя грань подпорной стенки	3,0	1,0
Подземные сети:		
газопровод, канализация	1,5	-
тепловая сеть (стенка канала, тоннеля или оболочка при бесканальной прокладке)	2,0	1,0
водопровод, дренаж	2,0	-
силовой кабель и кабель связи	2,0	0,7

1. Приведенные нормы относятся к деревьям с диаметром кроны не более 5 м и должны быть увеличены для деревьев с кроной большего диаметра.

2. Деревья, высаживаемые у зданий, не должны препятствовать инсоляции и освещенности жилых и общественных помещений.

3. При односторонней юго-западной и южной ориентации жилых помещений необходимо предусматривать дополнительное озеленение, препятствующее перегреву помещений.

4. На территориях средних, малых городов и сельских населенных пунктов, расположенных в окружении лесов, в прибрежных зонах рек и водоемов площадь озелененных территорий общего пользования допускается уменьшать, но не более чем на 20 процентов.

Дорожную сеть ландшафтно-рекреационных территорий (дороги, аллеи, тропы) следует трассировать по возможности с минимальными уклонами в соответствии с направлениями основных путей движения пешеходов и с учетом определения кратчайших расстояний к остановочным пунктам, игровым и спортивным площадкам. Ширина дорожки должна быть кратной 0,75 м (ширина полосы движения одного человека).

Пешеходные аллеи следует предусматривать в направлении массовых потоков пешеходного движения, предусматривая на них площадки для кратковременного отдыха.

Покрытия площадок, дорожно-тропиночной сети в пределах рекреационных территорий следует применять из плиток, щебня и других прочных минеральных материалов, допуская применение асфальтового покрытия в исключительных случаях.

4.4.26. Озелененные территории общего пользования должны быть благоустроены и оборудованы малыми архитектурными формами: фонтанами и бассейнами, лестницами, беседками, светильниками и другим. Число светильников следует определять по нормам освещенности территорий.

В зеленых зонах городов следует предусматривать питомники древесных и кустарниковых растений и цветочно-оранжерейные хозяйства с учетом обеспечения посадочным материалом нескольких населенных пунктов. Площадь питомников должна быть не менее 80 га.

Площадь питомников следует принимать из расчета 3 - 5 кв. м/чел. в зависимости от уровня обеспеченности населения озелененными территориями общего пользования, размеров санитарно-защитных зон, развития садоводческих товариществ и других местных условий.

Общую площадь цветочно-оранжерейных хозяйств следует принимать из расчета 0,4 кв. м/чел.

## Статья 44 ЗОНЫ СЕЛЬСКОХОЗЯЙСТВЕННОГО ИСПОЛЬЗОВАНИЯ.

### СХ-1 ЗОНА СЕЛЬСКОХОЗЯЙСТВЕННОГО ИСПОЛЬЗОВАНИЯ

Зона СХ-1 предназначена для выращивания сельхозпродукции и выделена для обеспечения правовых условий сохранения сельскохозяйственных угодий, предотвращения их занятия другими видами деятельности при соблюдении нижеследующих видов и параметров разрешенного использования недвижимости.

#### 1. ОСНОВНЫЕ ВИДЫ И ПАРАМЕТРЫ РАЗРЕШЕННОГО ИСПОЛЬЗОВАНИЯ ЗЕМЕЛЬНЫХ УЧАСТКОВ И ОБЪЕКТОВ КАПИТАЛЬНОГО СТРОИТЕЛЬСТВА

КОД ВИДА РАЗРЕШЕННОГО ИСПОЛЬЗОВАНИЯ	ВИДЫ РАЗРЕШЕННОГО ИСПОЛЬЗОВАНИЯ ЗЕМЕЛЬНЫХ УЧАСТКОВ	ВИДЫ РАЗРЕШЕННОГО ИСПОЛЬЗОВАНИЯ ОБЪЕКТОВ КАПИТАЛЬНОГО СТРОИТЕЛЬСТВА	ПРЕДЕЛЬНЫЕ РАЗМЕРЫ ЗЕМЕЛЬНЫХ УЧАСТКОВ И ПРЕДЕЛЬНЫЕ ПАРАМЕТРЫ РАЗРЕШЕННОГО СТРОИТЕЛЬСТВА
1.1	Растениеводство	Осуществление хозяйственной деятельности, связанной с выращиванием сельскохозяйственных культур. Содержание данного вида разрешенного использования	- минимальная/максимальная площадь земельного участка – <b>300 /100 000 кв.м.</b> -минимальные отступы от границ смежных земельных участков – <b>3 м</b> , от фронтальной границы участка – <b>5 м</b> ; - максимальное количество этажей зданий – <b>1 этаж</b> ; - максимальная высота объектов капитального строительства

		включает в себя содержание видов разрешенного использования с кодами 1.2-1.6	от уровня земли до верха перекрытия последнего этажа (или конька кровли) - не более <b>15 м</b> ; - максимальный процент застройки в границах земельного участка – <b>30%</b>
<b>1.16</b>	Ведение личного подсобного хозяйства на полевых участках	Производство сельскохозяйственной продукции без права возведения объектов капитального строительства	-минимальная/максимальная площадь земельных участков – <b>1500 /25 000 кв.м.</b> <u>Застройка участка не допускается, места допустимого размещения объектов не предусматриваются</u>
<b>1.17</b>	Питомники	Выращивание и реализация подроста деревьев и кустарников, используемых в сельском хозяйстве, а также иных сельскохозяйственных культур для получения рассады и семян; размещение сооружений, необходимых для указанных видов сельскохозяйственного производства	-минимальная/максимальная площадь земельных участков – <b>300 /1000000 кв.м.</b> -минимальные отступы от границ смежных земельных участков – <b>3 м</b> , от фронтальной границы участка – <b>5 м</b> ; - максимальное количество этажей зданий – <b>1 этаж</b> ; - максимальная высота объектов капитального строительства от уровня земли до верха перекрытия последнего этажа (или конька кровли) - не более <b>15 м</b> ; - максимальный процент застройки в границах земельного участка – <b>30%</b>
<b>12.3</b>	Запас	Отсутствие хозяйственной деятельности	Регламент не устанавливается.
<b>6.7</b>	Энергетика	- размещение объектов гидроэнергетики, тепловых станций и других электростанций, размещение обслуживающих и вспомогательных для электростанций сооружений (золоотвалов, гидротехнических сооружений); размещение объектов электросетевого хозяйства, за исключением объектов энергетики, размещение которых предусмотрено содержанием вида разрешенного использования с кодом 3.1	-минимальная/максимальная площадь земельных участков – <b>10/5000 кв.м.</b> - минимальные отступы от границ участка - <b>1 м</b> , от красной линии улиц и проездов- <b>5м</b> ; - максимальный процент застройки в границах земельного участка – <b>90%</b> . <b>Не распространяются на линейные объекты энергетики.</b>

## 2. УСЛОВНО РАЗРЕШЕННЫЕ ВИДЫ И ПАРАМЕТРЫ ИСПОЛЬЗОВАНИЯ ЗЕМЕЛЬНЫХ УЧАСТКОВ И ОБЪЕКТОВ КАПИТАЛЬНОГО СТРОИТЕЛЬСТВА

КОД ВИДА РАЗРЕШЕННОГО ИСПОЛЬЗОВАНИЯ	ВИДЫ РАЗРЕШЕННОГО ИСПОЛЬЗОВАНИЯ ЗЕМЕЛЬНЫХ УЧАСТКОВ	ВИДЫ РАЗРЕШЕННОГО ИСПОЛЬЗОВАНИЯ ОБЪЕКТОВ КАПИТАЛЬНОГО СТРОИТЕЛЬСТВА	ПРЕДЕЛЬНЫЕ РАЗМЕРЫ ЗЕМЕЛЬНЫХ УЧАСТКОВ И ПРЕДЕЛЬНЫЕ ПАРАМЕТРЫ РАЗРЕШЕННОГО СТРОИТЕЛЬСТВА
1.5	Садоводство	- осуществление хозяйственной деятельности, в том числе на сельскохозяйственных участках, связанной с выращиванием многолетних плодовых и ягодных культур, винограда, и иных многолетних культур.	<ul style="list-style-type: none"> <li>- минимальная/максимальная площадь земельного участка – <b>300 /100000 кв.м.</b></li> <li>-минимальные отступы от границ смежных земельных участков – <b>3 м.</b>, от фронтальной границы участка – <b>5 м.</b>;</li> <li>- максимальное количество надземных этажей <b>1 этаж</b>;</li> <li>- максимальная высота объектов капитального строительства от уровня земли до верха перекрытия последнего этажа (или конька кровли) - не более <b>15 м</b>;</li> <li>- максимальный процент застройки в границах земельного участка – <b>30%</b></li> </ul>
1.15	Хранение и переработка сельскохозяйственной продукции	- размещение зданий, сооружений, используемых для производства, хранения, первичной и глубокой переработки сельскохозяйственной продукции.	<ul style="list-style-type: none"> <li>- минимальная / максимальная площадь земельного участка – <b>300 / 1000000 кв. м</b>;</li> <li>-минимальные отступы от границ смежных земельных участков – <b>3 м.</b>, от фронтальной границы участка – <b>5 м.</b>;</li> <li>- максимальное количество этажей зданий – <b>1 этаж</b>;</li> <li>- максимальная высота объектов капитального строительства от уровня земли до верха перекрытия последнего этажа (или конька кровли) - не более <b>15 м</b>;</li> <li>- максимальный процент застройки в границах земельного участка – <b>30%</b></li> <li>- минимальный процент озеленения - <b>15%</b> от площади земельного участка.</li> </ul>
7.2	Автомобильный транспорт	- размещение автомобильных дорог и технически связанных с ними сооружений; размещение зданий и сооружений, предназначенных для	<ul style="list-style-type: none"> <li>-минимальная/максимальная площадь земельных участков – <b>50/500000 кв.м.</b></li> <li>- минимальные отступы от границ участка - <b>5 м</b>, от фронтальной линии застройки - <b>5 м</b>, за исключением линейных</li> </ul>

	<p>обслуживания пассажиров, а также обеспечивающие работу транспортных средств, размещение объектов, предназначенных для размещения постов органов внутренних дел, ответственных за безопасность дорожного движения;</p> <p>- оборудование земельных участков для стоянок автомобильного транспорта, а также для размещения депо (устройства мест стоянок) автомобильного транспорта, осуществляющего перевозки людей по установленному маршруту</p>	<p>объектов.</p> <ul style="list-style-type: none"> <li>- максимальный процент застройки в границах земельного участка – <b>70%</b>, за исключением линейных объектов.</li> <li>- максимальное количество этажей – не более <b>2 этажей</b>.</li> <li>- максимальная высота объектов капитального строительства от уровня земли до верха перекрытия последнего этажа (или конька кровли) – не более <b>15 м</b>.</li> </ul>
--	--	---

### 3. ВСПОМОГАТЕЛЬНЫЕ ВИДЫ И ПАРАМЕТРЫ РАЗРЕШЕННОГО ИСПОЛЬЗОВАНИЯ ЗЕМЕЛЬНЫХ УЧАСТКОВ И ОБЪЕКТОВ КАПИТАЛЬНОГО СТРОИТЕЛЬСТВА.

Вспомогательные виды разрешенного использования, допустимы только в качестве дополнительных по отношению к основным и условно разрешенным видам использования и осуществляемые совместно с ними.

ВИДЫ РАЗРЕШЕННОГО ИСПОЛЬЗОВАНИЯ	ПРЕДЕЛЬНЫЕ ПАРАМЕТРЫ РАЗРЕШЕННОГО СТРОИТЕЛЬСТВА
<p>Не капитальные здания, строения и сооружения для осуществления розничной и оптовой торговли сельхозпродукцией</p>	<p>Минимальная/максимальная площадь земельных участков –принимать в соответствии с основным видом разрешенного использования земельного участка.</p> <ul style="list-style-type: none"> <li>-минимальные отступы от границ земельного участка 1 м, от красной линии улиц и проездов -5 м;</li> <li>-максимальная высота объектов – 6 м;</li> <li>-максимальная этажность -1 этаж.</li> </ul> <p>Остальные предельные параметры застройки (отступы от границ земельного участка, максимальный процент застройки) принимать в соответствии с основным видом разрешенного использования земельного участка.</p>
<p>Площадки для хранения техники и временного хранения</p>	<p>Минимальная/максимальная площадь земельных участков –принимать в соответствии с основным видом разрешенного использования земельного участка.</p>

<b>ВИДЫ РАЗРЕШЕННОГО ИСПОЛЬЗОВАНИЯ</b>	<b>ПРЕДЕЛЬНЫЕ ПАРАМЕТРЫ РАЗРЕШЕННОГО СТРОИТЕЛЬСТВА</b>
сельскохозяйственной продукции	Остальные предельные параметры застройки (отступы от границ земельного участка, максимальный процент застройки) принимать в соответствии с основным видом разрешенного использования земельного участка.
Автостоянки для парковки автомобилей посетителей.	<p>Минимальная/максимальная площадь земельных участков – принимать в соответствии с основным видом разрешенного использования земельного участка.</p> <p>Размеры земельных участков автостоянок на одно место должны быть:</p> <p>для легковых автомобилей - 25 кв. м;</p> <p>для автобусов - 40 кв. м;</p> <p>для велосипедов - 0,9 кв. м.</p> <p>На открытых автостоянках около объектов аграрного комплекса, общественно-деловой застройки на расстоянии не далее 50 м от входа, следует выделять до 10 процентов мест (но не менее одного места) для специального автотранспорта инвалидов с учетом ширины зоны для парковки не менее 3,5 м.</p> <p>Автостоянки для парковки автомобилей посетителей следует предусматривать в границах отведенного земельного участка в количестве, установленном местными нормативами градостроительного проектирования. В исключительных случаях допускается размещать автостоянки для парковки автомобилей за пределами границ участка при получении согласования соответствующих органов и организаций.</p> <p>Остальные предельные параметры застройки (отступы от границ земельного участка, максимальный процент застройки, отступ от красной линии максимальное количество этажей) принимать в соответствии с основным видом разрешенного использования земельного участка. Для линейных объектов регламенты не устанавливаются.</p>
Площадки для мусоросборников.	<p>Минимальная/максимальная площадь земельных участков – принимать в соответствии с основным видом разрешенного использования земельного участка.</p> <p>Максимальная площадь земельных участков – в 3 раза превышающая площадь мусоросборников; расстояние от площадок для мусоросборников до производственных и вспомогательных помещений не менее - 30 м.</p> <p>Остальные предельные параметры застройки (отступы от границ земельного участка, максимальный процент застройки, отступ от красной линии, максимальное количество этажей) принимать в соответствии с основным видом разрешенного использования земельного участка.</p>
Объекты инженерно-технического	Минимальная/максимальная площадь земельных участков – принимать в соответствии с основным

ВИДЫ РАЗРЕШЕННОГО ИСПОЛЬЗОВАНИЯ	ПРЕДЕЛЬНЫЕ ПАРАМЕТРЫ РАЗРЕШЕННОГО СТРОИТЕЛЬСТВА
обеспечения и линейные объекты вспомогательного инженерного назначения (газопроводы, линии электроснабжения, водопроводы, линии связи), индивидуальные резервуары для хранения воды, скважины для забора воды, индивидуальные колодцы, бассейны.	<p>видом разрешенного использования земельного участка.</p> <p>Расстояние от фундаментов зданий и сооружений :</p> <ul style="list-style-type: none"> <li>- водопровод и напорная канализация -5 м,</li> <li>- самотечная канализация (бытовая и дождевая)-3м.</li> </ul> <p>Остальные предельные параметры застройки (отступы от границ земельного участка, максимальный процент застройки, отступ от красной линии максимальное количество этажей) принимать в соответствии с основным видом разрешенного использования земельного участка. Для линейных объектов не устанавливаются.</p>

## **СХ-2** ПОДЗОНА СЕЛЬСКОХОЗЯЙСТВЕННОГО ИСПОЛЬЗОВАНИЯ (растениеводство)

### 1. ОСНОВНЫЕ ВИДЫ И ПАРАМЕТРЫ РАЗРЕШЕННОГО ИСПОЛЬЗОВАНИЯ ЗЕМЕЛЬНЫХ УЧАСТКОВ И ОБЪЕКТОВ КАПИТАЛЬНОГО СТРОИТЕЛЬСТВА

КОД ВИДА РАЗРЕШЕННОГО ИСПОЛЬЗОВАНИЯ	ВИДЫ РАЗРЕШЕННОГО ИСПОЛЬЗОВАНИЯ ЗЕМЕЛЬНЫХ УЧАСТКОВ	ВИДЫ РАЗРЕШЕННОГО ИСПОЛЬЗОВАНИЯ ОБЪЕКТОВ КАПИТАЛЬНОГО СТРОИТЕЛЬСТВА	ПРЕДЕЛЬНЫЕ РАЗМЕРЫ ЗЕМЕЛЬНЫХ УЧАСТКОВ И ПРЕДЕЛЬНЫЕ ПАРАМЕТРЫ РАЗРЕШЕННОГО СТРОИТЕЛЬСТВА
1.1	Растениеводство	<p>- Осуществление хозяйственной деятельности, связанной с выращиванием сельскохозяйственных культур.</p> <p>Содержание данного вида разрешенного использования включает в себя содержание видов разрешенного использования с кодами 1.2-1.6.</p>	<p>- минимальная/максимальная площадь земельного участка – <b>300 /100 000 кв.м.</b></p> <p>-минимальные отступы от границ смежных земельных участков – <b>3 м</b>, от фронтальной границы участка – <b>5 м</b>;</p> <p>- максимальное количество этажей зданий – <b>1 этаж</b>;</p> <p>- максимальная высота объектов капитального строительства от уровня земли до верха перекрытия последнего этажа (или конька кровли) - не более <b>15 м</b>;</p> <p>- максимальный процент застройки в границах земельного участка – <b>30%</b></p>
1.17	Питомники	- выращивание и реализация подроста деревьев и кустарников, используемых	-минимальная/максимальная площадь земельных участков – <b>300 /1000000 кв.м.</b>

		в сельском хозяйстве, а также иных сельскохозяйственных культур для получения рассады и семян; - размещение сооружений, необходимых для указанных видов сельскохозяйственного производства.	-минимальные отступы от границ смежных земельных участков – <b>3 м</b> , от фронтальной границы участка – <b>5 м</b> ; - максимальное количество этажей зданий – <b>1 этаж</b> ; - максимальная высота объектов капитального строительства от уровня земли до верха перекрытия последнего этажа (или конька кровли) - не более <b>15 м</b> ; - максимальный процент застройки в границах земельного участка – <b>30%</b>
--	--	--	---

## 2. УСЛОВНО РАЗРЕШЕННЫЕ ВИДЫ И ПАРАМЕТРЫ ИСПОЛЬЗОВАНИЯ ЗЕМЕЛЬНЫХ УЧАСТКОВ И ОБЪЕКТОВ КАПИТАЛЬНОГО СТРОИТЕЛЬСТВА

КОД ВИДА РАЗРЕШЕННОГО ИСПОЛЬЗОВАНИЯ	ВИДЫ РАЗРЕШЕННОГО ИСПОЛЬЗОВАНИЯ ЗЕМЕЛЬНЫХ УЧАСТКОВ	ВИДЫ РАЗРЕШЕННОГО ИСПОЛЬЗОВАНИЯ ОБЪЕКТОВ КАПИТАЛЬНОГО СТРОИТЕЛЬСТВА	ПРЕДЕЛЬНЫЕ РАЗМЕРЫ ЗЕМЕЛЬНЫХ УЧАСТКОВ И ПРЕДЕЛЬНЫЕ ПАРАМЕТРЫ РАЗРЕШЕННОГО СТРОИТЕЛЬСТВА
1.18	Обеспечение сельскохозяйственного производства	- размещение машино-транспортных и ремонтных станций, ангаров и гаражей для сельскохозяйственной техники, амбаров, водонапорных башен, трансформаторных станций и иного технического оборудования, используемого для ведения сельского хозяйства.	- минимальная / максимальная площадь земельного участка – <b>300 / 1000000 кв. м</b> ; -минимальные отступы от границ смежных земельных участков – <b>3 м.</b> , от фронтальной границы участка – <b>5 м.</b> ; - максимальное количество этажей зданий – <b>1 этаж</b> ; - максимальная высота объектов капитального строительства от уровня земли до верха перекрытия последнего этажа (или конька кровли) - не более <b>15 м</b> ; - максимальный процент застройки в границах земельного участка – <b>30%</b>

## 3. ВСПОМОГАТЕЛЬНЫЕ ВИДЫ И ПАРАМЕТРЫ РАЗРЕШЕННОГО ИСПОЛЬЗОВАНИЯ ЗЕМЕЛЬНЫХ УЧАСТКОВ И ОБЪЕКТОВ КАПИТАЛЬНОГО СТРОИТЕЛЬСТВА.

Вспомогательные виды разрешенного использования, допустимы только в качестве дополнительных по отношению к основным и условно разрешенным видам использования и осуществляемые совместно с ними.

<b>ВИДЫ РАЗРЕШЕННОГО ИСПОЛЬЗОВАНИЯ</b>	<b>ПРЕДЕЛЬНЫЕ ПАРАМЕТРЫ РАЗРЕШЕННОГО СТРОИТЕЛЬСТВА</b>
Не капитальные здания, строения и сооружения для осуществления розничной и оптовой торговли сельхозпродукцией	<p>Минимальная/максимальная площадь земельных участков –принимать в соответствии с основным видом разрешенного использования земельного участка.</p> <p>-минимальные отступы от границ земельного участка 1 м, от красной линии улиц и проездов -5 м;</p> <p>-максимальная высота объектов – 6 м;</p> <p>-максимальная этажность -1 этаж.</p> <p>Остальные предельные параметры застройки (отступы от границ земельного участка, максимальный процент застройки) принимать в соответствии с основным видом разрешенного использования земельного участка.</p>
Площадки для хранения техники и временного хранения сельскохозяйственной продукции	<p>Минимальная/максимальная площадь земельных участков –принимать в соответствии с основным видом разрешенного использования земельного участка.</p> <p>Остальные предельные параметры застройки (отступы от границ земельного участка, максимальный процент застройки) принимать в соответствии с основным видом разрешенного использования земельного участка.</p>
Автостоянки для парковки автомобилей посетителей.	<p>Минимальная/максимальная площадь земельных участков – принимать в соответствии с основным видом разрешенного использования земельного участка.</p> <p>Размеры земельных участков автостоянок на одно место должны быть:</p> <p>для легковых автомобилей - 25 кв. м;</p> <p>для автобусов - 40 кв. м;</p> <p>для велосипедов - 0,9 кв. м.</p> <p>На открытых автостоянках около объектов аграрного комплекса, общественно-деловой застройки на расстоянии не далее 50 м от входа, следует выделять до 10 процентов мест (но не менее одного места) для специального автотранспорта инвалидов с учетом ширины зоны для парковки не менее 3,5 м.</p> <p>Автостоянки для парковки автомобилей посетителей следует предусматривать в границах отведенного земельного участка в количестве, установленном местными нормативами градостроительного проектирования. В исключительных случаях допускается размещать автостоянки для парковки автомобилей за пределами границ участка при получении согласования соответствующих органов и организаций.</p> <p>Остальные предельные параметры застройки (отступы от границ земельного участка, максимальный процент застройки, отступ от красной линии максимальное количество этажей) принимать в соответствии с основным видом разрешенного использования земельного участка. Для линейных</p>

ВИДЫ РАЗРЕШЕННОГО ИСПОЛЬЗОВАНИЯ	ПРЕДЕЛЬНЫЕ ПАРАМЕТРЫ РАЗРЕШЕННОГО СТРОИТЕЛЬСТВА
	объектов регламенты не устанавливаются.
Площадки для мусоросборников.	<p>Минимальная/максимальная площадь земельных участков – принимать в соответствии с основным видом разрешенного использования земельного участка.</p> <p>Максимальная площадь земельных участков – в 3 раза превышающая площадь мусоросборников; расстояние от площадок для мусоросборников до производственных и вспомогательных помещений не менее - 30 м.</p> <p>Остальные предельные параметры застройки (отступы от границ земельного участка, максимальный процент застройки, отступ от красной линии, максимальное количество этажей) принимать в соответствии с основным видом разрешенного использования земельного участка.</p>
Объекты инженерно-технического обеспечения и линейные объекты вспомогательного инженерного назначения (газопроводы, линии электрообеспечения, водопроводы, линии связи), индивидуальные резервуары для хранения воды, скважины для забора воды, индивидуальные колодцы, бассейны.	<p>Минимальная/максимальная площадь земельных участков – принимать в соответствии с основным видом разрешенного использования земельного участка.</p> <p>Расстояние от фундаментов зданий и сооружений :</p> <ul style="list-style-type: none"> <li>- водопровод и напорная канализация -5 м,</li> <li>- самотечная канализация (бытовая и дождевая)-3м.</li> </ul> <p>Остальные предельные параметры застройки (отступы от границ земельного участка, максимальный процент застройки, отступ от красной линии максимальное количество этажей) принимать в соответствии с основным видом разрешенного использования земельного участка. Для линейных объектов не устанавливаются.</p>

### **СХ-3** ПОДЗОНА СЕЛЬСКОХОЗЯЙСТВЕННОГО ИСПОЛЬЗОВАНИЯ

#### **1. ОСНОВНЫЕ ВИДЫ И ПАРАМЕТРЫ РАЗРЕШЕННОГО ИСПОЛЬЗОВАНИЯ ЗЕМЕЛЬНЫХ УЧАСТКОВ И ОБЪЕКТОВ КАПИТАЛЬНОГО СТРОИТЕЛЬСТВА**

КОД ВИДА РАЗРЕШЕННОГО ИСПОЛЬЗОВАНИЯ	ВИДЫ РАЗРЕШЕННОГО ИСПОЛЬЗОВАНИЯ ЗЕМЕЛЬНЫХ УЧАСТКОВ	ВИДЫ РАЗРЕШЕННОГО ИСПОЛЬЗОВАНИЯ ОБЪЕКТОВ КАПИТАЛЬНОГО СТРОИТЕЛЬСТВА	ПРЕДЕЛЬНЫЕ РАЗМЕРЫ ЗЕМЕЛЬНЫХ УЧАСТКОВ И ПРЕДЕЛЬНЫЕ ПАРАМЕТРЫ РАЗРЕШЕННОГО СТРОИТЕЛЬСТВА

<b>1.0</b>	Сельскохозяйственное использование	Ведение сельского хозяйства. Содержание данного вида разрешенного использования включает в себя содержание видов разрешенного использования с кодами 1.1-1.18, в том числе размещение зданий и сооружений, используемых для хранения и переработки сельскохозяйственной продукции.	<ul style="list-style-type: none"> <li>- минимальная / максимальная площадь земельного участка – <b>300 / 1000000</b> кв. м;</li> <li>- минимальные отступы от границ смежных земельных участков – <b>3 м.</b>, от фронтальной границы участка – <b>5 м.</b>;</li> <li>- максимальное количество этажей зданий – <b>1 этаж</b>;</li> <li>- максимальная высота объектов капитального строительства от уровня земли до верха перекрытия последнего этажа (или конька кровли) - не более <b>15 м</b>;</li> <li>- максимальный процент застройки в границах земельного участка – <b>30%</b></li> </ul>
<b>12.3</b>	Запас	Отсутствие хозяйственной деятельности	Регламент не устанавливается.

## 2. УСЛОВНО РАЗРЕШЕННЫЕ ВИДЫ И ПАРАМЕТРЫ ИСПОЛЬЗОВАНИЯ ЗЕМЕЛЬНЫХ УЧАСТКОВ И ОБЪЕКТОВ КАПИТАЛЬНОГО СТРОИТЕЛЬСТВА

<b>КОД ВИДА РАЗРЕШЕННОГО ИСПОЛЬЗОВАНИЯ</b>	<b>ВИДЫ РАЗРЕШЕННОГО ИСПОЛЬЗОВАНИЯ ЗЕМЕЛЬНЫХ УЧАСТКОВ</b>	<b>ВИДЫ РАЗРЕШЕННОГО ИСПОЛЬЗОВАНИЯ ОБЪЕКТОВ КАПИТАЛЬНОГО СТРОИТЕЛЬСТВА</b>	<b>ПРЕДЕЛЬНЫЕ РАЗМЕРЫ ЗЕМЕЛЬНЫХ УЧАСТКОВ И ПРЕДЕЛЬНЫЕ ПАРАМЕТРЫ РАЗРЕШЕННОГО СТРОИТЕЛЬСТВА</b>
<b>4.3</b>	Рынки	<ul style="list-style-type: none"> <li>- размещение объектов капитального строительства, сооружений, предназначенных для организации постоянной или временной торговли (ярмарка, рынок, базар), с учетом того, что каждое из торговых мест не располагает торговой площадью более 200 кв. м;</li> <li>размещение гаражей и (или) стоянок для автомобилей сотрудников и посетителей рынка</li> </ul>	<ul style="list-style-type: none"> <li>- минимальная/максимальная площадь земельного участка – <b>1500/50 000</b> кв. м;</li> <li>- минимальные отступы от границ участка - <b>10 м</b>, от фронтальной границы участка- <b>10 м</b>;</li> <li>- максимальное количество этажей зданий – <b>3 этажа</b>;</li> <li>- максимальная высота объектов капитального строительства от уровня земли до верха перекрытия последнего этажа (или конька кровли) - не более <b>15 м</b>;</li> <li>- максимальный процент застройки в границах земельного участка – <b>65%</b>.</li> <li>- минимальный процент озеленения - <b>10%</b> от площади земельного участка.</li> </ul>

1.5	Садоводство	- осуществление хозяйственной деятельности, в том числе на сельскохозяйственных угодьях, связанной с выращиванием многолетних плодовых и ягодных культур, винограда, и иных многолетних культур.	<ul style="list-style-type: none"> <li>- минимальная/максимальная площадь земельного участка – <b>300 /100000 кв.м.</b></li> <li>-минимальные отступы от границ смежных земельных участков – <b>3 м.</b>, от фронтальной границы участка – <b>5 м.</b>;</li> <li>- максимальное количество надземных этажей <b>1 этаж</b>;</li> <li>- максимальная высота объектов капитального строительства от уровня земли до верха перекрытия последнего этажа (или конька кровли) - не более <b>15 м</b>;</li> <li>- максимальный процент застройки в границах земельного участка – <b>30%</b></li> </ul>
-----	-------------	--	--

### 3. ВСПОМОГАТЕЛЬНЫЕ ВИДЫ И ПАРАМЕТРЫ РАЗРЕШЕННОГО ИСПОЛЬЗОВАНИЯ ЗЕМЕЛЬНЫХ УЧАСТКОВ И ОБЪЕКТОВ КАПИТАЛЬНОГО СТРОИТЕЛЬСТВА.

Вспомогательные виды разрешенного использования, допустимы только в качестве дополнительных по отношению к основным и условно разрешенным видам использования и осуществляемые совместно с ними.

ВИДЫ РАЗРЕШЕННОГО ИСПОЛЬЗОВАНИЯ	ПРЕДЕЛЬНЫЕ ПАРАМЕТРЫ РАЗРЕШЕННОГО СТРОИТЕЛЬСТВА
Не капитальные здания, строения и сооружения для осуществления розничной и оптовой торговли сельхозпродукцией	<p>Минимальная/максимальная площадь земельных участков –принимать в соответствии с основным видом разрешенного использования земельного участка.</p> <ul style="list-style-type: none"> <li>-минимальные отступы от границ земельного участка 1 м, от красной линии улиц и проездов -5 м;</li> <li>-максимальная высота объектов – 6 м;</li> <li>-максимальная этажность -1 этаж.</li> </ul> <p>Остальные предельные параметры застройки (отступы от границ земельного участка, максимальный процент застройки) принимать в соответствии с основным видом разрешенного использования земельного участка.</p>
Площадки для хранения техники и временного хранения сельскохозяйственной продукции	<p>Минимальная/максимальная площадь земельных участков –принимать в соответствии с основным видом разрешенного использования земельного участка.</p> <p>Остальные предельные параметры застройки (отступы от границ земельного участка, максимальный процент застройки) принимать в соответствии с основным видом разрешенного использования земельного участка.</p>

<b>ВИДЫ РАЗРЕШЕННОГО ИСПОЛЬЗОВАНИЯ</b>	<b>ПРЕДЕЛЬНЫЕ ПАРАМЕТРЫ РАЗРЕШЕННОГО СТРОИТЕЛЬСТВА</b>
<p>Автостоянки для парковки автомобилей посетителей.</p>	<p>Минимальная/максимальная площадь земельных участков – принимать в соответствии с основным видом разрешенного использования земельного участка.</p> <p>Размеры земельных участков автостоянок на одно место должны быть:</p> <p>для легковых автомобилей - 25 кв. м;</p> <p>для автобусов - 40 кв. м;</p> <p>для велосипедов - 0,9 кв. м.</p> <p>На открытых автостоянках около объектов аграрного комплекса, общественно-деловой застройки на расстоянии не далее 50 м от входа, следует выделять до 10 процентов мест (но не менее одного места) для специального автотранспорта инвалидов с учетом ширины зоны для парковки не менее 3,5 м.</p> <p>Автостоянки для парковки автомобилей посетителей следует предусматривать в границах отведенного земельного участка в количестве, установленном местными нормативами градостроительного проектирования. В исключительных случаях допускается размещать автостоянки для парковки автомобилей за пределами границ участка при получении согласования соответствующих органов и организаций.</p> <p>Остальные предельные параметры застройки (отступы от границ земельного участка, максимальный процент застройки, отступ от красной линии, максимальное количество этажей) принимать в соответствии с основным видом разрешенного использования земельного участка. Для линейных объектов регламенты не устанавливаются.</p>
<p>Площадки для мусоросборников.</p>	<p>Минимальная/максимальная площадь земельных участков – принимать в соответствии с основным видом разрешенного использования земельного участка.</p> <p>Максимальная площадь земельных участков – в 3 раза превышающая площадь мусоросборников;</p> <p>расстояние от площадок для мусоросборников до производственных и вспомогательных помещений не менее - 30 м.</p> <p>Остальные предельные параметры застройки (отступы от границ земельного участка, максимальный процент застройки, отступ от красной линии, максимальное количество этажей) принимать в соответствии с основным видом разрешенного использования земельного участка.</p>
<p>Объекты инженерно-технического обеспечения и линейные объекты вспомогательного инженерного назначения (газопроводы, линии)</p>	<p>Минимальная/максимальная площадь земельных участков – принимать в соответствии с основным видом разрешенного использования земельного участка.</p> <p>Расстояние от фундаментов зданий и сооружений:</p> <p>- водопровод и напорная канализация -5 м,</p>

ВИДЫ РАЗРЕШЕННОГО ИСПОЛЬЗОВАНИЯ	ПРЕДЕЛЬНЫЕ ПАРАМЕТРЫ РАЗРЕШЕННОГО СТРОИТЕЛЬСТВА
электроснабжения, водопроводы, линии связи), индивидуальные резервуары для хранения воды, скважины для забора воды, индивидуальные колодцы, бассейны.	- самотечная канализация (бытовая и дождевая)-3м. Остальные предельные параметры застройки (отступы от границ земельного участка, максимальный процент застройки, отступ от красной линии максимальное количество этажей) принимать в соответствии с основным видом разрешенного использования земельного участка. Для линейных объектов не устанавливаются.

## Статья 45 ЗОНЫ ИНЖЕНЕРНОЙ И ТРАНСПОРТНОЙ ИНФРАСТРУКТУРЫ

### ПС ЗОНА ОБЪЕКТОВ ПРИДОРΟЖНОГО СЕРВИСА

#### 1. ОСНОВНЫЕ ВИДЫ И ПАРАМЕТРЫ РАЗРЕШЕННОГО ИСПОЛЬЗОВАНИЯ ЗЕМЕЛЬНЫХ УЧАСТКОВ И ОБЪЕКТОВ КАПИТАЛЬНОГО СТРОИТЕЛЬСТВА

КОД ВИДА РАЗРЕШЕННОГО ИСПОЛЬЗОВАНИЯ	ВИДЫ РАЗРЕШЕННОГО ИСПОЛЬЗОВАНИЯ ЗЕМЕЛЬНЫХ УЧАСТКОВ	ВИДЫ РАЗРЕШЕННОГО ИСПОЛЬЗОВАНИЯ ОБЪЕКТОВ КАПИТАЛЬНОГО СТРОИТЕЛЬСТВА	ПРЕДЕЛЬНЫЕ РАЗМЕРЫ ЗЕМЕЛЬНЫХ УЧАСТКОВ И ПРЕДЕЛЬНЫЕ ПАРАМЕТРЫ РАЗРЕШЕННОГО СТРОИТЕЛЬСТВА
4.9.1	Объекты придорожного сервиса	- размещение автозаправочных станций (бензиновых, газовых); размещение магазинов сопутствующей торговли, зданий для организации общественного питания в качестве объектов придорожного сервиса; предоставление гостиничных услуг в качестве придорожного сервиса; размещение автомобильных моек и прачечных для автомобильных принадлежностей, мастерских, предназначенных для ремонта и обслуживания автомобилей и прочих	-минимальная/максимальная площадь земельных участков – <b>300/10000</b> кв.м. - минимальные отступы от границ участка - <b>5 м</b> , от фронтальной границы земельного участка - <b>5 м</b> ; - максимальный процент застройки в границах земельного участка – <b>60%</b> . -максимальное количество этажей – <b>5 этажа</b> ; - максимальная высота объектов капитального строительства от уровня земли до верха перекрытия последнего этажа (или конька кровли) - не более <b>21 м</b> ; Расстояние от СТО, автомойки, АЗС до жилых, общественных зданий, общеобразовательных школ и дошкольных образовательных учреждений, лечебных

		объектов придорожного сервиса	учреждений со стационаром - <b>50 м.</b> с учетом выполнения требований СанПиН 2.2.1/1200-03. Минимальный процент озеленения - <b>15%</b> от площади земельного участка.
<b>3.1</b>	Коммунальное обслуживание	Размещение объектов капитального строительства в целях обеспечения физических и юридических лиц коммунальными услугами, в частности: поставки воды, тепла, электричества, газа, предоставления услуг связи, отвода канализационных стоков, очистки и уборки объектов недвижимости (котельных, водозаборов, очистных сооружений, насосных станций, водопроводов, линий электропередач, трансформаторных подстанций, газопроводов, линий связи, телефонных станций, канализаций, стоянок, гаражей и мастерских для обслуживания уборочной и аварийной техники, а также зданий или помещений, предназначенных для приема физических и юридических лиц в связи с предоставлением им коммунальных услуг)	- минимальная/максимальная площадь земельных участков – <b>4/10000</b> кв.м.; - максимальное количество этажей – не более <b>2 этажей</b> ; - максимальная высота объектов капитального строительства от уровня земли до верха перекрытия последнего этажа (или конька кровли) - не более <b>22 м</b> ; -минимальные отступы от границ смежных земельных участков – <b>5 м.</b> , от фронтальной границы участка – <b>5 м.</b> (за исключением линейных объектов); - максимальный процент застройки в границах земельного участка – <b>60%</b> , за исключением линейных объектов; Минимальный процент озеленения <b>10%</b> от площади земельного участка, за исключением линейных объектов.
<b>12.0</b>	Земельные участки (территории) общего пользования	Размещение объектов улично-дорожной сети, автомобильных дорог и пешеходных тротуаров в границах населенных пунктов, пешеходных переходов, набережных, береговых полос водных объектов общего пользования, скверов, бульваров,	Не установлены в соответствии с ч.4, ст.36 Градостроительного кодекса Российской Федерации.

		площадей, проездов, малых архитектурных форм благоустройства	
--	--	--	--

## 2. УСЛОВНО РАЗРЕШЕННЫЕ ВИДЫ И ПАРАМЕТРЫ ИСПОЛЬЗОВАНИЯ ЗЕМЕЛЬНЫХ УЧАСТКОВ И ОБЪЕКТОВ КАПИТАЛЬНОГО СТРОИТЕЛЬСТВА

КОД ВИДА РАЗРЕШЕННОГО ИСПОЛЬЗОВАНИЯ	ВИДЫ РАЗРЕШЕННОГО ИСПОЛЬЗОВАНИЯ ЗЕМЕЛЬНЫХ УЧАСТКОВ	ВИДЫ РАЗРЕШЕННОГО ИСПОЛЬЗОВАНИЯ ОБЪЕКТОВ КАПИТАЛЬНОГО СТРОИТЕЛЬСТВА	ПРЕДЕЛЬНЫЕ РАЗМЕРЫ ЗЕМЕЛЬНЫХ УЧАСТКОВ И ПРЕДЕЛЬНЫЕ ПАРАМЕТРЫ РАЗРЕШЕННОГО СТРОИТЕЛЬСТВА
4.9	Обслуживание автотранспорта	- размещение постоянных или временных гаражей с несколькими стояночными местами, стоянок (парковок), гаражей, в том числе многоярусных, не указанных в коде 2.7.1	-минимальная/максимальная площадь земельных участков – <b>150/7500</b> кв.м. - минимальные отступы от границ участка - <b>10 м</b> , от фронтальной границы земельного участка - <b>10 м</b> ; -максимальное количество этажей – не более <b>3 этажей</b> ; - максимальная высота объектов капитального строительства от уровня земли до верха перекрытия последнего этажа (или конька кровли) - не более <b>15 м</b> ; - максимальный процент застройки в границах земельного участка – <b>80%</b> .

## 3. ВСПОМОГАТЕЛЬНЫЕ ВИДЫ И ПАРАМЕТРЫ РАЗРЕШЕННОГО ИСПОЛЬЗОВАНИЯ ЗЕМЕЛЬНЫХ УЧАСТКОВ И ОБЪЕКТОВ КАПИТАЛЬНОГО СТРОИТЕЛЬСТВА.

Вспомогательные виды разрешенного использования, допустимы только в качестве дополнительных по отношению к основным и условно разрешенным видам использования и осуществляемые совместно с ними.

ВИДЫ РАЗРЕШЕННОГО ИСПОЛЬЗОВАНИЯ	ПРЕДЕЛЬНЫЕ ПАРАМЕТРЫ РАЗРЕШЕННОГО СТРОИТЕЛЬСТВА
---------------------------------	---

<b>ВИДЫ РАЗРЕШЕННОГО ИСПОЛЬЗОВАНИЯ</b>	<b>ПРЕДЕЛЬНЫЕ ПАРАМЕТРЫ РАЗРЕШЕННОГО СТРОИТЕЛЬСТВА</b>
<p>Автостоянки для парковки автомобилей посетителей.</p>	<p>Минимальная/максимальная площадь земельных участков –принимать в соответствии с основным видом разрешенного использования земельного участка.</p> <p>Размеры земельных участков автостоянок на одно место должны быть:</p> <p>для легковых автомобилей - 25 кв. м;</p> <p>для автобусов - 40 кв. м;</p> <p>для велосипедов - 0,9 кв. м.</p> <p>На открытых автостоянках около объектов социальной инфраструктуры, объектов общественно-делового назначения на расстоянии не далее 50 м от входа, следует выделять до 10 процентов мест (но не менее одного места) для специального автотранспорта инвалидов с учетом ширины зоны для парковки не менее 3,5 м.</p> <p>Автостоянки для парковки автомобилей посетителей следует предусматривать в границах отведенного земельного участка в количестве, установленном местными нормативами градостроительного проектирования. В исключительных случаях допускается размещать автостоянки для парковки автомобилей за пределами границ участка при получении согласования соответствующих органов и организаций.</p> <p>Остальные предельные параметры застройки (отступы от границ земельного участка, максимальный процент застройки, отступ от красной линии максимальное количество этажей) принимать в соответствии с основным видом разрешенного использования земельного участка. Для линейных объектов регламенты не устанавливаются.</p>
<p>Площадки для сбора твердых бытовых отходов.</p>	<p>Минимальная/максимальная площадь земельных участков – 100/50000 кв.м. (принимать в соответствии с основным видом разрешенного использования земельного участка).</p> <p>Расстояние от площадок с контейнерами до окон жилых домов, границ участков детских, лечебных учреждений, мест отдыха должны быть не менее 20 м, и не более 100 м.</p> <p>Общее количество контейнеров не более 5 шт.</p> <p>Высота - не более 2 м.</p> <p>Остальные предельные параметры застройки (отступы от границ земельного участка, максимальный процент застройки, отступ от красной линии) принимать в соответствии с основным видом разрешенного использования земельного участка.</p>
<p>Объекты инженерно-технического обеспечения и линейные объекты вспомогательного инженерного назначения</p>	<p>Минимальная/максимальная площадь земельных участков –принимать в соответствии с основным видом разрешенного использования земельного участка.</p> <p>Расстояние от фундаментов зданий и сооружений :</p>

ВИДЫ РАЗРЕШЕННОГО ИСПОЛЬЗОВАНИЯ	ПРЕДЕЛЬНЫЕ ПАРАМЕТРЫ РАЗРЕШЕННОГО СТРОИТЕЛЬСТВА
(газопроводы, линии электроснабжения, водопроводы, линии связи), индивидуальные резервуары для хранения воды, скважины для забора воды, индивидуальные колодцы, бассейны.	<ul style="list-style-type: none"> <li>- водопровод и напорная канализация -5 м,</li> <li>- самотечная канализация (бытовая и дождевая)-3м.</li> </ul> <p>Остальные предельные параметры застройки (отступы от границ земельного участка, максимальный процент застройки, отступ от красной линии максимальное количество этажей) принимать в соответствии с основным видом разрешенного использования земельного участка. Для линейных объектов регламенты не устанавливаются.</p>

**Примечание:**

Расстояние от АЗС для легкового автотранспорта, оборудованных системой закольцовки паров бензина, автогазозаправочных станций с компрессорами внутри помещения с количеством заправок не более 500 автомобилей в сутки без объектов технического обслуживания автомобилей до границ земельных участков дошкольных и школьных образовательных учреждений, лечебных учреждений, до жилых домов и других общественных зданий и сооружений следует принимать не менее **50 м.**

Расстояние от АЗС для заправки грузового и легкового автотранспорта жидким и газовым топливом до границ земельных участков дошкольных и школьных образовательных учреждений, лечебных учреждений, до жилых домов и других общественных зданий и сооружений должно быть не менее **100 м.**

Расстояние от СТО до жилых и общественных зданий, общеобразовательных школ и дошкольных образовательных учреждений, лечебных учреждений со стационаром - 50 м., с учетом выполнения требования СанПиН 2.2.1/2.1.1.1200-03.

Расстояние от мойки автомобилей с количеством постов от 2 до 5 – 100 м., до 2 постов – 50 м.

Расстояние может быть изменено Главным государственным врачом субъекта РФ или его заместителем.

**ИТ-1 ЗОНА ОБЪЕКТОВ АВТОМОБИЛЬНОГО ТРАНСПОРТА****1. ОСНОВНЫЕ ВИДЫ И ПАРАМЕТРЫ РАЗРЕШЕННОГО ИСПОЛЬЗОВАНИЯ ЗЕМЕЛЬНЫХ УЧАСТКОВ И ОБЪЕКТОВ КАПИТАЛЬНОГО СТРОИТЕЛЬСТВА**

КОД ВИДА РАЗРЕШЕННОГО ИСПОЛЬЗОВАНИЯ	ВИДЫ РАЗРЕШЕННОГО ИСПОЛЬЗОВАНИЯ ЗЕМЕЛЬНЫХ УЧАСТКОВ	ВИДЫ РАЗРЕШЕННОГО ИСПОЛЬЗОВАНИЯ ОБЪЕКТОВ КАПИТАЛЬНОГО СТРОИТЕЛЬСТВА	ПРЕДЕЛЬНЫЕ РАЗМЕРЫ ЗЕМЕЛЬНЫХ УЧАСТКОВ И ПРЕДЕЛЬНЫЕ ПАРАМЕТРЫ РАЗРЕШЕННОГО СТРОИТЕЛЬСТВА
3.1	Коммунальное обслуживание	Размещение объектов капитального строительства в целях обеспечения	- минимальная/максимальная площадь земельных участков – <b>4/10000</b> кв.м.;

		<p>физических и юридических лиц коммунальными услугами, в частности: поставки воды, тепла, электричества, газа, предоставления услуг связи, отвода канализационных стоков, очистки и уборки объектов недвижимости (котельных, водозаборов, очистных сооружений, насосных станций, водопроводов, линий электропередач, трансформаторных подстанций, газопроводов, линий связи, телефонных станций, канализаций, стоянок, гаражей и мастерских для обслуживания уборочной и аварийной техники, а также зданий или помещений, предназначенных для приема физических и юридических лиц в связи с предоставлением им коммунальных услуг)</p>	<ul style="list-style-type: none"> <li>- максимальное количество этажей – не более <b>2 этажей</b>;</li> <li>- максимальная высота объектов капитального строительства от уровня земли до верха перекрытия последнего этажа (или конька кровли) - не более <b>22 м</b>;</li> <li>-минимальные отступы от границ смежных земельных участков – <b>5 м.</b>, от фронтальной границы участка – <b>5 м.</b> (за исключением линейных объектов);</li> <li>- максимальный процент застройки в границах земельного участка – <b>60%</b>, за исключением линейных объектов;</li> <li>Минимальный процент озеленения <b>10%</b> от площади земельного участка, за исключением линейных объектов.</li> </ul>
<b>7.2</b>	Автомобильный транспорт	<ul style="list-style-type: none"> <li>- размещение автомобильных дорог и технически связанных с ними сооружений; размещение зданий и сооружений, предназначенных для обслуживания пассажиров, а также обеспечивающие работу транспортных средств, размещение объектов, предназначенных для размещения постов органов внутренних дел, ответственных за безопасность дорожного движения;</li> <li>-оборудование земельных участков для стоянок автомобильного</li> </ul>	<ul style="list-style-type: none"> <li>-минимальная/максимальная площадь земельных участков – <b>50/500000</b> кв.м.</li> <li>- минимальные отступы от границ участка - <b>5 м</b>, от фронтальной линии застройки - <b>5 м</b>, за исключением линейных объектов.</li> <li>- максимальный процент застройки в границах земельного участка – <b>70%</b>, за исключением линейных объектов.</li> <li>- максимальное количество этажей – не более <b>2 этажей</b>.</li> <li>- максимальная высота объектов капитального строительства от уровня земли до верха перекрытия последнего этажа (или конька кровли) - не более <b>15 м</b>.</li> </ul>

		транспорта, а также для размещения депо (устройства мест стоянок) автомобильного транспорта, осуществляющего перевозки людей по установленному маршруту	
<b>12.0</b>	Земельные участки (территории) общего пользования	Размещение объектов улично-дорожной сети, автомобильных дорог и пешеходных тротуаров в границах населенных пунктов, пешеходных переходов, набережных, береговых полос водных объектов общего пользования, скверов, бульваров, площадей, проездов, малых архитектурных форм благоустройства	Не установлены в соответствии с ч.4, ст.36 Градостроительного кодекса Российской Федерации.

## 2. УСЛОВНО РАЗРЕШЕННЫЕ ВИДЫ И ПАРАМЕТРЫ ИСПОЛЬЗОВАНИЯ ЗЕМЕЛЬНЫХ УЧАСТКОВ И ОБЪЕКТОВ КАПИТАЛЬНОГО СТРОИТЕЛЬСТВА

КОД ВИДА РАЗРЕШЕННОГО ИСПОЛЬЗОВАНИЯ	ВИДЫ РАЗРЕШЕННОГО ИСПОЛЬЗОВАНИЯ ЗЕМЕЛЬНЫХ УЧАСТКОВ	ВИДЫ РАЗРЕШЕННОГО ИСПОЛЬЗОВАНИЯ ОБЪЕКТОВ КАПИТАЛЬНОГО СТРОИТЕЛЬСТВА	ПРЕДЕЛЬНЫЕ РАЗМЕРЫ ЗЕМЕЛЬНЫХ УЧАСТКОВ И ПРЕДЕЛЬНЫЕ ПАРАМЕТРЫ РАЗРЕШЕННОГО СТРОИТЕЛЬСТВА
4.9.1	Объекты придорожного сервиса	- размещение автозаправочных станций (бензиновых, газовых); размещение магазинов сопутствующей торговли, зданий для организации общественного питания в качестве объектов придорожного сервиса; предоставление гостиничных услуг в качестве придорожного сервиса; размещение автомобильных моек и прачечных для автомобильных принадлежностей, мастерских,	-минимальная/максимальная площадь земельных участков – <b>300/10000</b> кв.м. - минимальные отступы от границ участка - <b>5 м</b> , от фронтальной границы земельного участка - <b>5 м</b> ; - максимальный процент застройки в границах земельного участка – <b>60%</b> . -максимальное количество этажей – <b>5 этажа</b> ; - максимальная высота объектов капитального строительства от уровня земли до верха перекрытия последнего этажа (или конька кровли) - не более <b>21 м</b> ; Расстояние от СТО, автомойки, АЗС до жилых,

		предназначенных для ремонта и обслуживания автомобилей и прочих объектов придорожного сервиса	общественных зданий, общеобразовательных школ и дошкольных образовательных учреждений, лечебных учреждений со стационаром - <b>50 м.</b> с учетом выполнения требований СанПиН 2.2.1/1200-03. Минимальный процент озеленения - <b>15%</b> от площади земельного участка.
--	--	---	---

### 3. ВСПОМОГАТЕЛЬНЫЕ ВИДЫ И ПАРАМЕТРЫ РАЗРЕШЕННОГО ИСПОЛЬЗОВАНИЯ ЗЕМЕЛЬНЫХ УЧАСТКОВ И ОБЪЕКТОВ КАПИТАЛЬНОГО СТРОИТЕЛЬСТВА.

Вспомогательные виды разрешенного использования, допустимы только в качестве дополнительных по отношению к основным и условно разрешенным видам использования и осуществляемые совместно с ними.

ВИДЫ РАЗРЕШЕННОГО ИСПОЛЬЗОВАНИЯ	ПРЕДЕЛЬНЫЕ ПАРАМЕТРЫ РАЗРЕШЕННОГО СТРОИТЕЛЬСТВА
Автостоянки для парковки автомобилей посетителей.	<p>Минимальная/максимальная площадь земельных участков –принимать в соответствии с основным видом разрешенного использования земельного участка.</p> <p>Размеры земельных участков автостоянок на одно место должны быть:</p> <p>для легковых автомобилей - 25 кв. м;</p> <p>для автобусов - 40 кв. м;</p> <p>для велосипедов - 0,9 кв. м.</p> <p>На открытых автостоянках около объектов социальной инфраструктуры, общественно-деловой застройки, промышленных предприятий на расстоянии не далее 50 м от входа, следует выделять до 10 процентов мест (но не менее одного места) для специального автотранспорта инвалидов с учетом ширины зоны для парковки не менее 3,5 м.</p> <p>Автостоянки для парковки автомобилей посетителей следует предусматривать в границах отведенного земельного участка в количестве, установленном местными нормативами градостроительного проектирования. В исключительных случаях допускается размещать автостоянки для парковки автомобилей за пределами границ участка при получении согласования соответствующих органов и организаций.</p> <p>Остальные предельные параметры застройки (отступы от границ земельного участка, максимальный процент застройки, отступ от красной линии максимальное количество этажей) принимать в соответствии с основным видом разрешенного использования земельного участка. Для линейных объектов регламенты не устанавливаются.</p>

ВИДЫ РАЗРЕШЕННОГО ИСПОЛЬЗОВАНИЯ	ПРЕДЕЛЬНЫЕ ПАРАМЕТРЫ РАЗРЕШЕННОГО СТРОИТЕЛЬСТВА
Площадки для мусоросборников.	<p>Минимальная/максимальная площадь земельных участков –принимать в соответствии с основным видом разрешенного использования земельного участка.</p> <p>Максимальная площадь земельных участков – в 3 раза превышающая площадь мусоросборников; расстояние от площадок для мусоросборников до производственных и вспомогательных помещений не менее - 30 м.</p> <p>Остальные предельные параметры застройки (отступы от границ земельного участка, максимальный процент застройки, отступ от красной линии, максимальное количество этажей) принимать в соответствии с основным видом разрешенного использования земельного участка.</p>
Объекты инженерно-технического обеспечения и линейные объекты вспомогательного инженерного назначения (газопроводы, линии электроснабжения, водопроводы, линии связи), индивидуальные резервуары для хранения воды, скважины для забора воды, индивидуальные колодцы, бассейны.	<p>Минимальная/максимальная площадь земельных участков –принимать в соответствии с основным видом разрешенного использования земельного участка.</p> <p>Расстояние от фундаментов зданий и сооружений :</p> <ul style="list-style-type: none"> <li>- водопровод и напорная канализация -5 м,</li> <li>- самотечная канализация (бытовая и дождевая)-3м.</li> </ul> <p>Остальные предельные параметры застройки (отступы от границ земельного участка, максимальный процент застройки, отступ от красной линии максимальное количество этажей) принимать в соответствии с основным видом разрешенного использования земельного участка. Для линейных объектов не устанавливаются.</p>

## **ИТ-2** ЗОНА ОБЪЕКТОВ ЖЕЛЕЗОДОРОЖНОГО ТРАНСПОРТА

### **1. ОСНОВНЫЕ ВИДЫ И ПАРАМЕТРЫ РАЗРЕШЕННОГО ИСПОЛЬЗОВАНИЯ ЗЕМЕЛЬНЫХ УЧАСТКОВ И ОБЪЕКТОВ КАПИТАЛЬНОГО СТРОИТЕЛЬСТВА**

КОД ВИДА РАЗРЕШЕННОГО ИСПОЛЬЗОВАНИЯ	ВИДЫ РАЗРЕШЕННОГО ИСПОЛЬЗОВАНИЯ ЗЕМЕЛЬНЫХ УЧАСТКОВ	ВИДЫ РАЗРЕШЕННОГО ИСПОЛЬЗОВАНИЯ ОБЪЕКТОВ КАПИТАЛЬНОГО СТРОИТЕЛЬСТВА	ПРЕДЕЛЬНЫЕ РАЗМЕРЫ ЗЕМЕЛЬНЫХ УЧАСТКОВ И ПРЕДЕЛЬНЫЕ ПАРАМЕТРЫ РАЗРЕШЕННОГО СТРОИТЕЛЬСТВА
3.1	Коммунальное обслуживание	Размещение объектов капитального строительства в целях обеспечения физических и юридических лиц	<p>- минимальная/максимальная площадь земельных участков – <b>4/10000</b> кв.м.;</p> <p>- максимальное количество этажей – не более <b>2 этажей</b>;</p>

		коммунальными услугами, в частности: поставки воды, тепла, электричества, газа, предоставления услуг связи, отвода канализационных стоков, очистки и уборки объектов недвижимости (котельных, водозаборов, очистных сооружений, насосных станций, водопроводов, линий электропередач, трансформаторных подстанций, газопроводов, линий связи, телефонных станций, канализаций, стоянок, гаражей и мастерских для обслуживания уборочной и аварийной техники, а также зданий или помещений, предназначенных для приема физических и юридических лиц в связи с предоставлением им коммунальных услуг)	<ul style="list-style-type: none"> <li>- максимальная высота объектов капитального строительства от уровня земли до верха перекрытия последнего этажа (или конька кровли) - не более <b>22 м</b>;</li> <li>-минимальные отступы от границ смежных земельных участков – <b>5 м.</b>, от фронтальной границы участка – <b>5 м.</b> (за исключением линейных объектов);</li> <li>- максимальный процент застройки в границах земельного участка – <b>60%</b>, за исключением линейных объектов;</li> <li>Минимальный процент озеленения <b>10%</b> от площади земельного участка, за исключением линейных объектов.</li> </ul>
7.1	Железнодорожный транспорт	<ul style="list-style-type: none"> <li>-размещение железнодорожных путей;</li> <li>- размещение, зданий и сооружений, в том числе железнодорожных вокзалов и станций, а также устройств и объектов, необходимых для эксплуатации, содержания, строительства, реконструкции, ремонта наземных и подземных зданий, сооружений, устройств и других объектов железнодорожного транспорта; размещение погрузочно-разгрузочных площадок, прирельсовых складов (за исключением складов горюче-</li> </ul>	<ul style="list-style-type: none"> <li>-минимальная/максимальная площадь земельных участков – <b>50/500000</b> кв.м.</li> <li>- минимальные отступы от границ участка - <b>5 м</b>, от фронтальной линии застройки - <b>5 м</b>, за исключением линейных объектов.</li> <li>- максимальный процент застройки в границах земельного участка – <b>70%</b>, за исключением линейных объектов.</li> <li>- максимальное количество этажей – не более <b>2 этажей</b>.</li> <li>- максимальная высота объектов капитального строительства от уровня земли до верха перекрытия последнего этажа (или конька кровли) - не более <b>15 м</b>.</li> </ul>

		<p>смазочных материалов и автозаправочных станций любых типов, а также складов, предназначенных для хранения опасных веществ и материалов, не предназначенных непосредственно для обеспечения железнодорожных перевозок) и иных объектов при условии соблюдения требований безопасности движения, установленных федеральными законами;</p> <p>- размещение наземных сооружений для трамвайного сообщения и иных специальных дорог (канатных, монорельсовых, фуникулеров)</p>	
<b>8.3</b>	Обеспечение внутреннего правопорядка	<p>- размещение объектов капитального строительства, необходимых для подготовки и поддержания в готовности органов внутренних дел и спасательных служб, в которых существует военизированная служба; размещение объектов гражданской обороны, за исключением объектов гражданской обороны, являющихся частями производственных зданий</p>	<p>- минимальная/максимальная площадь земельного участка – <b>500 /20000</b> кв. м;</p> <p>- минимальные отступы от границ смежных земельных участков – <b>3 м.</b>, от фронтальной границы участка – <b>5 м.</b>;</p> <p>-максимальное количество этажей зданий – <b>2 этажа</b>;</p> <p>- максимальная высота объектов капитального строительства от уровня земли до верха перекрытия последнего этажа (или конька кровли) - не более <b>15 м</b>;</p> <p>- максимальный процент застройки в границах земельного участка – <b>60%</b>.</p> <p>- минимальный процент озеленения <b>10%</b> от площади земельного участка.</p> <p>Расстояние от зданий (границ участков) организаций обслуживания до пожарных депо 10 м. (15 м. - для депо I типа).</p>
<b>12.0</b>	Земельные участки (территории) общего пользования	Размещение объектов улично-дорожной сети, автомобильных дорог и пешеходных тротуаров в границах	Не установлены в соответствии с ч.4, ст.36 Градостроительного кодекса Российской Федерации.

		населенных пунктов, пешеходных переходов, набережных, береговых полос водных объектов общего пользования, скверов, бульваров, площадей, проездов, малых архитектурных форм благоустройства	
--	--	--	--

## 2. УСЛОВНО РАЗРЕШЕННЫЕ ВИДЫ И ПАРАМЕТРЫ ИСПОЛЬЗОВАНИЯ ЗЕМЕЛЬНЫХ УЧАСТКОВ И ОБЪЕКТОВ КАПИТАЛЬНОГО СТРОИТЕЛЬСТВА

КОД ВИДА РАЗРЕШЕННОГО ИСПОЛЬЗОВАНИЯ	ВИДЫ РАЗРЕШЕННОГО ИСПОЛЬЗОВАНИЯ ЗЕМЕЛЬНЫХ УЧАСТКОВ	ВИДЫ РАЗРЕШЕННОГО ИСПОЛЬЗОВАНИЯ ОБЪЕКТОВ КАПИТАЛЬНОГО СТРОИТЕЛЬСТВА	ПРЕДЕЛЬНЫЕ РАЗМЕРЫ ЗЕМЕЛЬНЫХ УЧАСТКОВ И ПРЕДЕЛЬНЫЕ ПАРАМЕТРЫ РАЗРЕШЕННОГО СТРОИТЕЛЬСТВА
4.9	Обслуживание автотранспорта	- размещение постоянных или временных гаражей с несколькими стояночными местами, стоянок (парковок), гаражей, в том числе многоярусных, не указанных в коде 2.7.1	-минимальная/максимальная площадь земельных участков – <b>150/7500</b> кв.м. - минимальные отступы от границ участка - <b>10 м</b> , от фронтальной границы земельного участка - <b>10 м</b> ; -максимальное количество этажей – не более <b>3 этажей</b> ; - максимальная высота объектов капитального строительства от уровня земли до верха перекрытия последнего этажа (или конька кровли) - не более <b>15 м</b> ; - максимальный процент застройки в границах земельного участка – <b>80%</b> .
3.4.2	Стационарное медицинское обслуживание	- размещение объектов капитального строительства, предназначенных для оказания гражданам медицинской помощи в стационарах (больницы, родильные дома, научно-медицинские учреждения и прочие объекты, обеспечивающие оказание услуги по лечению в стационаре); размещение станций скорой помощи	- минимальная/максимальная площадь земельного участка– <b>500/50000</b> кв. м; - минимальные отступы от границ участка - <b>5 м</b> , от фронтальной границы участка – <b>5 м.</b> ; - максимальное количество надземных этажей зданий – <b>5 этажа</b> ; - максимальная высота объектов капитального строительства от уровня земли до верха перекрытия последнего этажа (или конька кровли) - не более <b>18 м</b> ;

			<ul style="list-style-type: none"> <li>- максимальный процент застройки в границах земельного участка – <b>60%</b>.</li> <li>Размещение зданий по красной линии допускается в условиях реконструкции сложившейся застройки при соответствующем обосновании и согласовании с уполномоченными органами местного самоуправления.</li> <li>- минимальный процент озеленения - <b>15%</b> от площади земельного участка.</li> </ul>
<b>4.4</b>	Магазины	- размещение объектов капитального строительства, предназначенных для продажи товаров, торговая площадь которых составляет до 5000 кв. м	<ul style="list-style-type: none"> <li>- минимальная/максимальная площадь земельного участка – <b>300/10 000</b> кв. м;</li> <li>- минимальные отступы от границ смежных земельных участков – <b>5 м.</b>, от фронтальной границы участка – <b>5 м.</b>;</li> <li>- максимальное количество этажей зданий – <b>3 этажа</b>;</li> <li>- максимальная высота объектов капитального строительства от уровня земли до верха перекрытия последнего этажа (или конька кровли) - не более <b>12 м</b>;</li> <li>- максимальный процент застройки в границах земельного участка – <b>65%</b>.</li> <li>- минимальный процент озеленения - <b>10%</b> от площади земельного участка.</li> </ul>
<b>4.6</b>	Общественное питание	- размещение объектов капитального строительства в целях устройства мест общественного питания (рестораны, кафе, столовые, закусочные, бары	<ul style="list-style-type: none"> <li>- минимальная/максимальная площадь земельного участка – <b>300/10 000</b> кв. м;</li> <li>- минимальные отступы от границ смежных земельных участков – <b>5 м.</b>, от фронтальной границы участка – <b>5 м.</b>;</li> <li>- максимальное количество этажей зданий – <b>3 этажа</b>;</li> <li>- максимальная высота объектов капитального строительства от уровня земли до верха перекрытия последнего этажа (или конька кровли) - не более <b>15 м</b>;</li> <li>- максимальный процент застройки в границах земельного участка – <b>65%</b>.</li> <li>- минимальный процент озеленения - <b>10%</b> от площади земельного участка.</li> </ul>

### 3. ВСПОМОГАТЕЛЬНЫЕ ВИДЫ И ПАРАМЕТРЫ РАЗРЕШЕННОГО ИСПОЛЬЗОВАНИЯ ЗЕМЕЛЬНЫХ УЧАСТКОВ И ОБЪЕКТОВ КАПИТАЛЬНОГО СТРОИТЕЛЬСТВА.

Вспомогательные виды разрешенного использования, допустимы только в качестве дополнительных по отношению к основным и условно разрешенным видам использования и осуществляемые совместно с ними.

ВИДЫ РАЗРЕШЕННОГО ИСПОЛЬЗОВАНИЯ	ПРЕДЕЛЬНЫЕ ПАРАМЕТРЫ РАЗРЕШЕННОГО СТРОИТЕЛЬСТВА
<p>Автостоянки для парковки автомобилей посетителей.</p>	<p>Минимальная/максимальная площадь земельных участков –принимать в соответствии с основным видом разрешенного использования земельного участка.</p> <p>Размеры земельных участков автостоянок на одно место должны быть:</p> <p>для легковых автомобилей - 25 кв. м;</p> <p>для автобусов - 40 кв. м;</p> <p>для велосипедов - 0,9 кв. м.</p> <p>На открытых автостоянках около объектов социальной инфраструктуры, общественно-деловой застройки, промышленных предприятий на расстоянии не далее 50 м от входа, следует выделять до 10 процентов мест (но не менее одного места) для специального автотранспорта инвалидов с учетом ширины зоны для парковки не менее 3,5 м.</p> <p>Автостоянки для парковки автомобилей посетителей следует предусматривать в границах отведенного земельного участка в количестве, установленном местными нормативами градостроительного проектирования. В исключительных случаях допускается размещать автостоянки для парковки автомобилей за пределами границ участка при получении согласования соответствующих органов и организаций.</p> <p>Остальные предельные параметры застройки (отступы от границ земельного участка, максимальный процент застройки, отступ от красной линии максимальное количество этажей) принимать в соответствии с основным видом разрешенного использования земельного участка. Для линейных объектов регламенты не устанавливаются.</p>
<p>Площадки для мусоросборников.</p>	<p>Минимальная/максимальная площадь земельных участков –принимать в соответствии с основным видом разрешенного использования земельного участка.</p> <p>Максимальная площадь земельных участков – в 3 раза превышающая площадь мусоросборников; расстояние от площадок для мусоросборников до производственных и вспомогательных помещений не менее - 30 м.</p> <p>Остальные предельные параметры застройки (отступы от границ земельного участка, максимальный процент застройки, отступ от красной линии, максимальное количество этажей) принимать в</p>

ВИДЫ РАЗРЕШЕННОГО ИСПОЛЬЗОВАНИЯ	ПРЕДЕЛЬНЫЕ ПАРАМЕТРЫ РАЗРЕШЕННОГО СТРОИТЕЛЬСТВА
	соответствии с основным видом разрешенного использования земельного участка.
Объекты инженерно-технического обеспечения и линейные объекты вспомогательного инженерного назначения (газопроводы, линии электрообеспечения, водопроводы, линии связи), индивидуальные резервуары для хранения воды, скважины для забора воды, индивидуальные колодцы, бассейны.	Минимальная/максимальная площадь земельных участков –принимать в соответствии с основным видом разрешенного использования земельного участка. Расстояние от фундаментов зданий и сооружений : - водопровод и напорная канализация -5 м, - самотечная канализация (бытовая и дождевая)-3м. Остальные предельные параметры застройки (отступы от границ земельного участка, максимальный процент застройки, отступ от красной линии максимальное количество этажей) принимать в соответствии с основным видом разрешенного использования земельного участка. Для линейных объектов не устанавливаются.

## Статья 46 ЗОНЫ СПЕЦИАЛЬНОГО НАЗНАЧЕНИЯ

### СН-1 ЗОНА КЛАДБИЩ

Зона выделена для обеспечения правовых условий использования участков кладбищ. Размещение зданий и сооружений разрешается с эксплуатацией источников водоснабжения и очистных сооружений в соответствии с приведенным ниже списком только после получения специальных согласований.

#### 1. ОСНОВНЫЕ ВИДЫ И ПАРАМЕТРЫ РАЗРЕШЕННОГО ИСПОЛЬЗОВАНИЯ ЗЕМЕЛЬНЫХ УЧАСТКОВ И ОБЪЕКТОВ КАПИТАЛЬНОГО СТРОИТЕЛЬСТВА

КОД ВИДА РАЗРЕШЕННОГО ИСПОЛЬЗОВАНИЯ	ВИДЫ РАЗРЕШЕННОГО ИСПОЛЬЗОВАНИЯ ЗЕМЕЛЬНЫХ УЧАСТКОВ	ВИДЫ РАЗРЕШЕННОГО ИСПОЛЬЗОВАНИЯ ОБЪЕКТОВ КАПИТАЛЬНОГО СТРОИТЕЛЬСТВА	ПРЕДЕЛЬНЫЕ РАЗМЕРЫ ЗЕМЕЛЬНЫХ УЧАСТКОВ И ПРЕДЕЛЬНЫЕ ПАРАМЕТРЫ РАЗРЕШЕННОГО СТРОИТЕЛЬСТВА

12.0	Земельные участки (территории) общего пользования	Размещение объектов улично-дорожной сети, автомобильных дорог и пешеходных тротуаров в границах населенных пунктов, пешеходных переходов, набережных, береговых полос водных объектов общего пользования, скверов, бульваров, площадей, проездов, малых архитектурных форм благоустройства	Не установлены в соответствии с ч.4, ст.36 Градостроительного кодекса Российской Федерации.
12.1	Ритуальная деятельность	- размещение кладбищ, крематориев и мест захоронения; размещение соответствующих культовых сооружений	<ul style="list-style-type: none"> <li>- минимальная/максимальная площадь земельного участка – <b>10/360 000</b> кв. м;</li> <li>- минимальные отступы от границ участка - <b>6 м.</b>, от красной линии улиц и проездов - <b>6 м</b> до хозяйственных построек - <b>1 м.</b>, с учетом соблюдения требований технических регламентов.</li> <li>- максимальное количество надземных этажей – <b>4 этажа</b>;</li> <li>- высота объектов, связанных с отправлением культа – <b>до 17 м.</b></li> <li>- высота этажа объектов, не связанных с отправлением культа – <b>до 6 м.</b></li> <li>- максимальный процент застройки в границах земельного участка – <b>70%</b></li> <li>- минимальный процент озеленения - <b>15%</b> от общей площади земельного участка.</li> </ul>

## 2. УСЛОВНО РАЗРЕШЕННЫЕ ВИДЫ И ПАРАМЕТРЫ ИСПОЛЬЗОВАНИЯ ЗЕМЕЛЬНЫХ УЧАСТКОВ И ОБЪЕКТОВ КАПИТАЛЬНОГО СТРОИТЕЛЬСТВА

КОД ВИДА РАЗРЕШЕННОГО ИСПОЛЬЗОВАНИЯ	ВИДЫ РАЗРЕШЕННОГО ИСПОЛЬЗОВАНИЯ ЗЕМЕЛЬНЫХ УЧАСТКОВ	ВИДЫ РАЗРЕШЕННОГО ИСПОЛЬЗОВАНИЯ ОБЪЕКТОВ КАПИТАЛЬНОГО СТРОИТЕЛЬСТВА	ПРЕДЕЛЬНЫЕ РАЗМЕРЫ ЗЕМЕЛЬНЫХ УЧАСТКОВ И ПРЕДЕЛЬНЫЕ ПАРАМЕТРЫ РАЗРЕШЕННОГО СТРОИТЕЛЬСТВА
4.4	Магазины	- размещение объектов капитального строительства, предназначенных для продажи товаров, торговая площадь	<ul style="list-style-type: none"> <li>- минимальная/максимальная площадь земельного участка – <b>300/10 000</b> кв. м;</li> <li>- минимальные отступы от границ смежных земельных участков</li> </ul>

		которых составляет до 5000 кв. м	<ul style="list-style-type: none"> <li>- <b>5 м.</b>, от фронтальной границы участка – <b>5 м.</b>;</li> <li>- максимальное количество этажей зданий – <b>3 этажа</b>;</li> <li>- максимальная высота объектов капитального строительства от уровня земли до верха перекрытия последнего этажа (или конька кровли) - не более <b>12 м</b>;</li> <li>- максимальный процент застройки в границах земельного участка – <b>65%</b>.</li> <li>- минимальный процент озеленения - <b>10%</b> от площади земельного участка.</li> </ul>
<b>3.7</b>	Религиозное использование	- размещение объектов капитального строительства, предназначенных для отправления религиозных обрядов (церкви, соборы, храмы, часовни, монастыри, мечети, молельные дома).	<ul style="list-style-type: none"> <li>- минимальная/максимальная площадь земельного участка – <b>500/2800 кв. м</b>,</li> <li>- минимальные отступы от границ смежных земельных участков – <b>5 м</b>, от фронтальной границы участка – <b>5 м.</b>;</li> <li>- максимальное количество этажей – не более <b>4 этажей</b>;</li> <li>- максимальная высота зданий, строений, сооружений от уровня земли - <b>30 м.</b>;</li> <li>- максимальный процент застройки в границах земельного участка – <b>40%</b>;</li> <li>- минимальный процент озеленения - <b>15%</b> от площади земельного участка.</li> </ul>

### 3. ВСПОМОГАТЕЛЬНЫЕ ВИДЫ И ПАРАМЕТРЫ РАЗРЕШЕННОГО ИСПОЛЬЗОВАНИЯ ЗЕМЕЛЬНЫХ УЧАСТКОВ И ОБЪЕКТОВ КАПИТАЛЬНОГО СТРОИТЕЛЬСТВА.

Вспомогательные виды разрешенного использования, допустимы только в качестве дополнительных по отношению к основным и условно разрешенным видам использования и осуществляемые совместно с ними.

ВИДЫ РАЗРЕШЕННОГО ИСПОЛЬЗОВАНИЯ	ПРЕДЕЛЬНЫЕ ПАРАМЕТРЫ РАЗРЕШЕННОГО СТРОИТЕЛЬСТВА
Площадки для сбора твердых бытовых отходов.	<p>Минимальная/максимальная площадь земельных участков – принимать в соответствии с основным видом разрешенного использования земельного участка.</p> <p>Общее количество контейнеров не более 5 шт.</p> <p>Высота - не более 2 м.</p>

<b>ВИДЫ РАЗРЕШЕННОГО ИСПОЛЬЗОВАНИЯ</b>	<b>ПРЕДЕЛЬНЫЕ ПАРАМЕТРЫ РАЗРЕШЕННОГО СТРОИТЕЛЬСТВА</b>
	Остальные предельные параметры застройки (отступы от границ земельного участка, максимальный процент застройки, отступ от красной линии) принимать в соответствии с основным видом разрешенного использования земельного участка.
Объекты инженерно-технического обеспечения и линейные объекты вспомогательного инженерного назначения (газопроводы, линии электроснабжения, водопроводы, линии связи), индивидуальные резервуары для хранения воды, скважины для забора воды, индивидуальные колодцы, бассейны.	<p>Минимальная/максимальная площадь земельных участков – принимать в соответствии с основным видом разрешенного использования земельного участка.</p> <p>Расстояние от фундаментов зданий и сооружений :</p> <ul style="list-style-type: none"> <li>- водопровод и напорная канализация -5 м,</li> <li>- самотечная канализация (бытовая и дождевая)-3м.</li> </ul> <p>Остальные предельные параметры застройки (отступы от границ земельного участка, максимальный процент застройки, отступ от красной линии максимальное количество этажей) принимать в соответствии с основным видом разрешенного использования земельного участка. Для линейных объектов регламенты не устанавливаются.</p>
Общественные туалеты	<p>Минимальная/максимальная площадь земельных участков – принимать в соответствии с основным видом разрешенного использования земельного участка.</p> <p>Минимальное расстояние от туалета, при отсутствии централизованной канализации, до источника водоснабжения (колодца) - не менее 25 м.</p> <p>Остальные предельные параметры застройки (отступы от границ земельного участка, максимальный процент застройки) принимать в соответствии с основным видом разрешенного использования земельного участка.</p>
Автостоянки для парковки автомобилей посетителей.	<p>Минимальная/максимальная площадь земельных участков – принимать в соответствии с основным видом разрешенного использования земельного участка.</p> <p>Размеры земельных участков автостоянок на одно место должны быть:</p> <ul style="list-style-type: none"> <li>для легковых автомобилей - 25 кв. м;</li> <li>для автобусов - 40 кв. м;</li> <li>для велосипедов - 0,9 кв. м.</li> </ul> <p>На открытых автостоянках около объектов социальной инфраструктуры, объектов ритуальной деятельности на расстоянии не далее 50 м от входа, следует выделять до 10 процентов мест (но не менее одного места) для специального автотранспорта инвалидов с учетом ширины зоны для парковки не менее 3,5 м.</p> <p>Автостоянки для парковки автомобилей посетителей следует предусматривать в границах отведенного земельного участка в количестве, установленном местными нормативами</p>

ВИДЫ РАЗРЕШЕННОГО ИСПОЛЬЗОВАНИЯ	ПРЕДЕЛЬНЫЕ ПАРАМЕТРЫ РАЗРЕШЕННОГО СТРОИТЕЛЬСТВА
	<p>градостроительного проектирования. В исключительных случаях допускается размещать автостоянки для парковки автомобилей за пределами границ участка при получении согласования соответствующих органов и организаций.</p> <p>Остальные предельные параметры застройки (отступы от границ земельного участка, максимальный процент застройки, отступ от красной линии максимальное количество этажей) принимать в соответствии с основным видом разрешенного использования земельного участка. Для линейных объектов регламенты не устанавливаются.</p>
<p>Не капитальные здания, строения и сооружения для осуществления продажи сопутствующих товаров, помещения для обслуживающего персонала.</p>	<p>Минимальная/максимальная площадь земельных участков –принимать в соответствии с основным видом разрешенного использования земельного участка.</p> <p>-минимальные отступы от границ земельного участка 1 м, от красной линии улиц и проездов -6м;</p> <p>-максимальная высота объектов – 6 м;</p> <p>Остальные предельные параметры застройки (отступы от границ земельного участка, максимальный процент застройки) принимать в соответствии с основным видом разрешенного использования земельного участка.</p>

Примечание:

Размещение, расширение и реконструкция кладбищ, зданий и сооружений похоронного назначения осуществляются в соответствии с действующими санитарными правилами и нормами.

Не разрешается размещать кладбища на территориях:

- первого и второго поясов зон санитарной охраны источников централизованного водоснабжения и минеральных источников;
- первой зоны санитарной охраны курортов;
- с выходом на поверхность закарстованных, сильнотрещиноватых пород и в местах выклинивания водоносных горизонтов;
- со стоянием грунтовых вод менее двух метров от поверхности земли при наиболее высоком их стоянии, а также на затапливаемых, подверженных оползням и обвалам, заболоченных участках;
- по берегам озер, рек и других открытых водоемов, используемых населением для хозяйственно-бытовых нужд, купания и культурно-оздоровительных целей.

Выбор земельного участка под размещение кладбища производится на основе санитарно-эпидемиологической оценки следующих факторов:

- 1) санитарно-эпидемиологической обстановки;
- 2) градостроительного назначения и ландшафтного зонирования территории;
- 3) геологических, гидрогеологических и гидрогеохимических данных;
- 4) почвенно-географических и способности почв и почвогрунтов к самоочищению;

5) эрозионного потенциала и миграции загрязнений;

б) транспортной доступности.

Участок, отводимый под кладбище, должен удовлетворять следующим требованиям:

- иметь уклон в сторону, противоположную населенному пункту, открытым водоемам,
  - не затопляться при паводках;
  - иметь уровень стояния грунтовых вод не менее чем в 2,5 м от поверхности земли при максимальном стоянии грунтовых вод. При уровне выше 2,5 м от поверхности земли участок может быть использован лишь для размещения кладбища для погребения после кремации;
  - иметь сухую, пористую почву (супесчаную, песчаную) на глубине 1,5 м и ниже с влажностью почвы в пределах 6 - 18 процентов;
- располагаться с подветренной стороны по отношению к жилой территории.

Устройство кладбища осуществляется в соответствии с утвержденным проектом.

Размер земельного участка для кладбища определяется с учетом количества жителей конкретного поселения, но не может превышать 40 гектаров.

Размер участка земли на территориях кладбищ для погребения умершего устанавливается органом местного самоуправления таким образом, чтобы гарантировать погребение на этом же участке земли умершего супруга или близкого родственника.

Вновь создаваемые места погребения должны размещаться на расстоянии не менее 300 м от границ селитебной территории.

Кладбища с погребением путем предания тела (останков) умершего земле (захоронение в могилу, склеп) размещают на расстоянии:

- 1) от жилых, общественных зданий, спортивно-оздоровительных и санаторно-курортных зон:
  - 500 м. – для кладбищ площадью от 20 до 40 га;
  - 300 м. – для кладбищ площадью от 10 до 20 га;
  - 100 м. – для кладбищ площадью 10 и менее га;
  - 50 м - для сельских, закрытых кладбищ и мемориальных комплексов, кладбищ с погребением после кремации;
- от водозаборных сооружений централизованного источника водоснабжения населения не менее 1000 м с подтверждением достаточности расстояния расчетами поясов зон санитарной охраны водоемосточника и времени фильтрации;
- в сельских населенных пунктах, в которых используются колодцы, каптажи, родники и другие природные источники водоснабжения, при размещении кладбищ выше по потоку грунтовых вод санитарно-защитная зона между кладбищем и населенным пунктом обеспечивается в соответствии с результатами расчетов очистки грунтовых вод и данными лабораторных исследований.

Территория санитарно-защитных зон должна быть спланирована, благоустроена и озеленена, иметь транспортные и инженерные коридоры. Процент озеленения определяется расчетным путем из условия участия растительности в регулировании водного режима территории.

На территориях санитарно-защитных зон кладбищ, крематориев, зданий и сооружений похоронного назначения не разрешается строительство зданий и сооружений, не связанных с обслуживанием указанных объектов, за исключением культовых и обрядовых объектов.

На участках кладбищ, крематориев, зданий и сооружений похоронного назначения предусматриваются зона зеленых насаждений шириной не менее 20 метров, стоянки автокатафалков и автотранспорта, урны для сбора мусора, площадки для мусоросборников с подъездами к ним.

При переносе кладбищ и захоронений следует проводить рекультивацию территорий и участков. Использование грунтов с ликвидируемых мест захоронений для планировки жилой территории не допускается.

Использование территории места погребения разрешается по истечении двадцати лет с момента его переноса. Территория места погребения в этих случаях может быть использована только под зеленые насаждения. Строительство зданий и сооружений на этой территории запрещается.

Размер санитарно-защитных зон после переноса кладбищ, а также закрытых кладбищ для новых погребений остается неизменным.

Похоронные бюро, бюро-магазины похоронного обслуживания следует размещать в первых этажах организаций коммунально-бытового назначения в пределах жилой застройки на обособленных участках, удобно расположенных для подъезда транспорта, на расстоянии не менее 50 м до жилой застройки, территорий лечебных, детских, образовательных, спортивно-оздоровительных, культурно-просветительных организаций и организаций социального обеспечения населения.

Дома траурных обрядов размещают на территории действующих или вновь проектируемых кладбищ, территориях коммунальных зон, обособленных земельных участках в границах жилой застройки и на территории пригородных зон.

Расстояние от домов траурных обрядов до жилых зданий, территории лечебных, детских, образовательных, спортивно-оздоровительных, культурно-просветительных организаций и организаций социального обеспечения регламентируется с учетом характера траурного обряда и должно составлять не менее 100 м.

На территориях, подверженных затоплению, размещение кладбищ, скотомогильников и строительство капитальных зданий, строений, сооружений без проведения специальных защитных мероприятий по предотвращению негативного воздействия вод запрещаются.

При проектировании и строительстве в зонах затопления необходимо предусматривать инженерную защиту от затопления и подтопления зданий.

## **СН-2 ЗОНА ОЗЕЛЕНЕНИЯ СПЕЦИАЛЬНОГО НАЗНАЧЕНИЯ**

Зона СН-1 предназначена для организации и благоустройства санитарно-защитных зон и озеленения водных объектов. При утверждении проектов санитарно-защитных зон предприятий и объектов в Карту градостроительного зонирования вносятся соответствующие изменения.

*Допускается размещение объектов капитального строительства только в санитарно-защитных зонах от производственных предприятий, инженерных сооружений.*

*На землях лесного фонда, в охраняемых зонах водных объектов размещение объектов допускается только в соответствии с Водным кодексом Российской Федерации и Лесным кодексом Российской Федерации.*

### **1. ОСНОВНЫЕ ВИДЫ И ПАРАМЕТРЫ РАЗРЕШЕННОГО ИСПОЛЬЗОВАНИЯ ЗЕМЕЛЬНЫХ УЧАСТКОВ И ОБЪЕКТОВ КАПИТАЛЬНОГО СТРОИТЕЛЬСТВА**

<b>КОД ВИДА РАЗРЕШЕННОГО ИСПОЛЬЗОВАНИЯ</b>	<b>ВИДЫ РАЗРЕШЕННОГО ИСПОЛЬЗОВАНИЯ ЗЕМЕЛЬНЫХ УЧАСТКОВ</b>	<b>ВИДЫ РАЗРЕШЕННОГО ИСПОЛЬЗОВАНИЯ ОБЪЕКТОВ КАПИТАЛЬНОГО СТРОИТЕЛЬСТВА</b>	<b>ПРЕДЕЛЬНЫЕ РАЗМЕРЫ ЗЕМЕЛЬНЫХ УЧАСТКОВ И ПРЕДЕЛЬНЫЕ ПАРАМЕТРЫ РАЗРЕШЕННОГО СТРОИТЕЛЬСТВА</b>
--	---	--	--

3.1	Коммунальное обслуживание	Размещение объектов капитального строительства в целях обеспечения физических и юридических лиц коммунальными услугами, в частности: поставки воды, тепла, электричества, газа, предоставления услуг связи, отвода канализационных стоков, очистки и уборки объектов недвижимости (котельных, водозаборов, очистных сооружений, насосных станций, водопроводов, линий электропередач, трансформаторных подстанций, газопроводов, линий связи, телефонных станций, канализаций, стоянок, гаражей и мастерских для обслуживания уборочной и аварийной техники, а также зданий или помещений, предназначенных для приема физических и юридических лиц в связи с предоставлением им коммунальных услуг)	<ul style="list-style-type: none"> <li>- минимальная/максимальная площадь земельных участков – <b>4/10000</b> кв.м.;</li> <li>- максимальное количество этажей – не более <b>2 этажей</b>;</li> <li>- максимальная высота объектов капитального строительства от уровня земли до верха перекрытия последнего этажа (или конька кровли) - не более <b>22 м</b>;</li> <li>-минимальные отступы от границ смежных земельных участков – <b>5 м.</b>, от фронтальной границы участка – <b>5 м.</b> (за исключением линейных объектов);</li> <li>- максимальный процент застройки в границах земельного участка – <b>60%</b>, за исключением линейных объектов;</li> </ul> <p>Минимальный процент озеленения <b>10%</b> от площади земельного участка, за исключением линейных объектов.</p>
6.8	Связь	Размещение объектов связи, радиовещания, телевидения, включая воздушные радиорелейные, надземные и подземные кабельные линии связи, линии радиофикации, антенные поля, усилительные пункты на кабельных линиях связи, инфраструктуру спутниковой связи и телерадиовещания.	<ul style="list-style-type: none"> <li>-минимальная/максимальная площадь земельных участков – <b>10/5000</b> кв.м.</li> <li>- минимальные отступы от границ участка - <b>1 м</b>, от красной линии улиц и проездов- <b>5м</b>;</li> <li>- максимальный процент застройки в границах земельного участка – <b>90%</b>.</li> <li>- высота– не более <b>124 м</b>.</li> </ul> <p><b>Не распространяются на линейные объекты связи.</b></p>
9.1	Охрана природных территорий	- сохранение отдельных естественных качеств окружающей природной среды путем ограничения хозяйственной	Регламенты не устанавливаются

		деятельности в данной зоне, в частности: создание и уход за запретными полосами, создание и уход за защитными лесами, в том числе городскими лесами, лесами в лесопарках, и иная хозяйственная деятельность, разрешенная в защитных лесах, соблюдение режима использования природных ресурсов в заказниках, сохранение свойств земель, являющихся особо ценными	
12.0	Земельные участки (территории) общего пользования	Размещение объектов улично-дорожной сети, автомобильных дорог и пешеходных тротуаров в границах населенных пунктов, пешеходных переходов, набережных, береговых полос водных объектов общего пользования, скверов, бульваров, площадей, проездов, малых архитектурных форм благоустройства	Не установлены в соответствии с ч.4, ст.36 Градостроительного кодекса Российской Федерации.

## 2. УСЛОВНО РАЗРЕШЕННЫЕ ВИДЫ И ПАРАМЕТРЫ ИСПОЛЬЗОВАНИЯ ЗЕМЕЛЬНЫХ УЧАСТКОВ И ОБЪЕКТОВ КАПИТАЛЬНОГО СТРОИТЕЛЬСТВА

КОД ВИДА РАЗРЕШЕННОГО ИСПОЛЬЗОВАНИЯ	ВИДЫ РАЗРЕШЕННОГО ИСПОЛЬЗОВАНИЯ ЗЕМЕЛЬНЫХ УЧАСТКОВ	ВИДЫ РАЗРЕШЕННОГО ИСПОЛЬЗОВАНИЯ ОБЪЕКТОВ КАПИТАЛЬНОГО СТРОИТЕЛЬСТВА	ПРЕДЕЛЬНЫЕ РАЗМЕРЫ ЗЕМЕЛЬНЫХ УЧАСТКОВ И ПРЕДЕЛЬНЫЕ ПАРАМЕТРЫ РАЗРЕШЕННОГО СТРОИТЕЛЬСТВА
9.0	Деятельность по особой охране и изучению природы	- сохранение и изучение растительного и животного мира путем создания особо охраняемых природных территорий, в границах которых хозяйственная деятельность, кроме	Регламенты не устанавливаются

		деятельности, связанной с охраной и изучением природы, не допускается (государственные природные заповедники, национальные и природные парки, памятники природы, дендрологические парки, ботанические сады)	
--	--	---	--

### 3. ВСПОМОГАТЕЛЬНЫЕ ВИДЫ И ПАРАМЕТРЫ РАЗРЕШЕННОГО ИСПОЛЬЗОВАНИЯ ЗЕМЕЛЬНЫХ УЧАСТКОВ И ОБЪЕКТОВ КАПИТАЛЬНОГО СТРОИТЕЛЬСТВА.

Вспомогательные виды разрешенного использования, допустимы только в качестве дополнительных по отношению к основным и условно разрешенным видам использования и осуществляемые совместно с ними.

ВИДЫ РАЗРЕШЕННОГО ИСПОЛЬЗОВАНИЯ	ПРЕДЕЛЬНЫЕ ПАРАМЕТРЫ РАЗРЕШЕННОГО СТРОИТЕЛЬСТВА
<p>Автостоянки для парковки автомобилей посетителей.</p>	<p>Минимальная/максимальная площадь земельных участков – принимать в соответствии с основным видом разрешенного использования земельного участка.</p> <p>Размеры земельных участков автостоянок на одно место должны быть:</p> <p>для легковых автомобилей - 25 кв. м;</p> <p>для автобусов - 40 кв. м;</p> <p>для велосипедов - 0,9 кв. м.</p> <p>На открытых автостоянках на расстоянии не далее 50 м от входа, следует выделять до 10 процентов мест (но не менее одного места) для специального автотранспорта инвалидов с учетом ширины зоны для парковки не менее 3,5 м.</p> <p>Автостоянки для парковки автомобилей посетителей следует предусматривать в границах отведенного земельного участка в количестве, установленном местными нормативами градостроительного проектирования. В исключительных случаях допускается размещать автостоянки для парковки автомобилей за пределами границ участка при получении согласования соответствующих органов и организаций.</p> <p>Остальные предельные параметры застройки (отступы от границ земельного участка, максимальный процент застройки, отступ от красной линии максимальное количество этажей) принимать в соответствии с основным видом разрешенного использования земельного участка.</p> <p>Для линейных объектов регламенты не устанавливаются.</p>

<b>ВИДЫ РАЗРЕШЕННОГО ИСПОЛЬЗОВАНИЯ</b>	<b>ПРЕДЕЛЬНЫЕ ПАРАМЕТРЫ РАЗРЕШЕННОГО СТРОИТЕЛЬСТВА</b>
Площадки для сбора твердых бытовых отходов.	<p>Минимальная/максимальная площадь земельных участков – принимать в соответствии с основным видом разрешенного использования земельного участка.</p> <p>Расстояние от площадок с контейнерами до окон жилых домов, границ участков детских, лечебных учреждений, мест отдыха должны быть не менее 20 м, и не более 100 м.</p> <p>Общее количество контейнеров не более 5 шт.</p> <p>Высота - не более 2 м.</p> <p>Остальные предельные параметры застройки (отступы от границ земельного участка, максимальный процент застройки, отступ от красной линии) принимать в соответствии с основным видом разрешенного использования земельного участка.</p>
Общественные туалеты	<p>Минимальная/максимальная площадь земельных участков – принимать в соответствии с основным видом разрешенного использования земельного участка.</p> <p>Минимальное расстояние от туалета , при отсутствии централизованной канализации, до источника водоснабжения (колодца) - не менее 25 м.</p> <p>Остальные предельные параметры застройки (отступы от границ земельного участка, максимальный процент застройки) принимать в соответствии с основным видом разрешенного использования земельного участка.</p>
Объекты инженерно-технического обеспечения и линейные объекты вспомогательного инженерного назначения (газопроводы, линии электроснабжения, водопроводы, линии связи), индивидуальные резервуары для хранения воды, скважины для забора воды, индивидуальные колодцы, бассейны.	<p>Минимальная/максимальная площадь земельных участков – принимать в соответствии с основным видом разрешенного использования земельного участка.</p> <p>Расстояние от фундаментов зданий и сооружений :</p> <ul style="list-style-type: none"> <li>- водопровод и напорная канализация -5 м,</li> <li>- самотечная канализация (бытовая и дождевая)-3м.</li> </ul> <p>Остальные предельные параметры застройки (отступы от границ земельного участка, максимальный процент застройки, отступ от красной линии максимальное количество этажей) принимать в соответствии с основным видом разрешенного использования земельного участка.</p> <p>Для линейных объектов регламенты не устанавливаются.</p>

**Примечание:**

В санитарно-защитной зоне объектов пищевых отраслей промышленности, оптовых складов продовольственного сырья и пищевой продукции, производства лекарственных веществ, лекарственных средств и (или) лекарственных форм, складов сырья и полупродуктов для фармацевтических предприятий допускается размещение новых профильных, однотипных объектов, при исключении взаимного негативного воздействия на продукцию, среду обитания и здоровье человека.

На границе санитарно-защитных зон шириной более 100 м со стороны селитебной зоны должна предусматриваться полоса древесно-кустарниковых насаждений шириной не менее 30 м, а при ширине зоны от 50 до 100 м - полоса шириной не менее 10 м.

Предприятия и объекты, у каждого из которых размер санитарно-защитных зон превышает 500 м, следует размещать на обособленных земельных участках производственных зон сельских населенных пунктов.

На участках, свободных от застройки и покрытий, а также по периметру площадки предприятия следует предусматривать озеленение. Площадь участков, предназначенных для озеленения, должна составлять не менее 15 % площади сельскохозяйственных предприятий, а при плотности застройки более 50% - не менее 10 % площади предприятий.

**Статья 47. Параметры разрешенного использования земельных участков и иных объектов недвижимости в различных территориальных зонах****1. "Технический регламент о требованиях пожарной безопасности".**

1.1. Планировка и застройка территорий сельских поселений муниципального образования Темрюкский район должны осуществляться в соответствии с генеральными планами поселений, учитывающими требования пожарной безопасности, установленные Федеральным законом №123-ФЗ "Технический регламент о требованиях пожарной безопасности".

**2. Обеспечение доступности объектов социальной инфраструктуры для инвалидов и других маломобильных групп населения.**

При планировке и застройке поселений необходимо обеспечивать доступность объектов социальной инфраструктуры для инвалидов и других маломобильных групп населения.

При проектировании и реконструкции общественных, жилых и промышленных зданий следует предусматривать для инвалидов и других маломобильных групп населения условия жизнедеятельности, равные для остальных категорий населения, в соответствии со СП 59.13330.2012, СП 35-101-2001, СП 35-102-2001, СП 31-102-99, СП 35-103-2001, СП 35-104-2001, СП 35-105-2002, СП 35-106-2003, СП 35-107-2003, СП 35-112-2005, СП 35-117-2006, ВСН-62-91\*, РДС 35-201-99.

Перечень объектов, доступных для инвалидов и других маломобильных групп населения, расчетное число и категория инвалидов, а также группа мобильности групп населения устанавливаются заданием на проектирование. Задания на проектирование объектов социальной инфраструктуры согласовываются в установленном порядке с органами социальной защиты населения Краснодарского края.

К объектам, подлежащим оснащению специальными приспособлениями и оборудованием для свободного передвижения и доступа инвалидов и маломобильных граждан, относятся жилые и административные здания и сооружения; объекты культуры и культурно-зрелищные сооружения (театры, библиотеки, музеи, места отправления религиозных обрядов и другие); объекты и учреждения образования и науки, здравоохранения и социальной защиты населения; объекты торговли, общественного питания и бытового обслуживания населения (парикмахерские, прачечные, общественные бани, и другие), финансово-банковские учреждения; гостиницы, отели, иные места временного проживания; физкультурно-оздоровительные, спортивные здания и сооружения, места отдыха, парки, сады, лесопарки, пляжи, объекты и сооружения оздоровительного и рекреационного назначения, аллеи и пешеходные дорожки; объекты и сооружения транспортного обслуживания населения, связи и информации: железнодорожные вокзалы, автовокзалы, другие объекты автомобильного, железнодорожного, водного и

воздушного транспорта, обслуживающие население; станции и остановки всех видов пригородного транспорта; почтово-телеграфные; производственные объекты, объекты малого бизнеса и другие места приложения труда; тротуары, переходы улиц, дорог и магистралей; прилегающие к вышеперечисленным зданиям и сооружениям территории и площади.

Проектные решения объектов, доступных для маломобильных групп населения, должны обеспечивать:

- досягаемость мест целевого посещения и беспрепятственность перемещения внутри зданий и сооружений;
- безопасность путей движения (в том числе эвакуационных), а также мест проживания, обслуживания и приложения труда;
- своевременное получение полноценной и качественной информации, позволяющей ориентироваться в пространстве, использовать оборудование (в том числе для самообслуживания), получать услуги, участвовать в трудовом и учебном процессе и прочие;
- удобство и комфорт среды жизнедеятельности.

В проектах должны быть предусмотрены условия беспрепятственного и удобного передвижения маломобильных групп населения по участку к зданию или по территории предприятия, комплекса сооружений с учетом требований настоящих Правил. Система средств информационной поддержки должна быть обеспечена на всех путях движения, доступных для маломобильных групп населения, на все время эксплуатации.

### **Требования к зданиям, сооружениям и объектам социальной инфраструктуры**

Объекты социальной инфраструктуры должны оснащаться следующими специальными приспособлениями и оборудованием:

- визуальной и звуковой информацией, включая специальные знаки у строящихся, ремонтируемых объектов;
- телефонами-автоматами или иными средствами связи, доступными для инвалидов;
- санитарно-гигиеническими помещениями, доступными для инвалидов и других маломобильных групп населения;
- пандусами и поручнями у лестниц при входах в здания;
- пологими спусками у тротуаров в местах наземных переходов улиц, дорог, магистралей и остановок транспорта общего пользования;
- специальными указателями маршрутов движения инвалидов по территории вокзалов, парков и других рекреационных зон;
- пандусами и поручнями у лестниц привокзальных площадей, платформ, остановок маршрутных транспортных средств и мест посадки и высадки

пассажиров;

- пандусами при входах в здания, пандусами или подъемными устройствами у лестниц на лифтовых площадках, а также при входах в надземные и подземные переходы улиц, дорог и магистралей.

Размещение специализированных учреждений, предназначенных для медицинского обслуживания и реабилитации инвалидов, и вместимость этих учреждений следует определять по реальной и прогнозируемой потребности в поселении, районах, микрорайонах.

Территориальные центры социального обслуживания граждан пожилого возраста и инвалидов согласно ГОСТ Р 52495-2005 должны быть следующих типов:

- стационарное учреждение социального обслуживания - учреждение социального обслуживания, обеспечивающее предоставление социальных услуг клиентам в условиях круглосуточного пребывания;
- полустационарное учреждение социального обслуживания - учреждение социального обслуживания, обеспечивающее предоставление социальных услуг клиентам в условиях пребывания в учреждении в течение определенного времени суток;
- нестационарное учреждение социального обслуживания - учреждение социального обслуживания, обеспечивающее предоставление социальных услуг клиентам в нестационарных условиях, без их проживания в указанном учреждении или отделении учреждения;
- учреждение социального обслуживания на дому - учреждение социального обслуживания, обеспечивающее предоставление социальных услуг клиентам по месту проживания.

Здания должны иметь как минимум один вход, приспособленный для маломобильных групп населения, с поверхности земли и из каждого доступного для маломобильных групп населения подземного или надземного перехода, соединенного с этим зданием.

Места обслуживания и постоянного нахождения маломобильных групп населения должны располагаться на минимально возможных расстояниях от эвакуационных выходов из помещений, с этажей и из зданий наружу. Эвакуационные выходы и пути должны проектироваться из не пожароопасных материалов и соответствовать требованиям СНиП 35-01-2001, СНиП 21-01-97\*.

Требования к параметрам проездов и проходов, обеспечивающих доступ инвалидов и маломобильных лиц

При проектировании участка здания или комплекса следует соблюдать непрерывность пешеходных и транспортных путей, обеспечивающих доступ инвалидов и маломобильных лиц в здания. Эти пути должны стыковаться с внешними по отношению к участку коммуникациями и остановками транспорта.

Ограждения участков должны обеспечивать возможность опорного движения маломобильных групп населения через проходы и вдоль них.

Транспортные проезды и пешеходные дороги на пути к объектам, посещаемым инвалидами, допускается совмещать при соблюдении требований к параметрам путей движения.

Ширина пути движения на участке при встречном движении инвалидов на креслах-колясках должна быть не менее 1,8 м с учетом габаритных размеров кресел-колясок.

В условиях сложившейся застройки при невозможности достижения нормативных параметров ширины пути движения следует предусматривать устройство горизонтальных площадок размером не менее 1,6 x 1,6 м через каждые 60 - 100 м пути для обеспечения возможности разезда инвалидов на креслах-колясках.

При совмещении на участке путей движения посетителей с проездами для транспорта следует предусматривать ограничительную (латеральную) разметку пешеходных путей на дорогах в соответствии с требованиями правил дорожного движения. Ширина полос движения должна обеспечивать безопасное расхождение людей, в том числе использующих технические средства реабилитации, с автотранспортом. Полосу движения инвалидов на креслах-колясках и механических колясках рекомендуется выделять с левой стороны на полосе пешеходного движения, на участке, пешеходных дорогах, аллеях.

Уклоны пути движения для проезда инвалидов на креслах-колясках не должны превышать:

- продольный - 5 процентов;
- поперечный - 1 - 2 процента.

При устройстве съездов с тротуара около здания и в затесненных местах допускается увеличивать продольный уклон до 10 процентов на протяжении не более 10 м.

Высота бордюров по краям пешеходных путей должна быть не менее 0,05 м.

Высота бортового камня в местах пересечения тротуаров с проезжей частью, а также перепад высот бордюров, бортовых камней вдоль эксплуатируемых газонов и озелененных площадок, примыкающих к путям пешеходного движения, не должны превышать 0,04 м.

При невозможности организации отдельного наземного прохода для инвалидов и других маломобильных групп населения подземные и надземные переходы следует оборудовать пандусами и подъемными устройствами.

Тактильные средства, выполняющие предупредительную функцию на покрытии пешеходных путей на участке, следует размещать не менее чем за 0,8 м до объекта информации, начала опасного участка, изменения направления движения, входа.

Примечание. На путях движения маломобильных групп населения не допускается применять непрозрачные калитки на навесных петлях двустороннего действия, калитки с вращающимися полотнами, а также турникеты.

Для открытых лестниц на перепадах рельефа рекомендуется принимать ширину проступей не менее 0,4 м, высоту подъемов ступеней - не более 0,12 м. Все ступени наружных лестниц в пределах одного марша должны быть одинаковыми по

форме в плане, по размерам ширины проступи и высоты подъема ступеней. Поперечный уклон наружных ступеней должен быть в пределах 1 - 2 процентов.

Лестницы должны дублироваться пандусами, а при необходимости - другими средствами подъема.

Объекты, нижняя кромка которых расположена на высоте от 0,7 до 2,1 м от уровня пешеходного пути, не должны выступать за плоскость вертикальной конструкции более чем на 0,1 м, а при их размещении на отдельно стоящей опоре - не более 0,3 м. При увеличении выступающих размеров пространство под этими объектами необходимо выделять бордюрным камнем, бортиком высотой не менее 0,05 м или ограждениями высотой не менее 0,7 м.

Устройства и оборудование (почтовые ящики, укрытия таксофонов, информационные щиты и прочее), размещаемые на стенах зданий, сооружений или на отдельных конструкциях, а также выступающие элементы и части зданий и сооружений не должны сокращать нормируемое пространство для прохода, а также проезда и маневрирования кресла-коляски.

Таксофоны и другое специализированное оборудование для людей с недостатками зрения должны устанавливаться на горизонтальной плоскости с применением рифленого покрытия или на отдельных плитах высотой до 0,04 м, край которых должен находиться от установленного оборудования на расстоянии 0,7 - 0,8 м. Формы и края подвесного оборудования должны быть скруглены.

На открытых автостоянках около объектов социальной инфраструктуры на расстоянии не далее 50 м от входа, а при жилых зданиях - не далее 100 м, следует выделять до 10 процентов мест (но не менее одного места) для специального автотранспорта инвалидов с учетом ширины зоны для парковки не менее 3,5 м, а около учреждений, специализирующихся на лечении спинальных больных, и восстановлении опорно-двигательных функций, - не менее 20 процентов мест.

При наличии на стоянке мест для парковки автомашин, салоны которых приспособлены для перевозки инвалидов на креслах-колясках, ширина боковых подходов к местам стоянки таких машин должна быть не менее 2,5 м.

Места парковки оснащаются знаками, применяемыми в международной практике.

Расстояние от остановок специализированных средств общественного транспорта, перевозящих только инвалидов, до входов в общественные здания не должно превышать 100 м.

Площадки и места отдыха следует размещать смежно вне габаритов путей движения мест отдыха и ожидания.

Площадки и места отдыха должны быть оборудованы устройствами для защиты от перегрева, осадков и постороннего шума (для мест тихого отдыха); информационными указателями.

Для озеленения участков объектов, посещаемых инвалидами и маломобильными группами населения, следует применять не травмирующие древесно-кустарниковые породы.

Следует предусматривать линейную посадку деревьев и кустарников для формирования кромок путей пешеходного движения.

Граница озелененных эксплуатируемых площадок, примыкающая к путям пешеходного движения, не должна иметь перепада высот, бордюров, бортовых камней высотой более 0,04 м.

В целях безопасности элементы озеленения не должны закрывать обзор для оценки ситуации на перекрестках, опасных участках, затенять проходы и проезды, сигналы, информационные устройства, ограждения опасных мест, а также иметь выступающие части (кроны, стволы, корни).

**Статья 48. Ограничения в использовании земельных участков и объектов капитального строительства в связи с установлением зон с особыми условиями использования.**

- Н-1** Зона охраны объектов культурного наследия.
- Н-2** Зона действия ограничений по экологическим условиям.
- Н-3** Зона действия ограничений по санитарно-эпидемиологическим условиям.
- Н-4** Зоны не благоприятные для строительства согласно физико-геологической изученности и возникновения чрезвычайных ситуаций природного характера.

Использование земельных участков и объектов капитального строительства, расположенных в пределах зон, с особыми условиями использования территорий, осуществляется в соответствии с градостроительными регламентами по видам разрешенного использования земельных участков и объектов капитального строительства и предельным параметрам разрешенного строительства, реконструкции, с учетом ограничений, установленных законами, иными нормативными правовыми актами применительно к зонам с особым использованием территорий.

Все зоны с особыми условиями использования нанесены согласно утвержденного генерального плана.

**Н-1 ЗОНА ОХРАНЫ ОБЪЕКТОВ КУЛЬТУРНОГО НАСЛЕДИЯ**

На территории поселения выявлены следующие объекты культурного наследия:

Информация данного раздела представлена в соответствии со специализированным разделом "Охрана историко-культурного наследия", выполненного ОАО "Наследие Кубани" в 2012 году и корректировки научно-проектной документации - раздела «Охрана культурного наследия» выполненной в соответствии с договором № 03/2015-Р от 03.08.2015г. в составе схемы территориального планирования муниципального образования Темрюкский район

Краснодарского края, с учётом актуализации памятников культурного наследия (объектов археологического наследия)

### **Перечень объектов культурного наследия**

В настоящее время на территории Вышестеблиевского сельского поселения располагается 6 объектов истории и монументального искусства и 86 объектов археологического наследия, которые включены в государственный список объектов культурного наследия и стоят на государственной охране согласно действующему законодательству.

Границы зон охраны памятников являются предупредительной мерой по обеспечению сохранности памятников истории и культуры до разработки и утверждения проектов зон охраны.

В соответствии с Федеральным законом от 25.06.2002 N 73-ФЗ "Об объектах культурного наследия (памятниках истории и культуры) народов Российской Федерации" в целях обеспечения сохранности объекта культурного наследия в его исторической среде на сопряженной с ним территории устанавливаются зоны охраны объекта культурного наследия: охранный зона, зона регулирования застройки и хозяйственной деятельности, зона охраняемого природного ландшафта.

Необходимый состав зон охраны объекта культурного наследия определяется проектом зон охраны объекта культурного наследия.

Границы зон охраны объекта культурного наследия, режимы использования земель и градостроительные регламенты в границах данных зон утверждаются на основании проекта зон охраны объекта культурного наследия разработанного в соответствии с постановлением правительства Российской Федерации от 12 сентября 2015 г. № 972 «Об утверждении положения о зонах охраны объектов культурного наследия (памятниках истории и культуры) народов Российской Федерации и о признании утратившими силу отдельных положений нормативных правовых актов правительства Российской Федерации» (далее – Положение).

Руководствуясь пп.4,5,6,7 Положения необходимо предусматривать разработку проекта зон охраны на каждый объект культурного наследия, расположенный в границах Вышестеблиевского сельского поселения.

При разработке проектов детальной планировки и проектов строительства отдельных объектов, проведение любых видов землеустроительных, земляных, строительных, мелиоративных, хозяйственных и иных работ, отводе земельных участков под строительство учитывать необходимость обеспечения сохранности объектов культурного наследия в соответствии со ст. 5.1, 34, 36, 40 Федерального закона от 25.06.2002 № 73-ФЗ. Все акты выбора земельных участков подлежат обязательному согласованию с краевым органом охраны памятников.

Согласно ст. 11 п.3 Закона Краснодарского края от 23 июля 2015 года N 3223-КЗ «Об объектах культурного наследия (памятниках истории и культуры) народов Российской Федерации, расположенных на территории Краснодарского края» (далее – Закон КК) до разработки и утверждения проектов зон охраны объектов культурного наследия в установленном федеральным законодательством порядке в качестве предупредительной меры по обеспечению сохранности объекта

культурного наследия в зависимости от общей видовой принадлежности объекта культурного наследия и в соответствии с данными государственного учета объектов культурного наследия устанавливаются следующие границы зон охраны:

1) для объектов археологического наследия:

а) поселения, городища, селища, усадьбы независимо от места их расположения - 500 метров от границ памятника по всему его периметру;

б) святилища (культовые поминальные комплексы, жертвенники), крепости (укрепления), древние церкви и храмы, стоянки (открытые и пещерные), грунтовые могильники (некрополи, могильники из каменных ящиков, скальных, пещерных склепов) - 200 метров от границ памятника по всему его периметру;

в) курганы высотой:

- до 1 метра - 50 метров от границ памятника по всему его периметру;

- до 2 метров - 75 метров от границ памятника по всему его периметру;

- до 3 метров - 125 метров от границ памятника по всему его периметру;

- свыше 3 метров - 150 метров от границ памятника по всему его периметру;

г) дольмены, каменные бабы, культовые кресты, менгиры, петроглифы, кромлехи, ацангуары, древние дороги и клеры - 50 метров от границ памятника по всему его периметру;

2) для объектов культурного наследия, имеющих в своем составе захоронения (за исключением объектов археологического наследия), - 40 метров от границы территории объекта культурного наследия по всему его периметру.

В границах зон охраны объекта археологического наследия, установленных ст.11 Закона КК, до утверждения в установленном порядке границ зон охраны, режимов использования земель и градостроительных регламентов в границах данных зон допускаются по согласованию с краевым органом охраны объектов культурного наследия работы, не создающие угрозы повреждения, разрушения или уничтожения объекта археологического наследия, в том числе сельскохозяйственные работы, работы по благоустройству и озеленению территории, не нарушающие природный ландшафт.

При проведении сельскохозяйственных работ в границах зон охраны объекта археологического наследия на глубину пахотного горизонта почвы, согласование с краевым органом охраны объектов культурного наследия не требуется.

Проектирование, строительство, реконструкция на территории, расположенной на расстоянии менее 40 метров от объекта культурного наследия (за исключением объекта археологического наследия), осуществляются после разработки и утверждения проекта зон охраны объекта культурного наследия в порядке, установленном законодательством Российской Федерации и законодательством Краснодарского края.

***Все виды работ на памятниках истории и культуры и в их охранных зонах необходимо предварительно согласовывать с управлением по охране, реставрации и эксплуатации историко-культурных ценностей (наследия) Краснодарского края.***

В соответствии со ст. 6 Закона «Об увековечении памяти погибших при защите Отечества» от 14.01.1993 № 4292-1, Федеральным законом «О погребении и

похоронном деле» от 12.01.1996 № 8-ФЗ в целях обеспечения сохранности воинских захоронений в местах, где они расположены, органами местного самоуправления устанавливаются охранные зоны и зоны охраняемого природного ландшафта в порядке, определяемом законодательством Российской Федерации.

В соответствии со ст. 34.1 Федерального закона от 25 июня 2002 № 73-ФЗ «Об объектах культурного наследия (памятниках истории и культуры) народов Российской Федерации» для объектов культурного наследия (за исключением объектов археологического наследия), не имеющих утвержденные зоны охраны, устанавливаются защитные зоны, являющиеся территориями, которые прилегают к включенным в реестр памятникам и ансамблям и в границах которых в целях обеспечения сохранности объектов культурного наследия и композиционно-видовых связей (панорам), запрещаются строительство объектов капитального строительства и их реконструкция, связанная с изменением их параметров (высоты, количества этажей, площади), за исключением строительства и реконструкции линейных объектов.

Границы защитной зоны объекта культурного наследия устанавливаются:

1) для памятника, расположенного в границах населенного пункта, на расстоянии 100 метров от внешних границ территории памятника, для памятника, расположенного вне границ населенного пункта, на расстоянии 200 метров от внешних границ территории памятника;

2) для ансамбля, расположенного в границах населенного пункта, на расстоянии 150 метров от внешних границ территории ансамбля, для ансамбля, расположенного вне границ населенного пункта, на расстоянии 250 метров от внешних границ территории ансамбля.

В случае отсутствия утвержденных границ территории объекта культурного наследия, расположенного в границах населенного пункта, границы защитной зоны такого объекта устанавливаются на расстоянии 200 метров от линии внешней стены памятника либо от линии общего контура ансамбля, образуемого соединением внешних точек наиболее удаленных элементов ансамбля, включая парковую территорию. В случае отсутствия утвержденных границ территории объекта культурного наследия, расположенного вне границ населенного пункта, границы защитной зоны такого объекта устанавливаются на расстоянии 300 метров от линии внешней стены памятника либо от линии общего контура ансамбля, образуемого соединением внешних точек наиболее удаленных элементов ансамбля, включая парковую территорию.

Региональный орган охраны объектов культурного наследия вправе принять решение, предусматривающее установление границ защитной зоны объекта культурного наследия на расстоянии, отличном от указанных расстояний, на основании заключения историко-культурной экспертизы с учетом историко-градостроительного и ландшафтного окружения такого объекта культурного наследия в порядке, установленном Правительством Российской Федерации.

Согласно ст. 5 Федерального закона от 25 июня 2002 № 73-ФЗ «Об объектах культурного наследия (памятниках истории и культуры) народов Российской Федерации» земельные участки, в границах территорий объектов культурного

наследия, включенных в единый государственный реестр объектов культурного наследия (памятников истории и культуры) народов Российской Федерации, а также в границах территорий выявленных объектов культурного наследия относятся к землям историко-культурного назначения, правовой режим которых регулируется земельным законодательством Российской Федерации и настоящим Федеральным законом.

Статьей 5.1 Федерального закона от 25.06.2002 № 73-ФЗ определяется ряд требований к осуществлению деятельности в границах территории объекта культурного наследия, а также устанавливается особый режим использования земельного участка, водного объекта или его части, в границах которых располагается объект археологического наследия, а именно:

1) на территории памятника или ансамбля запрещаются строительство объектов капитального строительства и увеличение объемно-пространственных характеристик существующих на территории памятника или ансамбля объектов капитального строительства; проведение земляных, строительных, мелиоративных и иных работ, за исключением работ по сохранению объекта культурного наследия или его отдельных элементов, сохранению историко-градостроительной или природной среды объекта культурного наследия;

2) на территории достопримечательного места разрешаются работы по сохранению памятников и ансамблей, находящихся в границах территории достопримечательного места, работы, направленные на обеспечение сохранности особенностей достопримечательного места, являющихся основаниями для включения его в единый государственный реестр объектов культурного наследия (памятников истории и культуры) народов Российской Федерации и подлежащих обязательному сохранению; строительство объектов капитального строительства в целях воссоздания утраченной градостроительной среды; осуществление ограниченного строительства, капитального ремонта и реконструкции объектов капитального строительства при условии сохранения особенностей достопримечательного места, являющихся основаниями для включения его в единый государственный реестр объектов культурного наследия (памятников истории и культуры) народов Российской Федерации и подлежащих обязательному сохранению;

3) на территории памятника, ансамбля или достопримечательного места разрешается ведение хозяйственной деятельности, не противоречащей требованиям обеспечения сохранности объекта культурного наследия и позволяющей обеспечить функционирование объекта культурного наследия в современных условиях.

Рекомендации по эксплуатации и сохранению объекта культурного наследия:

- экскурсионный показ;
- своевременное проведение ремонтно-реставрационных работ в целях обеспечения нормального технического состояния памятника;
- благоустройство и озеленение территории, не противоречащее сохранности памятника;
- использовать преимущественно по первоначальному назначению;
- все виды строительных и ремонтных работ, касающиеся ремонта,

реконструкции и реставрации памятника истории и монументального искусства необходимо предварительно согласовывать с государственным органом по охране памятников.

## **И-2 ЗОНА ДЕЙСТВИЯ ОГРАНИЧЕНИЙ ПО ЭКОЛОГИЧЕСКИМ УСЛОВИЯМ.**

Ограничения использования земельных участков и иных объектов недвижимости, расположенных в водоохранных зонах установлены следующими нормативными правовыми актами:

- Федеральный закон от 10 января 2002 года № 7-ФЗ «Об охране окружающей среды»;
- Водный кодекс Российской Федерации от 3 июня 2006 года № 74-ФЗ;
- Федеральный закон от 14 марта 1995 года № 33-ФЗ «Об особо охраняемых природных территориях»;
- Постановление главы администрации (губернатора) Краснодарского края от 21.07.2017 № 549 «Об утверждении Схемы развития и размещения особо охраняемых природных территорий Краснодарского края»;
- Постановление Совета Министров РСФСР от 30 января 1985 г. № 45 "Об установлении границ и режима округа санитарной охраны курорта Анапа в Краснодарском крае". Постановление Правительства Российской Федерации от 22 октября 2012 № 1087 «О частичном изменении Постановления Совета Министров РСФСР от 30 января 1985 года № 45.
- Постановление администрации (губернатора) Краснодарского края от 24 декабря 2012 года № 1597 «Об утверждении границ и режима округа горно-санитарной охраны курортов местного значения Темрюкского района в Краснодарском крае» с учетом Внесения изменений утвержденных Постановлением главы администрации (Губернатора) Краснодарского края от 23.08.2016 №636;
- СанПиН 2.2.1/2.1.1.1200-03 «Санитарно-защитные зоны и санитарная классификация предприятий, сооружений и иных объектов»;

### **Водоохранные зоны и прибрежные защитные полосы**

1. Водоохранными зонами являются территории, которые примыкают к береговой линии (границам водного объекта) морей, рек, ручьев, каналов, озер, водохранилищ и на которых устанавливается специальный режим осуществления хозяйственной и иной деятельности в целях предотвращения загрязнения, засорения, заиления указанных водных объектов и истощения их вод, а также сохранения среды обитания водных биологических ресурсов и других объектов животного и растительного мира.

2. В границах водоохранных зон устанавливаются прибрежные защитные полосы, на территориях которых вводятся дополнительные ограничения хозяйственной и иной деятельности.

3. За пределами территорий городов и других населенных пунктов ширина водоохранной зоны рек, ручьев, каналов, озер, водохранилищ и ширина их прибрежной защитной полосы устанавливаются от местоположения

соответствующей береговой линии (границы водного объекта), а ширина водоохранной зоны морей и ширина их прибрежной защитной полосы - от линии максимального прилива. При наличии централизованных ливневых систем водоотведения и набережных границы прибрежных защитных полос этих водных объектов совпадают с парапетами набережных, ширина водоохранной зоны на таких территориях устанавливается от парапета набережной.

4. Ширина водоохранной зоны рек или ручьев устанавливается от их истока для рек или ручьев протяженностью:

- 1) до десяти километров - в размере пятидесяти метров;
- 2) от десяти до пятидесяти километров - в размере ста метров;
- 3) от пятидесяти километров и более - в размере двухсот метров.

5. Для реки, ручья протяженностью менее десяти километров от истока до устья водоохранная зона совпадает с прибрежной защитной полосой. Радиус водоохранной зоны для истоков реки, ручья устанавливается в размере пятидесяти метров.

6. Ширина водоохранной зоны озера, водохранилища, за исключением озера, расположенного внутри болота, или озера, водохранилища с акваторией менее 0,5 квадратного километра, устанавливается в размере пятидесяти метров. Ширина водоохранной зоны водохранилища, расположенного на водотоке, устанавливается равной ширине водоохранной зоны этого водотока.

7. Ширина водоохранной зоны моря составляет пятьсот метров.

8. Водоохранные зоны магистральных или межхозяйственных каналов совпадают по ширине с полосами отводов таких каналов.

9. Водоохранные зоны рек, их частей, помещенных в закрытые коллекторы, не устанавливаются.

10. Ширина прибрежной защитной полосы устанавливается в зависимости от уклона берега водного объекта и составляет тридцать метров для обратного или нулевого уклона, сорок метров для уклона до трех градусов и пятьдесят метров для уклона три и более градуса.

11. Для расположенных в границах болот проточных и сточных озер и соответствующих водотоков ширина прибрежной защитной полосы устанавливается в размере пятидесяти метров.

12. Ширина прибрежной защитной полосы реки, озера, водохранилища, имеющих особо ценное рыбохозяйственное значение (места нереста, нагула, зимовки рыб и других водных биологических ресурсов), устанавливается в размере двухсот метров независимо от уклона прилегающих земель.

13. На территориях населенных пунктов при наличии централизованных ливневых систем водоотведения и набережных границы прибрежных защитных полос совпадают с парапетами набережных. Ширина водоохранной зоны на таких территориях устанавливается от парапета набережной. При отсутствии набережной ширина водоохранной зоны, прибрежной защитной полосы измеряется от местоположения береговой линии (границы водного объекта).

14. В границах водоохранных зон запрещаются:

- 1) использование сточных вод в целях регулирования плодородия почв;

2) размещение кладбищ, скотомогильников, объектов размещения отходов производства и потребления, химических, взрывчатых, токсичных, отравляющих и ядовитых веществ, пунктов захоронения радиоактивных отходов;

3) осуществление авиационных мер по борьбе с вредными организмами;

4) движение и стоянка транспортных средств (кроме специальных транспортных средств), за исключением их движения по дорогам и стоянки на дорогах и в специально оборудованных местах, имеющих твердое покрытие;

5) размещение автозаправочных станций, складов горюче-смазочных материалов (за исключением случаев, если автозаправочные станции, склады горюче-смазочных материалов размещены на территориях портов, судостроительных и судоремонтных организаций, инфраструктуры внутренних водных путей при условии соблюдения требований законодательства в области охраны окружающей среды и настоящего Кодекса), станций технического обслуживания, используемых для технического осмотра и ремонта транспортных средств, осуществление мойки транспортных средств;

6) размещение специализированных хранилищ пестицидов и агрохимикатов, применение пестицидов и агрохимикатов;

7) сброс сточных, в том числе дренажных, вод;

8) разведка и добыча общераспространенных полезных ископаемых (за исключением случаев, если разведка и добыча общераспространенных полезных ископаемых осуществляются пользователями недр, осуществляющими разведку и добычу иных видов полезных ископаемых, в границах предоставленных им в соответствии с законодательством Российской Федерации о недрах горных отводов и (или) геологических отводов на основании утвержденного технического проекта в соответствии со статьей 19.1 Закона Российской Федерации от 21 февраля 1992 года N 2395-I "О недрах").

15. В границах водоохранных зон допускаются проектирование, строительство, реконструкция, ввод в эксплуатацию, эксплуатация хозяйственных и иных объектов при условии оборудования таких объектов сооружениями, обеспечивающими охрану водных объектов от загрязнения, засорения, заиления и истощения вод в соответствии с водным законодательством и законодательством в области охраны окружающей среды. Выбор типа сооружения, обеспечивающего охрану водного объекта от загрязнения, засорения, заиления и истощения вод, осуществляется с учетом необходимости соблюдения установленных в соответствии с законодательством в области охраны окружающей среды нормативов допустимых сбросов загрязняющих веществ, иных веществ и микроорганизмов. В целях настоящей статьи под сооружениями, обеспечивающими охрану водных объектов от загрязнения, засорения, заиления и истощения вод, понимаются:

1) централизованные системы водоотведения (канализации), централизованные ливневые системы водоотведения;

2) сооружения и системы для отведения (сброса) сточных вод в централизованные системы водоотведения (в том числе дождевых, талых, инфильтрационных, поливомоечных и дренажных вод), если они предназначены для приема таких вод;

3) локальные очистные сооружения для очистки сточных вод (в том числе дождевых, талых, инфильтрационных, поливочных и дренажных вод), обеспечивающие их очистку исходя из нормативов, установленных в соответствии с требованиями законодательства в области охраны окружающей среды и настоящего Кодекса;

4) сооружения для сбора отходов производства и потребления, а также сооружения и системы для отведения (сброса) сточных вод (в том числе дождевых, талых, инфильтрационных, поливочных и дренажных вод) в приемники, изготовленные из водонепроницаемых материалов.

15.1. В отношении территорий садоводческих, огороднических или дачных некоммерческих объединений граждан, размещенных в границах водоохраных зон и не оборудованных сооружениями для очистки сточных вод, до момента их оборудования такими сооружениями и (или) подключения к системам, указанным в пункте 1 части 15 настоящей статьи, допускается применение приемников, изготовленных из водонепроницаемых материалов, предотвращающих поступление загрязняющих веществ, иных веществ и микроорганизмов в окружающую среду.

16. В границах прибрежных защитных полос наряду с установленными частью 14 настоящей статьи ограничениями запрещаются:

- 1) распашка земель;
- 2) размещение отвалов размываемых грунтов;
- 3) выпас сельскохозяйственных животных и организация для них летних лагерей, ванн.

17. Установление на местности границ водоохраных зон и границ прибрежных защитных полос водных объектов, в том числе посредством специальных информационных знаков, осуществляется в порядке, установленном Правительством Российской Федерации.

### **Особо охраняемые природные территории.**

Приказом Министерства Природных ресурсов Краснодарского края от 15.05.2017 №587 «О резервировании земель для государственных нужд Краснодарского края в целях создания особо охраняемой природной территории регионального значения природного парка «Анапская пересыпь»» решено зарезервировать сроком на 3 года земли общей площадью 342084,0 тыс. кв. м согласно Схеме резервируемых земель с целью последующего создания ООПТ.

Данным приказом установлено, что:

1) на резервируемых землях ограничивается хозяйственная деятельность, связанная с возведением жилых, производственных, культурно-бытовых и иных зданий, сооружений, проведением оросительных, осушительных, культуртехнических и других мелиоративных работ, строительством прудов и иных водных объектов, а так же устанавливаются иные ограничения прав в соответствии с Земельным кодексом Российской Федерации и другими федеральными законами, необходимые для достижения целей резервирования земель;

2) заинтересованные лица вправе ознакомиться со Схемой резервируемых земель, а так же Перечнем кадастровых номеров земельных участков. Которые полностью или частично расположены в границах резервируемых земель, по адресу: город Краснодар, ул. Северная 275/1, в отделе особо охраняемых природных территорий управления охраны окружающей среды министерства природных ресурсов Краснодарского края.

ООО «АРХЗЕМИНВЕСТПРОЕКТ»

«ВНЕСЕНИЕ ИЗМЕНЕНИЙ В ПРАВИЛА ЗЕМЛЕПОЛЬЗОВАНИЯ И ЗАСТРОЙКИ  
ВЫШЕСТЕВЛЯЕВСКОГО СЕЛЬСКОГО ПОСЕЛЕНИЯ ТЕМРЮКСКОГО РАЙОНА» - 2017 г

На территории природного парка «Анапская пересыпь» режим охраны установлен в соответствии с материалами «Комплексное экологическое обследование территории города-курорта Анапа и Темрюкского района Краснодарского края в целях придания ей правового статуса особо охраняемой природной территории регионального значения – природного парка «Анапская пересыпь», имеющими положительное заключение № 407 экспертной комиссии государственной экологической экспертизы, утвержденное приказом министерства природных ресурсов Краснодарского края от 9 ноября 2015 года № 60-ЭК.

На всей территории природного парка **запрещается** следующая деятельность, которая может нанести ущерб природным комплексам и объектам растительного и животного мира, культурно-историческим объектам и которая противоречит целям и задачам природного парка:

- разведка, разработка и добыча всех видов полезных ископаемых, в том числе глины, ракушечника, песка и сапропеля (кроме используемого в лечебных целях);
- деятельность, влекущая за собой загрязнение (захламление) земель, акватории водных объектов, воздушного бассейна;
- деятельность, в том числе в пределах водоохранных зон водных объектов, приводящая к формированию безвозвратного отрицательного водного баланса в лиманах Цокур, Кизилташский, Бугазский и Витязевский;
- сброс сточных и дренажных вод без очистки в водные объекты и на рельеф местности, а также размещение септиков, не имеющих гидроизоляции;
- размещение объектов хранения и захоронения отходов производства и потребления, радиоактивных, химических, взрывчатых, токсичных, отравляющих и ядовитых веществ;
- вырубка деревьев, кустарников, за исключением рубок ухода и санитарных рубок в охранных зонах линейных объектов, полосах отвода автомобильных дорог;
- выжигание и повреждение травянистой, кустарниковой и древесной растительности;
- охота в акватории лиманов Цокур, Кизилташский, Бугазский и Витязевский, на косе Голенькой, острове Каторжном, косах и островах, расположенных в лиманах Цокур, Кизилташский и Витязевский за исключением любительской и спортивной охоты на Витязевской косе и на примыкающей к ней части акватории Витязевского лимана шириной в 100 метров считая от уреза воды без использования моторных лодок, а также охоты, проводимой в целях осуществления научно-исследовательской деятельности, регулирования численности охотничьих ресурсов;
- добыча без разрешения объектов животного и растительного мира, отнесенных в установленном порядке к редким и находящимся под угрозой исчезновения;
- добыча птиц, не отнесенных к охотничьим ресурсам, включая уничтожение яиц и птенцов, за исключением добычи в научных целях и регулирования численности, осуществляемых по специальным разрешениям;
- интродукция чужеродных видов флоры, кроме видов растений, предназначенных для укрепления песчаных дюн;
- интродукция диких видов животных не характерных для данной территории, в том числе в целях акклиматизации без согласования с уполномоченным органом;
- осуществление любых мероприятий по охране объектов животного мира и среды их обитания (в том числе компенсационных мероприятий) в границах природного парка без согласования с уполномоченным органом Краснодарского края в области охраны и использования объектов животного мира и среды их обитания;

- уничтожение или повреждение шлагбаумов, аншлагов, стендов и других информационных знаков и указателей, связанных с функционированием природного парка;
- самовольное (без полученного в установленном порядке разрешения либо с нарушением условий, им предусмотренных) ведение археологических раскопок и вывоз предметов, имеющих историко- культурную ценность;
- ведение сельского хозяйства (растениеводства, животноводства), выпас скота и птицы, организация сенокосов;
- сбор лекарственных и декоративных растений;
- реперофилрование сложившихся к моменту организации природного парка направлений хозяйственно-производственной деятельности землепользователей;
- применение и складирование ядохимикатов, использование токсичных химических препаратов в любых целях;
- осуществление всех видов хозяйственной или иной деятельности, способных оказать воздействие на объекты животного мира и среду их обитания без согласования с уполномоченным органом Краснодарского края в области охраны и использования объектов животного мира и среды их обитания;
- дноуглубительные и гидротехнические работы, кроме работ по рыбохозяйственной мелиорации, связанных с деятельностью рыбохозяйственных предприятий на основании материалов экологического обоснования, получивших положительное заключение государственной экологической экспертизы.

В границах природного парка устанавливается дифференцированный режим особой охраны с учетом природных, хозяйственных и иных особенностей территории. В соответствии с функциональным назначением и режимом охраны и использования на территории природного парка установлены следующие функциональные зоны:

- особо охраняемая;
- природоохранная;
- агрохозяйственная (рыбохозяйственная);
- рекреационная.

На территории Вышестеблиевского сельского поселения находятся особо охраняемая, природоохранная и агрохозяйственная (рыбохозяйственная) зоны.

#### **Особо охраняемая зона.**

К особо охраняемой зоне отнесены острова и косы расположенные в лиманах Цокур, Кизилташский, Бугазский и Витязевский; участки Бугазской и Витязевской кос, а также участки гор Макотра, Лысая, Поливадина. Всего к особо охраняемой зоне отнесено 17 участков общей площадью 1292,50 га.

**В особо охраняемой зоне природного парка, помимо ограничений хозяйственной деятельности, распространяющихся на всю территорию природного парка, запрещается:**

- деятельность, влекущая за собой нарушение природных ландшафтов, кроме устройства дощатых настилов или пешеходных мостков на свайном основании, приподнятых над поверхностью дюн и не мешающих эоловым движениям песка;
- отвод земельных участков для объектов нового строительства любого назначения, в том числе временных, а также строительство любых объектов, реконструкция любых объектов, связанная с увеличением их площади, расширением;
- размещение спортивных площадок, аттракционов, проведение массовых спортивных, зрелищных и иных мероприятий;

- рекреационное использование территории, за исключением организации индивидуальных пеших прогулок (экскурсий) в целях познавательного туризма без посещения островов в лиманах и косы Голенькой;

- разведение костров;

- движение механизированных транспортных средств, стоянка, заправка топливом, мойка и их ремонт, кроме транспортных средств уполномоченного органа и транспортных средств подведомственных ему государственных учреждений, научных организаций, научных работников, действующих по согласованию с уполномоченным органом;

- размещение на земельных участках природного парка рекламных и информационных щитов, не связанных с его функционированием;

- любая деятельность, связанная с нарушением почвенного покрова, песчаных и ракушечных грунтов (распашка, запечатывание, земляные работы и проч.), осуществляемая без согласования с уполномоченным органом, за исключением установки шлагбаумов, аншлагов, стендов и других информационных знаков и указателей, связанных с функционированием природного парка;

- на территории зоны особой охраны и участках акватории водных объектов, за исключением акватории Черного моря, шириной в 100 метров, прилегающих к ней, запрещается движение и пребывание плавательных средств, используемых для занятий серфингом, виндсерфингом, кайтсерфингом (кайтбордингом);

- размещение пасек.

#### **Природоохранная зона**

К природоохранной зоне на территории природного парка «Анапская пересыпь» отнесены береговая зона лиманов Цокур, Кизилташский, Бугазский, вся территория Витязевского лимана, береговая зона Черного моря (Анапская пересыпь) в районе пограничной заставы. Всего установлено 5 участков природоохранной зоны общей площадью 8899,29 га.

**В природоохранной зоне природного парка**, помимо ограничений хозяйственной деятельности, распространяющихся на всю территорию природного парка, запрещается:

- деятельность, влекущая за собой нарушение природных ландшафтов, кроме устройства дощатых настилов или пешеходных мостков на свайном основании, приподнятых над поверхностью дюн и не мешающих эоловым движениям песка;

- деятельность, влекущая за собой изменения гидрологического режима;

- отвод земельных участков для объектов нового строительства любого назначения, в том числе временных, а также строительство любых объектов, реконструкция любых объектов, связанная с увеличением их площади, расширением, за исключением отвода земельных участков для строительства, реконструкции и эксплуатации магистральных газопроводов и ЛЭП, при условии отсутствия альтернативных вариантов их строительства за пределами природного парка, на основании положительного заключения государственной экологической экспертизы;

- разведение костров;

- организация туристических стоянок, установка палаток, размещение спортивных площадок, аттракционов, проведение массовых спортивных, зрелищных и иных мероприятий, за исключением установки палаток и лагерей сотрудников научных организаций и научных работников, действующих по согласованию с уполномоченным органом;

- движение механизированных транспортных средств вне дорог, стоянка, заправка топливом, мойка и их ремонт, кроме транспортных средств уполномоченного органа и транспортных средств подведомственных ему государственных учреждений, научных организаций, научных работников, действующих по согласованию с указанным органом;

- промышленный лов рыбы;

- размещение на земельных участках природного парка рекламных и информационных щитов, не связанных с его функционированием.

#### **Агрохозяйственная (рыбохозяйственная) зона**

К агрохозяйственной (рыбохозяйственной) зоне на территории природного парка отнесена акватория водных объектов, расположенных в пределах природного парка, которые используются для воспроизводства рыбных запасов и организации любительского лова рыбы: лиманы Цокур, Кизилташский, Бугазский, участок Бугаской косы, в пределах которого расположены хозяйственные постройки Кизилташского нагульно-воспроизводственного кефалевого хозяйства ФГУ «Азчеррыбвод» (далее – КНВКХ), и КНП «Бугаское гирло» (рыбоходный канал) соединяющий акватории Кизилташской группы лиманов и Черного моря, а также участок Бугазской косы, площадью 30,33 га и протяженностью 6,5 км, расположенный с тыльной стороны дюн (зона бугристых песков), выделенный с целью размещения в его границах завода по искусственному воспроизводству и выращиванию товарной продукции черноморской камбалы-калкан и черноморских кефалей.

**В агрохозяйственной (рыбохозяйственной) зоне природного парка, помимо ограничений хозяйственной деятельности, распространяющихся на всю территорию природного парка, запрещается:**

- отвод земельных участков для объектов нового строительства любого назначения, в том числе временных, а также строительство любых объектов, реконструкция любых объектов, связанная с увеличением их площади, расширением, за исключением размещения объектов, связанных с деятельностью КНВКХ и развитием рыбохозяйственной отрасли, в том числе строительство новых объектов на основании положительного заключения государственной экологической экспертизы;

- движение и стоянка механизированных транспортных средств, в том числе катеров и маломерных судов, не связанных с функционированием природного парка, объектов КНВКХ и осуществлением рыбохозяйственной деятельности, за исключением механизированных транспортных средств, в том числе катеров и маломерных судов уполномоченного органа и транспортных средств подведомственных ему государственных учреждений, научных организаций, научных работников, действующих по согласованию с уполномоченным органом;

- рыболовство и движение (пребывание) маломерных судов на частях акваторий Кизилташского и Бугазского лиманов шириной в 500 метров, прилегающих со всех сторон к косе Голенькой, включая ее острова и проксимальную часть косы, за исключением движения (пребывания) маломерных судов уполномоченного органа, подведомственных ему государственных учреждений, научных организаций, научных работников, сотрудников КНВКХ, действующих по согласованию с уполномоченным органом;

- любительский и спортивный лов рыбы в периоды нереста и вне установленных мест.

На основании Постановления Главы Администрации (губернатора) Краснодарского края от 21.07.2017 №549 «Об утверждении Схемы развития и размещения особо охраняемых природных территорий Краснодарского края» на территории Темрюкского района планируется к организации особо охраняемая территория регионального значения Природный парк «Вулканы Тамани» площадью 1357,0 га. Уникальный природный комплекс – грязевые вулканы Таманского полуострова, места обитания журавля-красавки (гнездится только на Таманском полуострове), дрофы, других редких и охраняемых видов животных и растений, с уникальными геологогеоморфологическими объектами, в непосредственной близости от комплекса "Атамань", позволяет увеличить туристско-рекреационную привлекательность Таманского полуострова.

### **Зоны горно-санитарной охраны курортов.**

В пределах округа и зон горно-санитарной охраны курортов местного значения Темрюкского района должен поддерживаться режим, обеспечивающий высокие санитарно-гигиенические условия местности и защиту месторождений минеральных вод и лечебных грязей от преждевременного истощения, бактериального и химического загрязнения, а также приморских пляжей и акватории от бактериального и химического загрязнения.

Соблюдаемый режим должен обеспечивать сохранение естественных ландшафтно-климатических условий района и других природных факторов, совокупность которых используется на рассматриваемой территории в рекреационных целях.

Обеспечение соблюдения установленного режима в пределах округа и зон санитарной охраны осуществляют:

- в первой зоне - пользователи;
- во второй и третьей зонах - пользователи, землепользователи и проживающие в этих зонах граждане.

Вынесение на местность установленных границ округа горно-санитарной охраны осуществляет орган местного самоуправления не позднее чем через шесть месяцев после утверждения границ округа.

На территории округа горно-санитарной охраны курортов местного значения Темрюкского района устанавливается режим хозяйственной деятельности, запрещающий всякие работы, загрязняющие почву, воду и воздух, наносящие ущерб лесам, зеленым насаждениям, ведущие к развитию эрозионных процессов и отрицательно влияющие на природные лечебные ресурсы и санитарное и экологическое состояние территорий.

### Режим в первой зоне горно-санитарной охраны (зона строгого режима)

#### Запретительные мероприятия на территории первой зоны

На территории первой зоны запрещаются проживание и все виды хозяйственной деятельности, за исключением работ, связанных с исследованиями и использованием природных лечебных ресурсов в лечебных и оздоровительных целях при условии применения экологически чистых и рациональных технологий, в

том числе:

любое индивидуальное жилищное строительство;

земляные и горные работы на участках месторождений лечебных грязей, не связанные с их эксплуатацией и разведкой и в припляжной полосе, кроме работ связанных с благоустройством пляжей, берегоукрепительных и противооползневых работ;

размещение торговых точек и летних кафе непосредственно на пляже;

функционирование существующих капитальных предприятий питания, торговли и бытового обслуживания без оборудования инженерно-коммунальными сетями;

строительство новых капитальных предприятий питания, торговли и бытового обслуживания;

забор песка и гравия для строительных нужд;

сброс неочищенных сточных вод в море, реки и ручьи; сброс сточных вод в лиманы; устройство свалок, сливных ям, поглощающих туалетов и колодцев; выпас любого скота;

размещение автостоянок и палаточных лагерей,

#### Разрешенные мероприятия на территории первой зоны

На территории первой зоны разрешаются:

На участках месторождений лечебных грязей строительство, земляные и горные работы, связанные с их эксплуатацией и разведкой или благоустройством их территорий, на основании проекта при наличии положительного заключения государственной экологической экспертизы;

работы, связанные с благоустройством и реконструкцией набережных, берегоукрепительные, противооползневые и противоэрозионные работы, на основании проекта при наличии положительного заключения государственной экологической экспертизы;

строительство сооружений и устройств для добычи грязей, на основании проекта при наличии положительного заключения государственной экологической экспертизы;

строительство и ремонт средств связи и парковых сооружений методами, не наносящими ущерба природным лечебным ресурсам;

строительство и размещение объектов, необходимых для нормального функционирования пляжей (лодочные и спасательные станции, оборудованные туалеты, питьевые фонтанчики и душевые, медицинские посты и др.);

функционирование существующих капитальных предприятий питания, торговли и бытового обслуживания, оборудованных инженерно-коммунальными сетями.

#### Режим во второй зоне горно-санитарной охраны (зона ограничений)

##### Запретительные мероприятия на территории второй зоны

На территории второй зоны запрещается размещение объектов и сооружений, не связанных непосредственно с созданием и развитием сферы курортного лечения

и отдыха, а также проведение работ, загрязняющих окружающую среду, природные лечебные ресурсы и приводящих к их истощению, в том числе:

производство горных и других работ, не связанных непосредственно с развитием и благоустройством территории курорта;

строительство животноводческих комплексов и птицефабрик;

размещение складов ядохимикатов, минеральных удобрений и горючесмазочных материалов;

размещение коллективных стоянок автотранспорта без соответствующей системы очистки от твердых отходов, отработанных масел и сточных вод;

строительство жилых домов, организация и обустройство садово-огороднических участков и палаточных туристских стоянок без централизованных или локальных систем водоснабжения и канализации;

размещение кладбищ, скотомогильников и свалок мусора;

устройство поглощающих колодцев, полей орошения и подземной фильтрации;

применение ядохимикатов для борьбы с вредителями, болезнями растений и сорняками;

вырубка зеленых насаждений, кроме рубок ухода за лесом и санитарных рубок.

открытое содержание и хранение минеральных удобрений и ядохимикатов;

размещение животноводческих комплексов, птицефабрик и навозохранилищ;

складирование и захоронение промышленных и сельскохозяйственных отходов;

устройство неорганизованных свалок и скоплений твердого мусора;

вырубка зеленых насаждений, кроме санитарных рубок и рубок ухода;

сброс неочищенных сточных вод в море;

массовый прогон и выпас скота.

#### Разрешенные мероприятия на территории второй зоны

На территории второй зоны разрешается размещение объектов и сооружений, связанных непосредственно с созданием и развитием сферы курортного лечения и отдыха, а также всякие действия, которые не оказывают разрушающего воздействия на пляжи, не могут привести к загрязнению акватории и воздушного бассейна, или оказывать иное неблагоприятное влияние на совокупность ландшафтно-климатических факторов и санитарное состояние курортов.

В населенных пунктах, вошедших во вторую зону, все здания должны быть канализованы либо иметь водонепроницаемые выгребы.

На всей территории второй зоны санитарной охраны должен соблюдаться надлежащий санитарный порядок и чистота территории; осуществляться своевременный вывоз нечистот и бытового мусора в места, специально отведенные для организованных свалок.

Режим второй зоны распространяется также на территорию первой зоны.

К разрешенным видам деятельности относят:

производство горных и других работ, связанных непосредственно с развитием и благоустройством территории курорта, на основании проекта при наличии

положительного заключения государственной экологической экспертизы;

размещение коллективных стоянок автотранспорта, оборудованных соответствующей системой очистки от твердых отходов, отработанных масел и сточных вод, на основании проекта при наличии положительного заключения государственной экологической экспертизы;

строительство жилых домов, организация и обустройство садово-огороднических участков и палаточных туристских стоянок, оборудованных полным инженерным обеспечением, с подключением к централизованным или локальным системам водоснабжения и канализации, на основании проекта при наличии положительного заключения государственной экологической экспертизы;

массовый прогон и выпас скота исключительно по обочинам автодорог;

осуществление авиационных мер по борьбе с вредителями и болезнями растений в случае отсутствия возможности применения наземных мер при возникновении массовых эпидемий или иных естественных природных явлений по согласованию с уполномоченным органом Краснодарского края;

рубку леса по согласованию с уполномоченными органами Краснодарского края.

#### Режим в третьей зоне горно-санитарной охраны (зона наблюдений)

##### Запретительные мероприятия на территории третьей зоны

На территории третьей зоны вводятся ограничения на размещение промышленных и сельскохозяйственных объектов и сооружений, а также на осуществление хозяйственной деятельности, сопровождающейся загрязнением окружающей среды, природных лечебных ресурсов и их истощением, в том числе:

устройство хранилищ и захоронений химических и радиоактивных веществ, а также вредных промышленных отходов;

строительство промышленных предприятий, объектов и сооружений и выполнение работ, которые могут оказать неблагоприятное влияние на природные факторы курортов.

##### Разрешенные мероприятия на территории третьей зоны

На территории третьей зоны допускаются только виды работ, не оказывающие вредного воздействия на природные лечебные ресурсы и не нарушающие природный экологический баланс в целом в районе курорта, на основании проекта при наличии положительного заключения государственной экологической экспертизы.

Развитие и застройка территорий в пределах округа санитарной охраны осуществляются в строгом соответствии с генеральным планом курорта, утвержденном в установленном порядке.

В связи с тем, что границы округа совпадают с границами третьей зоны санитарной охраны, санитарный режим, предусматриваемый в третьей зоне, является единым для округа в целом и распространяется также на территорию первой и второй зон.

### Санитарно-оздоровительные мероприятия в округе санитарной охраны

В пределах округа и зон санитарной охраны курортов Темрюкского района должны быть выполнены санитарно-оздоровительные мероприятия, в том числе:

1. Благоустройство и оборудование существующих и проектируемых пляжей в соответствии с правилами и нормами.
2. Выполнение берегоукрепительных работ на побережье Черного и Азовского морей.
3. Выполнение демаркации береговых границ первой зоны с установкой соответствующих знаков.
4. Осуществление контроля состояния первой зоны с выявлением и ликвидацией источников загрязнения пляжной полосы и акватории моря.
5. Реконструкция и расширение городских биологических очистных сооружений с удлинением глубоководного выпуска сооружений в акваторию Черного и Азовского морей.
6. Обеспечение территории курортов Темрюкского района достаточным количеством контейнеров для сбора мусора с их последующей регулярной очисткой.
7. Осуществление в установленном законодательством порядке экологического надзора состояния территории округа.

### **Режимы санитарной охраны источников питьевого водоснабжения.**

1. Мероприятия на территории ЗСО подземных источников водоснабжения.

Целью мероприятий является сохранение постоянства природного состава воды в водозаборе путем устранения и предупреждения возможности ее загрязнения.

#### 1.1. Мероприятия по первому поясу

1.1.1. Территория первого пояса ЗСО должна быть спланирована для отвода поверхностного стока за ее пределы, озеленена, ограждена и обеспечена охраной. Дорожки к сооружениям должны иметь твердое покрытие.

1.1.2. Не допускаются: посадка высокоствольных деревьев, все виды строительства, не имеющие непосредственного отношения к эксплуатации, реконструкции и расширению водопроводных сооружений, в том числе прокладка трубопроводов различного назначения, размещение жилых и хозяйственно-бытовых зданий, проживание людей, применение ядохимикатов и удобрений.

1.1.3. Здания должны быть оборудованы канализацией с отведением сточных вод в ближайшую систему бытовой или производственной канализации или на местные станции очистных сооружений, расположенные за пределами первого пояса ЗСО с учетом санитарного режима на территории второго пояса.

1.1.4. В исключительных случаях при отсутствии канализации должны устраиваться водонепроницаемые приемники нечистот и бытовых отходов, расположенные в местах, исключающих загрязнение территории первого пояса ЗСО при их вывозе.

1.1.5. Водопроводные сооружения, расположенные в первом поясе зоны

санитарной охраны, должны быть оборудованы с учетом предотвращения возможности загрязнения питьевой воды через оголовки и устья скважин, люки и переливные трубы резервуаров и устройства заливки насосов.

1.1.6. Все водозаборы должны быть оборудованы аппаратурой для систематического контроля соответствия фактического дебита при эксплуатации водопровода проектной производительности, предусмотренной при его проектировании и обосновании границ ЗСО.

## 1.2. Мероприятия по второму и третьему поясам

1.2.1. Выявление, тампонирование или восстановление всех старых, бездействующих, дефектных или неправильно эксплуатируемых скважин, представляющих опасность в части возможности загрязнения водоносных горизонтов.

1.2.2. нарушением почвенного покрова, производится при обязательном согласовании с центром государственного санитарно-эпидемиологического надзора. Бурение новых скважин и новое строительство, связанное с эпидемиологического надзора.

1.2.3. Запрещение закачки отработанных вод в подземные горизонты, подземного складирования твердых отходов и разработки недр земли.

1.2.4. Запрещение размещения складов горюче-смазочных материалов, ядохимикатов и минеральных удобрений, накопителей промстоков, шламохранилищ и других объектов, обуславливающих опасность химического загрязнения подземных вод.

Размещение таких объектов допускается в пределах третьего пояса ЗСО только при использовании защищенных подземных вод, при условии выполнения специальных мероприятий по защите водоносного горизонта от загрязнения при наличии санитарно-эпидемиологического заключения центра государственного санитарно-эпидемиологического надзора, выданного с учетом заключения органов геологического контроля.

1.2.5. Своевременное выполнение необходимых мероприятий по санитарной охране поверхностных вод, имеющих непосредственную гидрологическую связь с используемым водоносным горизонтом, в соответствии с гигиеническими требованиями к охране поверхностных вод.

## 1.3. Мероприятия по второму поясу

Кроме мероприятий, указанных в разделе 1.2, в пределах второго пояса ЗСО подземных источников водоснабжения подлежат выполнению следующие дополнительные мероприятия.

### 1.3.1. Не допускается:

размещение кладбищ, скотомогильников, полей ассенизации, полей фильтрации, навозохранилищ, силосных траншей, животноводческих и птицеводческих предприятий и других объектов, обуславливающих опасность микробного загрязнения подземных вод;

применение удобрений и ядохимикатов;

рубка леса главного пользования и реконструкции.

1.3.2. Выполнение мероприятий по санитарному благоустройству территории населенных пунктов и других объектов (оборудование канализацией, устройство

водонепроницаемых выгребов, организация отвода поверхностного стока и др.).

## 2. Мероприятия на территории ЗСО поверхностных источников водоснабжения

Целью мероприятий является максимальное снижение микробного и химического загрязнения воды источников водоснабжения, позволяющее при современной технологии обработки обеспечивать получение воды питьевого качества.

### 2.1. Мероприятия по первому поясу

2.1.1. На территории первого пояса ЗСО поверхностного источника водоснабжения должны предусматриваться мероприятия, указанные в п.п. 1.1.2, 1.1.3, 1.1.4.

2.1.2. Не допускаются спуск любых сточных вод, в том числе сточных вод водного транспорта, а также купание, стирка белья, водопой скота и другие виды водопользования, оказывающие влияние на качество воды.

Акватория первого пояса ограждается буями и другими предупредительными знаками. На судоходных водоемах над водоприемником должны устанавливаться бакены с освещением.

### 2.2. Мероприятия по второму и третьему поясам ЗСО

2.2.1. Выявление объектов, загрязняющих источники водоснабжения, с разработкой конкретных водоохранных мероприятий, обеспеченных источниками финансирования, подрядными организациями и согласованных с центром государственного санитарно-эпидемиологического надзора.

2.2.2. Регулирование отведения территории для нового строительства жилых, промышленных и сельскохозяйственных объектов, а также согласование изменений технологий действующих предприятий, связанных с повышением степени опасности загрязнения сточными водами источника водоснабжения.

2.2.3. Недопущение отведения сточных вод в зоне водосбора источника водоснабжения, включая его притоки, не отвечающих гигиеническим требованиям к охране поверхностных вод.

2.2.4. Все работы, в том числе добыча песка, гравия, донноуглубительные в пределах акватории ЗСО допускаются по согласованию с центром государственного санитарно-эпидемиологического надзора лишь при обосновании гидрологическими расчетами отсутствия ухудшения качества воды в створе водозабора.

2.2.5. Использование химических методов борьбы с эвтрофикацией водоемов допускается при условии применения препаратов, имеющих положительное санитарно-эпидемиологическое заключение государственной санитарно-эпидемиологической службы Российской Федерации.

2.2.6. При наличии судоходства необходимо оборудование судов, дебаркадеров и брандвахт устройствами для сбора фановых и подсланевых вод и твердых отходов; оборудование на пристанях сливных станций и приемников для сбора твердых отходов.

### 2.3. Мероприятия по второму поясу.

Кроме мероприятий, указанных в разделе 2.2, в пределах второго пояса ЗСО

поверхностных источников водоснабжения подлежат выполнению мероприятия пунктов 1.2.4, абзац 1, 1.3.1, 1.3.2, а также следующее:

2.3.1. Не производятся рубки леса главного пользования и реконструкции, а также закрепление за лесозаготовительными предприятиями древесины на корню и лесосечного фонда долгосрочного пользования. Допускаются только рубки ухода и санитарные рубки леса.

2.3.2. Запрещение расположения стойбищ и выпаса скота, а также всякое другое использование водоема и земельных участков, лесных угодий в пределах прибрежной полосы шириной не менее 500 м, которое может привести к ухудшению качества или уменьшению количества воды источника водоснабжения.

2.3.3. Использование источников водоснабжения в пределах второго пояса ЗСО для купания, туризма, водного спорта и рыбной ловли допускается в установленных местах при условии соблюдения гигиенических требований к охране поверхностных вод, а также гигиенических требований к зонам рекреации водных объектов.

2.3.4. В границах второго пояса зоны санитарной охраны запрещается сброс промышленных, сельскохозяйственных, городских и ливневых сточных вод, содержание в которых химических веществ и микроорганизмов превышает установленные санитарными правилами гигиенические нормативы качества воды.

2.3.5. Границы второго пояса ЗСО на пересечении дорог, пешеходных троп и пр. обозначаются столбами со специальными знаками.

### **Н-3 ЗОНА ДЕЙСТВИЯ ОГРАНИЧЕНИЙ ПО САНИТАРНО-ЭПИДЕМОЛОГИЧЕСКИМ УСЛОВИЯМ.**

В санитарно-защитной зоне не допускается размещать: жилую застройку, включая отдельные жилые дома, ландшафтно-рекреационные зоны, зоны отдыха, территории курортов, санаториев и домов отдыха, территорий садоводческих товариществ и коттеджной застройки, коллективных или индивидуальных дачных и садово-огородных участков, а также других территорий с нормируемыми показателями качества среды обитания; спортивные сооружения, детские площадки, образовательные и детские учреждения, лечебно-профилактические и оздоровительные учреждения общего пользования.

В санитарно-защитной зоне и на территории объектов других отраслей промышленности не допускается размещать объекты по производству лекарственных веществ, лекарственных средств и (или) лекарственных форм, склады сырья и полупродуктов для фармацевтических предприятий; объекты пищевых отраслей промышленности, оптовые склады продовольственного сырья и пищевых продуктов, комплексы водопроводных сооружений для подготовки и хранения питьевой воды, которые могут повлиять на качество продукции.

Допускается размещать в границах санитарно-защитной зоны промышленного объекта или производства:

- нежилые помещения для дежурного аварийного персонала, помещения для пребывания работающих по вахтовому методу (не более двух недель), здания управления, конструкторские бюро, здания административного назначения, научно-

исследовательские лаборатории, поликлиники, спортивно-оздоровительные сооружения закрытого типа, бани, прачечные, объекты торговли и общественного питания, мотели, гостиницы, гаражи, площадки и сооружения для хранения общественного и индивидуального транспорта, пожарные депо, местные и транзитные коммуникации, ЛЭП, электроподстанции, нефте - и газопроводы, артезианские скважины для технического водоснабжения, водоохлаждающие сооружения для подготовки технической воды, канализационные насосные станции, сооружения оборотного водоснабжения, автозаправочные станции, станции технического обслуживания автомобилей.

В санитарно-защитной зоне объектов пищевых отраслей промышленности, оптовых складов продовольственного сырья и пищевой продукции, производства лекарственных веществ, лекарственных средств и (или) лекарственных форм, складов сырья и полупродуктов для фармацевтических предприятий, допускается размещение новых профильных, однотипных объектов, при исключении взаимного негативного воздействия на продукцию, среду обитания и здоровье человека.

Автомагистраль, расположенная в санитарно-защитной зоне промышленного объекта и производства или прилегающая к санитарно-защитной зоне, не входит в ее размер, а выбросы автомагистрали учитываются в фоновом загрязнении при обосновании размера санитарно-защитной зоны.

Санитарно-защитная зона или какая-либо ее часть не может рассматриваться как резервная территория объекта и использоваться для расширения промышленной или жилой территории без соответствующей обоснованной корректировки границ санитарно-защитной зоны.

### **Описание ограничений использования земельных участков и объектов капитального строительства на территории охранных коридоров транспортных и инженерных коммуникаций**

Размещение объектов капитального строительства, инженерных коммуникаций, линий электропередачи, связи, магистральных газо-, нефтепроводов и других линейных сооружений в границах полосы отвода допускается только по согласованию с заинтересованной организацией.

Земельные участки, входящие в охранные зоны трубопроводов, не изымаются у землепользователей и используются ими для проведения сельскохозяйственных и иных работ с обязательным соблюдением требований "Правил охраны магистральных трубопроводов" (далее – Правила).

Согласно п 4.3. Правил в охранных зонах трубопроводов запрещается производить всякого рода действия, могущие нарушить нормальную эксплуатацию трубопроводов либо привести к их повреждению, в частности:

а) перемещать, засыпать и ломать опознавательные и сигнальные знаки, контрольно- измерительные пункты;

б) открывать люки, калитки и двери необслуживаемых усилительных пунктов кабельной связи, ограждений узлов линейной арматуры, станций катодной и дренажной защиты, линейных и смотровых колодцев и других линейных устройств,

открывать и закрывать краны и задвижки, отключать или включать средства связи, энергоснабжения и телемеханики трубопроводов;

в) устраивать всякого рода свалки, выливать растворы кислот, солей и щелочей;

г) разрушать берегоукрепительные сооружения, водопропускные устройства, земляные и иные сооружения (устройства), предохраняющие трубопроводы от разрушения, а прилегающую территорию и окружающую местность - от аварийного разлива транспортируемой продукции;

д) бросать якоря, проходить с отданными якорями, цепями, лотами, волокушами и тралами, производить дноуглубительные и землечерпальные работы;

е) разводить огонь и размещать какие-либо открытые или закрытые источники огня.

В охранных зонах трубопроводов без письменного разрешения предприятий трубопроводного транспорта запрещается:

а) возводить любые постройки и сооружения;

б) высаживать деревья и кустарники всех видов, складировать корма, удобрения, материалы, сено и солому, располагать коновязи, содержать скот, выделять рыбопромысловые участки, производить добычу рыбы, а также водных животных и растений, устраивать водопои, производить колку и заготовку льда;

в) сооружать проезды и переезды через трассы трубопроводов, устраивать стоянки автомобильного транспорта, тракторов и механизмов, размещать сады и огороды;

г) производить мелиоративные земляные работы, сооружать оросительные и осушительные системы;

д) производить всякого рода открытые и подземные, горные, строительные, монтажные и взрывные работы, планировку грунта.

е) производить геологосъемочные, геолого - разведочные, поисковые, геодезические и другие изыскательские работы, связанные с устройством скважин, шурфов и взятием проб грунта (кроме почвенных образцов).

Владельцы земельных участков, расположенных в охранных зонах при их хозяйственном использовании, не могут строить какие бы то ни было здания, строения, сооружения в пределах установленных минимальных расстояний до объектов системы газоснабжения без согласования с организацией - собственником системы газоснабжения или уполномоченной ею организацией; такие владельцы не имеют права чинить препятствия организации - собственнику системы газоснабжения или уполномоченной ею организации в выполнении ими работ по обслуживанию и ремонту объектов системы газоснабжения, ликвидации последствий возникших на них аварий, катастроф.

Охранные зоны объектов электросетевого хозяйства определяются «Правилами установления охранных зон объектов электросетевого хозяйства и особые условия использования земельных участков, расположенных в границах таких зон», утвержденные постановлением Правительства Российской Федерации от 24 февраля 2009 года № 160.

В охранных зонах запрещается осуществлять любые действия, которые могут нарушить безопасную работу объектов электросетевого хозяйства, в том числе привести к их повреждению или уничтожению, и (или) повлечь причинение вреда жизни, здоровью граждан и имуществу физических или юридических лиц, а также повлечь нанесение экологического ущерба и возникновение пожаров, в том числе:

а) набрасывать на провода и опоры воздушных линий электропередачи посторонние предметы, а также подниматься на опоры воздушных линий электропередачи;

б) размещать любые объекты и предметы (материалы) в пределах созданных в соответствии с требованиями нормативно-технических документов проходов и подъездов для доступа к объектам электросетевого хозяйства, а также проводить любые работы и возводить сооружения, которые могут препятствовать доступу к объектам электросетевого хозяйства, без создания необходимых для такого доступа проходов и подъездов;

в) находиться в пределах огороженной территории и помещениях распределительных устройств и подстанций, открывать двери и люки распределительных устройств и подстанций, производить переключения и подключения в электрических сетях (указанное требование не распространяется на работников, занятых выполнением разрешенных в установленном порядке работ), разводить огонь в пределах охранных зон вводных и распределительных устройств, подстанций, воздушных линий электропередачи, а также в охранных зонах кабельных линий электропередачи;

г) размещать свалки;

д) производить работы ударными механизмами, сбрасывать тяжести массой свыше 5 тонн, производить сброс и слив едких и коррозионных веществ и горюче-смазочных материалов (в охранных зонах подземных кабельных линий электропередачи).

В охранных зонах, установленных для объектов электросетевого хозяйства напряжением свыше 1000 вольт, также запрещается:

а) складировать или размещать хранилища любых, в том числе горюче-смазочных, материалов;

б) размещать детские и спортивные площадки, стадионы, рынки, торговые точки, полевые станы, загоны для скота, гаражи и стоянки всех видов машин и механизмов, проводить любые мероприятия, связанные с большим скоплением людей, не занятых выполнением разрешенных в установленном порядке работ (в охранных зонах воздушных линий электропередачи);

в) использовать (запускать) любые летательные аппараты, в том числе воздушных змеев, спортивные модели летательных аппаратов (в охранных зонах воздушных линий электропередачи);

г) бросать якоря с судов и осуществлять их проход с отданными якорями, цепями, лотами, волокушами и тралами (в охранных зонах подводных кабельных линий электропередачи);

д) осуществлять проход судов с поднятыми стрелами кранов и других механизмов (в охранных зонах воздушных линий электропередачи).

В пределах охранных зон без письменного решения о согласовании сетевых организаций юридическим и физическим лицам запрещаются:

а) строительство, капитальный ремонт, реконструкция или снос зданий и сооружений;

б) горные, взрывные, мелиоративные работы, в том числе связанные с временным затоплением земель;

в) посадка и вырубка деревьев и кустарников;

г) дноуглубительные, землечерпальные и погрузочно-разгрузочные работы, добыча рыбы, других водных животных и растений придонными орудиями лова, устройство водоемов, колка и заготовка льда (в охранных зонах подводных кабельных линий электропередачи);

д) проход судов, у которых расстояние по вертикали от верхнего крайнего габарита с грузом или без груза до нижней точки провеса проводов переходов воздушных линий электропередачи через водоемы менее минимально допустимого расстояния, в том числе с учетом максимального уровня подъема воды при паводке;

е) проезд машин и механизмов, имеющих общую высоту с грузом или без груза от поверхности дороги более 4,5 метра (в охранных зонах воздушных линий электропередачи);

ж) земляные работы на глубине более 0,3 метра (на вспахиваемых землях на глубине более 0,45 метра), а также планировка грунта (в охранных зонах подземных кабельных линий электропередачи);

з) полив сельскохозяйственных культур в случае, если высота струи воды может составить свыше 3 метров (в охранных зонах воздушных линий электропередачи);

и) полевые сельскохозяйственные работы с применением сельскохозяйственных машин и оборудования высотой более 4 метров (в охранных зонах воздушных линий электропередачи) или полевые сельскохозяйственные работы, связанные с вспашкой земли (в охранных зонах кабельных линий электропередачи).

Приказ Министерства транспорта Российской Федерации (Минтранс России) от 13 января 2010 г. N 4 г. Москва "Об установлении и использовании придорожных полос автомобильных дорог федерального значения"

В пределах придорожных полос запрещается строительство капитальных сооружений, за исключением объектов дорожной службы, объектов Государственной инспекции безопасности дорожного движения Министерства внутренних дел Российской Федерации и объектов дорожного сервиса;

Размещение в пределах придорожных полос объектов разрешается при соблюдении следующих условий:

а) объекты не должны ухудшать видимость на федеральной автомобильной дороге и другие условия безопасности дорожного движения и эксплуатации этой автомобильной дороги и расположенных на ней сооружений, а также создавать угрозу безопасности населения;

б) выбор места размещения объектов должны соблюдаться с учетом возможной реконструкции автомобильной дороги;

в) размещение, проектирование и строительство объектов должно производиться с учетом требований стандартов и технических норм безопасности дорожного движения, экологической безопасности, строительства и эксплуатации автомобильных дорог;

3) размещение объектов дорожного сервиса в пределах придорожных полос должно производиться в соответствии с нормами проектирования и строительства этих объектов, а также планами и генеральными схемами их размещения, утвержденными Федеральной дорожной службой России по согласованию с Главным управлением Государственной инспекции безопасности дорожного движения Министерства внутренних дел Российской Федерации, органами исполнительной власти субъектов Российской Федерации и органами местного самоуправления;

4) размещение инженерных коммуникаций в пределах придорожных полос допускается только по согласованию с дорожной службой, на которую возложено управление автомобильными дорогами.

#### **Н-4 ЗОНЫ НЕ БЛАГОПРИЯТНЫЕ ДЛЯ СТРОИТЕЛЬСТВА СОГЛАСНО ФИЗИКО-ГЕОЛОГИЧЕСКОЙ ИЗУЧЕННОСТИ И ВОЗМОЖНОСТИ ВОЗНИКНОВЕНИЯ ЧРЕЗВЫЧАЙНЫХ СИТУАЦИЙ ПРИРОДНОГО ХАРАКТЕРА.**

Ограничения использования земельных участков и объектов капитального строительства установлены следующими нормативными правовыми актами:

СП 22.13330.2011 «СНиП 2.02.01-83\* Основания зданий и сооружений»

СП 21.13330.2012 «СНиП 2.01.09-91. Здания и сооружения на подрабатываемых территориях и просадочных грунтах»

СП «11.105.97 часть 2 «Правила производства работ в районах развития опасных геологических и инженерно-геологических процессов»

При использовании земельных участков в данной зоне необходимо производство инженерных изысканий до начала работ. Тип и конструкция фундаментов разрабатываются проектными организациями.

#### **Описание ограничений в зонах чрезвычайных ситуаций на водных объектах (затопление).**

1. В соответствии с законодательством в области охраны окружающей среды и законодательством по защите населения от чрезвычайных ситуаций природного и техногенного характера зонами экологического бедствия, зонами чрезвычайных ситуаций могут объявляться водные объекты и речные бассейны, в которых в результате техногенных и природных явлений происходят изменения, представляющие угрозу здоровью или жизни человека, объектам животного и растительного мира, другим объектам окружающей среды.

2. Собственник водного объекта обязан осуществлять меры по предотвращению негативного воздействия вод и ликвидации его последствий. Меры по предотвращению негативного воздействия вод и ликвидации его последствий в отношении водных объектов, находящихся в федеральной собственности, собственности субъектов Российской Федерации, собственности муниципальных

образований, осуществляются исполнительными органами государственной власти или органами местного самоуправления в пределах их полномочий в соответствии со статьями 24 - 27 Водного Кодекса Российской Федерации.

3. Границы территорий, подверженных затоплению и подтоплению, и режим осуществления хозяйственной и иной деятельности на этих территориях в зависимости от частоты их затопления и подтопления устанавливаются в соответствии с законодательством о градостроительной деятельности.

4. На территориях, подверженных затоплению, размещение новых населенных пунктов, кладбищ, скотомогильников и строительство капитальных зданий, строений, сооружений без проведения специальных защитных мероприятий по предотвращению негативного воздействия вод запрещаются.

Запретить новое строительство на земельных участках, попадающих в зону затопления и подтопления, на которых расположены здания, запретить осуществление реконструкции. На земельных участках, предназначенных для садоводства, запретить проживание и регистрацию.

#### **Комплекс защитных мероприятий от затопления.**

Кроме гидроизоляции фундаментов сооружений, требуется организация водоотлива из строительных котлованов и траншей. На большинстве строительных площадок требуется искусственное повышение территории (отсыпка) на 2 и более метров.

Из защитных мероприятий необходимо предусмотреть спрямление и укрепление бортов и днищ русел рек, на наиболее активно размываемых участках и предусмотреть, как минимум, обязательное обвалование русел рек.

При выборе фундаментов зданий и сооружений в областях развития глинистых отложений, следует учитывать сильные колебания уровня грунтовых вод и связанные с этим изменения характеристик глинистых оснований ведущих к деформациям сооружений. В связи с вышеизложенным при строительстве рекомендуется устройство фундаментов на свайных основаниях, размещение на первом и цокольных этажах жилых помещений, обязательное страхование имущества.

#### **В пределах зоны затопления устанавливаются:**

- минимальная высота цоколя жилого дома - 1.5 м;
- подсыпка территории;
- отсутствие жилых помещений в жилых домах этажностью свыше одного при высоте цоколя менее 1.5 м в объеме первого этажа.

### **Глава 13. Заключительные положения.**

#### **Статья 49. Порядок организации строительства**

Строительство новых, реконструкция и снос существующих зданий и сооружений (далее - строительство), возводимых на основании разрешения на строительство, полученного в установленном порядке, а также благоустройство и инженерная подготовка территорий должна осуществляться в соответствии с

требованиями

"СП 48.13330.2011. Свод правил. Организация строительства. Актуализированная редакция СНиП 12-01-2004" (утв. Приказом Минрегиона РФ от 27.12.2010 N 781) (далее Свод Правил) .

При строительстве линейных сооружений, линий электропередачи, связи, трубопроводов и других объектов технической инфраструктуры, а также в полосе отчуждения железных дорог, в полосе отвода автомобильных дорог и других транспортных путей должны дополнительно учитываться требования действующих нормативных документов.

В отношении объектов военной инфраструктуры Вооруженных Сил Российской Федерации, объектов, сведения о которых составляют государственную тайну, объектов производства, переработки, хранения радиоактивных и взрывчатых веществ и материалов, объектов по хранению и уничтожению химического оружия и средств взрывания, иных объектов, для которых устанавливаются требования, связанные с обеспечением ядерной и радиационной безопасности в области использования атомной энергии, должны соблюдаться требования, установленные государственными заказчиками, федеральными органами исполнительной власти, уполномоченными в области обеспечения безопасности указанных объектов, и государственными контрактами (договорами).

Требования данной статьи не распространяются на здания и сооружения, строительство которых в соответствии с законодательством о градостроительной деятельности может осуществляться без разрешения на строительство, а также на объекты индивидуального жилищного строительства, возводимые застройщиками (физическими лицами) собственными силами, в том числе с привлечением наемных работников, на принадлежащих им земельных участках.

Согласно Своду Правил, строительные работы должны выполняться лицом, осуществляющим строительство, в соответствии с действующим законодательством, проектной, рабочей и организационно-технологической документацией.

#### Строительная площадка

1. Лицо, осуществляющее строительство, должно обеспечивать уборку территории стройплощадки и пятиметровой прилегающей зоны. Бытовой и строительный мусор, а также снег должны вывозиться своевременно в сроки и в порядке, установленных органом местного самоуправления.

2. В случае необходимости по требованию органа местного самоуправления лицо, осуществляющее строительство, должно оборудовать строительную площадку, выходящую на городскую территорию, пунктами очистки или мойки колес транспортных средств на выездах, а также устройствами или бункерами для сбора мусора, а на линейных объектах - в местах, указанных органом местного самоуправления.

При необходимости временного использования определенных территорий, не включенных в строительную площадку, для нужд строительства, не представляющих опасности для населения и окружающей среды, режим использования, охраны (при необходимости) и уборки этих территорий

определяется соглашением с владельцами этих территорий (для общественных территорий - с органом местного самоуправления).

3. Лицо, осуществляющее строительство, до начала любых работ должно оградить строительную площадку и опасные зоны работ за ее пределами в соответствии с требованиями нормативных документов.

При въезде на площадку следует установить информационные щиты с указанием наименования объекта, названия застройщика (заказчика), исполнителя работ (подрядчика, генподрядчика), фамилии, должности и номеров телефонов ответственного производителя работ по объекту и представителя органа госстройнадзора (в случаях, когда надзор осуществляется) или местного самоуправления, курирующего строительство, сроков начала и окончания работ, схемы объекта.

Наименование и номер телефона исполнителя работ наносят также на щитах инвентарных ограждений мест работ вне стройплощадки, мобильных зданиях и сооружениях, крупногабаритных элементах оснастки, кабельных барабанах и т.п.

4. Если эксплуатация имеющихся и оставляемых на строительной площадке зданий и сооружений прекращается, застройщиком должны быть приняты меры, исключающие причинение вреда населению и окружающей среде (отключены коммуникации, опорожнены имеющиеся емкости, удалены опасные или ядовитые вещества и т.п.). Лицо, осуществляющее строительство, должно принять меры, препятствующие несанкционированному доступу в здание людей и животных.

5. Внутриплощадочные подготовительные работы должны быть выполнены до начала строительного-монтажных работ в соответствии с проектом производства работ.

6. В течение всего срока строительства лицо, осуществляющее строительство, должно обеспечивать доступ на строительную площадку и строящееся здание (сооружение) представителей строительного контроля застройщика (заказчика), авторского надзора и органов государственного надзора.

#### **Статья 50. Действие настоящих Правил по отношению к ранее возникшим правоотношениям**

1. Настоящие Правила вступает в силу со дня их официального опубликования.

2. Ранее принятые нормативные правовые акты муниципального образования Темрюкский район по вопросам землепользования и застройки применяются в части, не противоречащей настоящим Правилам.

Заместитель главы  
муниципального образования  
Темрюкский район



Е.П. Пронько

## ПРИЛОЖЕНИЕ № 2

### УТВЕРЖДЕН

постановлением администрации  
муниципального образования

Темрюкский район

от 14.08.2018 № 1074

### ПОРЯДОК

#### **учета предложений и участия граждан в обсуждении вопросов, выносимых на публичные слушания по проекту внесения изменений в правила землепользования и застройки Вышестеблиевского сельского поселения Темрюкского района Краснодарского края**

1. В период размещения проекта внесения изменений в правила землепользования и застройки Вышестеблиевского сельского поселения Темрюкского района Краснодарского края (далее – проект), подлежащего рассмотрению на публичных слушаниях, и информационных материалов к нему на официальном сайте и проведения экспозиции проекта участники публичных слушаний, прошедшие идентификацию, имеют право вносить предложения и замечания, касающиеся такого проекта:

- 1) в письменной или устной форме в ходе проведения собрания или собраний участников публичных слушаний;
- 2) в письменной форме в адрес организатора публичных слушаний;
- 3) посредством записи в книге (журнале) учета посетителей экспозиции проекта, подлежащего рассмотрению на публичных слушаниях.

2. Участники публичных слушаний в целях идентификации представляют сведения о себе (фамилию, имя, отчество (при наличии), дату рождения, адрес места жительства (регистрации) - для физических лиц; наименование, основной государственный регистрационный номер, место нахождения и адрес - для юридических лиц) с приложением документов, подтверждающих такие сведения. Участники публичных слушаний, являющиеся правообладателями соответствующих земельных участков и (или) расположенных на них объектов капитального строительства и (или) помещений, являющихся частью указанных объектов капитального строительства, также представляют сведения соответственно о таких земельных участках, объектах капитального строительства, помещениях, являющихся частью указанных объектов капитального строительства, из Единого государственного реестра недвижимости и иные документы, устанавливающие или удостоверяющие их права на такие земельные участки, объекты капитального строительства, помещения, являющиеся частью указанных объектов капитального строительства.

3. Предложения и замечания, не рассматриваются в случае выявления факта представления участником публичных слушаний недостоверных сведений.

4. Организатором публичных слушаний обеспечивается равный доступ к проекту, подлежащему рассмотрению на публичных слушаниях, всех участников публичных слушаний.

5. Внесенные предложения регистрируются уполномоченным органом по проведению публичных слушаний по проекту внесения изменений в правила землепользования и застройки Вышестеблиевского сельского поселения Темрюкского района Краснодарского края

6. Предложения не должны противоречить Конституции Российской Федерации, требованиям Федерального закона от 6 октября 2003 года № 131-ФЗ «Об общих принципах организации местного самоуправления в Российской Федерации», Градостроительного кодекса Российской Федерации, федерального законодательства, законодательства Краснодарского края, муниципальных нормативных правовых актов муниципального образования Темрюкский район, в частности, требованиям Устава муниципального образования Темрюкский район, Положения о порядке проведения публичных слушаний в муниципальном образовании Темрюкский район, утвержденного решением XII сессии Совета муниципального образования Темрюкский район VI созыва от 29 апреля 2016 года № 123.

7. Предложения должны соответствовать требованиям:

1) обеспечивать однозначное толкование вопроса, выносимого на обсуждение в форме публичных слушаний, не содержать положений, противоречащих требованиям, предъявляемым к ним;

2) быть понятными, краткими и по существу рассматриваемого вопроса.

8. Предложения и замечания по проекту внесения изменений в правила землепользования и застройки Вышестеблиевского сельского поселения Темрюкского района Краснодарского края, выдвинутые на публичных слушаниях, указываются в итоговом документе публичных слушаний.

9. Предложения и замечания, внесенные с нарушением требований и сроков, предусмотренных настоящим порядком, по решению уполномоченного органа по проведению публичных слушаний по проекту внесения изменений в правила землепользования и застройки Вышестеблиевского сельского поселения Темрюкского района Краснодарского края могут быть оставлены без рассмотрения.

10. Заявки на участие в публичных слушаниях по проекту внесения изменений в правила землепользования и застройки Вышестеблиевского сельского поселения Темрюкского района Краснодарского края принимаются в письменной форме со дня оповещения о начале публичных слушаний в рабочие дни по адресу: Российская Федерация, Краснодарский край, Темрюкский район, г. Темрюк, ул. Ленина, 14, каб. 21, с 09.00 до 16.00 часов.

Заместитель главы  
муниципального образования  
Темрюкский район



Е.П. Пронько