



АДМИНИСТРАЦИЯ МУНИЦИПАЛЬНОГО ОБРАЗОВАНИЯ  
ТЕМРЮКСКИЙ РАЙОН

ПОСТАНОВЛЕНИЕ

от 28.09.2020

№ 1511

г. Темрюк

**О внесении изменений в постановление администрации муниципального образования Темрюкский район от 14 июля 2020 года № 1010 «Об обеспечении безопасности людей на водных объектах, охране их жизни и здоровья на территории муниципального образования Темрюкский район»**

В соответствии с частью 3 статьи 6 и статьей 41 Водного кодекса Российской Федерации, пунктом 24 части 1 статьи 15 Федерального закона от 6 октября 2003 года № 131-ФЗ «Об общих принципах организации местного самоуправления в Российской Федерации», постановлением главы администрации Краснодарского края от 30 июня 2006 № 536 «Об утверждении правил охраны жизни людей на водных объектах в Краснодарском крае и правил пользования водными объектами в Краснодарском крае для плавания на маломерных судах», пунктом 2.2 протокола заседания рабочей группы межведомственной комиссии по развитию санаторно-курортного и туристско-рекреационного комплекса Краснодарского края по вопросам организации и обеспечения безопасного и комфортного пляжного отдыха, оказания услуг кемпингов от 28 августа 2020 года № 18-РР, в целях реализации полномочий органа местного самоуправления в области осуществления мероприятий по обеспечению безопасности людей на водных объектах, охране их жизни и здоровья на территории муниципального образования Темрюкский район, а также исходя из прогнозируемых погодных условий, **п о с т а н о в л я ю:**

1. Внести в постановление администрации муниципального образования Темрюкский район от 14 июля 2020 года № 1010 «Об обеспечении безопасности людей на водных объектах, охране их жизни и здоровья на территории муниципального образования Темрюкский район» следующие изменения:

1) приложения № 1-4 к постановлению изложить в новой редакции (приложения № 1-4);

2) пункт 2 постановления изложить в следующей редакции: «2. Утвердить срок купального сезона на водных объектах общего пользования в границах муниципального образования Темрюкский район в период с 1 июня по 30 сентября.».

2. Отделу информатизации и взаимодействия со СМИ официально опубликовать постановление «О внесении изменений в постановление администрации муниципального образования Темрюкский район от 14 июля 2020 года № 1010 «Об обеспечении безопасности людей на водных объектах, охране их жизни и здоровья на территории муниципального образования Темрюкский район» в периодическом печатном издании газете Темрюкского района «Тамань» и официально опубликовать (разместить) на официальном сайте муниципального образования Темрюкский район в информационно-телекоммуникационной сети «Интернет».

3. Постановление вступает в силу на следующий день после официального опубликования.

Глава муниципального образования  
Темрюкский район



Ф.В. Бабенков

ПРИЛОЖЕНИЕ № 1  
к постановлению администрации  
муниципального образования  
Темрюкский район  
от 14.07.2020 № 1010

«ПРИЛОЖЕНИЕ № 1

УТВЕРЖДЕН  
постановлением администрации  
муниципального образования  
Темрюкский район  
от 14.07.2020 № 1010  
(в редакции постановления  
администрации  
муниципального образования  
Темрюкский район  
от 14.07.2020 № 1010 )

### ПЕРЕЧЕНЬ


участков берега для организации мест массового отдыха, купания, туризма  
и спорта на водных объектах общего пользования, расположенных на  
побережье Азовского и Черного морей на территории муниципального  
образования Темрюкский район

№	Прибрежная территория, место размещения	Координаты
1	2	3
1	ст-ца Голубицкая, пляж базы отдыха «Приморье»	1. 44°10'22.390" с.ш. 21°49'20.259" в.д. 2. 44°10'12.498" с.ш. 21°48'12.465" в.д.
2	ст-ца Голубицкая, пляж базы отдыха «Мелиоратор»	1. 44°10'22.371" с.ш. 21°49'20.129" в.д. 2. 44°10'12.498" с.ш. 21°48'12.465" в.д.
3	ст-ца Голубицкая, пляж «27 поворот»	1. 44°10'29.172" с.ш. 21°50'4.716" в.д. 2. 44°9'48.068" с.ш. 21°45'22.384" в.д.
4	ст-ца Голубицкая, пляж дома отдыха «Дорожник»	1. 44°10'24.470" с.ш. 21°49'34.798" в.д. 2. 44°10'35.254" с.ш. 21°50'45.051" в.д.
5	ст-ца Голубицкая, пляж пансионата «Надежда»	1. 44°10'33.588" с.ш. 21°50'36.470" в.д. 2. 44°9'59.514" с.ш. 21°46'42.416" в.д.
6	ст-ца Голубицкая, пляж «Молодежный»	1. 44°9'37.850" с.ш. 21°44'13.535" в.д. 2. 44°9'40.115" с.ш. 21°44'27.926" в.д.

1	2	3
7	ст-ца Голубицкая, пляж базы отдыха «Платан»	1. 44°9'47.322" с.ш. 21°45'0.859" в.д. 2. 44°10'12.911" с.ш. 21°48'1.727" в.д.
8	ст-ца Голубицкая, пляж «Морская волна»	1. 44°10'12.508" с.ш. 21°47'20.030" в.д. 2. 44°10'42.166" с.ш. 21°50'46.039" в.д.
9	ст-ца Голубицкая, пляж «Морской бриз»	1. 44°9'47.337" с.ш. 21°44'17.068" в.д. 2. 44°9'55.581" с.ш. 21°45'22.832" в.д.
10	пос. Пересыпь, пляж базы отдыха «Посейдон»	1. 44°10'20.233" с.ш. 21°45'56.166" в.д. 2. 44°10'11.378" с.ш. 21°45'3.707" в.д.
11	пос. Пересыпь, пляж ДСОЛ «Фламинго»	1. 44°11'7.431" с.ш. 21°47'31.361" в.д. 2. 44°11'17.486" с.ш. 21°48'58.934" в.д.
12	пос. Пересыпь, пляж гостевого дома «Альтаир»	1. 44°11'16.492" с.ш. 21°48'31.616" в.д. 2. 44°11'16.268" с.ш. 21°48'31.183" в.д.
13	пос. Пересыпь, пляж «Центральный»	1. 44°10'58.678" с.ш. 21°44'7.958" в.д. 2. 44°11'24.589" с.ш. 21°47'17.753" в.д.
14	пос. За Родину, пляж оздоровительного центра «Синяя балка»	1. 44°12'0.915" с.ш. 21°47'40.803" в.д. 2. 44°11'59.720" с.ш. 21°47'41.049" в.д.
15	пос. Кучугуры, пляж «Центральный»	1. 44°15'35.369" с.ш. 21°49'26.240" в.д. 2. 44°14'37.279" с.ш. 21°43'22.937" в.д.
16	ст-ца Тамань, пляж «Центральный»	1. 44°4'19.686" с.ш. 21°51'42.274" в.д. 2. 44°4'21.190" с.ш. 21°51'55.332" в.д.
17	пос. Волна, пляж «Уют Тамани»	1. 43°57'59.940" с.ш. 21°47'22.794" в.д. 2. 43°57'59.906" с.ш. 21°47'30.785" в.д.
18	пос. Веселовка, пляж «Море рядом»	1. 43°57'21.446" с.ш. 21°47'37.262" в.д. 2. 43°58'11.008" с.ш. 21°54'3.997" в.д.
19	пос. Веселовка, пляж «Центральный» (справа к западу от прохода)	1. 43°57'9.966" с.ш. 21°47'51.807" в.д. 2. 43°57'7.940" с.ш. 21°47'37.893" в.д.
20	пос. Веселовка, пляж «Центральный» (слева к востоку от прохода)	1. 43°58'9.079" с.ш. 21°47'35.308" в.д. 2. 43°57'9.966" с.ш. 21°47'51.807" в.д.

».

Заместитель главы  
муниципального образования  
Темрюкский район



Д.С. Каратеев

ПРИЛОЖЕНИЕ № 2  
к постановлению администрации  
муниципального образования  
Темрюкский район  
от 22.09.2020 № 1511

«ПРИЛОЖЕНИЕ № 2

УТВЕРЖДЕН  
постановлением администрации  
муниципального образования  
Темрюкский район  
от 14.07.2020 № 1010  
(в редакции постановления  
администрации  
муниципального образования  
Темрюкский район  
от 22.09.2020 № 1511)

### ПЕРЕЧЕНЬ

участков берега на водных объектах общего пользования, расположенных на побережье Черного и Азовского морей на территории муниципального образования Темрюкский район, опасных и запрещенных для купания


№ п/п	Наименование берега	Географические координаты участков берега
1	2	3
1	От начала границы порта «Темрюк» (г. Темрюк) вдоль береговой полосы до границы пляжа базы отдыха «Приморье» (ст-ца Голубицкая)	44°10'3.548" с.ш. 21°44'27.166" в.д. до 44°9'42.931" с.ш. 21°44'47.202" в.д.
2	От окончания пляжа базы отдыха «Приморье» (ст-ца Голубицкая) до границы базы отдыха «Мелиоратор» (ст-ца Голубицкая)	44°10'7.777" с.ш. 21°48'2.495" в.д. до 44°9'37.139" с.ш. 21°44'9.551" в.д.
3	От окончания пляжа «27 поворот» (ст-ца Голубицкая) до границы пляжа дома отдыха «Дорожник» (ст-ца Голубицкая)	44°10'29.172" с.ш. 21°50'4.716" в.д. до 44°10'35.254" с.ш. 21°50'45.051" в.д.

1	2	3
4	От окончания пляжа дома отдыха «Дорожник» (ст-ца Голубицкая) до границы пляжа пансионата «Надежда» (ст-ца Голубицкая)	44°9'48.596" с.ш. 21°45'28.221" в.д. до 44°9'42.125" с.ш. 21°44'45.899" в.д.
5	От окончания пляжа «Молодежный» (ст-ца Голубицкая) до пляжа базы отдыха «Платан» (ст-ца Голубицкая)	44°9'39.877" с.ш. 21°44'30.063" в.д. до 44°10'28.937" с.ш. 21°50'0.866" в.д.
6	От окончания пляжа базы отдыха «Платан» до начала границы пляжа «Морская волна» (ст-ца Голубицкая)	44°10'42.166" с.ш. 21°50'46.039" в.д. до 44°9'47.322" с.ш. 21°45'0.859" в.д.
7	От окончания пляжа «Морская волна» до начала пляжа «Морской бриз» (ст-ца Голубицкая)	44°10'12.508" с.ш. 21°47'20.030" в.д. до 44°9'55.581" с.ш. 21°45'22.832" в.д.
8	От окончания пляжа «Морской бриз» (ст-ца Голубицкая) вдоль береговой полосы до начала границы базы отдыха «Посейдон» (пос. Пересыпь)	44°10'11.378" с.ш. 21°45'3.707" в.д. до 44°9'47.337" с.ш. 21°44'17.068" в.д.
9	От окончания базы отдыха «Посейдон» (пос. Пересыпь) до границы ДСОЛ «Фламинго» (пос. Пересыпь)	44°10'20.233" с.ш. 21°45'56.166" в.д. до 44°11'17.486" с.ш. 21°48'58.934" в.д.
10	От границы гостевого дома «Альтаир» (пос. Пересыпь) вдоль береговой полосы до начала пляжа «Центральный» (пос. Пересыпь)	44°11'24.589" с.ш. 21°47'17.753" в.д. до 44°11'16.492" с.ш. 21°48'31.616" в.д.
11	От границы пляжа «Центральный» (пос. Пересыпь) вдоль береговой полосы до границы пляжа оздоровительного центра «Синяя балка» (пос. За Родину)	44°11'30.174" с.ш. 21°47'43.871" в.д. до 44°11'59.720" с.ш. 21°47'41.049" в.д.
12	От границы пляжа оздоровительного центра «Синяя балка» (пос. За Родину) до пляжа «Центральный» (пос. Кучугуры)	44°12'0.915" с.ш. 21°47'40.803" в.д. до 44°14'37.279" с.ш. 21°43'22.937" в.д.

1	2	3
13	От окончания пляжа «Центральный» (пос. Кучугуры) до пляжа «Центральный» (ст-ца Тамань)	44°15'35.369" с.ш. 21°49'26.240" в.д. до 44°4'21.190" с.ш. 21°51'55.332" в.д.
14	От окончания пляжа «Центральный» (ст-ца Тамань) до границы пляжа «Уют Тамани» (пос. Волна)	44°4'19.686" с.ш. 21°51'42.274" в.д. до 43°57'59.940" с.ш. 21°47'22.794" в.д.
15	От границы пляжа «Уют Тамани» (пос. Волна) до границы пляжа «Море рядом» (пос. Веселовка)	43°57'21.446" с.ш. 21°47'37.262" в.д. до 43°57'59.906" с.ш. 21°47'30.785" в.д.
16	От окончания пляжа «Море рядом» (пос. Веселовка) до границы пляжа «Центральный» (пос. Веселовка)	43°57'9.966" с.ш. 21°47'51.807" в.д. до 43°58'11.008" с.ш. 21°54'3.997" в.д.
17	От окончания пляжа «Центральный» (пос. Веселовка) до начала границы Анапского района	43°57'0.915" с.ш. 21°47'40.122" в.д. до 43°57'7.974" с.ш. 21°47'51.915" в.д.

».

Заместитель главы  
муниципального образования  
Темрюкский район



Д.С. Каратеев



ПРИЛОЖЕНИЕ № 3  
к постановлению администрации  
муниципального образования  
Темрюкский район  
от 14.07.2020 № 1010

«ПРИЛОЖЕНИЕ № 3

УТВЕРЖДЕН  
постановлением администрации  
муниципального образования  
Темрюкский район  
от 14.07.2020 № 1010  
(в редакции постановления  
администрации  
муниципального образования  
Темрюкский район  
от 14.07.2020 № 1010)

### ПЕРЕЧЕНЬ

участков берега общего пользования, расположенных на территории  
муниципального образования Темрюкский район, для размещения  
сезонных баз (временных сооружений) для стоянки маломерных судов,  
используемых с целью проката, и использования участков берега в целях  
рекреации с применением маломерных судов

№ тех. зоны	Наименование мест на водных объектах	Координаты технических зон
1	2	3
1	ст-ца Голубицкая, береговая линия, прилегающая к базе отдыха «Приморье»	1. 44°9'59.236" с.ш. 21°46'40.064" в.д. 2. 44°10'1.991" с.ш. 21°46'56.525" в.д.
2	ст-ца Голубицкая, начало береговой линии кемпинга «Белый берег»	1. 44°9'38.818" с.ш. 21°44'14.837" в.д. 2. 44°9'41.203" с.ш. 21°44'30.274" в.д.
3	ст-ца Голубицкая, окончание береговой линии пляжа «Морской бриз»	1. 44°9'56.171" с.ш. 21°45'9.120" в.д. 2. 44°9'47.678" с.ш. 21°44'16.522" в.д.



1	2	3
4	пос. Пересыпь, береговая линия, прилегающая к кемпингу «Тиздар»	1. 44°10'13.487" с.ш. 21°44'14.955" в.д. 2. 44°10'12.244" с.ш. 21°43'58.473" в.д.
5	пос. За Родину, окончание береговой линии пляжа «Синяя балка»	1. 44°11'26.590" с.ш. 21°43'52.645" в.д. 2. 44°11'28.784" с.ш. 21°43'59.230" в.д.
6	пос. Волна Революции	1. 44°9'49.949" с.ш. 21°44'30.507" в.д. 2. 44°9'47.966" с.ш. 21°44'28.906" в.д.
7	ст-ца Тамань, окончание береговой линии, прилегающей к музею им. М.Ю. Лермонтова	1. 44°3'32.125" с.ш. 21°46'17.777" в.д. 2. 44°3'28.787" с.ш. 21°45'49.788" в.д.
8	пос. Волна, береговая линия, прилегающая к рыболовецкой бригаде	1. 43°58'47.345" с.ш. 21°52'56.691" в.д. 2. 43°58'24.744" с.ш. 21°50'29.238" в.д.
9	пос. Артющенко - 1	1. 43°58'7.672" с.ш. 21°51'37.261" в.д. 2. 43°57'38.814" с.ш. 21°48'1.602" в.д.
10	пос. Артющенко - 2	1. 43°57'37.745" с.ш. 21°48'9.835" в.д. 2. 43°57'26.241" с.ш. 21°47'38.838" в.д.
11	пос. Веселовка, береговая линия, прилегающая к окончанию кемпинга «Янтарный берег» (западнее пляжа «Море рядом»)	1. 43°57'21.217" с.ш. 21°47'43.468" в.д. 2. 43°57'24.790" с.ш. 21°48'13.808" в.д.
12	пос. Веселовка, береговая линия вблизи пляжа «Центральный»	1. 43°57'9.801" с.ш. 21°48'1.581" в.д. 2. 43°57'5.456" с.ш. 21°47'37.062" в.д.
13	пос. Веселовка, береговая линия вблизи границы Анапского района	1. 43°57'4.634" с.ш. 21°48'0.333" в.д. 2. 43°57'0.985" с.ш. 21°47'46.827" в.д.
14	пос. Веселовка (Бугазский лиман)	1. 43°57'13.823" с.ш. 21°47'38.941" в.д. 2. 43°57'32.258" с.ш. 21°48'12.173" в.д.

».

Заместитель главы  
муниципального образования  
Темрюкский район



Д.С. Каратеев

ПРИЛОЖЕНИЕ № 4  
к постановлению администрации  
муниципального образования  
Темрюкский район  
от 14.07.2020 № 1010

«ПРИЛОЖЕНИЕ № 4

УТВЕРЖДЕН  
постановлением администрации  
муниципального образования  
Темрюкский район  
от 14.07.2020 № 1010  
(в редакции постановления  
администрации  
муниципального образования  
Темрюкский район  
от 14.07.2020 № 1010 )

### ПЕРЕЧЕНЬ

участков берега общего пользования, расположенных на территории муниципального образования Темрюкский район, запрещенных для размещения сезонных баз (временных сооружений) для стоянки маломерных судов, используемых с целью проката, и использования участков берега в целях рекреации с применением маломерных судов


№ п/п	Наименование участка берега	Географические координаты участков берега
1	2	3
1	От границы порт «Темрюк» до начала технической зоны ст-ца Голубицкая, береговая линия, прилегающая к базе отдыха «Приморье»	1. 44°10'3.709" с.ш. 21°44'27.165" в.д. 2. 44°10'1.991" с.ш. 21°46'56.525" в.д.
2	ст-ца Голубицкая, участок берега между базой отдыха «Приморье» и до начала технической зоны кемпинга «Белый берег»	1. 44°9'37.588" с.ш. 21°44'15.949" в.д. 2. 44°9'38.818" с.ш. 21°44'14.837" в.д.

1	2	3
3	ст-ца Голубицкая, участок берега от конечной точки технической зоны кемпинга «Белый берег» и до начала технической зоны пляжа «Морской бриз»	1. 44°9'41.203" с.ш. 21°44'30.274" в.д. 2. 44°9'51.284" с.ш. 21°44'44.306" в.д.
4	ст-ца Голубицкая, участок берега от конечной точки технической зоны пляжа «Морской бриз» до кемпинга «Тиздар» (пос. Пересыпь)	1. 44°9'47.678" с.ш. 21°44'16.522" в.д. 2. 44°10'13.487" с.ш. 21°44'14.955" в.д.
5	пос. Пересыпь, от окончания технической зоны кемпинга «Тиздар» до начала технической зоны пляжа «Синяя балка» (пос. За Родину)	1. 44°10'12.244" с.ш. 21°43'58.473" в.д. 2. 44°11'26.590" с.ш. 21°43'52.645" в.д.
6	пос. За Родину, от окончания технической зоны пляжа «Синяя балка» и до технической зоны пос. Волна Революции	1. 44°11'28.784" с.ш. 21°43'59.230" в.д. 2. 44°9'49.949" с.ш. 21°44'30.507" в.д.
7	От технической зоны пос. Волна Революции до технической зоны ст-ца Тамань	1. 44°9'47.966" с.ш. 21°44'28.906" в.д. 2. 44°3'32.125" с.ш. 21°46'17.777" в.д.
8	От участка берега технической зоны ст-ца Тамань до начала технической зоны пос. Волна	1. 44°3'28.787" с.ш. 21°45'49.788" в.д. 2. 43°58'47.345" с.ш. 21°52'56.691" в.д.
9	От конечной точки технической зоны пос. Волна до начала технической зоны пос. Артющенко - 1	1. 43°58'24.744" с.ш. 21°50'29.238" в.д. 2. 43°58'7.672" с.ш. 21°51'37.261" в.д.
10	От конца технической зоны пос. Артющенко - 1 до начала технической зоны Артющенко - 2	1. 43°57'38.814" с.ш. 21°48'1.602" в.д. 2. 43°57'37.745" с.ш. 21°48'9.835" в.д.

1	2	3
11	От конца технической зоны Артющенко - 2 до начала технической зоны пос. Веселовка, участок берега от границы озера Соленое (юг, ближе к морю)	1. 43°57'26.241" с.ш. 21°47'38.838" в.д. 2. 43°57'21.217" с.ш. 21°47'43.468" в.д.
12	пос. Веселовка, участок берега от окончания технической зоны и до пляжа «Центральный»	1. 43°57'24.790" с.ш. 21°48'13.808" в.д. 2. 43°57'9.801" с.ш. 21°48'1.581" в.д.
13	От окончания пляжа «Центральный» (пос. Веселовка) до начала технической зоны вблизи границы Анапского района	1. 43°57'5.456" с.ш. 21°47'37.062" в.д. 2. 43°57'4.634" с.ш. 21°48'0.333" в.д.

».

Заместитель главы  
муниципального образования  
Темрюкский район



Д.С. Каратеев