



**АДМИНИСТРАЦИЯ МУНИЦИПАЛЬНОГО ОБРАЗОВАНИЯ  
ТЕМРЮКСКИЙ РАЙОН**

**ПОСТАНОВЛЕНИЕ**

от 30.03.2018

№ 339

г. Темрюк

**Об утверждении проекта планировки с проектом межевания земельного участка с кадастровым номером 23:30:0301000:1564 для малоэтажной застройки, расположенного в 120 м западнее ст-цы Ахтанизовской Темрюкского района**

На основании Федерального закона от 6 октября 2003 года № 131-ФЗ «Об общих принципах организации местного самоуправления в Российской Федерации», статей 42, 43, 45, 46 Градостроительного кодекса Российской Федерации, Устава муниципального образования Темрюкский район, рассмотрев заключение о результатах публичных слушаний от 6 декабря 2017 года, материалы заседания оргкомитета по проведению публичных слушаний по проекту планировки с проектом межевания земельного участка с кадастровым номером 23:30:0301000:1564 для малоэтажной застройки, **п о с т а н о в л я ю:**

1. Утвердить проект планировки с проектом межевания земельного участка с кадастровым номером 23:30:0301000:1564 для малоэтажной застройки, расположенного в 120 м западнее ст-цы Ахтанизовской Темрюкского района (приложения № 1-5).

2. Отделу по взаимодействию со СМИ (Кистанова) официально разместить (опубликовать) настоящее постановление на официальном сайте муниципального образования Темрюкский район в информационно-телекоммуникационной сети «Интернет».

3. Контроль за выполнением настоящего постановления возложить на заместителя главы муниципального образования Темрюкский район Е.П. Пронько.

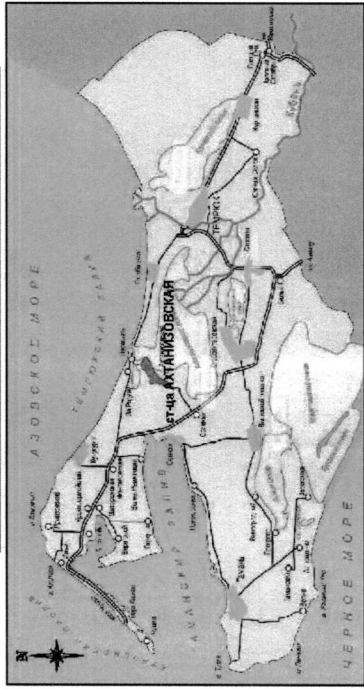
4. Постановление вступает в силу на следующий день после его официального опубликования.

Исполняющий обязанности  
главы муниципального образования  
Темрюкский район

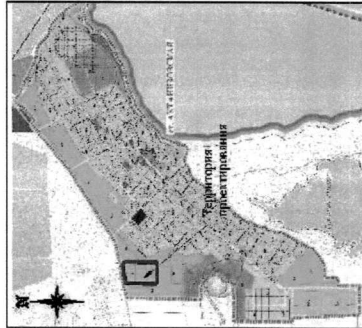


Д.С. Каратеев

**Схема размещения станицы Ахтанизовской в структуре Темрюкского района. М 1:500 000.**



**Схема размещения элемента планировочной структуры в границах Ахтанизовского сельского поселения. М 1:50 000.**



1. Проект планировки с приемам межевания земельного участка с кадастровым номером 23.03.03010001564 для многоэтажной застройки, расположенного в 120 м западнее ст-ции Ахтанизовской Темрюкского района разработана на основании:
  - задания на разработку градостроительной документации;
  - постановления администрации муниципального образования Темрюкский район № 542 от 18.07.2016 г.
2. Участок проектирования расположен в границах ст-ции Ахтанизовской, Ахтанизовского сельского поселения, в зоне коммунального назначения.

**УСЛОВНЫЕ ОБОЗНАЧЕНИЯ**

	Границы сельского поселения	Ж-2	Зона застройки среднесплодными жилищными зданиями
	Границы станицы Ахтанизовская	ОД-2	Зона общественного центра общественного назначения
	Территория размещения	ОД-3	Зона размещения объектов образования
	Границы земельных участков	ОД-4	Зона размещения объектов здравоохранения
	Границы парков	ОД-5	Зона размещения объектов рекреационного назначения
	Границы водозащитной зоны	ОД-6	Зона обслуживания объектов культуры и досуга
	Границы прибрежной полосы	П-4	Зона рекреативной, прогулочной и объектов IV класса качества СЗЗ - 100 м
	Границы П зоны горно-ландшафтной охраны курорта	П-5	Зона рекреативной, прогулочной и объектов V класса качества СЗЗ - 50 м
	Границы Ш зоны горно-ландшафтной охраны курорта	ПШ-3	Зона объектов водного транспорта
	Границы особо охраняемой природной территории	СХ-1	Зона сельскохозяйственных угодий
	Зоны заповедника природного характера	СХ-3	Зона садоводства
	Зона зеленого курортного назначения	Р-1	Зона парков, бульваров, озеленения общего пользования
	Границы охраняемой зоны объекта историко-культурного наследия	И-2	Зона размещения объектов физкультуры и спорта
	Территория объекта историко-культурного наследия	И-3	Зона клубов
	Сфера природоохранного назначения историко-культурной зоны	ИВ-1	Зона озеленения специального назначения
	Зона санитарного разрыва от объектов историко-культурного наследия	ЗКР	Зона комплексного развития
	Охранная зона линейных объектов инженерной инфраструктуры		Дополнительные объекты
	Зона застройки жилищно-коммунального назначения	Ж-1	Территория для размещения объектов коммунального назначения

<b>17-043</b>			
Целевое планирование градостроительного назначения земельного участка с кадастровым номером 23.03.03010001564 для многоэтажной застройки, расположенного в 120 м западнее ст-ции Ахтанизовской Темрюкского района			
ИЗМ. № 1	Лист № 001	Страница	Листов
ИЗМ. № 2	Лист № 002	ИЗМ. № 1	1
ИЗМ. № 3	Лист № 003	ИЗМ. № 2	1
ИЗМ. № 4	Лист № 004	ИЗМ. № 3	1
ИЗМ. № 5	Лист № 005	ИЗМ. № 4	1
ИЗМ. № 6	Лист № 006	ИЗМ. № 5	1
ИЗМ. № 7	Лист № 007	ИЗМ. № 6	1
ИЗМ. № 8	Лист № 008	ИЗМ. № 7	1
ИЗМ. № 9	Лист № 009	ИЗМ. № 8	1
ИЗМ. № 10	Лист № 010	ИЗМ. № 9	1
ИЗМ. № 11	Лист № 011	ИЗМ. № 10	1
ИЗМ. № 12	Лист № 012	ИЗМ. № 11	1
ИЗМ. № 13	Лист № 013	ИЗМ. № 12	1
ИЗМ. № 14	Лист № 014	ИЗМ. № 13	1
ИЗМ. № 15	Лист № 015	ИЗМ. № 14	1
ИЗМ. № 16	Лист № 016	ИЗМ. № 15	1
ИЗМ. № 17	Лист № 017	ИЗМ. № 16	1
ИЗМ. № 18	Лист № 018	ИЗМ. № 17	1
ИЗМ. № 19	Лист № 019	ИЗМ. № 18	1
ИЗМ. № 20	Лист № 020	ИЗМ. № 19	1
ИЗМ. № 21	Лист № 021	ИЗМ. № 20	1
ИЗМ. № 22	Лист № 022	ИЗМ. № 21	1
ИЗМ. № 23	Лист № 023	ИЗМ. № 22	1
ИЗМ. № 24	Лист № 024	ИЗМ. № 23	1
ИЗМ. № 25	Лист № 025	ИЗМ. № 24	1
ИЗМ. № 26	Лист № 026	ИЗМ. № 25	1
ИЗМ. № 27	Лист № 027	ИЗМ. № 26	1
ИЗМ. № 28	Лист № 028	ИЗМ. № 27	1
ИЗМ. № 29	Лист № 029	ИЗМ. № 28	1
ИЗМ. № 30	Лист № 030	ИЗМ. № 29	1
ИЗМ. № 31	Лист № 031	ИЗМ. № 30	1
ИЗМ. № 32	Лист № 032	ИЗМ. № 31	1
ИЗМ. № 33	Лист № 033	ИЗМ. № 32	1
ИЗМ. № 34	Лист № 034	ИЗМ. № 33	1
ИЗМ. № 35	Лист № 035	ИЗМ. № 34	1
ИЗМ. № 36	Лист № 036	ИЗМ. № 35	1
ИЗМ. № 37	Лист № 037	ИЗМ. № 36	1
ИЗМ. № 38	Лист № 038	ИЗМ. № 37	1
ИЗМ. № 39	Лист № 039	ИЗМ. № 38	1
ИЗМ. № 40	Лист № 040	ИЗМ. № 39	1
ИЗМ. № 41	Лист № 041	ИЗМ. № 40	1
ИЗМ. № 42	Лист № 042	ИЗМ. № 41	1
ИЗМ. № 43	Лист № 043	ИЗМ. № 42	1
ИЗМ. № 44	Лист № 044	ИЗМ. № 43	1
ИЗМ. № 45	Лист № 045	ИЗМ. № 44	1
ИЗМ. № 46	Лист № 046	ИЗМ. № 45	1
ИЗМ. № 47	Лист № 047	ИЗМ. № 46	1
ИЗМ. № 48	Лист № 048	ИЗМ. № 47	1
ИЗМ. № 49	Лист № 049	ИЗМ. № 48	1
ИЗМ. № 50	Лист № 050	ИЗМ. № 49	1
ИЗМ. № 51	Лист № 051	ИЗМ. № 50	1
ИЗМ. № 52	Лист № 052	ИЗМ. № 51	1
ИЗМ. № 53	Лист № 053	ИЗМ. № 52	1
ИЗМ. № 54	Лист № 054	ИЗМ. № 53	1
ИЗМ. № 55	Лист № 055	ИЗМ. № 54	1
ИЗМ. № 56	Лист № 056	ИЗМ. № 55	1
ИЗМ. № 57	Лист № 057	ИЗМ. № 56	1
ИЗМ. № 58	Лист № 058	ИЗМ. № 57	1
ИЗМ. № 59	Лист № 059	ИЗМ. № 58	1
ИЗМ. № 60	Лист № 060	ИЗМ. № 59	1
ИЗМ. № 61	Лист № 061	ИЗМ. № 60	1
ИЗМ. № 62	Лист № 062	ИЗМ. № 61	1
ИЗМ. № 63	Лист № 063	ИЗМ. № 62	1
ИЗМ. № 64	Лист № 064	ИЗМ. № 63	1
ИЗМ. № 65	Лист № 065	ИЗМ. № 64	1
ИЗМ. № 66	Лист № 066	ИЗМ. № 65	1
ИЗМ. № 67	Лист № 067	ИЗМ. № 66	1
ИЗМ. № 68	Лист № 068	ИЗМ. № 67	1
ИЗМ. № 69	Лист № 069	ИЗМ. № 68	1
ИЗМ. № 70	Лист № 070	ИЗМ. № 69	1
ИЗМ. № 71	Лист № 071	ИЗМ. № 70	1
ИЗМ. № 72	Лист № 072	ИЗМ. № 71	1
ИЗМ. № 73	Лист № 073	ИЗМ. № 72	1
ИЗМ. № 74	Лист № 074	ИЗМ. № 73	1
ИЗМ. № 75	Лист № 075	ИЗМ. № 74	1
ИЗМ. № 76	Лист № 076	ИЗМ. № 75	1
ИЗМ. № 77	Лист № 077	ИЗМ. № 76	1
ИЗМ. № 78	Лист № 078	ИЗМ. № 77	1
ИЗМ. № 79	Лист № 079	ИЗМ. № 78	1
ИЗМ. № 80	Лист № 080	ИЗМ. № 79	1
ИЗМ. № 81	Лист № 081	ИЗМ. № 80	1
ИЗМ. № 82	Лист № 082	ИЗМ. № 81	1
ИЗМ. № 83	Лист № 083	ИЗМ. № 82	1
ИЗМ. № 84	Лист № 084	ИЗМ. № 83	1
ИЗМ. № 85	Лист № 085	ИЗМ. № 84	1
ИЗМ. № 86	Лист № 086	ИЗМ. № 85	1
ИЗМ. № 87	Лист № 087	ИЗМ. № 86	1
ИЗМ. № 88	Лист № 088	ИЗМ. № 87	1
ИЗМ. № 89	Лист № 089	ИЗМ. № 88	1
ИЗМ. № 90	Лист № 090	ИЗМ. № 89	1
ИЗМ. № 91	Лист № 091	ИЗМ. № 90	1
ИЗМ. № 92	Лист № 092	ИЗМ. № 91	1
ИЗМ. № 93	Лист № 093	ИЗМ. № 92	1
ИЗМ. № 94	Лист № 094	ИЗМ. № 93	1
ИЗМ. № 95	Лист № 095	ИЗМ. № 94	1
ИЗМ. № 96	Лист № 096	ИЗМ. № 95	1
ИЗМ. № 97	Лист № 097	ИЗМ. № 96	1
ИЗМ. № 98	Лист № 098	ИЗМ. № 97	1
ИЗМ. № 99	Лист № 099	ИЗМ. № 98	1
ИЗМ. № 100	Лист № 100	ИЗМ. № 99	1

Заместитель главы  
муниципального образования  
Темрюкский район

Е.П. Пронько

**ПРИЛОЖЕНИЕ № 1**  
**к постановлению администрации**  
**муниципального образования**  
**Темрюкский район**  
от 30.03.2018 № 339





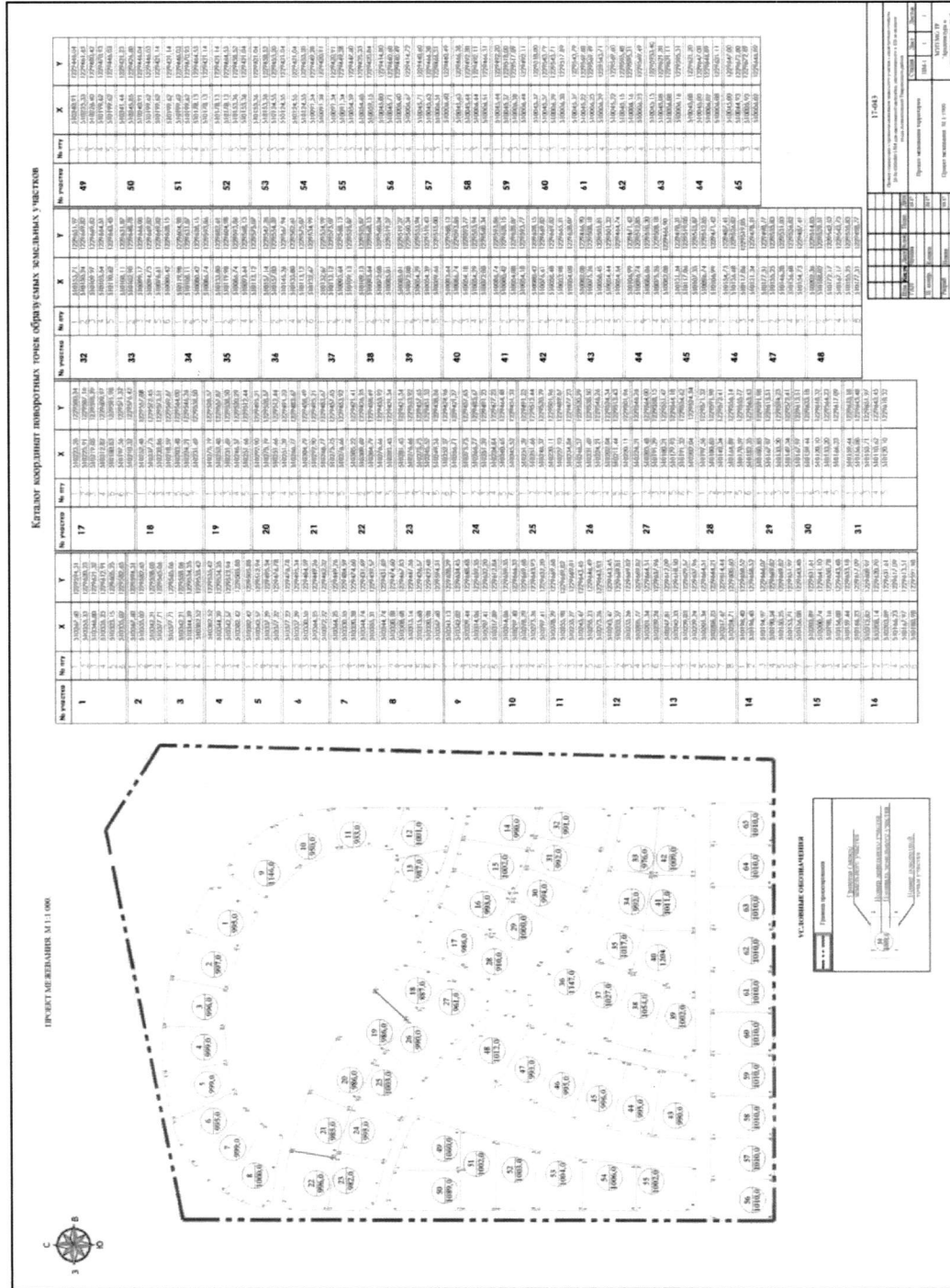


ПРИЛОЖЕНИЕ № 5  
к постановлению администрации  
муниципального образования  
Темрюкский район

от 30.03.2018 № 339



Е.П. Пронько



Заместитель главы  
муниципального образования  
Темрюкский район