



**АДМИНИСТРАЦИЯ МУНИЦИПАЛЬНОГО ОБРАЗОВАНИЯ
ТЕМРЮКСКИЙ РАЙОН
ПОСТАНОВЛЕНИЕ**

от 24.02.2025

№ 193

г. Темрюк

О проведении общественных обсуждений по рассмотрению схемы расположения земельного участка на кадастровом плане территории, на котором расположен многоквартирный дом и иные входящие в состав такого дома объекты недвижимого имущества по адресу: Краснодарский край, Темрюкский район, пос. Таманский, ул. Черноморская, д. 17

В соответствии с Федеральным законом от 6 октября 2003 г. № 131-ФЗ «Об общих принципах организации местного самоуправления в Российской Федерации», статьей 11.10 Земельного кодекса Российской Федерации, Уставом муниципального образования Темрюкский район, решением XLVI сессии Совета муниципального образования Темрюкский район VII созыва от 28 марта 2023 г. № 390 «Об утверждении порядка организации и проведения общественных обсуждений по вопросам градостроительной деятельности на территории сельских поселений Темрюкского района» **п о с т а н о в л я ю:**

1. Назначить процедуру проведения общественных обсуждений по рассмотрению схемы расположения земельного участка площадью 1830 кв.м на кадастровом плане территории, на котором расположен многоквартирный дом и иные входящие в состав такого дома объекты недвижимого имущества по адресу: Краснодарский край, Темрюкский район, пос. Таманский, ул. Черноморская, д. 17 (далее соответственно – Общественные обсуждения, Схема) (приложение).

2. Назначить уполномоченным органом по проведению Общественных обсуждений по рассмотрению Схемы комиссию по правилам землепользования и застройки сельских поселений муниципального образования Темрюкский район (далее – Комиссия).

3. Определить срок проведения Общественных обсуждений:
с 10 февраля 2025 г. по 26 февраля 2025 г.

4. Определить срок внесения предложений и замечаний, касающихся Схемы, подлежащей рассмотрению, участниками Общественных обсуждений:
с 17 февраля 2025 г. по 24 февраля 2025 г. включительно.

5. Определить место и время проведения экспозиции Схемы:
в управлении архитектуры и градостроительства администрации муниципального образования Темрюкский район, расположенном по адресу:

Российская Федерация, Краснодарский край, г. Темрюк, ул. Ленина, 63, каб. 6, с 17 февраля 2025 г. по 21 февраля 2025 г. с 10.00 часов до 12.00 часов и с 13.00 часов до 15.00 часов и 24 февраля 2025 г. с 10.00 часов до 12.00 часов и с 13.00 часов до 15.00 часов включительно;

в разделе «Обсуждение (комментирование)» компонента общественного голосования федеральной государственной информационной системы «Единый портал государственных и муниципальных услуг (функций)» (Единое окно цифровой обратной связи) с 17 февраля 2025 г. по 24 февраля 2025 г. включительно. Баннер указанного раздела размещен на главной странице официального сайта муниципального образования Темрюкский район в информационно-телекоммуникационной сети «Интернет» (<https://www.temryuk.ru>).

6. Отделу информатизации и взаимодействия со СМИ администрации муниципального образования Темрюкский район (Семикина О.А.) официально опубликовать постановление «О проведении общественных обсуждений по рассмотрению схемы расположения земельного участка на кадастровом плане территории, на котором расположен многоквартирный дом и иные входящие в состав такого дома объекты недвижимого имущества по адресу: Краснодарский край, Темрюкский район, пос. Таманский, ул. Черноморская, д. 17» на официальном сайте муниципального образования Темрюкский район в информационно-телекоммуникационной сети «Интернет».

7. Контроль за выполнением настоящего постановления возложить на заместителя главы муниципального образования Темрюкский район Мануйлову С.А.

8. Постановление вступает в силу после его официального обнародования путем официального опубликования.

Исполняющий обязанности
главы муниципального образования
Темрюкский район



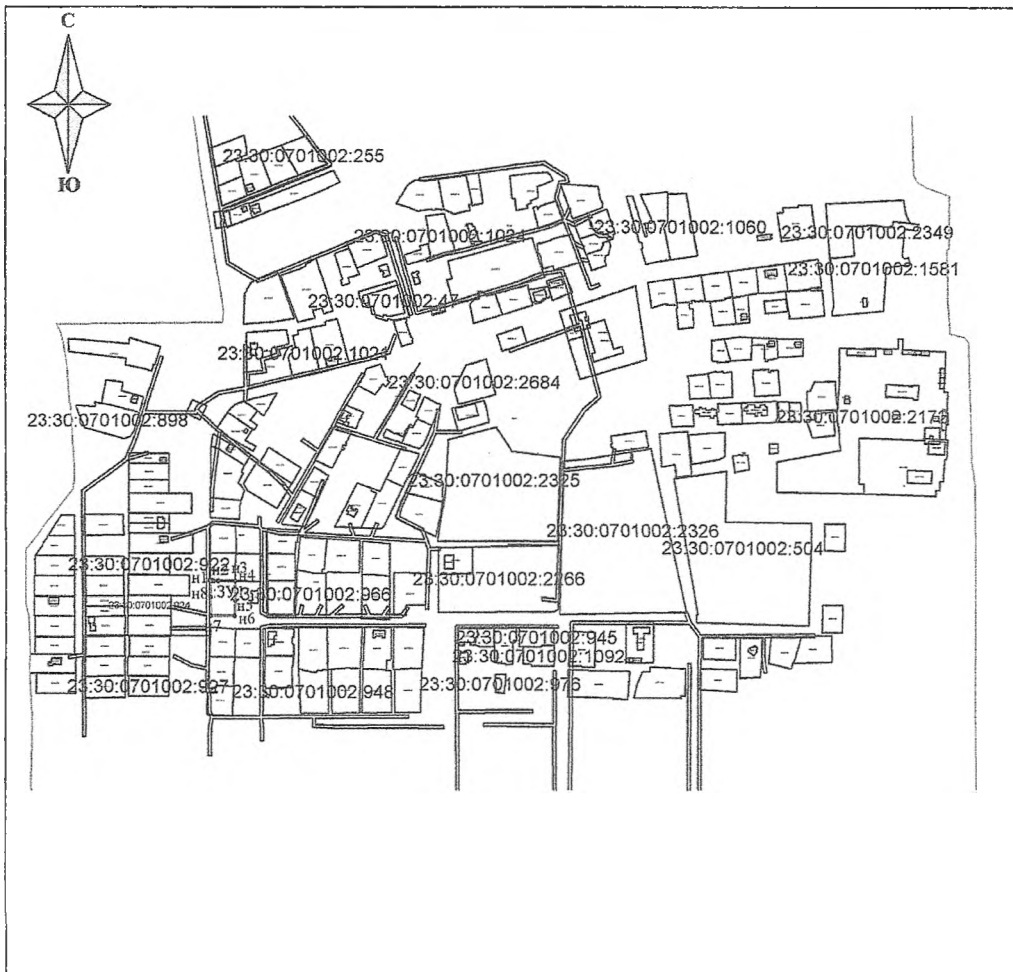
Д.С. Каратеев



Приложение
к постановлению администрации
муниципального образования
Темрюкский район
от 04.02.2025 № 193

Схема расположения земельного участка
на кадастровом плане (карте) территории в кадастровом квартале 23:30:0701002

Обозначение земельного участка 23:30:0701002:3У1
Площадь земельного участка : 1830 кв.м.

Обозначение характерных точек границ	Координаты, м	
	X	Y
1	2	3
н1	490713.37	1205422.86
н2	490713.06	1205427.42
н3	490712.97	1205434.13
н4	490713.03	1205459.59
н5	490683.98	1205459.58
н6	490662.95	1205458.95
н7	490663.15	1205423.06
н8	490689.96	1205422.71
н1	490713.37	1205422.86



Условные обозначения:
 - граница образуемого земельного участка
 - граница кадастрового квартала

3У1 - обозначение образуемого земельного участка
 н1 - обозначение характерной точки образуемого земельного участка

Масштаб 1:10000

Исполняющий обязанности
заместителя главы
муниципального образования
Темрюкский район



О.В. Пастернак