

**АДМИНИСТРАЦИЯ МУНИЦИПАЛЬНОГО ОБРАЗОВАНИЯ
ТЕМРЮКСКИЙ РАЙОН**

ПОСТАНОВЛЕНИЕ

от 06.04.2018

№ 376

г. Темрюк

Об утверждении проекта планировки территории, совмещенного с проектом межевания территории, расположенной в кадастровом квартале 23:30:1304007 по адресу: Темрюкский район, пос. Красный Октябрь, ул. Центральная/ул. Красная

На основании Федерального закона от 6 октября 2003 года № 131-ФЗ «Об общих принципах организации местного самоуправления в Российской Федерации», статей 42, 43, 45, 46 Градостроительного кодекса Российской Федерации, Устава муниципального образования Темрюкский район, рассмотрев заключение о результатах публичных слушаний от 19 февраля 2018 года, п о с т а н о в л я ю:

1. Утвердить проект планировки территории, совмещенный с проектом межевания территории, расположенной в кадастровом квартале 23:30:1304007 по адресу: Темрюкский район, пос. Красный Октябрь, ул. Центральная/ул. Красная (приложения № 1-4).

2. Отделу по взаимодействию со СМИ (Кистанова) официально разместить (опубликовать) настоящее постановление на официальном сайте муниципального образования Темрюкский район в информационно-телекоммуникационной сети «Интернет».

3. Контроль за выполнением настоящего постановления возложить на заместителя главы муниципального образования Темрюкский район Е.П. Пронько.

4. Постановление вступает в силу на следующий день после его официального опубликования.

Глава муниципального образования
Темрюкский район



Ф.В. Бабенков

ПРИЛОЖЕНИЕ № 1
к постановлению администрации
муниципального образования
Темрюкский район

№ 376
OT 06.04.2018

Заместитель главы
муниципального образования
Темрюкский район

Е.П. Пронько


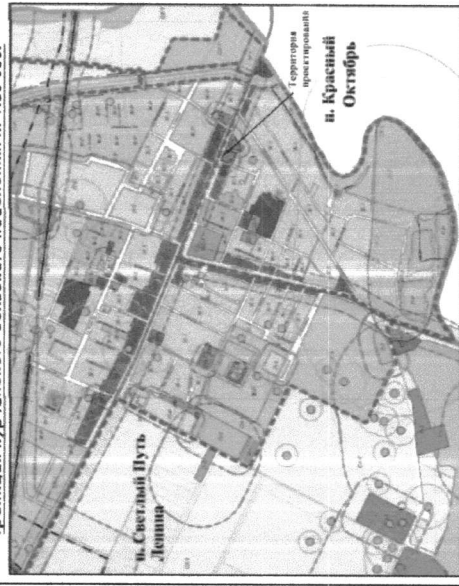


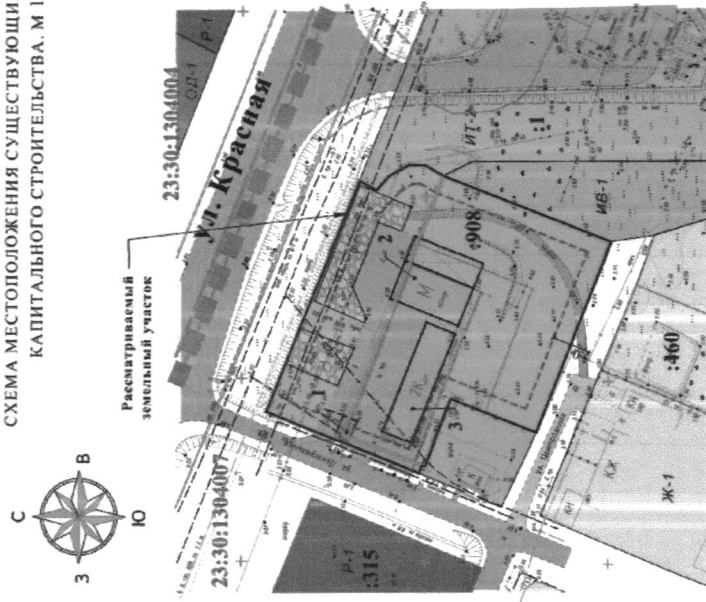
Схема размещения элемента планировочной структуры в границах Курчанского сельского поселения. М 1:50 000.

[illegible]

DEMENTIA AND

- Таблица 1
- | № п/п | Имя | Год рождения | Год смерти | Место рождения | Место смерти |
|-------|--------------------------------|--------------|------------|----------------|--------------|
| 1 | Александров Александр Иванович | 1900 | 1970 | г. Москва | г. Москва |
| 2 | Борисов Борис Иванович | 1905 | 1975 | г. Ленинград | г. Ленинград |
| 3 | Васильев Василий Иванович | 1910 | 1980 | г. Москва | г. Москва |
| 4 | Григорьев Григорий Иванович | 1915 | 1985 | г. Ленинград | г. Ленинград |
| 5 | Давыдов Давид Иванович | 1920 | 1990 | г. Москва | г. Москва |
| 6 | Зинин Зинин Иванович | 1925 | 1995 | г. Ленинград | г. Ленинград |
| 7 | Иванов Иван Иванович | 1930 | 2000 | г. Москва | г. Москва |
| 8 | Климов Климент Иванович | 1935 | 2005 | г. Ленинград | г. Ленинград |
| 9 | Кузнецов Кузьма Иванович | 1940 | 2010 | г. Москва | г. Москва |
| 10 | Левин Лев Иванович | 1945 | 2015 | г. Ленинград | г. Ленинград |
| 11 | Морозов Морис Иванович | 1950 | 2020 | г. Москва | г. Москва |
| 12 | Николаев Николай Иванович | 1955 | 2025 | г. Ленинград | г. Ленинград |
| 13 | Осипов Осип Иванович | 1960 | 2030 | г. Москва | г. Москва |
| 14 | Петров Петр Иванович | 1965 | 2035 | г. Ленинград | г. Ленинград |
| 15 | Рябенко Ренат Иванович | 1970 | 2040 | г. Москва | г. Москва |
| 16 | Сидоров Сидор Иванович | 1975 | 2045 | г. Ленинград | г. Ленинград |
| 17 | Тихонов Тихон Иванович | 1980 | 2050 | г. Москва | г. Москва |
| 18 | Ульянов Ульян Иванович | 1985 | 2055 | г. Ленинград | г. Ленинград |
| 19 | Федотов Федот Иванович | 1990 | 2060 | г. Москва | г. Москва |
| 20 | Харьков Харитон Иванович | 1995 | 2065 | г. Ленинград | г. Ленинград |
| 21 | Цыганов Цыган Иванович | 2000 | 2070 | г. Москва | г. Москва |
| 22 | Чайков Чайка Иванович | 2005 | 2075 | г. Ленинград | г. Ленинград |
| 23 | Шаров Шарон Иванович | 2010 | 2080 | г. Москва | г. Москва |
| 24 | Щербак Щербак Иванович | 2015 | 2085 | г. Ленинград | г. Ленинград |
| 25 | Юрьев Юрий Иванович | 2020 | 2090 | г. Москва | г. Москва |
| 26 | Яковлев Яков Иванович | 2025 | 2095 | г. Ленинград | г. Ленинград |

ПРИЛОЖЕНИЕ № 3
к постановлению администрации
муниципального образования
Темрюкский район
от 06.04.2018 № 346



УСЛОВНЫЕ ОБОЗНАЧЕНИЯ

	Граница участка проекта планировки (4844 кв.м), совпадающая с проектируемой городской границей		Р-1	Зона рекреационная с насаждениями
	Границы мажоритарных кварталов		ИВ-1	Зона озеленения специального назначения
	Земельные участки, поставленные на кадастровый учет		ИТ-2	Зона объектов транспортной инфраструктуры
316	Кадастровый номер земельного участка			Территория общего пользования с территории, занятая линейными объектами инженерно-транспортной инфраструктуры
	Границы объединенных земельных участков			Существующая дефакто планировка дорог
	Линии регулирования застройки			Существующая транспортная дорога
	Граница населенного пункта			Существующая пешеходная дорога
	Границы территориальных зон			Существующее гравийное покрытие
	Зона застройки индивидуальными жилыми домами			Существующие объекты капитального строительства
СД-1	Зона общественно-делового центра			

Экспликация зданий и сооружений

№ п/п	Наименование	Назначение
1	Незавершенное строительство здания пункта охраны, 88% готовности	Нежилое
2	Незавершенное строительство здания автозаправки, 80% готовности	Нежилое
3	Станция технического обслуживания, 74% готовности	Нежилое

ПРИМЕЧАНИЯ:

1. Схема местоположения существующих объектов капитального строительства разработана на основе схемы градостроительного зонирования Курчанского сельского поселения Темрюкского района Краснодарского края. Правила землепользования и застройки Курчанского сельского поселения.

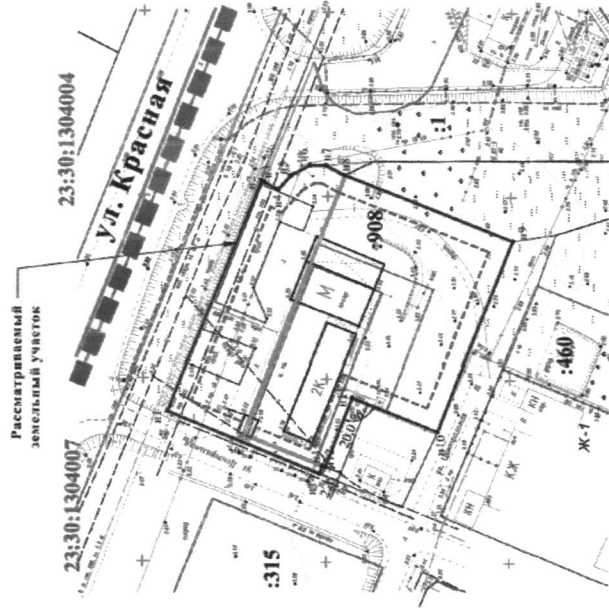
[illegible]

Заместитель главы
муниципального образования
Темрюкский район

Е.П. Пронько



ПРОЕКТ МЕЖЕВАНИЯ. М 1:1000



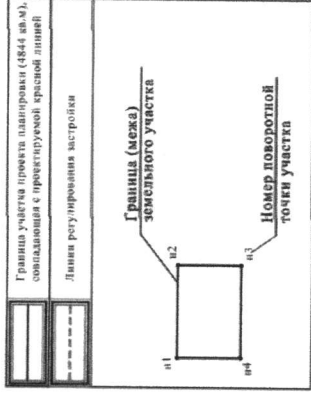
Каталог координат образующего (формирующего) земельного участка

№ п/п	Дирекционные углы	Мера длины	№ п/п	Координаты
1	111°43'03"	68.01	1	X
2	208°40'40"	0.79	2	Y
3	208°58'41"	4.36	3	127548.09
4	131°44'24"	5.35	4	127560.32
5	151°15'08"	5.99	5	127560.32
6	179°20'41"	4.39	6	127560.62
7	208°41'45"	5.89	7	127560.80
8	201°40'54"	49.11	8	127560.84
9	291°15'24"	56.07	9	127560.71
10	21°09'33"	25.02	10	127560.88
11	291°09'33"	20.02	11	127543.00
12	21°05'32"	0.82	12	127544.86
13	291°48'55"	2.30	13	127526.19
14	21°48'55"	44.66	14	127526.48

Периметр: 292,76 м

Площадь: 4844 кв.м

УСЛОВНЫЕ ОБОЗНАЧЕНИЯ



35-2017			
Имя	Фамилия	Лист	Дата
Г.А.П.	М.А.П.	09/17	09/17
Имя	Фамилия	Лист	Дата
И.А.П.	М.А.П.	09/17	09/17
Имя	Фамилия	Лист	Дата
И.А.П.	М.А.П.	09/17	09/17

ПРИМЕЧАНИЕ:

1. Проект межевания территории разработан на основе топографической съемки выполненной ООО "А.И.И." в 2017 г. с границей территории, указанной на плане и в описании для территории Красноварского градоостроительного района. МСК 23.

Заместитель главы
муниципального образования
Темрюкский район

Е.П. Пронько