

**АДМИНИСТРАЦИЯ МУНИЦИПАЛЬНОГО ОБРАЗОВАНИЯ  
ТЕМРЮКСКИЙ РАЙОН**

**ПОСТАНОВЛЕНИЕ**

от 25.04.2018

№ 357

г. Темрюк

**О проведении публичных слушаний по проекту планировки с проектом  
межевания территории для строительства объекта:  
«Газоснабжение юго-западной части п. Веселовка Темрюкского района.  
Два 15-ти квартирных жилых дома. Газопровод высокого давления,  
ГРПШ и низкого давления»**

На основании статей 42, 43, 45, 46 Градостроительного кодекса Российской Федерации, Федерального закона от 6 октября 2003 года № 131-ФЗ «Об общих принципах организации местного самоуправления в Российской Федерации», Устава муниципального образования Темрюкский район, решения XII сессии Совета муниципального образования Темрюкский район VI созыва от 29 апреля 2016 года № 123 «Об утверждении Положения о порядке проведения публичных слушаний на территории муниципального образования Темрюкский район», постановления администрации муниципального образования Темрюкский район от 1 ноября 2016 года № 1030 «О подготовке проекта планировки с проектом межевания территории для строительства объекта: «Газоснабжение юго-западной части п. Веселовка Темрюкского района. Два 15-ти квартирных жилых дома. Газопровод высокого давления, ГРПШ и низкого давления» п о с т а н о в л я ю:

1. Назначить проведение публичных слушаний по проекту планировки с проектом межевания территории для строительства объекта: «Газоснабжение юго-западной части п. Веселовка Темрюкского района. Два 15-ти квартирных жилых дома. Газопровод высокого давления, ГРПШ и низкого давления» (приложения № 1-5) на 24 мая 2018 года, начало в 10-00 часов.

Местом проведения публичных слушаний определить актовЫй зал здания администрации Новотаманского сельского поселения по адресу: Российская Федерация, Краснодарский край, Темрюкский район, пос. Таманский, ул. Ленина, 16.

2. Создать оргкомитет по проведению публичных слушаний и утвердить его состав (приложение № 6).

3. Создать рабочую группу по учету предложений и проведению публичных слушаний и утвердить её состав (приложение № 7).

4. Утвердить и опубликовать порядок учета предложений и участия

граждан в обсуждении проекта (приложение № 8).

5. Установить, что заявки на участие в публичных слушаниях по проекту планировки с проектом межевания территории для строительства объекта: «Газоснабжение юго-западной части п. Веселовка Темрюкского района. Два 15-ти квартирных жилых дома. Газопровод высокого давления, ГРПШ и низкого давления», принимаются в письменной форме со дня опубликования настоящего постановления до 21 мая 2018 года включительно. Заявки принимаются в рабочие дни по адресу: Российская Федерация, Краснодарский край, Темрюкский район, г. Темрюк, ул. Ленина, 14, каб.21, с 08-00 до 17-00 часов.

6. Отделу по взаимодействию со СМИ (Кистанова) официально разместить (опубликовать) постановление «О проведении публичных слушаний по проекту планировки с проектом межевания территории для строительства объекта: «Газоснабжение юго-западной части п. Веселовка Темрюкского района. Два 15-ти квартирных жилых дома. Газопровод высокого давления, ГРПШ и низкого давления» на официальном сайте муниципального образования Темрюкский район в информационно-телекоммуникационной сети «Интернет».

7. Контроль за выполнением настоящего постановления возложить на заместителя главы муниципального образования Темрюкский район Е.П. Пронько.

8. Постановление вступает в силу на следующий день после его официального опубликования.

Глава муниципального образования  
Темрюкский район



Ф.В. Бабенков



**ПРИЛОЖЕНИЕ № 2**  
**к постановлению администрации**  
**муниципального образования**  
**Темрюкский район**

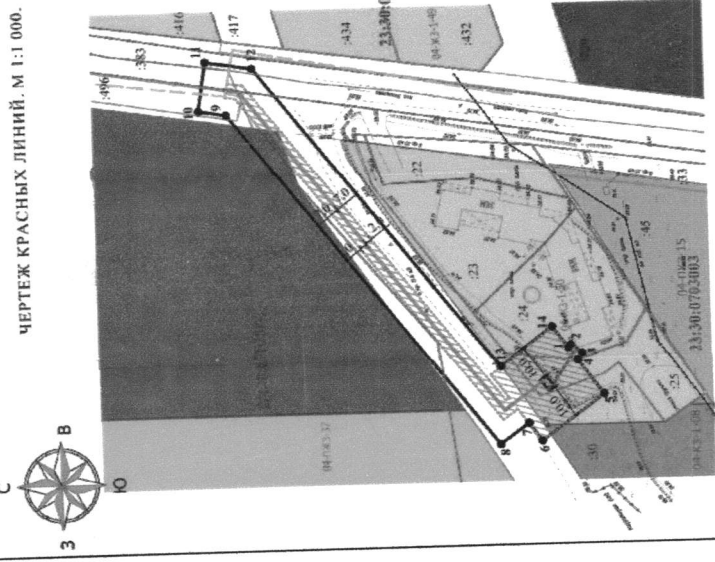
ОТ В.В. М. Д. С. С. № 307

**УСЛОВНЫЕ ОБОЗНАЧЕНИЯ**

	Установленные красные линии	Зона, на которую действие градостроительного регламента не распространяется
	Существующая дорога	Объекты капитального строительства
	Линия проектируемого распределительного газопровода низкого давления	Существующая сеть газопровода
	Линия проектируемого распределительного газопровода высокого давления	Существующие ВЛ 0,4 кВ
	ГРПШ (проект)	Существующие ВЛ 10 кВ
	Номер кадастрового квартала	
	Граница кадастровых кварталов, поставленных на кадастровый учет	
	Кадастровый номер земельного участка	
	Границы земельных участков, поставленных на кадастровый учет	
	Границы земельного участка полевых оливок на период строительства проектируемого газопровода высокого давления ГРПШ	
	Охранная зона проектируемого газопровода высокого, среднего давления и ГРПШ	
	Зоны планируемой и малоэтажной жилой застройки	
	Зона проектируемой жилой застройки	
	Зона курортной и жилой застройки	
	Проектируемая зона курортного назначения	
	Проектируемая общественно-деловая зона	

Кадастр координат характерных точек земельного участка для размещения проектируемого газопровода (в системе координат МСК 21)

№ п/п	Координаты	
	X	Y
1	488364,8977	1214479,9829
2	488363,7471	1214471,8229
3	488360,43	1214469,4459
4	488361,894	1214467,5998
5	488364,0923	1214467,7805
6	488372,8578	1214444,9974
7	488376,3094	1214450,0729
8	488384,284	1214444,2656
9	488388,9462	1214539,1248
10	488386,6673	1214540,3664
11	488404,4021	1214544,1816
12	488451,3325	1214552,0874
13	488383,7487	1214466,2176
14	488368,878	1214477,1513



**Основание технико-экономические показатели проектируемого газопровода высокого, низкого давления**

№ п/п	Наименование	Ед. изм.	Показатели
1	Площадь полезной площади проектируемого газопровода	м <sup>2</sup>	2344,5
2	Площадь охранной зоны проектируемого газопровода	м <sup>2</sup>	1024,3
3	Общая протяженность проектируемого газопровода высокого давления	м	135,0
3	Общая протяженность проектируемого газопровода низкого давления	м	13,5

**Примечания:**  
 1. Основной чертеж планировки территории разработан на топографической основе, предельнойшей дате съемки.  
 2. В границах зоны проектируемого размещения объекта присутствуют установленные красные линии.  
 3. Все привалы на плане основного чертежа планировки территории выражены в метрах.

Проект газопровода с проектом размещения территории для строительства объектов в границах охранной зоны в. Восточная Темрюкского района. Для 15-ти квартирных жилых домов Газопровода высокого давления. ГРПШ для среднего давления.		36-2017	
Имя	Фамилия	Имя	Фамилия
Г.П.И.	М.И.О.Ф.	Пол.	Дата
	М.И.О.Ф.		09/17
И. контр.	Шелешова		08/17
Разраб.	Шелешова		09/17
Проект планировки территории		Лист	Листов
		ПП-1	1 2
Чертеж красных линий. М 1:1 000.		ООО "Архитектурная и проектная деятельность"	

**Заместитель главы**  
**муниципального образования**  
**Темрюкский район**

Е.П. Пронько

**ПРИЛОЖЕНИЕ № 3**  
**к постановлению администрации**  
**муниципального образования**  
**Темрюкский район**  
 ОТ 23.04.2017 № 337

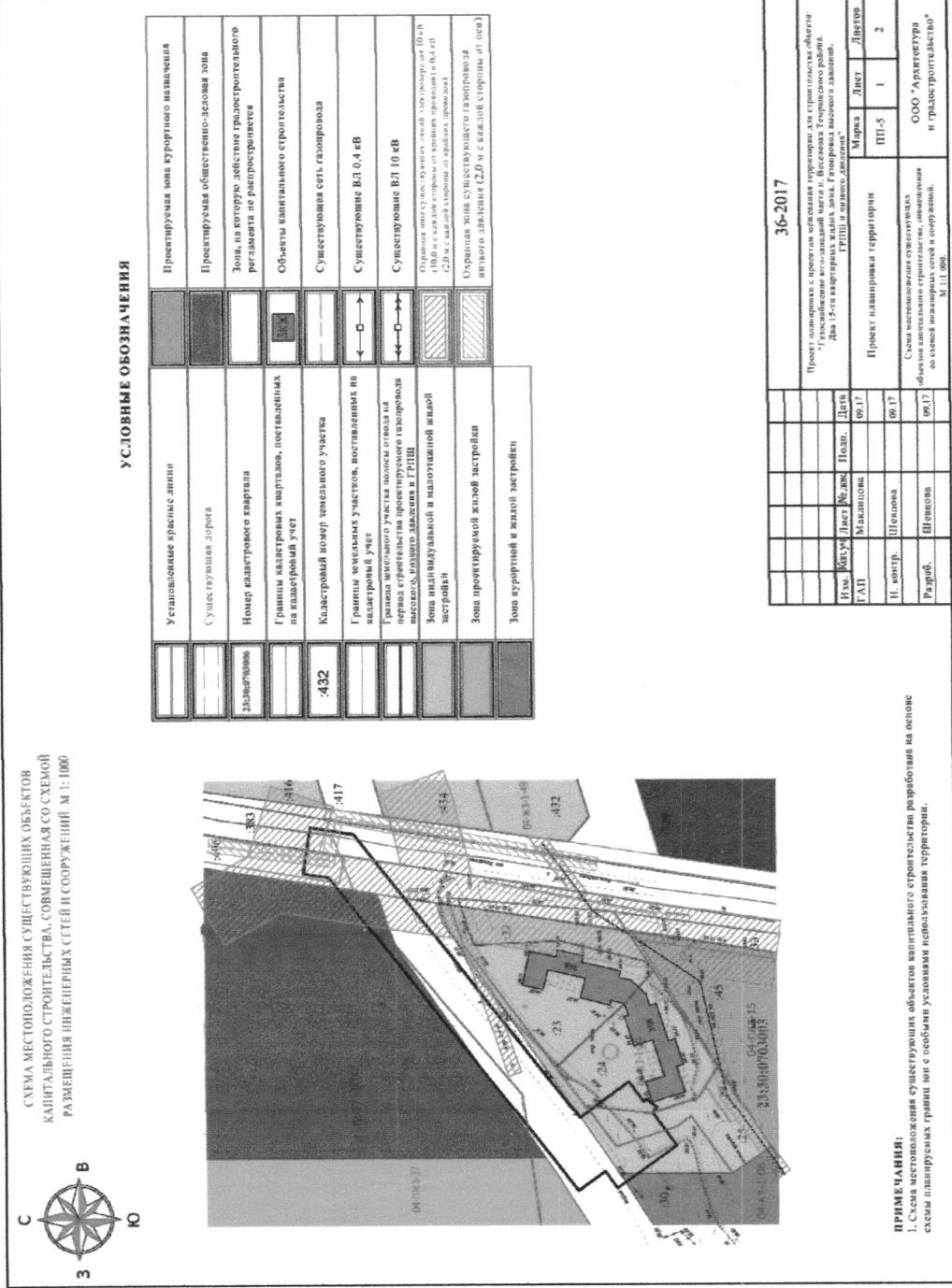


СХЕМА МЕСТОПОЛОЖЕНИЯ СУЩЕСТВУЮЩИХ ОБЪЕКТОВ КАПИТАЛЬНОГО СТРОИТЕЛЬСТВА, СОВМЕЩЕННАЯ СО СХемой РАЗМЕЩЕНИЯ ИНЖЕНЕРНЫХ СЕТЕЙ И СООРУЖЕНИЙ. М 1:1000



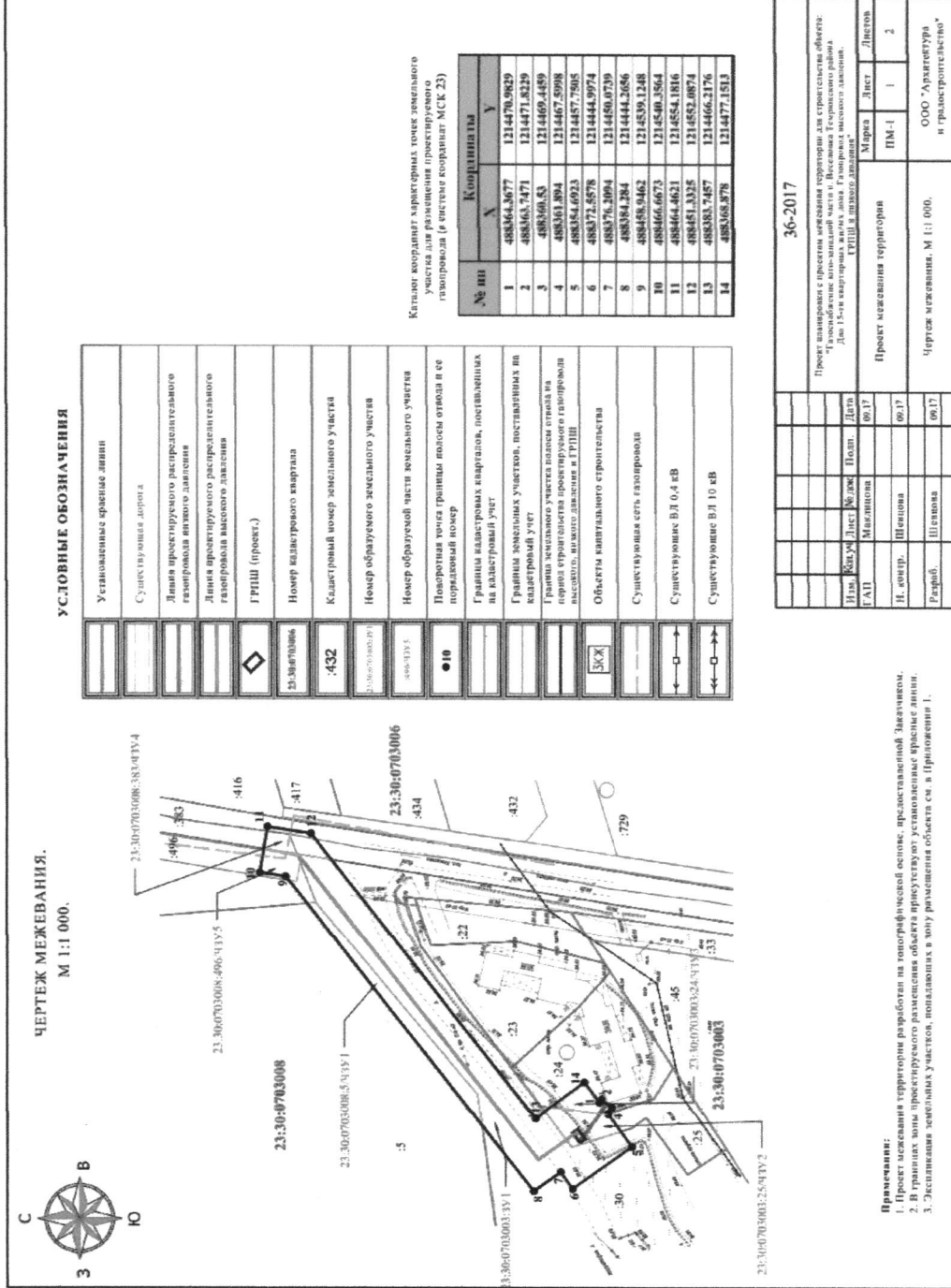
**ПРИМЕЧАНИЯ:**  
 1. Схема местоположения существующих объектов капитального строительства разработана на основе схемы планировочных границ, но с учетом условиями использования территории.

**Заместитель главы**  
**муниципального образования**  
**Темрюкский район**

**Е.П. Пронко**

**ПРИЛОЖЕНИЕ № 4**  
**к постановлению администрации**  
**муниципального образования**  
**Темрюкский район**

от 20.04.2018 № 308



36-2017	
Проект планировки с проектом межевания территории для строительства объектов: "Разработка эскизов-планов частей в Высшем Государственном районе Г. Темрюкского района Краснодарского края. Проект межевания территории ГРПШ в газопроводах"	
Проект межевания территории	Марка Лист Листов
	ПМ-1 1 2
Чертеж межевания. М 1:1 000. ООО "Аргумента и градостроительство"	

**Заместитель главы**  
**муниципального образования**  
**Темрюкский район**

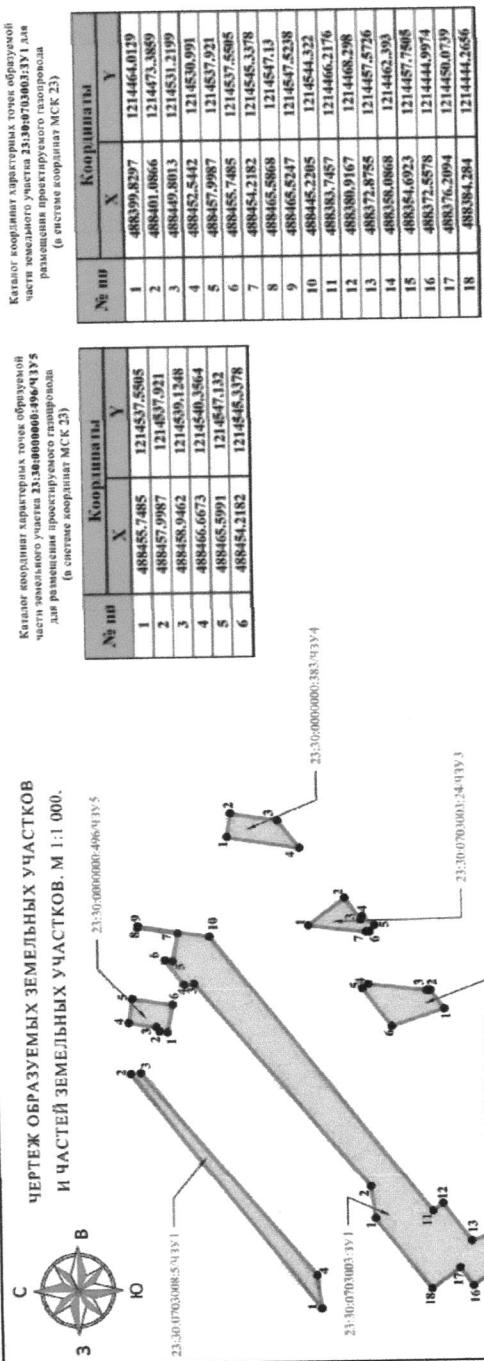
Е.П. Пронько



# ПРИЛОЖЕНИЕ № 5

## к постановлению администрации Муниципального образования Темрюкский район

ОТ В.М. Двор № 308



Каталог координат характерных точек образуемой части земельного участка 23:30:07:00:03:24:013:5 для размещения проектируемого газопровода (в системе координат МСК 23)

№ п/п	X	Y
1	488455.7485	1214537.5505
2	488457.9987	121457.921
3	488458.9462	1214530.1248
4	488466.6673	1214540.3564
5	488465.5991	1214547.132
6	488454.2182	1214545.3378

Каталог координат характерных точек образуемой части земельного участка 23:30:07:00:03:24:013:5 для размещения проектируемого газопровода (в системе координат МСК 23)

№ п/п	X	Y
1	488379.203	1214469.5583
2	488368.878	1214477.1513
3	488364.3677	1214470.9829
4	488363.7471	1214471.8229
5	488360.53	1214469.4459
6	488361.894	1214467.5998
7	488362.3288	1214467.4811

Каталог координат характерных точек образуемой части земельного участка 23:30:07:00:03:25:019:2 для размещения проектируемого газопровода (в системе координат МСК 23)

№ п/п	X	Y
1	488399.8271	1214464.0133
2	488452.5406	1214530.9864
3	488449.7959	1214531.2152
4	488401.0868	1214473.3876

### УСЛОВНЫЕ ОБОЗНАЧЕНИЯ

- Границы образуемого участка, части участка
- 1 Номер поворотных точек
- 2 Номер образуемого земельного участка
- 3 Номер образуемой части земельного участка

Примечание:  
1. Эскаризация земельных участков, попадающих в зону размещения объекта см. в Приложении 1.

Лист	Кол. уч.	Лист	Масштаб	Полн.	Дат.
РАП	Масштаб	09/17			
Н. контр.	Шеловна	09/17			
Разреш.	Шеловна	09/17			

Каталог координат характерных точек образуемой части земельного участка 23:30:07:00:03:24:013:5 для размещения проектируемого газопровода (в системе координат МСК 23)

№ п/п	X	Y
1	488465.5244	1214547.5215
2	488464.4621	1214554.1816
3	488451.3325	1214552.0874
4	488445.2182	1214544.3191

Каталог координат характерных точек образуемой части земельного участка 23:30:07:00:03:25:019:2 для размещения проектируемого газопровода (в системе координат МСК 23)

№ п/п	X	Y
1	488358.0868	1214462.393
2	488361.894	1214467.5998
3	488362.3285	1214467.4811
4	488379.2003	1214469.5603
5	488380.9167	1214468.298
6	488372.8741	1214457.5731

Заместитель главы  
Муниципального образования  
Темрюкский район

Е.П. Пронько

ПРИЛОЖЕНИЕ № 6

УТВЕРЖДЕН  
постановлением администрации  
муниципального образования  
Темрюкский район  
от 05.04.2018 № 358

**СОСТАВ**  
**оргкомитета по проведению публичных слушаний**

- Ветрова Валерия Сергеевна - начальник правового управления администрации муниципального образования Темрюкский район;
- Каминская Надежда Михайловна - ведущий специалист управления архитектуры и градостроительства администрации муниципального образования Темрюкский район;
- Мальшева Наталья Евгеньевна - начальник градостроительного отдела муниципального казенного учреждения «Архитектурный центр» муниципального образования Темрюкский район (по согласованию);
- Пронько Евгений Петрович - заместитель главы муниципального образования Темрюкский район;
- Турлюн Игорь Владимирович - начальник управления архитектуры и градостроительства администрации муниципального образования Темрюкский район, архитектор района.

Заместитель главы  
муниципального образования  
Темрюкский район



Е.П. Пронько



ПРИЛОЖЕНИЕ № 7

УТВЕРЖДЕН  
постановлением администрации  
муниципального образования  
Темрюкский район  
от 05.04.2018 № 358

**СОСТАВ**  
**рабочей группы по учету предложений и проведению публичных**  
**слушаний**

Бокарева  
Софья Борисовна - главный специалист управления архитектуры и градостроительства администрации муниципального образования Темрюкский район;

Выгулярова  
Наталья Александровна - главный специалист управления архитектуры и градостроительства администрации муниципального образования Темрюкский район;

Рыбченко  
Ольга Сергеевна - главный специалист управления архитектуры и градостроительства администрации муниципального образования Темрюкский район.

Заместитель главы  
муниципального образования  
Темрюкский район



Е.П. Пронько

## ПРИЛОЖЕНИЕ № 8

УТВЕРЖДЕН  
постановлением администрации  
муниципального образования  
Темрюкский район  
от 05.04.2018 № 358

### ПОРЯДОК учета предложений и участия граждан в обсуждении проекта

1. Население муниципального образования Темрюкский район с момента опубликования (обнародования) постановления «О проведении публичных слушаний по проекту планировки с проектом межевания территории для строительства объекта: «Газоснабжение юго-западной части п. Веселовка Темрюкского района. Два 15-ти квартирных жилых дома. Газопровод высокого давления, ГРПШ и низкого давления» вправе участвовать в его обсуждении в следующих формах:

1) проведение собраний граждан по месту жительства;  
2) массовое обсуждение проекта планировки с проектом межевания территории для строительства объекта: «Газоснабжение юго-западной части п. Веселовка Темрюкского района. Два 15-ти квартирных жилых дома. Газопровод высокого давления, ГРПШ и низкого давления»;

3) в иных формах, не противоречащих действующему законодательству.

2. Предложения о дополнениях и (или) изменениях по проекту планировки с проектом межевания территории для строительства объекта: «Газоснабжение юго-западной части п. Веселовка Темрюкского района. Два 15-ти квартирных жилых дома. Газопровод высокого давления, ГРПШ и низкого давления» (далее - предложения), выдвинутые на публичных слушаниях, указывают в итоговом документе публичных слушаний.

3. Предложения населения к опубликованному (обнародованному) постановлению по проекту планировки с проектом межевания территории для строительства объекта: «Газоснабжение юго-западной части п. Веселовка Темрюкского района. Два 15-ти квартирных жилых дома. Газопровод высокого давления, ГРПШ и низкого давления» могут вноситься со дня его опубликования и до 21 мая 2018 года включительно в оргкомитет и рассматриваются им в соответствии с настоящим Порядком.

4. Внесенные предложения регистрируются оргкомитетом по проведению публичных слушаний по проекту планировки с проектом межевания территории для строительства объекта: «Газоснабжение юго-западной части п. Веселовка Темрюкского района. Два 15-ти квартирных жилых дома. Газопровод высокого давления, ГРПШ и низкого давления».

5. Предложения должны соответствовать требованиям Конституции Российской Федерации, Федерального закона от 6 октября 2003 года № 131-ФЗ «Об общих принципах организации местного самоуправления в Российской Федерации», Градостроительного кодекса Российской Федерации.

6. Предложения должны соответствовать требованиям:

1) обеспечивать однозначное толкование;

2) быть понятными, краткими и по существу рассматриваемого вопроса.

7. Предложения, внесенные с нарушением требований и сроков, предусмотренных настоящим порядком, по решению оргкомитета могут быть оставлены без рассмотрения.

Заместитель главы  
муниципального образования  
Темрюкский район



Е.П. Пронько