



**АДМИНИСТРАЦИЯ МУНИЦИПАЛЬНОГО ОБРАЗОВАНИЯ  
ТЕМРЮКСКИЙ РАЙОН  
ПОСТАНОВЛЕНИЕ**

от 08.05.2020

№ 650

г. Темрюк

**О подготовке документации по планировке территории (проект планировки и проект межевания) гостевого комплекса на земельных участках с кадастровыми номерами 23:30:0000000:2366, 23:30:0000000:2368 и прилегающей территории в границах кадастрового квартала 23:30:0401001 в ст-це Голубицкой**

В соответствии с Федеральным законом от 6 октября 2003 года № 131-ФЗ «Об общих принципах организации местного самоуправления в Российской Федерации», статьями 42, 43, 45, 46 Градостроительного кодекса Российской Федерации, Уставом муниципального образования Темрюкский район, генеральным планом Голубицкого сельского поселения Темрюкского района, утвержденным решением XLV сессии Совета Голубицкого сельского поселения Темрюкского района II созыва от 26 октября 2012 года № 232 (в редакции решения XLVIII сессии Совета муниципального образования Темрюкский район VI созыва от 21 июня 2018 года № 475), правилами землепользования и застройки Голубицкого сельского поселения Темрюкского района, утвержденными решением X сессии Совета Голубицкого сельского поселения Темрюкского района II созыва от 19 марта 2010 года № 44 (в редакции решений LIV сессии Совета муниципального образования Темрюкский район VI созыва от 20 ноября 2018 года № 546, LXIII сессии Совета муниципального образования Темрюкский район VI созыва от 18 июня 2019 года № 641), рассмотрев заявление ООО «Вектор Плюс» в лице директора В.В. Швейковского, зарегистрированное в администрации муниципального образования Темрюкский район под номером 01-3682/20-25-24.03.20, постановляю:

1. ООО «Вектор Плюс»:

1) разрешить подготовку документации по планировке территории (проект планировки и проект межевания) гостевого комплекса на земельных участках с кадастровыми номерами 23:30:0000000:2366, 23:30:0000000:2368 и прилегающей территории в границах кадастрового квартала 23:30:0401001 в ст-це Голубицкой, в соответствии со схемой территориального планирования муниципального образования Темрюкский район, утвержденной решением XLII сессии Совета муниципального образования Темрюкский район IV созыва от 30 марта 2007 года № 616 (в редакции решения X сессии Совета

муниципального образования Темрюкский район VI созыва от 25 марта 2016 года № 100), генеральным планом Голубицкого сельского поселения Темрюкского района, правилами землепользования и застройки Голубицкого сельского поселения Темрюкского района, местными нормативами градостроительного проектирования Голубицкого сельского поселения Темрюкского района Краснодарского края, утвержденными решением XXXVIII сессии Совета муниципального образования Темрюкский район VI созыва от 20 октября 2017 года № 351, с учетом границ территорий объектов культурного наследия, включенных в единый реестр объектов культурного наследия (памятников истории и культуры) народов Российской Федерации, границ территорий выявленных объектов культурного наследия, границ зон с особыми условиями использования территории (часть 10 статьи 45 Градостроительного кодекса Российской Федерации), в том числе нормативами градостроительного проектирования Краснодарского края, утвержденными приказом департамента по архитектуре и градостроительству Краснодарского края от 16 апреля 2015 года № 78, техническим заданием на подготовку проекта планировки территории и проекта межевания территории гостевого комплекса на земельных участках с кадастровыми номерами 23:30:0000000:2366, 23:30:0000000:2368 и прилегающей территории в границах кадастрового квартала 23:30:0401001 в ст-це Голубицкой (приложение № 1), заданием на выполнение инженерно- геологических изысканий (приложение № 2), заданием на выполнение инженерно- геодезических изысканий (приложение № 3), графическим материалом, отображающим проектные границы территории, с приложением каталога координат, указанных в местной системе (приложение № 4);

2) получить сведения информационной системы обеспечения градостроительной деятельности муниципального образования Темрюкский район в части рассматриваемого участка;

3) согласовать разработанную документацию по планировке территории (проект планировки территории и проект межевания территории) с управлением государственной охраны объектов культурного наследия Краснодарского края.

2. Управлению архитектуры и градостроительства администрации муниципального образования Темрюкский район (Усенко) внести в информационную систему обеспечения градостроительной деятельности Голубицкого сельского поселения данные о подготовке документации по планировке территории (проект планировки и проект межевания), гостевого комплекса на земельных участках с кадастровыми номерами 23:30:0000000:2366, 23:30:0000000:2368 и прилегающей территории в границах кадастрового квартала 23:30:0401001 в ст-це Голубицкой.

3. Финансирование работ по подготовке проекта планировки осуществить за счет заявителя.

4. Отделу информатизации и взаимодействия со СМИ официально опубликовать настоящее постановление в периодическом печатном издании

газете Темрюкского района «Тамань» и официально опубликовать (разместить) на официальном сайте муниципального образования Темрюкский район в информационно-телекоммуникационной сети «Интернет».

5. Контроль за выполнением постановления «О подготовке документации по планировке территории (проект планировки и проект межевания), гостевого комплекса на земельных участках с кадастровыми номерами 23:30:0000000:2366, 23:30:0000000:2368 и прилегающей территории в границах кадастрового квартала 23:30:0401001 в ст-це Голубицкой» возложить на заместителя главы муниципального образования Темрюкский район, главного архитектора муниципального образования Темрюкский район И.В. Турлюна.

6. Постановление вступает в силу со дня его подписания.

Глава муниципального образования  
Темрюкский район



>  
Ф.В. Бабенков

**ПРИЛОЖЕНИЕ № 1**  
**к постановлению администрации**  
**муниципального образования**  
**Темрюкский район**  
от 08.05.2020 № 650

**ТЕХНИЧЕСКОЕ ЗАДАНИЕ**

на подготовку проекта планировки территории и проекта межевания территории  
гостевого комплекса на земельных участках с кадастровыми номерами 23:30:0000000:2366,  
23:30:0000000:2368 и прилегающей территории в границах кадастрового квартала  
23:30:0401001 в ст.Голубицкой

№ п/п	Перечень основных данных	Содержание основных данных и требований к выполнению работ
1	2	3
1	Основания для разработки	1.1. Пункт 1 статьи 45 Градостроительного кодекса РФ 1.2. Пункт 1 статьи 46 Градостроительного кодекса РФ 1.3. Часть 2 статьи 6 Федерального закона от 22.12.2004г. №191-ФЗ «О введении в действие Градостроительного кодекса РФ»
2	Заказчик	
3	Исполнитель	МУП МО ТР «АиГ»
4	Источник финансирования	За счет средств Заказчика
5	Цели и задачи проекта	5.1. Цель: - выделение объекта планировочной структуры; - установление границ территории общего пользования; - установление границ зон планируемого размещения объектов капитального строительства; - установление, изменение, отмена красных линий. 5.2. Задачи: - сформировать земельные участки; - установить границы территории общего пользования; - установить границы зон планируемого размещения объектов капитального строительства; - установить красные линии.
6	Технико-экономические показатели проектируемой территории	Площадь проектируемой территории – 9,9 га
7	Нормативная правовая и методическая база	7.1. Федеральный закон от 29.12.2004 № 191-ФЗ «О введении в действие Градостроительного кодекса РФ (в ред. от 02.08.2019 г.); 7.2. Земельный кодекс РФ; 7.3. Федеральный закон от 25.10.2001 № 137 -ФЗ «О введении в действие Земельный кодекса РФ (в ред. от 02.08.2019 г.); 7.4. Федеральный закон «О введении в действие Жилищного кодекса РФ» от 29.12.2004 № 189 – ФЗ (в ред. от 02.08.2019.) 7.5. Федеральный закон «Об объектах культурного наследия (памятниках истории и культуры) народов РФ от 25.06.2002 № 73-ФЗ (в ред. от 01.07.2019 г.); 7.6. Постановление правительства РФ от 09.06.2006 № 363 «Об информационном обеспечении градостроительной деятельности» (в ред. от 01.12.2016 г.); 7.7. Закон Краснодарского края от 23 июля 2015 г. № 3223-КЗ «Об объектах культурного наследия (памятниках истории и культуры) народов Российской Федерации, расположенных на территории Краснодарского края» (в ред. 11.03.2019 г.); 7.8. Закон Краснодарского края от 21 июля 2008 г. № 1540-КЗ «Градостроительный кодекс Краснодарского края» (принят ЗСКК 21.07.2008 г.), (в ред. 30.05.2019 г.); 7.9. Приказ департамента по архитектуре и градостроительству Краснодарского края от 16.04.2015 г. № 78 «Об утверждении нормативов градостроительного проектирования Краснодарского края» (в ред. 23.08.2018 г.); 7.10. СП 42.13330.2016 Градостроительство. Планировка и застройка городских и сельских поселений.
8	Базовая градостроительная документация	8.1. Документы территориального планирования муниципального образования Темрюкский район. 8.2. Генеральный план Голубицкого сельского поселения Темрюкского

		района, утвержденный решением XLV сессии Совета Голубицкого сельского поселения Темрюкского района II созыва от 26 октября 2012 года № 232 «Об утверждении генерального плана Голубицкого сельского поселения Темрюкского района» (в редакции решения XLVIII сессии Совета муниципального образования Темрюкский район VI созыва от 21 июня 2018 №475). 8.3. Правила землепользования и застройки Голубицкого сельского поселения Темрюкского района Краснодарского края, утвержденные решением X сессии Совета Голубицкого сельского поселения Темрюкского района II созыва от 19 марта 2010 года № 44 «Об утверждении Правил землепользования и застройки Голубицкого сельского поселения Темрюкского района Краснодарского края» (в редакции решения LXIII сессии Совета муниципального образования Темрюкский район VI созыва от 18 июня 2019 года № 641).
9	Территория проектирования	Проектируемая территория расположена в границах Голубицкого сельского поселения на территории жилой застройки. Площадь проектируемой территории составляет 9,9 га
10	Исходные материалы	Документацию разрабатывать на основании: - документов, указанных в п. 8 технического задания; - сведений ИСОГД Голубицкого сельского поселения Темрюкского района; - топографической съемки предоставленной заказчиком, результатов инженерно-геологических изысканий по ранее изученным материалам, результатов археологических исследований.
11	Состав и содержание работы	Состав документации определяется статьей 42 и 43 Градостроительного кодекса РФ, СП 42.13330.2016.
12	Формы предоставления документов по планировке территории, требования к оформлению	Заказчику передаются следующие материалы: - пояснительная записка с графическими материалами в бумажном виде – 2 экз. - электронная версия проекта в формате pdf. – 1 экз
13	Сроки и этапы разработки проекта	Согласно договору и календарному плану. При условии своевременного финансирования и предоставления исходных материалов.

Заказчик:

Директор ООО «ВЕКТОР ПЛЮС»  
В.В. Шейкавский



Исполнитель:

Директор МУП МО ТР «А и Г»  
А.А. Мартынюк



Заместитель главы  
муниципального образования  
Темрюкский район,  
главный архитектор  
муниципального образования  
Темрюкский район

И.В. Турлюн

**ПРИЛОЖЕНИЕ № 2**  
**к постановлению администрации**  
**муниципального образования**  
**Темрюкский район**  
от 18.05.2020 № 850

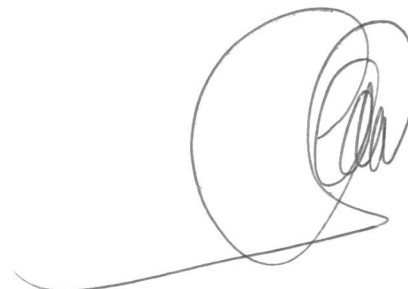
**ЗАДАНИЕ**  
**на выполнение инженерно-геологических изысканий**

№ п/п	Перечень основных данных	Содержание основных данных и требований к выполнению работ
1	2	3
1	Основания для разработки	Документация по планировке территории (Проект планировки территории и проект межевания территории гостевого комплекса на земельных участках с кадастровыми номерами 23:30:0000000:2366, 23:30:0000000:2368 и прилегающей территории в границах кадастрового квартала 23:30:0401001 в ст.Голубицкой)
2	Стадия проектирования	Разработка проекта планировки и проекта межевания
3	Стадия изыскания	«П»
4	Адрес объекта	
5	Заказчик	
6	Источник финансирования	За счет средств Заказчика
7	Виды и объемы работ	Использовать отчеты ранее изученных материалов
	Площадь	Площадь составляет 9,9 га
8	Характеристика участка работ (застроенность, характеристика застройки, рельеф, заболоченность, наличие подземных коммуникаций)	Объекты капитального строительства - отсутствуют. Рельеф участка относительно ровный. Абсолютные отметки колеблются в пределах 0,07 – 3,27 м.

Заказчик:  
Директор ООО «ВЕКТОР ПЭКОС»  
В.В. Швейковский

Исполнитель:  
Директор МУП МО ТР «А и Г»  
А.А. Мартынюк

Заместитель главы  
муниципального образования  
Темрюкский район,  
главный архитектор  
муниципального образования  
Темрюкский район



И.В. Турлюн

**ПРИЛОЖЕНИЕ № 3**  
к постановлению администрации  
муниципального образования  
Темрюкский район  
от 18.02.2020 № 650


**ЗАДАНИЕ**  
на выполнение инженерно-геодезических изысканий

№ п/п	Перечень основных данных	Содержание основных данных и требований к выполнению работ
1	2	3
1	Основания для разработки	Документация по планировке территории (Проект планировки территории и проект межевания территории гостевого комплекса на земельных участках с кадастровыми номерами 23:30:000000:2366, 23:30:000000:2368 и прилегающей территории в границах кадастрового квартала 23:30:0401001 в ст.Голубицкой)
2	Стадия проектирования	Разработка проекта планировки и проекта межевания
3	Стадия изыскания	Инженерно-геодезические изыскания
4	Адрес объекта:	
5	Заказчик	
6	Источник финансирования	За счет средств Заказчика
7	Виды и объемы работ подлежащие выполнению: (площадь съемки, масштаб, сечение рельефа, изыскание и длины, трасса по видам коммуникаций, съемка городских автодорог, техническое нивелирование, обследование подземных и надземных коммуникаций)	Площадь 9,9 га Масштаб 1:1000
8	Характеристика участка работ (застроенность, характеристика застройки, рельеф, заболоченность, наличие подземных коммуникаций)	Объекты капитального строительства - отсутствуют. Рельеф участка относительно ровный. Абсолютные отметки колеблются в пределах 0,07 – 3,27 м.
9	Топографо-геодезические работы выполняются	Система координат: МСК 23 Система высот: Балтийская
10	Требования к точности измерений	Согласно требованиям «Инструкции по развитию съемочного обоснования и съемке ситуации рельефа с применением глобальных навигационных спутниковых систем ГЛОНАСС и GPS» ГКИНП (ОНТА)-02-262-02.
11	Состав проектных материалов, передаваемых заказчику	1. Топографический план М 1:500 – 2 экз. 2. CD диск (М 1:1000 в формате dwg.) – 1 экз.

Заказчик:

Директор ООО «ВЕКТОР ПЛЮС»

И.В. Шайковский



Исполнитель:

Директор МУП МО ТР «А и Г»

Мартынюк

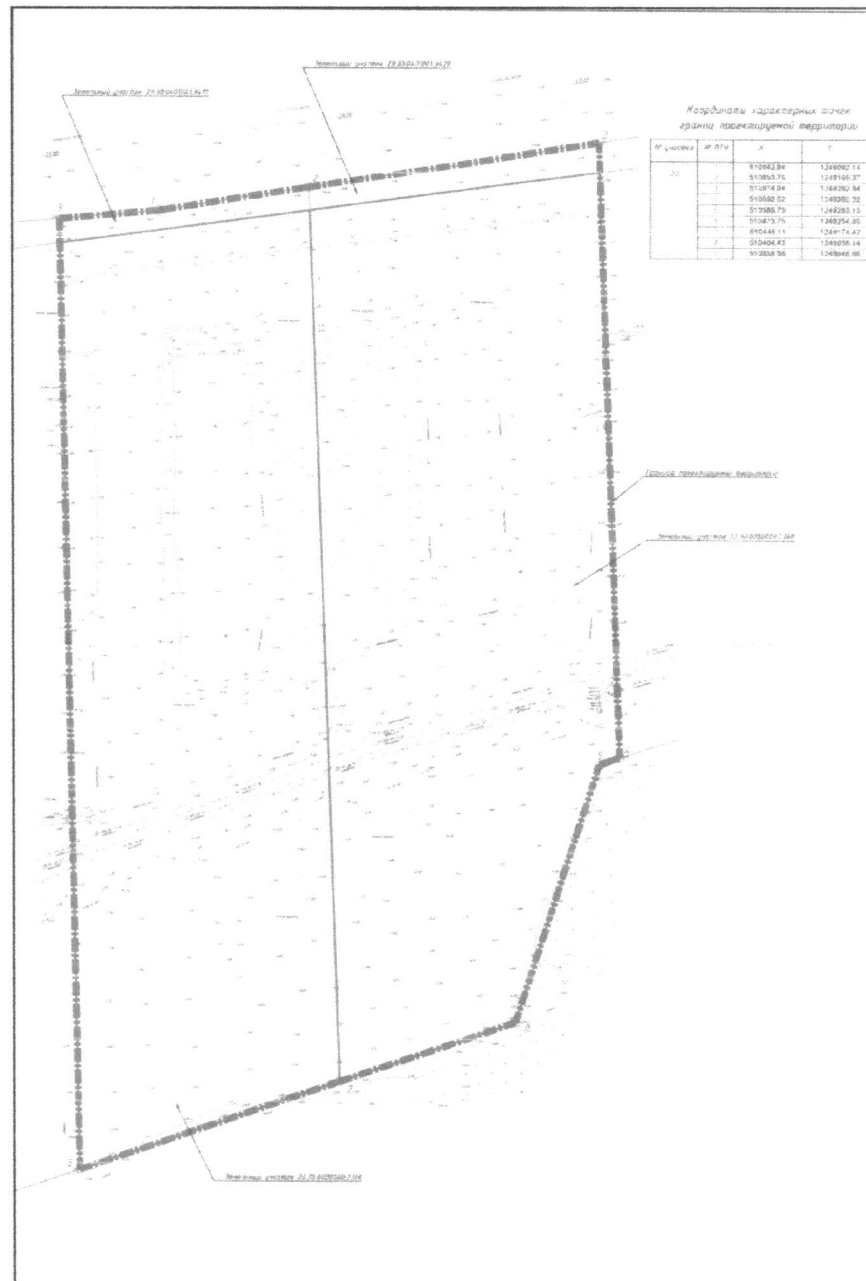


Заместитель главы  
муниципального образования  
Темрюкский район,  
главный архитектор  
муниципального образования  
Темрюкский район

И.В. Турлюн

ПРИЛОЖЕНИЕ № 4  
к постановлению администрации  
муниципального образования  
Темрюкский район  
от 08.05.2020 № 650

**ГРАФИЧЕСКИЙ МАТЕРИАЛ,  
отображающий проектные границы территории,  
с каталогом координат, указанных в местной системе**



Заместитель главы  
муниципального образования  
Темрюкский район,  
главный архитектор  
муниципального образования  
Темрюкский район

И.В. Турлюн