



**АДМИНИСТРАЦИЯ МУНИЦИПАЛЬНОГО ОБРАЗОВАНИЯ  
ТЕМРЮКСКИЙ РАЙОН  
ПОСТАНОВЛЕНИЕ**

от 14.03.2019

№ 494

г. Темрюк

**Об утверждении документации по планировке территории (проект планировки и проект межевания территории) в кадастровом квартале 23:30:0603007, расположенной по адресу: Краснодарский край, Темрюкский район, ст-ца Тамань, ул. Победы**

На основании статей 42, 43, 45, 46 Градостроительного кодекса Российской Федерации, Федерального закона от 6 октября 2003 года № 131-ФЗ «Об общих принципах организации местного самоуправления в Российской Федерации», Устава муниципального образования Темрюкский район, рассмотрев заключение о результатах публичных слушаний от 14 февраля 2019 года, постановляю:

1. Утвердить документацию по планировке территории (проект планировки и проект межевания территории) в кадастровом квартале 23:30:0603007, расположенной по адресу: Краснодарский край, Темрюкский район, ст-ца Тамань, ул. Победы (приложения № 1-5).

2. Отделу по взаимодействию со СМИ (Кистанова) официально опубликовать настоящее постановление в периодическом печатном издании газете Темрюкского района «Тамань» и официально опубликовать (разместить) на официальном сайте муниципального образования Темрюкский район в информационно-телекоммуникационной сети «Интернет».

3. Контроль за выполнением настоящего постановления возложить на заместителя главы муниципального образования Темрюкский район Е.П. Пронько.

4. Постановление вступает в силу на следующий день после его официального опубликования.

Глава муниципального образования  
Темрюкский район



Ф.В. Бабенков

**ПРИЛОЖЕНИЕ № 1**  
**к постановлению администрации**  
**муниципального образования**  
**Темрюкский район**

ОТ 14.03.2019 № 14/19

**Схема размещения ст-цы Тамань в структуре Темрюкского района. М 1:500 000.**

**Схема размещения элемента планировочной структуры в границах Таманского сельского поселения. М 1:50 000.**

**Условные обозначения**

Граница муниципального образования	[Symbol]
Граница населенного пункта планирования	[Symbol]
Граница населенного пункта существующая	[Symbol]
Граница проекта населенного пункта Тамань	[Symbol]
Объекты транспортной инфраструктуры:	
Судн. проект	[Symbol]
Автобазалы, дороги местного значения	[Symbol]
Основные дороги и улицы	[Symbol]
Территория застройки многоквартирными жилищными домами	[Symbol]
Территория комплексной малоэтажной секционной жилой застройки	[Symbol]
Резервные территории развития населенного пункта	[Symbol]
Территория общественно-ландшафтной застройки	[Symbol]
Территория образовательных учреждений	[Symbol]
Территория курорто-рекреационного назначения (размещение коммунально-складских, производственных и складских объектов, объектов социально-культурного назначения)	[Symbol]
Территория размещения объектов агропромышленного комплекса	[Symbol]
Территория сооружений хулиганско-пьяного водовыведения	[Symbol]
Территория специального назначения	[Symbol]
Территория размещения объектов, чья деятельность связана с использованием объектов промышленности, спорта и отдыха и спорта	[Symbol]
Санитарно-защитное озеленение	[Symbol]
Виноградники	[Symbol]
Земли сельскохозяйственных угодий	[Symbol]
Территория пляжей и искусственных сооружений для использования корабельным транспортом	[Symbol]
Территория размещения инженерно-технических объектов (субстанции)	[Symbol]

Имя	Кол. ул.	Лит.	Масштаб	Дата
Г.А.П.	Друшка	10/18		
Работы	Круткин	2013		

Проектируемый земельный участок

**18 - 167**

Проект планировки территории и проект межевания территории в кадастровом квартале 23:30:0603007, расположенный по адресу: Краснодарский край, Темрюкский район, ст-ца Тамань, ул. Победы	Статус	Лист	Листов
Проект планировки территории	ПП-2	1	1

МУП МО ТР  
"Агроксурс и  
Градостроительство"


**Заместитель главы**  
**муниципального образования**  
**Темрюкский район**

Е.П. Пронько

**ПРИЛОЖЕНИЕ № 2**  
**к постановлению администрации**  
**муниципального образования**

**Темрюкский район**

от 11.08.2019 № 484




**Заместитель главы**  
**муниципального образования**  
**Темрюкский район**

**Е.Л. Пронько**

**ПРИЛОЖЕНИЕ № 3**  
**к постановлению администрации**  
**муниципального образования**  
**Темрюкский район**

от 11.08.2018 № 484



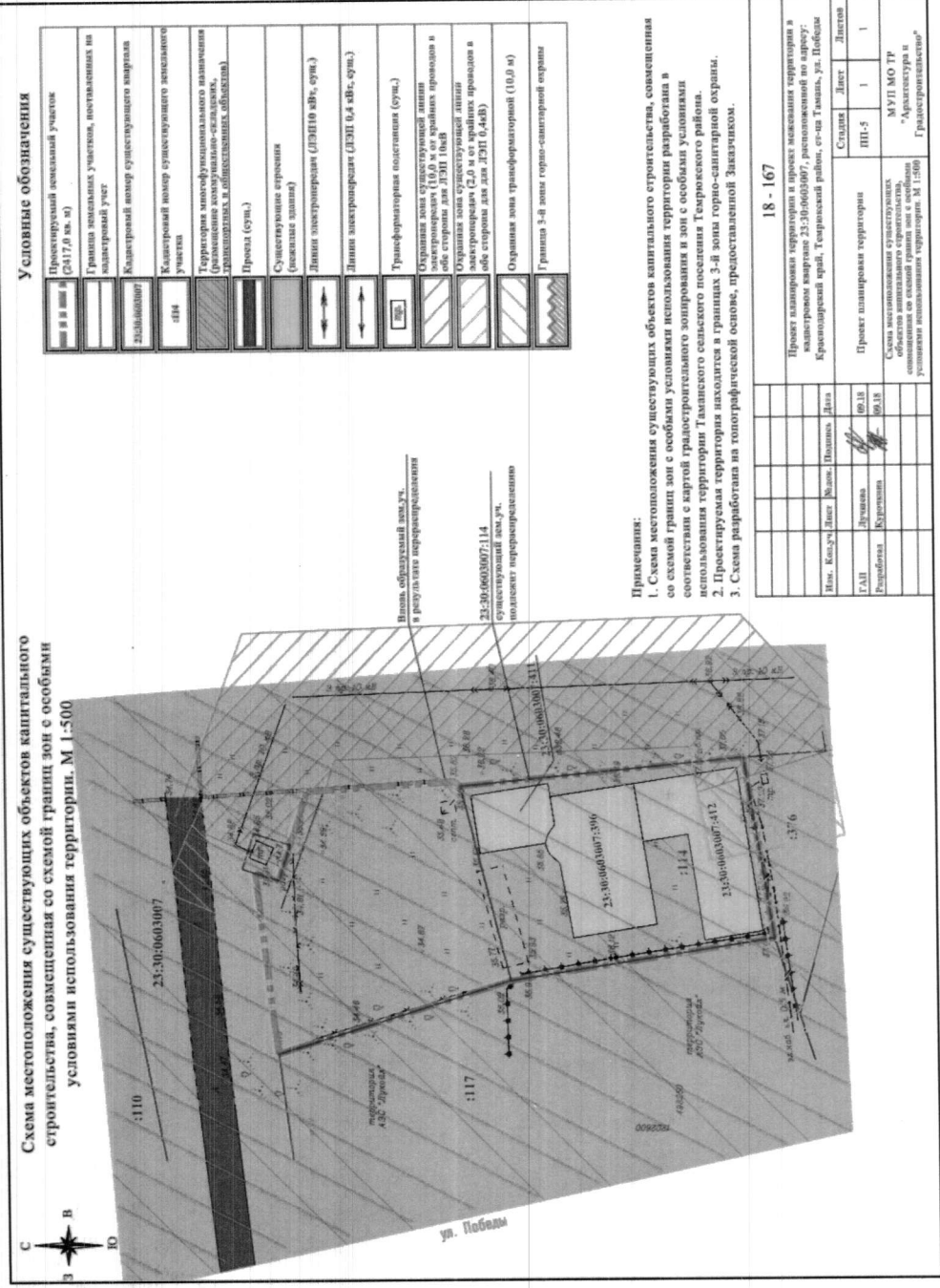
<b>18 - 167</b>			
Проект планировки территории и проект межевания территории в кадастровом квартале 33-20-06-007-114, кадастровый номер участка: Краснодарский край, Темрюкский район, г-ща Тамань, ул. Победы			
Имя, Кол-во, Инст.	Взам.	Исполн.	Дата
ГАП	Душина	Бурманов	08.18
Разработана	Бурманов		08.18
Состав	Лист	Листов	
III-4	1	1	
Проект планировки территории			МУП МО ТР "Археогтура и Градостроительство"
Схема границ территорий объектов культурного наследия. М 1:500			

**Заместитель главы**  
**муниципального образования**  
**Темрюкский район**

**Е.П. Пронько**

**ПРИЛОЖЕНИЕ № 4**  
**к постановлению администрации**  
**муниципального образования**

**Темрюкский район**  
 ОТ Н.А. С. С. С. С. № 484



**Условные обозначения**

	Проектная планировка земельного участка (2017,0 кв. м)
	Границы земельных участков, поставленных на кадастровый учет
	Кадастровый номер существующего квартала
	Кадастровый номер существующего земельного участка
	Территория микрофункционального назначения (различия функционального назначения в границах населенных пунктов и административных объектов)
	Проезд (сум.)
	Существующие сети (линии электропередачи (ЛЭП) 10 кВ, сум.)
	Линии электропередачи (ЛЭП) 0,4 кВ, сум.)
	Линии электропередачи (ЛЭП) 0,4 кВ, сум.)
	Трансформаторная подстанция (сум.)
	Охранная зона существующей линии электропередачи (10,0 м от крайних проводов в обе стороны для ЛЭП 10кВ)
	Охранная зона существующей линии электропередачи (2,0 м от крайних проводов в обе стороны для ЛЭП 0,4кВ)
	Охранная зона трансформаторной (10,0 м)
	Граница 3-й зоны горно-санитарной охраны

- Примечания:**
1. Схема местоположения существующих объектов капитального строительства, совмещенная со схемой границ зон с особыми условиями использования территории разработана в соответствии с картой геодезического зонирования и зон с особыми условиями использования территории Темрюкского сельского поселения Темрюкского района.
  2. Проектируемая территория находится в границах 3-й зоны горно-санитарной охраны.
  3. Схема разработана на топографической основе, предоставленной Заказчиком.

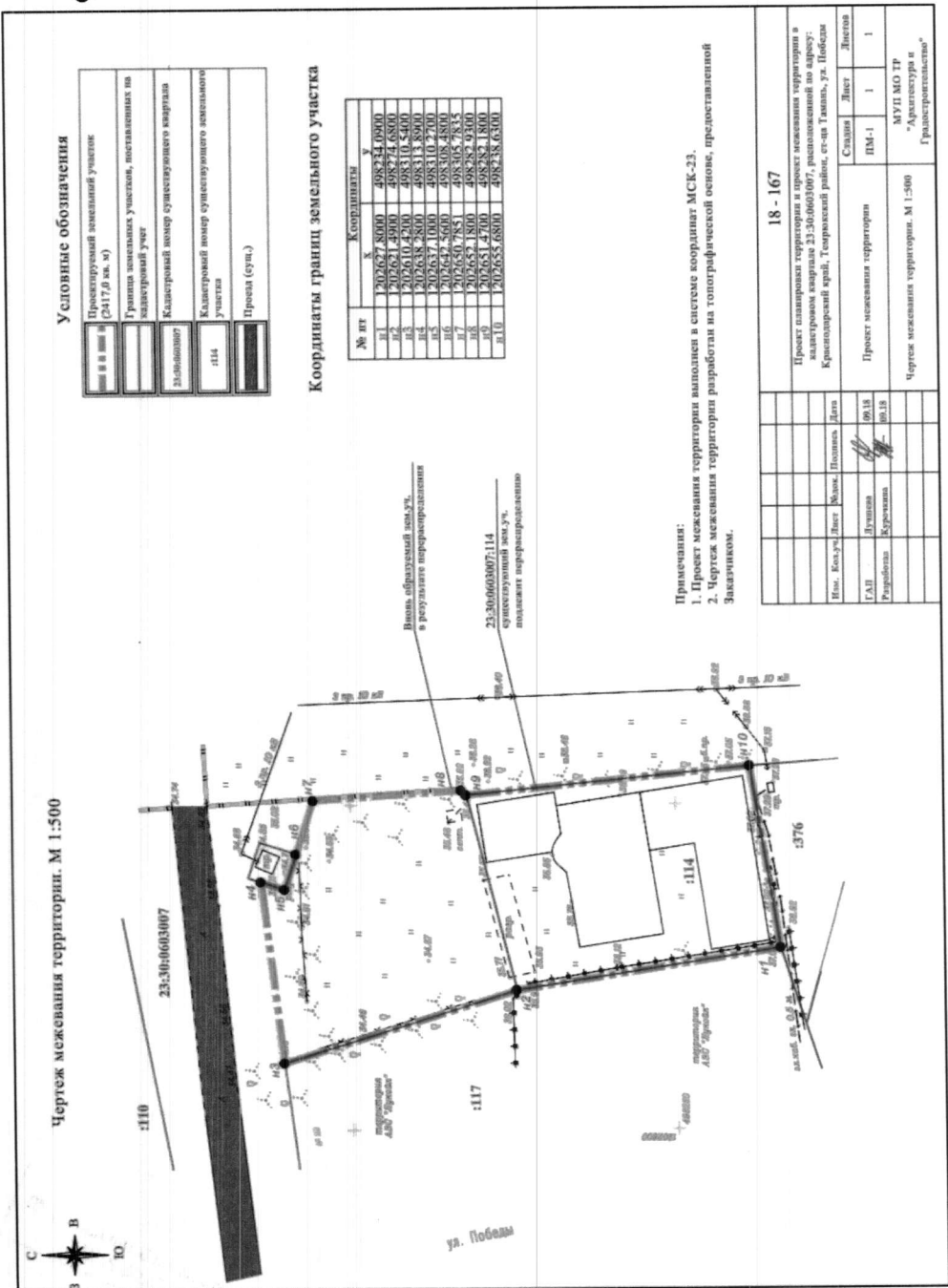
<b>18 - 167</b>			
Проект планировки территории и проект межевания территории в кадастровом квартале 23:30:0603007, расположенный по адресу: Темрюкский район, с/пос. Темь, ул. Победы			
Имя, Календарь, Инст.	Вид, Вид, Вид	Дата	Лист
ГАМ	Зачина	09.18	1
Разработчик	Куркина	09.18	1
МуП МО ТР "Архитектура и градостроительство"			Листов

**Заместитель главы**  
**муниципального образования**  
**Темрюкский район**

**Е.П. Пронько**

**ПРИЛОЖЕНИЕ № 5**  
**к постановлению администрации**  
**муниципального образования**  
**Темрюкский район**

от 11.03.2019 № НН4



**Заместитель главы**  
**муниципального образования**  
**Темрюкский район**

**Е.П. Пронько**