



**АДМИНИСТРАЦИЯ МУНИЦИПАЛЬНОГО ОБРАЗОВАНИЯ
ТЕМРЮКСКИЙ РАЙОН
ПОСТАНОВЛЕНИЕ**

от *А.И. Додз*

№ *2065*

г. Темрюк

**О проведении публичных слушаний по рассмотрению схемы
расположения земельного участка на кадастровом плане территории, на
котором расположен многоквартирный дом и иные входящие в состав
такого дома объекты недвижимого имущества по адресу: Краснодарский
край, Темрюкский район, пос. Приморский, ул. 50 лет Октября, д. 34**

В соответствии с Федеральным законом от 6 октября 2003 г. № 131-ФЗ «Об общих принципах организации местного самоуправления в Российской Федерации», статьей 11.10 Земельного кодекса Российской Федерации, Уставом муниципального образования Темрюкский район, решением XLVI сессии Совета муниципального образования Темрюкский район VII созыва от 28 марта 2023 г. № 373 «Об утверждении порядка организации и проведения публичных слушаний по вопросам градостроительной деятельности на территории сельских поселений Темрюкского района», постановлением администрации муниципального образования Темрюкский район от 2 марта 2016 г. № 191 «Об утверждении состава комиссии по правилам землепользования и застройки сельских поселений муниципального образования Темрюкский район» (в редакции постановления администрации муниципального образования Темрюкский район от 8 сентября 2023 г. № 1412), постановлением администрации муниципального образования Темрюкский район от 15 февраля 2016 г. № 116 «Об утверждении положения о комиссии по правилам землепользования и застройки сельских поселений муниципального образования Темрюкский район», правилами землепользования и застройки Сенного сельского поселения Темрюкского района, утвержденными решением X сессии Совета Сенного сельского поселения Темрюкского района II созыва от 22 января 2010 г. № 38 «Об утверждении «Правил землепользования и застройки Сенного сельского поселения Темрюкского района Краснодарского края», с учетом внесенных изменений, утвержденных решением XLVII сессии Совета муниципального образования Темрюкский район VII созыва от 26 апреля 2023 г. № 404, решением LIII сессии Совета муниципального образования Темрюкский район VII созыва от 23 октября 2023 г. № 493, п о с т а н о в л я ю:

1. Назначить процедуру проведения публичных слушаний по рассмотрению схемы расположения земельного участка площадью 2115 кв.м

на кадастровом плане территории, на котором расположен многоквартирный дом и иные входящие в состав такого дома объекты недвижимого имущества по адресу: Краснодарский край, Темрюкский район, пос. Приморский, ул. 50 лет Октября, д. 34 (далее соответственно – Публичные слушания, Схема) (приложение).

2. Назначить уполномоченным органом по проведению Публичных слушаний по рассмотрению Схемы комиссию по правилам землепользования и застройки сельских поселений муниципального образования Темрюкский район (далее – Комиссия).

3. Комиссии обеспечить выполнение организационных мероприятий по проведению Публичных слушаний.

4. Определить место и время проведения экспозиции по рассмотрению Схемы в управлении архитектуры и градостроительства администрации муниципального образования Темрюкский район по адресу: Российская Федерация, Краснодарский край, г. Темрюк, ул. Ленина, 14, каб. № 21, с 8.00 часов до 17.00 часов в рабочие дни с даты размещения проекта, подлежащего рассмотрению на Публичных слушаниях, на официальном сайте муниципального образования Темрюкский район в информационно-телекоммуникационной сети «Интернет», но не позднее проведения собрания участников Публичных слушаний.

5. Определить место, дату и время проведения собрания участников Публичных слушаний:

21 декабря 2023 г. в 09.30 часов в актовом зале здания администрации муниципального образования Темрюкский район по адресу: Российская Федерация, Краснодарский край, Темрюкский район, г. Темрюк, ул. Ленина, 65.

6. Отделу информатизации и взаимодействия со СМИ администрации муниципального образования Темрюкский район (Семикина О.А.) официально опубликовать постановление «О проведении публичных слушаний по рассмотрению схемы расположения земельного участка на кадастровом плане территории, на котором расположен многоквартирный дом и иные входящие в состав такого дома объекты недвижимого имущества по адресу: Краснодарский край, Темрюкский район, пос. Приморский, ул. 50 лет Октября, д. 34» в периодическом печатном издании газете Темрюкского района «Тамань» и официально опубликовать (разместить) на официальном сайте муниципального образования Темрюкский район в информационно-телекоммуникационной сети «Интернет».

7. Контроль за выполнением настоящего постановления возложить на заместителя главы муниципального образования Темрюкский район Лулудова С.И.

8. Постановление вступает в силу после его официального опубликования.

Глава муниципального образования
Темрюкский район



Ф.В. Бабенков

Приложение
к постановлению администрации
муниципального образования
Темрюкский район
от 28.11.2023 № 2065

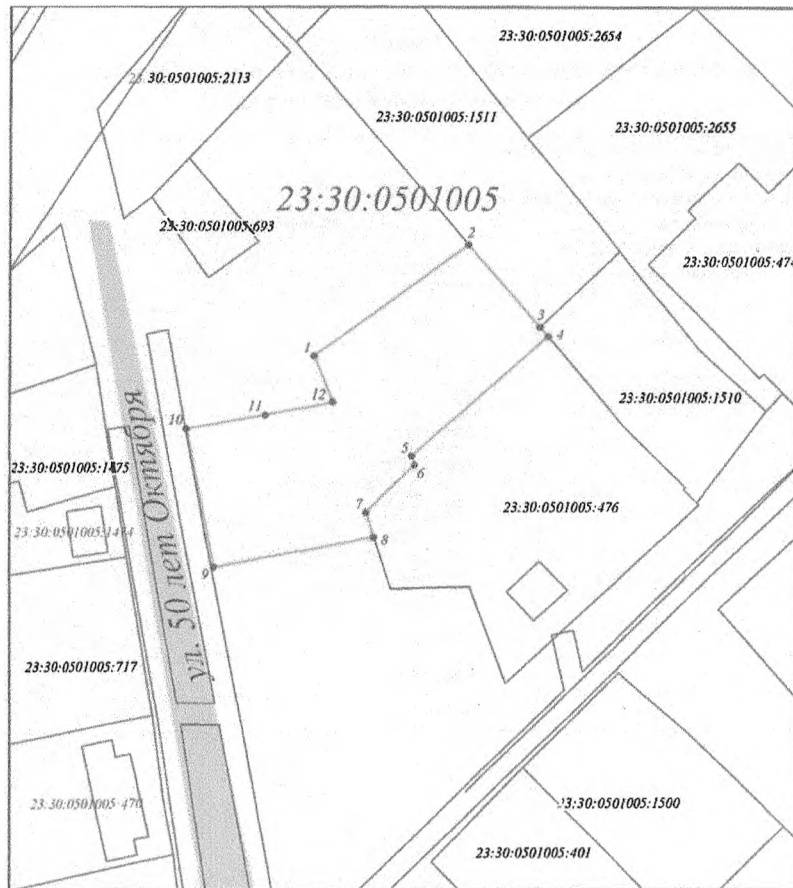




Схема
расположения земельного участка или земельных участков на
кадастровом плане территории

Условный номер земельного участка- Система координат МСК-23			
Площадь земельного участка 2115 м ²			
Обозначение характерных точек границ	Координаты, м		
	X	Y	
1	2	3	
1	504159.34	1215656.03	
2	504182.06	1215687.36	
3	504165.14	1215701.69	
4	504163.20	1215703.31	
5	504138.88	1215675.87	
6	504137.02	1215676.41	
7	504127.28	1215666.52	
8	504122.27	1215668.12	
9	504116.18	1215635.72	
10	504144.57	1215630.19	
11	504147.32	1215646.23	
12	504149.98	1215659.81	

Масштаб 1: 1000

Условные обозначения:
 - граница формируемого земельного участка
 - граница земельного участка в кадастровом квартале
 23:30:0501005- обозначение кадастрового квартала

Заместитель главы
муниципального образования
Темрюкский район

С.И. Лулулов