



**АДМИНИСТРАЦИЯ МУНИЦИПАЛЬНОГО ОБРАЗОВАНИЯ
ТЕМРЮКСКИЙ РАЙОН
ПОСТАНОВЛЕНИЕ**

от 20.04.2021

№ 1035

г. Темрюк

**О назначении публичных слушаний по проекту внесения изменений
в правила землепользования и застройки Вышестеблиевского сельского
поселения Темрюкского района Краснодарского края**

Руководствуясь статьями 5.1, 31 - 33 Градостроительного кодекса Российской Федерации, Федеральным законом от 6 октября 2003 года № 131-ФЗ «Об общих принципах организации местного самоуправления в Российской Федерации», Уставом муниципального образования Темрюкский район, постановлением администрации муниципального образования Темрюкский район от 11 января 2021 года № 1 «О подготовке проекта о внесении изменений в правила землепользования и застройки Вышестеблиевского сельского поселения Темрюкского района Краснодарского края», в целях соблюдения прав человека на благоприятные условия жизнедеятельности, прав и законных интересов правообладателей земельных участков и объектов капитального строительства, а также создания условий для устойчивого развития территории Вышестеблиевского сельского поселения Темрюкского района Краснодарского края, п о с т а н о в л я ю:

1. Начать процедуру публичных слушаний по проекту внесения изменений в правила землепользования и застройки Вышестеблиевского сельского поселения Темрюкского района Краснодарского края, утвержденных решением XXXIII сессии Совета Вышестеблиевского сельского поселения Темрюкского района III созыва от 18 февраля 2016 года № 105 «Об утверждении внесения изменений в Правила землепользования и застройки Вышестеблиевского сельского поселения Темрюкского района» (далее – Проект) (приложение № 1).

2. Назначить уполномоченным органом по проведению публичных слушаний по Проекту комиссию по проведению публичных слушаний по проекту внесения изменений в правила землепользования и застройки Вышестеблиевского сельского поселения Темрюкского района Краснодарского края.

3. Утвердить:

1) состав и порядок деятельности комиссии по проведению публичных слушаний по проекту внесения изменений в правила землепользования и

застройки Вышестеблиевского сельского поселения Темрюкского района Краснодарского края (приложения № 2, 3);

2) порядок внесения участниками публичных слушаний предложений и замечаний, касающихся проекта внесения изменений в правила землепользования и застройки Вышестеблиевского сельского поселения Темрюкского района Краснодарского края (приложение № 4).

4. Комиссии по проведению публичных слушаний по проекту внесения изменений в правила землепользования и застройки Вышестеблиевского сельского поселения Темрюкского района Краснодарского края:

1) обеспечить размещение настоящего постановления на информационных стендах в течение трёх рабочих дней со дня его официального опубликования;

2) обеспечить размещение Проекта, указанного в пункте 1 настоящего постановления и информационных материалов к нему на официальном сайте муниципального образования Темрюкский район в информационно-телекоммуникационной сети «Интернет» www.temryuk.ru по истечении 7 дней со дня опубликования оповещения о начале публичных слушаний Проекта.

5. Определить место и время проведения экспозиции Проекта, указанного в пункте 1 настоящего постановления:

1) в управлении архитектуры и градостроительства администрации муниципального образования Темрюкский район, расположенном по адресу: Российская Федерация, Краснодарский край, г. Темрюк, ул. Ленина, 14, каб. № 13, по вторникам и четвергам с 10.00 до 12.00 и с 14.00 до 16.00;

в ст-це Вышестеблиевской - 11 августа 2021 года в 10.00 часов, в малом зале Дома Культуры, расположенном по адресу: Российская Федерация, Краснодарский край, Темрюкский район, ст-ца Вышестеблиевская, пер. Советский, д. 41;

в пос. Виноградный – 11 августа 2021 года в 11.00 часов, во Дворце Культуры пос. Виноградный, расположенном по адресу: Российская Федерация, Краснодарский край Темрюкский район, пос. Виноградный, ул. Ленина 9 а.

6. Определить место, дату и время проведения собраний участников публичных слушаний в следующих населенных пунктах:

в ст-це Вышестеблиевской - 25 августа 2021 года в 10.00 часов, в малом зале Дома Культуры, расположенном по адресу: Российская Федерация, Краснодарский край, Темрюкский район, ст-ца Вышестеблиевская, пер. Советский, д. 41;

в пос. Виноградный – 25 августа 2021 года в 11.00 часов, во Дворце Культуры пос. Виноградный, расположенном по адресу: Российская Федерация, Краснодарский край Темрюкский район, пос. Виноградный, ул. Ленина 9 а.

7. Отделу информатизации и взаимодействия со СМИ официально опубликовать постановление «О назначении публичных слушаний по проекту внесения изменений в правила землепользования и застройки Вышестеблиевского сельского поселения Темрюкского района Краснодарского

края» в периодическом печатном издании газете Темрюкского района «Тамань» и официально опубликовать (разместить) на официальном сайте муниципального образования Темрюкский район в информационно-телекоммуникационной сети «Интернет».

8. Контроль за выполнением постановления «О назначении публичных слушаний по проекту внесения изменений в правила землепользования и застройки Вышестеблиевского сельского поселения Темрюкского района Краснодарского края» возложить на заместителя главы муниципального образования Темрюкский район, главного архитектора муниципального образования Темрюкский район И.В. Турлюна.

9. Постановление вступает в силу после его официального опубликования.

Глава муниципального образования
Темрюкский район



Ф.В. Бабенков

ПРИЛОЖЕНИЕ № 1
к постановлению администрации
муниципального образования
Темрюкский район
от 20.07.2021 № 1035

Проект внесения изменений

**ПРАВИЛА ЗЕМЛЕПОЛЬЗОВАНИЯ И ЗАСТРОЙКИ
ВЫШЕСТЕБЛИЕВСКОГО СЕЛЬСКОГО ПОСЕЛЕНИЯ
ТЕМРЮКСКОГО РАЙОНА**

Проект внесения изменений

**ПРАВИЛА ЗЕМЛЕПОЛЬЗОВАНИЯ И ЗАСТРОЙКИ
ВЫШЕСТЕБЛИЕВСКОГО СЕЛЬСКОГО ПОСЕЛЕНИЯ
ТЕМРЮКСКОГО РАЙОНА**

**ЧАСТЬ I. ПОРЯДОК ПРИМЕНЕНИЯ ПРАВИЛ ЗЕМЛЕПОЛЬЗОВАНИЯ И ЗАСТРОЙКИ
И ВНЕСЕНИЯ ИЗМЕНЕНИЙ В УКАЗАННЫЕ ПРАВИЛА**

ОГЛАВЛЕНИЕ

Глава 1. Общие положения.	5
Статья 1. Основные понятия, используемые в Правилах.	5
Статья 2. Основания введения, назначение и состав Правил.	15
Статья 3. Открытость и доступность информации о землепользовании и застройке.	16
Статья 4. Ответственность за нарушение настоящих Правил.	17
Глава 2. Права использования недвижимости, возникшие до вступления в силу Правил.	18
Статья 5. Общие положения, относящиеся к ранее возникшим правам.	18
Статья 6. Использование и строительные изменения объектов недвижимости, несоответствующих Правилам.	18
Глава 3. Участники отношений, возникающих по поводу землепользования и застройки.	19
Статья 7. Общие положения, относящиеся к ранее возникшим правам.	19
Статья 8. Использование земельных участков, использование и строительные изменения объектов капитального строительства, не соответствующих правилам землепользования и застройки.	19
Статья 9. Комиссия по правилам землепользования и застройки.	20
Статья 10. Полномочия органа местного самоуправления муниципального образования Темрюкский район в части обеспечения применения правил землепользования и застройки.	20
Глава 4. Предоставление прав на земельные участки.	22
Статья 11. Общие положения предоставления прав на земельные участки.	22
Статья 12. Организация и проведение аукционов по продаже земельных участков, находящихся в государственной или муниципальной собственности, или права на заключение договоров аренды земельных участков, находящихся в государственной или муниципальной собственности, на территории муниципального образования Темрюкский район.	27
Статья 13. Приобретение прав на земельные участки, на которых расположены объекты недвижимости.	27
Глава 5. Прекращение и ограничение прав на земельные участки. Сервитуты.	30
Статья 14. Прекращение прав на земельные участки.	30
Статья 15. Право ограниченного пользования чужим земельным участком (сервитут).	30
Статья 16. Ограничение прав на землю.	31
Статья 17. Резервирование и изъятие земельных участков для муниципальных нужд.	32
Глава 6. Градостроительный регламент, изменение видов разрешенного использования земельных участков и объектов капитального строительства физическими и юридическими лицами.	33
Статья 18. Градостроительный регламент.	33
Статья 19. Виды разрешенного использования земельных участков и объектов капитального строительства.	34
Статья 20. Предельные (минимальные и (или) максимальные) размеры земельных участков и предельные параметры разрешенного строительства, реконструкции объектов капитального строительства.	35
Статья 21. Порядок предоставления разрешения на условно разрешенный вид использования земельного участка или объекта капитального строительства.	35

Статья 22. Отклонение от предельных параметров разрешенного строительства, реконструкции объектов капитального строительства.....	37
Глава 7. Подготовка документации по планировке территории.....	39
Статья 23. Общие положения о планировке территории	39
Статья 24. Утратила силу.....	40
Статья 25. Инженерные изыскания для подготовки документации по планировке территории	40
Статья 26. Проекты планировки территории.....	41
Статья 27. Проекты межевания территорий	42
Статья 28. Градостроительные планы земельных участков.....	44
Статья 29. Согласование архитектурно-градостроительного облика	45
Статья 30. Подготовка и утверждение документации по планировке территории, порядок внесения в нее изменений и ее отмены.	45
Статья 31. Особенности подготовки документации по планировке территории применительно к территории муниципального образования Темрюкский район.....	54
Глава 8. Положение о внесении изменений в правила землепользования и застройки ..	56
Статья 32. Общественные обсуждения и публичные слушания по вопросам землепользования и застройки	56
Статья 33. Основание, право инициативы и порядок внесения изменений в правила землепользования и застройки.	56
Статья 34. Утратила силу.....	59
Глава 9. Регулирование иных вопросов землепользования и застройки	60
Статья 35. Выдача разрешений на строительство	60
Статья 35.1. Уведомление о планируемом строительстве или реконструкции объекта индивидуального жилищного строительства или садового дома	72
Статья 36. Выдача разрешения на ввод объекта в эксплуатацию	79
Статья 36.1. Снос объектов капитального строительства.	88
Глава 10. Благоустройство и санитарное содержание материально-пространственной среды.	88
Статья 37. Правила проведения ремонта и содержания жилых, культурно-бытовых и общественных зданий и сооружений, систем уличного и дворового освещения.	88
Статья 38. Правила установки и содержания малых архитектурных форм, элементов архитектурных форм, элементов благоустройства, средств передвижной мелкорозничной торговли и других легкоъемных объектов, наружной рекламы, световых вывесок и витрин	89

Глава 1. Общие положения.

Статья 1. Основные понятия, используемые в Правилах.

Понятия, используемые в настоящих Правилах, применяются в следующем значении:

Автостоянка открытого типа – автостоянка без наружных стеновых ограждений. Автостоянкой открытого типа считается также такое сооружение, которое открыто, по крайней мере, с двух противоположных сторон наибольшей протяженности. Сторона считается открытой, если общая площадь отверстий, распределенных по стороне, составляет не менее 50 процентов наружной поверхности этой стороны в каждом ярусе (этаже).

Береговая полоса - полоса земли вдоль береговой линии (границы водного объекта) водного объекта общего пользования, предназначенная для общего пользования.

Благоустройство территории поселения – комплекс предусмотренных правилами благоустройства территории мероприятий по содержанию территории, а также по проектированию и размещению объектов благоустройства, направленных на обеспечение и повышение комфортности условий проживания граждан, поддержание и улучшение санитарного и эстетического состояния территории.

Бункер-накопитель – стандартная емкость для сбора КГМ объемом более 2,0 кубических метров.

Блокированный жилой дом (дом жилой блокированной застройки) – жилые дома с количеством этажей не более чем три, состоящие из нескольких блоков, количество которых не превышает десять и каждый из которых предназначен для проживания одной семьи, имеют общую стену (общие стены) без проемов с соседним блоком или соседними блоками, расположены на отдельном земельном участке и имеют выход на территорию общего пользования.

Водоохранная зона – территория, примыкающая к береговой линии (границе водного объекта) морей, рек, ручьев, каналов, озер, водохранилищ и на которых устанавливается специальный режим осуществления хозяйственной и иной деятельности в целях предотвращения загрязнения, засорения, заиления указанных водных объектов и истощения их вод, а также сохранения среды обитания водных биологических ресурсов и других объектов животного и растительного мира.

Вопросы местного значения – вопросы непосредственного обеспечения жизнедеятельности населения муниципального образования, решение которых в соответствии с Конституцией Российской Федерации осуществляется населением и (или) органами местного самоуправления самостоятельно.

Высота здания, строения, сооружения – расстояние по вертикали, измеренное от проектной отметки земли до наивысшей точки плоской крыши здания или до наивысшей точки конька скатной крыши здания, до наивысшей точки строения, сооружения; может устанавливаться в составе градостроительного регламента применительно к соответствующей территориальной зоне, обозначенной на карте градостроительного зонирования.

Высота здания (архитектурная) – одна из основных характеристик здания, определяемая количеством этажей или вертикальным линейным размером от проектной отметки земли до наивысшей отметки конструктивного элемента здания: парапет плоской кровли; карниз, конек или фронтон скатной крыши; купол; шпиль; башня, которые устанавливаются для определения высоты при архитектурно-композиционном решении объекта в окружающей среде.

Генеральный план – вид документа территориального планирования муниципального образования, определяющий цели, задачи и направления территориального планирования и этапы их реализации, разрабатываемый для обеспечения устойчивого развития территории, определяющий в интересах населения условия проживания, направления и границы территориального развития, функциональное зонирование, застройку и благоустройство территории, сохранение историко-культурного и природного наследия.

Градостроительная деятельность – деятельность по развитию территорий, в том числе городов и иных поселений, осуществляемая в виде территориального планирования, градостроительного зонирования, планировки территории, архитектурно-строительного проектирования, строительства, капитального ремонта, реконструкции, сноса объектов капитального строительства, эксплуатации зданий, сооружений, комплексного развития территорий и их благоустройства.

Градостроительное зонирование – зонирование территорий муниципального образования в целях определения территориальных зон и установления градостроительных регламентов.

Градостроительный регламент – устанавливаемые в пределах границ соответствующей территориальной зоны виды разрешенного использования земельных участков, равно как всего, что находится над и под поверхностью земельных участков и используется в процессе их застройки и последующей эксплуатации объектов капитального строительства, предельные (минимальные и (или) максимальные) размеры земельных участков и предельные параметры разрешенного строительства, реконструкции объектов капитального строительства, ограничения использования земельных участков и объектов капитального строительства, а также применительно к территориям, в границах которых предусматривается осуществление деятельности по комплексному развитию территории, расчетные показатели минимально допустимого уровня обеспеченности соответствующей территории объектами коммунальной, транспортной, социальной инфраструктур и расчетные показатели максимально допустимого уровня территориальной доступности указанных объектов для населения.

Градостроительный план земельного участка – документ, который выдается в целях обеспечения субъектов градостроительной деятельности информацией, необходимой для архитектурно-строительного проектирования, строительства, реконструкции объектов капитального строительства в границах земельного участка и подготовка которого осуществляется применительно к застроенным или предназначенным для строительства, реконструкции объектам капитального строительства (за исключением линейных объектов), земельным участкам.

Градостроительная емкость территории (интенсивность использования, застройки) – объем застройки, который соответствует роли и месту территории в планировочной структуре населенного пункта. Определяется нормативной плотностью застройки и величиной застраиваемой территории в соответствии с видом объекта градостроительного нормирования, проектируемого на данной территории.

Границы полосы отвода железных дорог – границы территории, предназначенной для размещения существующих и проектируемых железнодорожных путей, станций и других железнодорожных сооружений, ширина которых нормируется в зависимости от категории железных дорог, конструкции земляного полотна и других и на которой не допускается строительство зданий и сооружений, не имеющих отношения к эксплуатации железнодорожного транспорта.

Границы полосы отвода автомобильных дорог – границы территорий, занятых автомобильными дорогами, их конструктивными элементами и дорожными сооружениями. Ширина полосы отвода нормируется в зависимости от категории дороги, конструкции земляного полотна и других технических характеристик.

Границы технических (охранных) зон инженерных сооружений и коммуникаций – границы территорий, предназначенных для обеспечения обслуживания и безопасной эксплуатации наземных и подземных транспортных и инженерных сооружений и коммуникаций.

Границы территорий памятников и ансамблей – границы земельных участков памятников градостроительства и архитектуры, памятников истории, археологии и монументального искусства, состоящих на государственной охране.

Границы зон охраны объекта культурного наследия – границы территорий, установленные на основании проекта зон охраны объекта культурного наследия, разработанного в соответствии с требованиями законодательства Российской Федерации об охране объектов культурного наследия.

Границы охранных зон особо охраняемых природных территорий – границы зон с ограниченным режимом природопользования, устанавливаемые на особо охраняемых природных территориях, участках земли и водного пространства.

Границы озелененных территорий, не входящих в природный комплекс городских округов и поселений Краснодарского края – границы участков внутриквартального озеленения общего пользования и трасс внутриквартальных транспортных коммуникаций.

Границы водоохраных зон – границы территорий, прилегающих к акваториям (границам водного объекта) рек, озер и других поверхностных водных объектов, на которых устанавливается специальный режим хозяйственной и иных видов деятельности в целях предотвращения загрязнения, засорения, заиления и истощения водных объектов, а также сохранения среды обитания объектов животного и растительного мира.

Границы прибрежных защитных полос – границы территорий внутри водоохранных зон, на которых в соответствии с Водным кодексом Российской Федерации вводятся дополнительные ограничения природопользования. В границах прибрежных зон допускается размещение объектов, перечень и порядок размещения которых устанавливается Правительством Российской Федерации.

Границы зон санитарной охраны источников питьевого водоснабжения – границы зон I и II поясов, а также жесткой зоны II пояса:

1) Границы зоны I пояса санитарной охраны – границы огражденной территории водозаборных сооружений и площадок, головных водопроводных сооружений, на которых установлен строгий охранный режим и не допускается размещение зданий, сооружений и коммуникаций, не связанных с эксплуатацией водисточника. В границах I пояса санитарной охраны запрещается постоянное и временное проживание людей, не связанных непосредственно с работой на водопроводных сооружениях.

2) Границы зоны II пояса санитарной охраны – границы территории, непосредственно окружающей не только источники, но и их притоки, на которой установлен режим ограничения строительства и хозяйственного пользования земель и водных объектов.

3) Границы жесткой зоны II пояса санитарной охраны – границы территории, непосредственно прилегающей к акватории водисточников и выделяемой в пределах территории II пояса по границам прибрежной полосы с режимом ограничения хозяйственной деятельности.

Границы санитарно-защитных зон – границы территорий, отделяющих промышленные площадки от жилой застройки, рекреационных зон, зон отдыха и курортов. Ширина санитарно-защитных зон, режим их содержания и использования устанавливаются в соответствии с законодательством о санитарно-эпидемиологическом благополучии населения.

Дом отдыха – это учреждение туризма и отдыха, в котором предлагаются услуги проживания и питания в комфортных условиях, обычно сроком от 7 дней до месяца. Могут располагаться как в курортных зонах, так и просто в живописных местах.

Дорога – обустроенная или приспособленная и используемая для движения транспортных средств полоса земли либо поверхность искусственного сооружения. Дорога включает в себя одну или несколько проезжих частей, а также трамвайные пути, тротуары, обочины и разделительные полосы при их наличии.

Жилой район – структурный элемент селитебной территории.

Застройщик – физическое или юридическое лицо, обеспечивающее на принадлежащем ему земельном участке или на земельном участке иного правообладателя (которому при осуществлении бюджетных инвестиций в объекты капитального строительства государственной (муниципальной) собственности органы государственной власти (государственные органы), Государственная корпорация по атомной энергии "Росатом", Государственная корпорация по космической деятельности "Роскосмос", органы управления государственными внебюджетными фондами или органы местного самоуправления передали в случаях, установленных бюджетным законодательством Российской Федерации, на основании соглашений свои полномочия государственного (муниципального) заказчика или которому в соответствии со статьей 13.3 Федерального закона от 29 июля 2017 года N 218-ФЗ "О публично-правовой компании по защите прав граждан - участников долевого строительства при несостоятельности (банкротстве) застройщиков и о внесении изменений в отдельные законодательные акты Российской Федерации" передали на основании соглашений свои функции застройщика) строительство, реконструкцию, капитальный ремонт, снос объектов капитального строительства, а также выполнение инженерных изысканий, подготовку проектной документации для их строительства, реконструкции, капитального ремонта. Застройщик вправе передать свои функции, предусмотренные законодательством о градостроительной деятельности, техническому заказчику.

Защитные дорожные сооружения – сооружения, к которым относятся элементы озеленения, имеющие защитное значение; заборы; устройства, предназначенные для защиты автомобильных дорог от снежных лавин; шумозащитные и ветрозащитные устройства; подобные сооружения.

Здание жилое многоквартирное – жилое здание, в котором квартиры имеют общие внеквартирные помещения и инженерные системы.

Здание жилое многоквартирное секционного типа – здание, состоящее из одной или

нескольких секций, отделенных друг от друга стенами без проемов, с квартирами одной секции, имеющими выход на одну лестничную клетку непосредственно или через коридор.

Здание жилое многоквартирное галерейного типа – здание, в котором все квартиры этажа имеют выходы через общую галерею не менее чем на две лестницы.

Здание жилое многоквартирное коридорного типа – здание, в котором все квартиры этажа имеют выходы через общий коридор не менее чем на две лестницы.

Земельный участок – недвижимая вещь, которая представляет собой часть земной поверхности и имеет характеристики, позволяющие определить ее в качестве индивидуально определенной вещи.

Зоны с особыми условиями использования территорий – охранные, санитарно-защитные зоны, зоны охраны объектов культурного наследия (памятников истории и культуры) народов Российской Федерации (далее - объекты культурного наследия), водоохранные зоны, зоны затопления, подтопления, зоны санитарной охраны источников питьевого и хозяйственно-бытового водоснабжения, зоны охраняемых объектов, иные зоны, устанавливаемые в соответствии с законодательством Российской Федерации.

Историческое поселение – включенные в перечень исторических поселений федерального значения или в перечень исторических поселений регионального значения населенный пункт или его часть, в границах которых расположены объекты культурного наследия, включенные в реестр, выявленные объекты культурного наследия и объекты, составляющие предмет охраны исторического поселения.

Индивидуальный жилой дом (объект индивидуального жилищного строительства) - отдельно стоящее здание с количеством надземных этажей не более чем три, высотой не более двадцати метров, которое состоит из комнат и помещений вспомогательного использования, предназначенных для удовлетворения гражданами бытовых и иных нужд, связанных с их проживанием в таком здании, и не предназначено для раздела на самостоятельные объекты недвижимости. Понятия "объект индивидуального жилищного строительства", "жилой дом" и "индивидуальный жилой дом" применяются в Градостроительном Кодексе, других федеральных законах и иных нормативных правовых актах Российской Федерации, в настоящих Правилах в одном значении, если иное не предусмотрено такими федеральными законами и нормативными правовыми актами Российской Федерации.

Инженерные изыскания – изучение природных условий и факторов техногенного воздействия в целях рационального и безопасного использования территорий и земельных участков в их пределах, подготовки данных по обоснованию материалов, необходимых для территориального планирования, планировки территории и архитектурно-строительного проектирования.

Капитальный ремонт объектов капитального строительства (за исключением линейных объектов) – замена и (или) восстановление строительных конструкций объектов капитального строительства или элементов таких конструкций, за исключением несущих строительных конструкций, замена и (или) восстановление систем инженерно-технического и сетей инженерно-технического обеспечения объектов капитального строительства или их элементов, а также замена отдельных элементов несущих строительных конструкций на аналогичные или иные улучшающие показатели таких конструкций элементы и (или) восстановление указанных элементов.

Капитальный ремонт линейных объектов – изменение параметров линейных объектов или их участков (частей), которое не влечет за собой изменение класса, категории и (или) первоначально установленных показателей функционирования таких объектов и при котором не требуется изменение границ полос отвода и (или) охранных зон таких объектов, если иное не предусмотрено Градостроительным Кодексом РФ.

Квартал сохраняемой застройки – квартал, на территории которого при проектировании, планировке и застройке замена и (или) новое строительство составляют не более 25 процентов фонда существующей застройки.

Киоск – нестационарный торговый объект, представляющий собой некапитальное, одноэтажное сооружение без торгового зала с замкнутым пространством, внутри которого оборудовано одно рабочее место для продавца и хранения товарного запаса, без доступа

покупателей внутрь сооружения площадью до 20 квадратных метров.

Контейнер – стандартная емкость для сбора ТБО объемом 0,6 - 1,5 кубических метров.

Комплексное развитие территорий - совокупность мероприятий, выполняемых в соответствии с утвержденной документацией по планировке территории и направленных на создание благоприятных условий проживания граждан, обновление среды жизнедеятельности и территорий общего пользования поселений, городских округов.

Коэффициент использования территории (КИТ) - вид ограничения, устанавливаемый градостроительным регламентом (в части предельных параметров разрешенного строительства, реконструкции объектов капитального строительства), определяемый как отношение суммарной общей площади надземной части зданий, строений, сооружений на земельном участке (существующих, и тех, которые могут быть построены дополнительно) к площади земельного участка. Суммарная общая площадь зданий, строений, сооружений, которые разрешается построить на земельном участке, определяется умножением значения коэффициента на показатель площади земельного участка.

Коэффициент застройки (Кз) – отношение территории земельного участка, которая может быть занята зданиями, ко всей площади участка (в процентах).

Коэффициент плотности застройки (Кпз) – отношение площади всех этажей зданий и сооружений к площади участка.

Коэффициент озеленения – отношение территории земельного участка, которая должна быть занята зелеными насаждениями, ко всей площади участка (в процентах).

Красные линии – линии, которые обозначают границы территорий общего пользования и подлежат установлению, изменению или отмене в документации по планировке территории

Линии градостроительного регулирования – красные линии, границы земельных участков, линии застройки, отступ застройки, синие линии, границы полосы отвода железных дорог, границы полосы отвода автомобильных дорог, границы технических (охранных) зон инженерных сооружений и коммуникаций, границы территорий памятников и ансамблей; границы зон охраны объекта культурного наследия, границы историко-культурного заповедника, границы охранных зон особо охраняемых природных территорий, границы территорий природного комплекса Краснодарского края, не являющихся особо охраняемыми, границы озелененных территорий, не входящих в природный комплекс городских округов и поселений Краснодарского края, границы водоохраных зон, границы прибрежных зон (полос), границы зон санитарной охраны источников питьевого водоснабжения, границы санитарно-защитных зон и иных зон ограничений использования земельных участков, зданий, строений, сооружений.

Линии застройки – условные линии, устанавливающие границы застройки при размещении зданий, строений, сооружений с отступом от красных линий или от границ земельного участка (минимальные отступы от границ земельного участка в целях определения мест допустимого размещения зданий, строений, сооружений, за пределами которых запрещено строительство зданий, строений, сооружений).

Линейные объекты – линии электропередачи, линии связи (в том числе линейно-кабельные сооружения), трубопроводы, автомобильные дороги, железнодорожные линии и другие подобные сооружения.

Магазин – специально оборудованное стационарное здание или его часть, предназначенное для продажи товаров и оказания услуг покупателям и обеспеченное торговыми, подсобными, административно-бытовыми помещениями, а также помещениями для приема, хранения и подготовки товаров к продаже.

Максимальный процент застройки в границах земельного участка – отношение суммарной площади земельного участка, которая может быть застроена, ко всей площади земельного участка.

Маломобильные граждане – инвалиды всех категорий, к которым относятся лица, имеющие нарушение здоровья со стойким расстройством функций организма, обусловленное заболеваниями, последствиями травм или дефектами, приведшими к ограничению жизнедеятельности, и вызывающее необходимость их социальной защиты; лица пожилого возраста; граждане с малолетними детьми, в том числе использующие детские коляски; другие лица с ограниченными способностями или возможностями самостоятельно передвигаться,

ориентироваться, общаться, вынужденные в силу устойчивого или временного физического недостатка использовать для своего передвижения необходимые средства, приспособления и собак - проводников.

Малые архитектурные формы – фонтаны, декоративные бассейны, водопады, беседки, теневые навесы, перголы, подпорные стенки, лестницы, кровли, парапеты, оборудование для игр детей и отдыха взрослого населения, ограждения, садово-парковая мебель и тому подобное.

Машино-место – предназначенная исключительно для размещения транспортного средства индивидуально-определенная часть здания или сооружения, которая не ограничена либо частично ограничена строительной или иной ограждающей конструкцией и границы которой описаны в установленном законодательством о государственном кадастровом учете порядке.

Микрорайон (квартал) – структурный элемент жилой застройки.

Минимальный процент озеленения земельного участка - отношение площади озеленения (зеленых зон) ко всей площади земельного участка.

Муниципальное образование – городское или сельское поселение, муниципальный район либо городской округ, городской округ с внутригородским делением, внутригородской район.

Муниципальный район - несколько поселений, объединенных общей территорией, в границах которой местное самоуправление осуществляется в целях решения вопросов местного значения меж поселенческого характера населением непосредственно и (или) через выборные органы и иные органы

местного самоуправления, которые могут осуществлять отдельные государственные полномочия, передаваемые органам местного самоуправления федеральными законами и законами Краснодарского края.

Надземная автостоянка закрытого типа - автостоянка с наружными стеновыми ограждениями (гаражи, гаражи-стоянки, гаражные комплексы).

Наемный дом социального использования - это здание, которое или все помещения в котором принадлежат на праве собственности одному лицу и которое или все жилые помещения, в котором предназначены для предоставления гражданам во владение и пользование для проживания по договорам найма жилых помещений жилищного фонда социального использования и договорам найма жилых помещений.

Наемный дом коммерческого использования – это дом, который предоставляется и используется только в соответствии с договором о найме жилого помещения.

Населенный пункт – часть территории Краснодарского края, имеющая установленные в соответствии с законодательством границы, статус, наименование, используемая и предназначенная для застройки и развития, являющаяся местом постоянного проживания населения. Населенные пункты подразделяются на городские и сельские.

Некапитальные строения, сооружения - строения, сооружения, которые не имеют прочной связи с землей и конструктивные характеристики которых позволяют осуществить их перемещение и (или) демонтаж и последующую сборку без несоразмерного ущерба назначению и без изменения основных характеристик строений, сооружений (в том числе киосков, навесов и других подобных строений, сооружений).

Нормативы градостроительного проектирования – совокупность установленных в целях обеспечения благоприятных условий жизнедеятельности человека расчетных показателей минимально допустимого уровня обеспеченности объектами, предусмотренными частями 1, 3 и 4 статьи 29.2 Градостроительного кодекса Российской Федерации, населения субъектов Российской Федерации, муниципальных образований и расчетных показателей максимально допустимого уровня территориальной доступности таких объектов для населения субъектов Российской Федерации, муниципальных образований.

Объект капитального строительства – здание, строение, сооружение, а также объекты, строительство которых не завершено (далее - объекты незавершенного строительства), за исключением некапитальных строений, сооружений и неотделимых улучшений земельного участка (замощение, покрытие и другие).

Объекты федерального значения – объекты капитального строительства, иные объекты, территории, которые необходимы для осуществления полномочий по вопросам, отнесенным к ведению Российской Федерации, органов государственной власти Российской Федерации,

Конституцией Российской Федерации, федеральными конституционными законами, федеральными законами, решениями Президента Российской Федерации, решениями Правительства Российской Федерации, и оказывают существенное влияние на социально-экономическое развитие Российской Федерации. Виды объектов федерального значения, подлежащих отображению на схемах территориального планирования Российской Федерации в указанных в части 1 статьи 10 Градостроительного кодекса Российской Федерации областях, определяются Правительством Российской Федерации, за исключением объектов федерального значения в области обороны страны и безопасности государства. Виды объектов федерального значения в области обороны страны и безопасности государства, подлежащих отображению на схемах территориального планирования Российской Федерации, определяются Президентом Российской Федерации.

Объекты регионального значения – объекты капитального строительства, иные объекты, территории, которые необходимы для осуществления полномочий по вопросам, отнесенным к ведению субъекта Российской Федерации, органов государственной власти субъекта Российской Федерации Конституцией Российской Федерации, федеральными конституционными законами, федеральными законами, конституцией (уставом) субъекта Российской Федерации, законами субъекта Российской Федерации, решениями высшего исполнительного органа государственной власти субъекта Российской Федерации, и оказывают существенное влияние на социально-экономическое развитие субъекта Российской Федерации. Виды объектов регионального значения в указанных в части 3 статьи 14 Градостроительного кодекса Российской Федерации областях, подлежащих отображению на схеме территориального планирования субъекта Российской Федерации, определяются законом Краснодарского края.

Объекты местного значения – объекты капитального строительства, иные объекты, территории, которые необходимы для осуществления органами местного самоуправления полномочий по вопросам местного значения и в пределах переданных государственных полномочий в соответствии с федеральными законами, законом субъекта Российской Федерации, уставами муниципальных образований и оказывают существенное влияние на социально-экономическое развитие муниципальных районов, поселений, городских округов. Виды объектов местного значения муниципального района, поселения, городского округа в указанных в пункте 1 части 3 статьи 19 и пункте 1 части 5 статьи 23 Градостроительного кодекса Российской Федерации областях, подлежащих отображению на схеме территориального планирования муниципального района, генеральном плане поселения, генеральном плане городского округа, определяются законом Краснодарского края.

Озеленение - территория с газонным покрытием (травяной покров, создаваемый посевом семян специально подобранных трав) и высаженными деревьями (лиственный посадочный материал возрастом от 10 лет, диаметром ствола от 4 см на высоте 1 м от корневой системы) из расчета 1 дерево на 20 кв.м. Кроме газона и деревьев на территории озеленения могут быть высажены многолетние кустарниковые растения, а также прочие декоративные растения, не представляющие угрозу жизнедеятельности человека. В площадь озеленения не включаются : детские и спортивные площадки, площадки для отдыха взрослого населения, проезды, тротуары, парковочные места, в том числе с использованием газонной решетки (георешетки).

Отклонение от правил – санкционирование для конкретного участка отступление от предельных параметров разрешенного строительства (высоты построек, процента застройки участка, отступов построек от границ участка и т.д.) обусловленное затруднениями или не возможностью использовать участок в соответствии с Правилами по причине его малого размера, неудобной конфигурации, неблагоприятных инженерно-геологических и иных характеристик.

Отступ застройки – расстояние между красной линией или границей земельного участка и стеной здания, строения, сооружения.

Охранная зона объекта культурного наследия – территория, в пределах которой в целях обеспечения сохранности объекта культурного наследия в его историческом ландшафтном окружении устанавливается особый режим использования земель, ограничивающий хозяйственную деятельность и запрещающий строительство, за исключением применения специальных мер, направленных на сохранение и регенерацию историко-градостроительной или природной среды объекта культурного наследия. Зоны охраны памятников устанавливаются как для отдельных памятников истории и культуры, так и для их ансамблей и комплексов, а также при особых

обоснованиях - для целостных памятников градостроительства (исторических зон сельских поселений и других объектов).

Пандус – сооружение, имеющее сплошную наклонную по направлению движения поверхность, предназначенное для перемещения с одного уровня горизонтальной поверхности пути на другой, в том числе на кресле-коляске.

Парковка (парковочное место) – специально обозначенное и при необходимости обустроенное и оборудованное место, являющееся, в том числе частью автомобильной дороги и (или) примыкающее к проезжей части и (или) тротуару, обочине, эстакаде или мосту либо являющееся частью подэстакадных или подмостовых пространств, площадей и иных объектов улично-дорожной сети и предназначенное для организованной стоянки транспортных средств на платной основе или без взимания платы по решению собственника или иного владельца автомобильной дороги, собственника земельного участка.

Пешеходная зона – территория, предназначенная для передвижения пешеходов.

Планировочная отметка земли – уровень земли на границе земли и отмотки здания.

Плотность застройки – суммарная поэтажная площадь застройки наземной части зданий и сооружений в габаритах наружных стен, приходящаяся на единицу территории участка (квартала) (тыс. кв. м/га).

Подрядчик – физическое или юридическое лицо, осуществляющее по договору с застройщиком (заказчиком) работы по строительству, реконструкции зданий, строений, сооружений, их частей.

Поселение – городское или сельское поселение.

Правила землепользования и застройки – документ градостроительного зонирования, который утверждается нормативными правовыми актами органов местного самоуправления и в котором устанавливаются территориальные зоны, градостроительные регламенты, порядок применения такого документа и порядок внесения в него изменений.

Прибрежная защитная полоса – часть водоохраной зоны, для которой вводятся дополнительные ограничения хозяйственной и иной деятельности.

Приквартирный участок – земельный участок, примыкающий к жилому зданию (квартире) с непосредственным выходом на него.

Программы комплексного развития социальной инфраструктуры поселения – документы, устанавливающие перечни мероприятий по проектированию, строительству, реконструкции объектов социальной инфраструктуры местного значения поселения, городского округа, которые предусмотрены также государственными и муниципальными программами, стратегией социально-экономического развития муниципального образования и планом мероприятий по реализации стратегии социально-экономического развития муниципального образования (при наличии данных стратегии и плана). Программы комплексного развития социальной инфраструктуры поселения, городского округа разрабатываются и утверждаются органами местного самоуправления поселения, городского округа на основании утвержденных в порядке, установленном Градостроительным Кодексом РФ, генеральных планов поселения, городского округа и должны обеспечивать сбалансированное, перспективное развитие социальной инфраструктуры поселения, городского округа в соответствии с потребностями в строительстве объектов социальной инфраструктуры местного значения.

Процент застройки участка – выраженный в процентах показатель градостроительного регламента, показывающий, какая максимальная часть площади каждого земельного участка, расположенного в соответствующей территориальной зоне, может быть занята зданиями, строениями и сооружениями.

Публичный сервитут – право ограниченного пользования недвижимостью, установленное законом или иным нормативным правовым актом Российской Федерации, нормативным правовым актом субъекта Российской Федерации, нормативным правовым актом органа местного самоуправления с учетом результатов публичных слушаний по обсуждению документации по планировке территории, в случаях, если это необходимо для обеспечения интересов государства, местного самоуправления или местного населения, без изъятия земельных участков.

Разрешенное использование земельных участков и иных объектов недвижимости – использование недвижимости в соответствии с градостроительным регламентом, ограничениями на

использование недвижимости, установленными в соответствии с законодательством, а также публичными сервитутами.

Реконструкция объектов капитального строительства (за исключением линейных объектов) – изменение параметров объекта капитального строительства, его частей (высоты, количества этажей, площади, объема), в том числе надстройка, перестройка, расширение объекта капитального строительства, а также замена и (или) восстановление несущих строительных конструкций объекта капитального строительства, за исключением замены отдельных элементов таких конструкций на аналогичные или иные улучшающие показатели таких конструкций элементы и (или) восстановления указанных элементов.

Реконструкция линейных объектов – изменение параметров линейных объектов или их участков (частей), которое влечет за собой изменение класса, категории и (или) первоначально установленных показателей функционирования таких объектов (мощности, грузоподъемности и других) или при котором требуется изменение границ полос отвода и (или) охранных зон таких объектов.

Секция жилого здания – часть здания, квартиры которой имеют выход на одну лестничную клетку непосредственно или через коридор и отделенная от других частей здания глухой стеной.

Сельское поселение – один или несколько объединенных общей территорией сельских населенных пунктов (поселков, сел, станиц, деревень, хуторов, кишлаков, аулов и других сельских населенных пунктов), в которых местное самоуправление осуществляется населением непосредственно и (или) через выборные и иные органы местного самоуправления.

Система коммунальной инфраструктуры – комплекс технологически связанных между собой объектов и инженерных сооружений, предназначенных для осуществления поставок товаров и оказания услуг в сферах электро-, газо-, тепло-, водоснабжения и водоотведения до точек подключения (технологического присоединения) к инженерным системам электро-, газо-, тепло-, водоснабжения и водоотведения объектов капитального строительства, а также объекты, используемые для обработки, утилизации, обезвреживания, захоронения твердых коммунальных отходов.

Снос объекта капитального строительства – ликвидация объекта капитального строительства путем его разрушения (за исключением разрушения вследствие природных явлений либо противоправных действий третьих лиц), разборки и (или) демонтажа объекта капитального строительства, в том числе его частей.

Стоянка для автомобилей (автостоянка) – здание, сооружение (часть здания, сооружения) или специальная открытая площадка, предназначенные только для хранения (стоянки) автомобилей.

Строительство – создание зданий, строений, сооружений (в том числе на месте сносимых объектов капитального строительства).

Суммарная поэтажная площадь – суммарная площадь всех надземных этажей здания, включающая площади всех помещений этажа (в том числе лоджий, лестничных клеток, лифтовых шахт и другого).

Территориальное планирование – планирование развития территорий, в том числе для установления функциональных зон, определения планируемого размещения объектов федерального значения, объектов регионального значения, объектов местного значения.

Территории общего пользования – территории, которыми беспрепятственно пользуется неограниченный круг лиц (в том числе площади, улицы, проезды, набережные, береговые полосы водных объектов общего пользования, скверы, бульвары).

Территориальные зоны – зоны, для которых в правилах землепользования и застройки определены границы и установлены градостроительные регламенты.

Технический заказчик – юридическое лицо, которое уполномочено застройщиком и от имени застройщика заключает договоры о выполнении инженерных изысканий, о подготовке проектной документации, о строительстве, реконструкции, капитальном ремонте, сносе объектов капитального строительства, подготавливает задания на выполнение указанных видов работ, предоставляет лицам, выполняющим инженерные изыскания и (или) осуществляющим подготовку проектной документации, строительство, реконструкцию, капитальный ремонт, снос объектов капитального строительства, материалы и документы, необходимые для выполнения указанных

видов работ, утверждает проектную документацию, подписывает документы, необходимые для получения разрешения на ввод объекта капитального строительства в эксплуатацию, осуществляет иные функции, предусмотренные законодательством о градостроительной деятельности (далее также - функции технического заказчика). Функции технического заказчика могут выполняться только членом соответственно саморегулируемой организации в области инженерных изысканий, архитектурно-строительного проектирования, строительства, реконструкции, капитального ремонта, сноса объектов капитального строительства, за исключением случаев, предусмотренных частью 2.1 статьи 47, частью 4.1 статьи 48, частями 2.1 и 2.2 статьи 52, частями 5 и 6 статьи 55.31 Градостроительного Кодекса

Торговый павильон – нестационарный торговый объект, представляющий собой некапитальное, одноэтажное сооружение, имеющее торговый зал, рассчитанный на одно или несколько рабочих мест продавцов и помещение для хранения товарного запаса.

Транспортно-пересадочный узел – комплекс объектов недвижимого имущества, включающий в себя земельный участок либо несколько земельных участков с расположенными на них, над или под ними объектами транспортной инфраструктуры, а также другими объектами, предназначенными для обеспечения безопасного и комфортного обслуживания пассажиров в местах их пересадок с одного вида транспорта на другой.

Улица – обустроенная и используемая для движения транспортных средств и пешеходов полоса земли либо поверхность искусственного сооружения, находящаяся в пределах населенных пунктов, в том числе магистральная дорога скоростного и регулируемого движения, пешеходная и парковая дорога, дорога в научно-производственных, промышленных и коммунально-складских зонах (районах).

Устойчивое развитие территорий – обеспечение при осуществлении градостроительной деятельности безопасности и благоприятных условий жизнедеятельности человека, ограничение негативного воздействия хозяйственной и иной деятельности на окружающую среду и обеспечение охраны и рационального использования природных ресурсов в интересах настоящего и будущего поколений.

Функциональное зонирование территории – деление территории на зоны при территориальном планировании развития территорий с определением видов градостроительного использования установленных зон и ограничений на их использование.

Функциональные зоны – зоны, для которых документами территориального планирования определены границы и функциональное назначение.

Частный сервитут – право ограниченного пользования чужим недвижимым имуществом, устанавливаемое решением суда или соглашением между лицом, являющимся собственником объекта недвижимости, и лицом, требующим установления сервитута.

Элемент планировочной структуры – часть территории поселения, городского округа (квартал, микрорайон, район и иные подобные элементы). Виды элементов планировочной структуры устанавливаются уполномоченным Правительством Российской Федерации федеральным органом исполнительной власти.

Этаж надземный – этаж с отметкой пола помещений не ниже планировочной отметки земли.

Этаж подземный – этаж с отметкой пола помещений ниже планировочной отметки земли на всю высоту помещений.

Этаж первый – нижний надземный этаж здания.

Этаж цокольный – этаж с отметкой пола помещений ниже планировочной отметки земли на высоту не более половины высоты помещений.

Этаж подвальный – этаж с отметкой пола помещений ниже планировочной отметки земли более чем наполовину высоты помещений или первый подземный этаж.

Этаж мансардный – этаж в чердачном пространстве, фасад которого полностью или частично образован поверхностью (поверхностями) наклонной, ломаной или криволинейной крыши.

Этаж технический – этаж для размещения инженерного оборудования здания и прокладки коммуникаций, может быть расположен в нижней части здания (техническое подполье), верхней (технический чердак) или между надземными этажами. Пространство высотой 1,8 м и менее,

используемое только для прокладки коммуникаций, этажом не является.

Статья 2. Основания введения, назначение и состав Правил.

1. Настоящие Правила в соответствии с Градостроительным кодексом Российской Федерации, Земельным кодексом Российской Федерации предусматривают в Вышестеблиевском сельском поселении Темрюкского района систему регулирования землепользования и застройки, которая основана на градостроительном зонировании – делении всей территории в границах Вышестеблиевского сельского поселения Темрюкского района на территориальные зоны с установлением для каждой из них единого градостроительного регламента по видам и предельным параметрам разрешенного использования земельных участков в границах этих территориальных зон, для защиты прав граждан и обеспечения равенства прав физических и юридических лиц в процессе реализации отношений, возникающих по поводу землепользования и застройки; обеспечения открытой информации о правилах и условиях использования земельных участков, осуществления на них строительства и реконструкции; подготовки документов для передачи прав на земельные участки, находящиеся в государственной и муниципальной собственности, физическим и юридическим лицам для осуществления строительства, реконструкции объектов недвижимости; контроля соответствия градостроительным регламентам строительных намерений застройщиков, завершаемых строительством объектов и их последующего использования.

2. Правила землепользования и застройки разрабатываются в целях:

1) создания условий для устойчивого развития территорий Вышестеблиевского сельского поселения Темрюкского района, сохранения окружающей среды и объектов культурного наследия;

2) создания условий для планировки территорий Вышестеблиевского сельского поселения Темрюкского района;

3) обеспечения прав и законных интересов физических и юридических лиц, в том числе правообладателей земельных участков и объектов капитального строительства;

4) создания условий для привлечения инвестиций, в том числе путем предоставления возможности выбора наиболее эффективных видов разрешенного использования земельных участков и объектов капитального строительства.

3. Правила землепользования и застройки включают в себя:

1) порядок их применения и внесения изменений в указанные правила;

2) карту градостроительного зонирования;

3) градостроительные регламенты.

4. Порядок применения правил землепользования и застройки и внесения в них изменений включает в себя положения:

1) о регулировании землепользования и застройки Вышестеблиевского сельского поселения Темрюкского района;

2) об изменении видов разрешенного использования земельных участков и объектов капитального строительства физическими и юридическими лицами;

3) о подготовке документации по планировке территории органами местного самоуправления;

4) о проведении публичных слушаний по вопросам землепользования и застройки;

5) о внесении изменений в правила землепользования и застройки;

6) о регулировании иных вопросов землепользования и застройки.

5. На карте градостроительного зонирования устанавливаются границы территориальных зон. Границы территориальных зон должны отвечать требованию принадлежности каждого земельного участка только к одной территориальной зоне, за исключением земельного участка, границы которого в соответствии с земельным законодательством могут пересекать границы территориальных зон.

6. На карте градостроительного зонирования в обязательном порядке отображаются границы населенных пунктов, входящих в состав поселения, городского округа, границы зон с особыми условиями использования территорий, границы территорий объектов культурного наследия, границы территорий исторических поселений федерального значения, границы территорий исторических поселений регионального значения. Указанные границы могут отображаться на отдельных картах, которые являются приложением к правилам землепользования и застройки.

6.1. На карте градостроительного зонирования в обязательном порядке устанавливаются

территории, в границах которых предусматривается осуществление комплексного развития территории. Границы таких территорий устанавливаются по границам одной или нескольких территориальных зон и могут отображаться на отдельной карте. В отношении таких территорий заключается один или несколько договоров о комплексном развитии территории.

С 1 июля 2017 года заключение договоров о развитии застроенных территорий, договоров о комплексном освоении территорий не допускается без установления на карте градостроительного зонирования территорий, в границах которых предусматривается осуществление деятельности по комплексному и устойчивому развитию территорий.

6.2. Если иное не предусмотрено нормативным правовым актом субъекта Российской Федерации, решение о комплексном развитии территории может быть принято в отношении территории, которая в соответствии с правилами землепользования и застройки на дату принятия указанного решения не определена в качестве такой территории, либо в отношении территории, границы которой не совпадают с границами территории, указанной в правилах землепользования и застройки в качестве территории, в отношении которой допускается осуществление деятельности по ее комплексному развитию.

7. В градостроительном регламенте в отношении земельных участков и объектов капитального строительства, расположенных в пределах соответствующей территориальной зоны, указываются:

1) виды разрешенного использования земельных участков и объектов капитального строительства;

2) предельные (минимальные и (или) максимальные) размеры земельных участков и предельные параметры разрешенного строительства, реконструкции объектов капитального строительства;

3) ограничения использования земельных участков и объектов капитального строительства, устанавливаемые в соответствии с законодательством Российской Федерации;

4) расчетные показатели минимально допустимого уровня обеспеченности территории объектами коммунальной, транспортной, социальной инфраструктур и расчетные показатели максимально допустимого уровня территориальной доступности указанных объектов для населения в случае, если в границах территориальной зоны, применительно к которой устанавливается градостроительный регламент, предусматривается осуществление деятельности по комплексному развитию территории.

8. Настоящие Правила применяются наряду с техническими регламентами и обязательными требованиями, установленными в соответствии с законодательством в целях обеспечения безопасности жизни и здоровья людей, надежности и безопасности зданий, строений и сооружений, сохранения окружающей природной среды и объектов культурного наследия; нормативными правовыми актами муниципального образования Темрюкский район по вопросам регулирования землепользования и застройки. Указанные акты применяются в части, не противоречащей настоящим Правилам.

9. Настоящие Правила обязательны для исполнения всеми расположенными на территории Вышестеблиевского сельского поселения Темрюкского района юридическими и физическими лицами, осуществляющими и контролирующими градостроительную деятельность на территории муниципального образования Темрюкский район.

Статья 3. Открытость и доступность информации о землепользовании и застройке.

1. Настоящие Правила, включая все входящие в их состав картографические и иные документы, являются открытыми для всех физических и юридических лиц, а также должностных лиц.

2. Администрация муниципального образования Темрюкский район обеспечивает возможность ознакомления с настоящими Правилами всем желающим путем:

1) опубликования (обнародования) Правил на официальном сайте муниципального образования Темрюкский район в информационно-телекоммуникационной сети «Интернет»;

2) размещения Правил на официальном сайте Вышестеблиевского сельского поселения Темрюкского района в информационно-телекоммуникационной сети «Интернет»;

3) создания условий для ознакомления с настоящими Правилами в полном комплекте входящих в их состав картографических и иных документов в администрации муниципального

образования Темрюкский район и в администрации Вышестеблиевского сельского поселения Темрюкского района.

3. Администрация муниципального образования Темрюкский район обеспечивает возможность предоставления информации и сведений физическим и юридическим лицам: выписок из настоящих Правил, а также необходимых копий, в том числе копий картографических документов и их фрагментов, характеризующих условия землепользования и застройки применительно к отдельным земельным участкам и их массивам (кварталам, микрорайонам) из информационной системы обеспечения градостроительной деятельности.

Статья 4. Ответственность за нарушение настоящих Правил.

За нарушение настоящих Правил предусматривается ответственность в соответствии со статьей 8.1 Закона Краснодарского края от 23 июля 2003 года № 608 – КЗ «Об административных правонарушениях» (с изменениями и дополнениями).

Глава 2. Права использования недвижимости, возникшие до вступления в силу Правил.

Статья 5. Общие положения, относящиеся к ранее возникшим правам.

1. Принятые до введения в действие настоящих Правил, нормативные правовые акты в отношении территории муниципального образования Темрюкский район по вопросам землепользования и застройки применяются в части, не противоречащей настоящим Правилам.

2. Разрешения на строительство, реконструкцию, выданные физическим и юридическим лицам до вступления в силу настоящих Правил, являются действительными.

3. Объекты недвижимости, существовавшие на законных основаниях до вступления в силу настоящих Правил, или до вступления в силу изменений в настоящие Правила являются несоответствующими настоящим Правилам в случаях, когда эти объекты:

1) имеют вид, виды использования, которые не предусмотрены как разрешенные для соответствующих территориальных зон;

2) имеют вид, виды использования, которые поименованы как разрешенные для соответствующих территориальных зон, но расположены в санитарно-защитных зонах и водоохраных зонах, в пределах которых не предусмотрено размещение соответствующих объектов;

3) имеют параметры меньше (площадь и линейные размеры земельных участков, отступы построек от границ участка) или больше (плотность застройки – высота (этажность) построек, процент застройки, коэффициент использования участка) значений.

4. Отношения по поводу самовольного занятия земельных участков, самовольного строительства, использования самовольно занятых земельных участков и самовольных построек регулируются гражданским и земельным законодательством.

Статья 6. Использование и строительные изменения объектов недвижимости, несоответствующих Правилам.

1. Объекты недвижимости, предусмотренные статьей «Общие положения, относящиеся к ранее возникшим правам» настоящих Правил, а также ставшие несоответствующими после внесения изменений в настоящие Правила, могут существовать и использоваться без установления срока их приведения в соответствие с настоящими Правилами.

Исключение составляют те несоответствующие настоящим Правилам, и обязательным нормативам, стандартам объекты недвижимости, существование и использование которых опасно для жизни и здоровья людей, а также опасно для природной и культурно-исторической среды. В соответствии с федеральным законом может быть наложен запрет на продолжение использования данных объектов.

2. Все изменения несоответствующих объектов, осуществляемые путем изменения видов и интенсивности их использования, строительных параметров, могут производиться только в целях приведения их в соответствие с настоящими Правилами.

Не допускается увеличивать площадь и строительный объем объектов недвижимости, указанных в подпунктах 1, 2 части 3 статьи «Общие положения, относящиеся к ранее возникшим правам» настоящих Правил. На этих объектах не допускается увеличивать объемы и интенсивность производственной деятельности без приведения используемой технологии в соответствие с требованиями безопасности - экологическими, санитарно-гигиеническими, противопожарными, гражданской обороны и предупреждения чрезвычайных ситуаций, требованиями безопасности, устанавливаемые техническими регламентами (а до их принятия – соответствующими нормативами и стандартами безопасности).

Указанные в подпункте 3 части 3 статьи «Общие положения, относящиеся к ранее возникшим правам» настоящих Правил объекты недвижимости, несоответствующие настоящим Правилам по строительным параметрам, затрудняющие или блокирующие возможность прохода, проезда, имеющие превышение площади и высоты по сравнению с разрешенными пределами и т.д., могут поддерживаться и использоваться при условии, что эти действия не увеличивают степень несоответствия этих объектов настоящим Правилам. Действия по отношению к указанным объектам, выполняемые на основе разрешений на строительство, должны быть направлены на устранение несоответствия таких объектов настоящим Правилам.

3. Несоответствующий вид использования недвижимости не может быть заменен на иной несоответствующий вид использования.

Глава 3. Участники отношений, возникающих по поводу землепользования и застройки.

Статья 7. Общие положения, относящиеся к ранее возникшим правам.

1. Настоящие Правила вступают в силу со дня их официального опубликования.

2. Ранее принятые нормативные правовые акты муниципального образования по вопросам землепользования и застройки применяются в части, не противоречащей настоящим Правилам.

3. Требования к образуемым и измененным земельным участкам:

- предельные (максимальные и минимальные) размеры земельных участков, в отношении которых в соответствии с законодательством о градостроительной деятельности устанавливаются градостроительные регламенты, определяются такими градостроительными регламентами;

- предельные (максимальные и минимальные) размеры земельных участков, на которые действие градостроительных регламентов не распространяется или в отношении которых градостроительные регламенты не устанавливаются, определяются в соответствии с Земельным кодексом РФ, другими федеральными законами.

4. Градостроительные регламенты обязательны для исполнения всеми собственниками земельных участков, землепользователями, землевладельцами и арендаторами земельных участков независимо от форм собственности и иных прав на земельные участки.

5. Действие градостроительного регламента распространяется в равной мере на все земельные участки и объекты капитального строительства, расположенные в пределах границ территориальной зоны, обозначенной на карте градостроительного зонирования.

Земельный участок и прочно связанные с ним объекты недвижимости не соответствуют установленному градостроительному регламенту территориальных зон в случае, если виды их использования не входят в перечень видов разрешенного использования;

- их размеры не соответствуют предельным значениям, установленным градостроительным регламентом.

6. Указанные земельные участки и прочно связанные с ними объекты недвижимости могут использоваться без установления срока приведения их в соответствие с градостроительным регламентом, за исключением случаев, если их использование опасно для жизни и здоровья людей, окружающей среды, памятников истории и культуры.

7. В случаях, если использование не соответствующих градостроительному регламенту земельных участков и прочно связанных с ними объектов недвижимости опасно для жизни или здоровья человека, для окружающей среды, объектов культурного наследия (памятников истории и культуры), в соответствии с федеральными законами может быть наложен запрет на использование таких объектов.

8. Реконструкция существующих объектов недвижимости, а также строительство новых объектов недвижимости, прочно связанных с указанными земельными участками, могут осуществляться только в соответствии с установленными градостроительными регламентами.

Статья 8. Использование земельных участков, использование и строительные изменения объектов капитального строительства, не соответствующих правилам землепользования и застройки.

1. Земельные участки или объекты капитального строительства, виды разрешенного использования, предельные (минимальные и (или) максимальные) размеры и предельные параметры которых не соответствуют градостроительному регламенту, могут использоваться без установления срока приведения их в соответствие с градостроительным регламентом, за исключением случаев, если использование таких земельных участков и объектов капитального строительства опасно для жизни или здоровья человека, для окружающей среды, объектов культурного наследия.

2. Реконструкция указанных в части 1 настоящей статьи объектов капитального строительства может осуществляться только путем приведения таких объектов в соответствие с градостроительным регламентом или путем уменьшения их несоответствия предельным параметрам разрешенного строительства, реконструкции. Изменение видов разрешенного использования указанных земельных участков и объектов капитального строительства может осуществляться путем приведения их в соответствие с видами разрешенного использования земельных участков и объектов капитального строительства, установленными градостроительным регламентом.

3. В случае, если использование указанных в части 1 настоящей статьи земельных участков и объектов капитального строительства продолжается и опасно для жизни или здоровья человека, для окружающей среды, объектов культурного наследия, в соответствии с федеральными законами может быть наложен запрет на использование таких земельных участков и объектов.

Статья 9. Комиссия по правилам землепользования и застройки.

1. Комиссия по правилам землепользования и застройки сельских поселений Темрюкского района (далее – Комиссия) является постоянно действующим консультативным органом и формируется для обеспечения реализации настоящих Правил.

Комиссия осуществляет свою деятельность в соответствии с законодательством Российской Федерации, настоящими Правилами, Положением о Комиссии и иными муниципальными правовыми актами администрации муниципального образования Темрюкский район.

2. К полномочиям Комиссии относятся:

1) рассмотрение предложений о внесении изменений в настоящие Правила;
2) подготовка заключения о внесении изменений в настоящие Правила;
3) организация и проведение публичных слушаний по обсуждению проекта генеральных планов сельских поселений Темрюкского района, Правил землепользования и застройки сельских поселений Темрюкского района, проектов планировки;

4) организация и проведение публичных слушаний по вопросу внесения изменений в настоящие Правила, подготовка заключений, в которых содержатся рекомендации о внесении в соответствии с поступившим предложением изменения в правила землепользования и застройки или об отклонении такого предложения с указанием причин отклонения;

5) организация и проведение публичных слушаний по вопросу предоставления разрешения на условно разрешенный вид использования земельного участка, объекта капитального строительства, подготовка рекомендаций о предоставлении разрешения на условно разрешенный вид использования земельного участка или об отказе в предоставлении такого разрешения с указанием причин принятого решения;

6) организация и проведение публичных слушаний по вопросу предоставления разрешения на отклонение от предельных параметров разрешенного строительства, реконструкции объектов капитального строительства в соответствии с частью 1 статьи 40 Градостроительного кодекса, подготовка рекомендаций о предоставлении разрешения на отклонение от предельных параметров разрешенного строительства, реконструкции или об отказе в предоставлении такого разрешения с указанием причин принятого решения;

7) иные полномочия, отнесенные к компетенции Комиссии муниципальными правовыми актами администрации муниципального образования Темрюкский район.

3. Состав и порядок деятельности комиссии утверждаются постановлением администрации муниципального образования Темрюкский район.

4. Решения Комиссии принимаются простым большинством голосов, при наличии кворума не менее двух третей от общего числа членов Комиссии. При равенстве голосов голос председателя Комиссии является решающим.

5. На каждом заседании Комиссии ведется протокол, который подписывается председательствующим на заседании и секретарем Комиссии. К протоколу прилагаются копии материалов, рассматриваемые на заседании. Протоколы заседаний Комиссии являются открытыми для всех заинтересованных лиц, которые могут получать копии протоколов. Документы, рассматриваемые на заседаниях Комиссии, протоколы Комиссии хранятся в архиве администрации муниципального образования Темрюкский район.

Статья 10. Полномочия органа местного самоуправления муниципального образования Темрюкский район в части обеспечения применения правил землепользования и застройки.

1. В соответствии с законодательством, нормативными правовыми актами к полномочиям органов местного самоуправления муниципального образования Темрюкский район, уполномоченным регулировать и контролировать землепользование и застройку в части соблюдения настоящих Правил относятся:

1) рассмотрение предложений о внесении изменений в настоящие Правила;
2) подготовка заключения о внесении изменений в настоящие Правила;

3) организация и проведение публичных слушаний по обсуждению проекта правил землепользования и застройки сельских поселений Темрюкского района, проектов планировки;

4) организация и проведение публичных слушаний по вопросу внесения изменений в настоящие Правила, подготовка заключений, в которых содержатся рекомендации о внесении в соответствии с поступившим предложением изменения в правила землепользования и застройки или об отклонении такого предложения с указанием причин отклонения;

5) организация и проведение публичных слушаний по вопросу предоставления разрешения на условно разрешенный вид использования земельного участка, объекта капитального строительства, подготовка рекомендаций о предоставлении разрешения на условно разрешенный вид использования земельного участка или об отказе в предоставлении такого разрешения с указанием причин принятого решения;

б) организация и проведение публичных слушаний по вопросу предоставления разрешения на отклонение от предельных параметров разрешенного строительства, реконструкции объектов капитального строительства в соответствии с частью 1 статьи 40 Градостроительного кодекса, подготовка рекомендаций о предоставлении разрешения на отклонение от предельных параметров разрешенного строительства, реконструкции или об отказе в предоставлении такого разрешения с указанием причин принятого решения;

7) иные полномочия, отнесенные к компетенции Комиссии муниципальными правовыми актами администрации муниципального образования Темрюкский район.

2. По вопросам применения настоящих Правил органы, уполномоченные регулировать и контролировать землепользование и застройку:

1) по запросу Комиссии по землепользованию и застройке предоставляют заключения по вопросам, связанным с проведением публичных слушаний;

2) участвуют в регулировании и контроле землепользования и застройки в соответствии с законодательством, настоящими Правилами и на основании Положений об этих органах.

Глава 4. Предоставление прав на земельные участки

Статья 11. Общие положения предоставления прав на земельные участки

1. До разграничения государственной собственности на землю предоставление земельных участков, находящихся в государственной или муниципальной собственности, на территории муниципального образования Темрюкский район осуществляется администрацией муниципального образования Темрюкский район в соответствии с нормативными правовыми актами Российской Федерации, Краснодарского края, Уставом муниципального образования Темрюкский район и нормативными правовыми актами муниципального образования Темрюкский район.

2. В соответствии со ст.39.1 Земельного кодекса РФ земельные участки, находящиеся в государственной или муниципальной собственности, предоставляются на основании:

- 1) решения органа государственной власти или органа местного самоуправления в случае предоставления земельного участка в собственность бесплатно или в постоянное (бессрочное) пользование;
- 2) договора купли-продажи в случае предоставления земельного участка в собственность за плату;
- 3) договора аренды в случае предоставления земельного участка в аренду;
- 4) договора безвозмездного пользования в случае предоставления земельного участка в безвозмездное пользование.

2.1. Земельные участки, находящиеся в федеральной собственности, могут предоставляться на основании решений Правительства Российской Федерации в собственность государственным корпорациям в качестве имущественного взноса Российской Федерации в соответствии с федеральными законами.

3. Образование земельных участков из земель или земельных участков, находящихся в государственной или муниципальной собственности, осуществляется в соответствии с одним из следующих документов:

- 1) проект межевания территории, утвержденный в соответствии с Градостроительным кодексом Российской Федерации;
- 2) проектная документация лесных участков;
- 3) утвержденная схема расположения земельного участка или земельных участков на кадастровом плане территории, которая предусмотрена статьей 11.10 Земельного кодекса Российской Федерации.

4. Образование земельных участков из земель или земельных участков, находящихся в государственной или муниципальной собственности, допускается в соответствии с утвержденной схемой расположения земельного участка или земельных участков на кадастровом плане территории при отсутствии утвержденного проекта межевания территории.

4.1. Образование лесных участков в целях размещения линейных объектов осуществляется на основании утвержденного проекта межевания территории.

5. Исключительно в соответствии с утвержденным проектом межевания территории осуществляется образование земельных участков:

- 1) из земельного участка, предоставленного для комплексного освоения территории;
- 2) из земельного участка, предоставленного садоводческому или огородническому некоммерческому товариществу;
- 3) в границах территории, в отношении которой в соответствии с законодательством о градостроительной деятельности заключен договор о ее развитии;
- 4) в границах элемента планировочной структуры, застроенного многоквартирными домами за исключением образования земельного участка для целей, предусмотренных статьей 13 Федерального закона от 30 декабря 2004 года № 214-ФЗ "Об участии в долевом строительстве многоквартирных домов и иных объектов недвижимости и о внесении изменений в некоторые законодательные акты Российской Федерации", образования земельного участка для размещения объектов федерального значения, объектов регионального значения, объектов местного значения, не являющихся линейными объектами, а также образования земельного участка в целях его предоставления собственникам расположенных на нем зданий, сооружений;
- 5) для строительства, реконструкции линейных объектов федерального, регионального или местного значения.

6. Продажа находящихся в государственной или муниципальной собственности земельных участков, в соответствии с основным видом разрешенного использования которых предусмотрено

строительство зданий, сооружений, не допускается, за исключением случаев, указанных в пункте 2 статьи 39.3 Земельного кодекса Российской Федерации, а также случаев проведения аукционов по продаже таких земельных участков в соответствии со статьей 39.18 Земельного кодекса Российской Федерации.

7. Продажа земельных участков, находящихся в государственной или муниципальной собственности, осуществляется на торгах, проводимых в форме аукционов, за исключением случаев, предусмотренных пунктом 2 статьи 39.3 Земельного кодекса Российской Федерации.

8. В соответствии с п.2 ст. 39.3 Земельного кодекса РФ без проведения торгов осуществляется продажа:

1) земельных участков, образованных из земельного участка, предоставленного в аренду для комплексного освоения территории, лицу, с которым в соответствии с Градостроительным кодексом Российской Федерации заключен договор о комплексном освоении территории, если иное не предусмотрено подпунктами 2 и 4 настоящего пункта;

1.1) земельных участков, образованных из земельного участка, предоставленного по договору аренды или договору безвозмездного пользования в целях комплексного освоения территории, заключенных в соответствии с Федеральным законом от 24 июля 2008 года N 161-ФЗ "О содействии развитию жилищного строительства";

2) земельных участков, образованных из земельного участка, предоставленного некоммерческой организации, созданной гражданами, для комплексного освоения территории в целях индивидуального жилищного строительства (за исключением земельных участков, отнесенных к имуществу общего пользования), членам этой некоммерческой организации или, если это предусмотрено решением общего собрания членов этой некоммерческой организации, этой некоммерческой организации;

3) земельных участков, образованных из земельного участка, предоставленного садоводческому или огородническому некоммерческому товариществу, за исключением земельных участков общего назначения, членам такого товарищества;

4) земельных участков, образованных в результате раздела земельного участка, предоставленного некоммерческой организации, созданной гражданами, для комплексного освоения территории в целях индивидуального жилищного строительства и относящегося к имуществу общего пользования, этой некоммерческой организации;

5) утратил силу;

6) земельных участков, на которых расположены здания, сооружения, собственникам таких зданий, сооружений либо помещений в них в случаях, предусмотренных статьей 39.20 Земельного кодекса Российской Федерации;

7) земельных участков, находящихся в постоянном (бессрочном) пользовании юридических лиц, указанным юридическим лицам, за исключением лиц, указанных в пункте 2 статьи 39.9 Земельного кодекса Российской Федерации;

8) земельных участков крестьянскому (фермерскому) хозяйству или сельскохозяйственной организации в случаях, установленных Федеральным законом «Об обороте земель сельскохозяйственного назначения»;

9) земельных участков, предназначенных для ведения сельскохозяйственного производства и переданных в аренду гражданину или юридическому лицу, этому гражданину или этому юридическому лицу по истечении трех лет с момента заключения договора аренды с этим гражданином или этим юридическим лицом либо передачи прав и обязанностей по договору аренды земельного участка этому гражданину или этому юридическому лицу при условии надлежащего использования такого земельного участка в случае, если этим гражданином или этим юридическим лицом заявлено о заключении договора купли-продажи такого земельного участка без проведения торгов подано до дня истечения срока указанного договора аренды земельного участка;

10) земельных участков гражданам для индивидуального жилищного строительства, ведения личного подсобного хозяйства в границах населенного пункта, садоводства, гражданам или крестьянским (фермерским) хозяйствам для осуществления крестьянским (фермерским) хозяйством его деятельности в соответствии со статьей 39.18 Земельного кодекса РФ.

8.1. Если единственная заявка на участие в аукционе по продаже земельного участка,

находящегося в государственной или муниципальной собственности, подана лицом, которое соответствует указанным в извещении о проведении аукциона требованиям к участникам аукциона и заявка на участие в аукционе которого соответствует указанным в извещении о проведении аукциона условиям аукциона, либо если только один заявитель признан единственным участником аукциона или в аукционе принял участие только один его участник, продажа такого земельного участка осуществляется указанному лицу.

9. Договор аренды земельного участка, находящегося в государственной или муниципальной собственности, заключается на торгах, проводимых в форме аукциона, за исключением случаев, предусмотренных пунктом 8 настоящей статьи.

10. Договор аренды земельного участка, находящегося в государственной или муниципальной собственности, заключается без проведения торгов в случае предоставления:

1) земельного участка юридическим лицам в соответствии с указом или распоряжением Президента Российской Федерации;

2) земельного участка юридическим лицам в соответствии с распоряжением Правительства Российской Федерации для размещения объектов социально-культурного назначения, реализации масштабных инвестиционных проектов при условии соответствия указанных объектов, инвестиционных проектов критериям, установленным Правительством Российской Федерации;

3) земельного участка юридическим лицам в соответствии с распоряжением высшего должностного лица субъекта Российской Федерации для размещения объектов социально-культурного и коммунально-бытового назначения, реализации масштабных инвестиционных проектов при условии соответствия указанных объектов, инвестиционных проектов критериям, установленным законами субъектов Российской Федерации;

3.1) земельного участка юридическим лицам, принявшим на себя обязательство по завершению строительства объектов незавершенного строительства и исполнению обязательств застройщика перед гражданами, денежные средства которых привлечены для строительства многоквартирных домов и права которых нарушены, которые включены в реестр пострадавших граждан в соответствии с Федеральным законом от 30 декабря 2004 года N 214-ФЗ "Об участии в долевом строительстве многоквартирных домов и иных объектов недвижимости и о внесении изменений в некоторые законодательные акты Российской Федерации", для строительства (создания) многоквартирных домов и (или) жилых домов блокированной застройки, состоящих из трех и более блоков, в соответствии с распоряжением высшего должностного лица субъекта Российской Федерации в порядке, установленном Правительством Российской Федерации;

4) земельного участка для выполнения международных обязательств Российской Федерации, а также юридическим лицам для размещения объектов, предназначенных для обеспечения электро-, тепло-, газо- и водоснабжения,

водоотведения, связи, нефтепроводов, объектов федерального, регионального или местного значения;

5) земельного участка, образованного из земельного участка, находящегося в государственной или муниципальной собственности, в том числе предоставленного для комплексного освоения территории, лицу, с которым был заключен договор аренды такого земельного участка, если иное не предусмотрено подпунктами 6 и 8 настоящего пункта, п. 5 ст. 46 Земельного кодекса РФ;

6) земельного участка, образованного из земельного участка, предоставленного некоммерческой организации, созданной гражданами, для комплексного освоения территории в целях индивидуального жилищного строительства, за исключением земельных участков, отнесенных к имуществу общего пользования, членам данной некоммерческой организации или, если это предусмотрено решением общего собрания членов данной некоммерческой организации, данной некоммерческой организации;

7) садового или огородного земельного участка, образованного из земельного участка, предоставленного садоводческому или огородническому некоммерческому товариществу, за исключением земельных участков общего назначения, членам такого товарищества;

8) ограниченного в обороте земельного участка, являющегося земельным участком общего назначения, расположенного в границах территории ведения гражданами садоводства или огородничества для собственных нужд, гражданам, являющимся правообладателями садовых или

огородных земельных участков в границах такой территории с множественностью лиц на стороне арендатора (в случае, если необходимость предоставления указанного земельного участка таким гражданам предусмотрена решением общего собрания членов садоводческого или огороднического некоммерческого товарищества, осуществляющего управление имуществом общего пользования в границах такой территории);

8.1) земельного участка, образованного в результате раздела ограниченного в обороте земельного участка, предоставленного юридическому лицу для комплексного освоения территории в целях индивидуального жилищного строительства и являющегося земельным участком общего назначения, такому юридическому лицу;

9) земельного участка, на котором расположены здания, сооружения, собственникам зданий, сооружений, помещений в них и (или) лицам, которым эти объекты недвижимости предоставлены на праве хозяйственного ведения или в случаях, предусмотренных статьей 39.20 Земельного кодекса Российской Федерации, на праве оперативного управления;

10) земельного участка, на котором расположены объекты незавершенного строительства, однократно для завершения их строительства собственникам объектов незавершенного строительства в случаях, предусмотренных пунктом 5 настоящей статьи;

11) земельного участка, находящегося в постоянном (бессрочном) пользовании юридических лиц, этим землепользователям, за исключением юридических лиц, указанных в пункте 2 статьи 39.9 Земельного кодекса Российской Федерации;

12) земельного участка крестьянскому (фермерскому) хозяйству или сельскохозяйственной организации в случаях, установленных Федеральным законом «Об обороте земель сельскохозяйственного назначения»;

13) земельного участка, образованного в границах застроенной территории, лицу, с которым заключен договор о развитии застроенной территории;

13.2) земельного участка, изъятого для муниципальных нужд в целях комплексного развития территории, иного земельного участка, расположенного в границах территории, в отношении которой принято решение о ее комплексном развитии по инициативе органа местного самоуправления, лицу, заключившему договор о комплексном развитии территории по инициативе органа местного самоуправления по результатам аукциона на право заключения данного договора в соответствии с Градостроительным кодексом РФ;

13.3) земельного участка для строительства объектов коммунальной, транспортной, социальной инфраструктур лицу, заключившему договор о комплексном развитии территории в соответствии со статьей 46.9 Градостроительного кодекса РФ;

13.1) земельного участка для освоения территории в целях строительства жилья экономического класса или для комплексного освоения территории в целях строительства жилья экономического класса юридическому лицу, заключившему договор об освоении территории в целях строительства жилья экономического класса или договор о комплексном освоении территории в целях строительства жилья экономического класса;

14) земельного участка гражданам, имеющим право на первоочередное или внеочередное приобретение земельных участков в соответствии с федеральными законами, законами субъектов Российской Федерации;

15) земельного участка гражданам для индивидуального жилищного строительства, ведения личного подсобного хозяйства в границах населенного пункта, садоводства, дачного хозяйства, гражданам и крестьянским (фермерским) хозяйствам для осуществления крестьянским (фермерским) хозяйством его деятельности в соответствии со статьей 39.18 Земельного кодекса Российской Федерации;

15) земельного участка гражданам для индивидуального жилищного строительства, ведения личного подсобного хозяйства в границах населенного пункта, садоводства, гражданам и крестьянским (фермерским) хозяйствам для осуществления крестьянским (фермерским) хозяйством его деятельности в соответствии со статьей 39.18 Земельного кодекса РФ;

16) земельного участка взамен земельного участка, предоставленного гражданину или юридическому лицу на праве аренды и изымаемого для государственных или муниципальных нужд;

17) земельного участка религиозным организациям, казачьим обществам, внесенным в

государственный реестр казачьих обществ в Российской Федерации (далее - казачьи общества), для осуществления сельскохозяйственного производства, сохранения и развития традиционного образа жизни и хозяйствования казачьих обществ на территории, определенной в соответствии с законами субъектов Российской Федерации;

18) земельного участка лицу, которое в соответствии с Градостроительным кодексом Российской Федерации имеет право на приобретение в собственность земельного участка, находящегося в государственной или муниципальной собственности, без проведения торгов, в том числе бесплатно, если такой земельный участок зарезервирован для государственных или муниципальных нужд либо ограничен в обороте;

19) земельного участка гражданину для сенокосения, выпаса сельскохозяйственных животных, ведения огородничества или земельного участка, расположенного за границами населенного пункта, гражданину для ведения личного подсобного хозяйства;

20) земельного участка, необходимого для проведения работ, связанных с использованием недрами, недропользователю;

21) земельного участка, расположенного в границах особой экономической зоны или на прилегающей к ней территории, резиденту особой экономической зоны или управляющей компании в случае привлечения ее в порядке, установленном законодательством Российской Федерации об особых экономических зонах, для выполнения функций по созданию за счет средств федерального бюджета, бюджета субъекта Российской Федерации, местного бюджета, внебюджетных источников финансирования объектов недвижимости

в границах особой экономической зоны и на прилегающей к ней территории и по управлению этими и ранее созданными объектами недвижимости;

22) земельного участка, расположенного в границах особой экономической зоны или на прилегающей к ней территории, для строительства объектов инфраструктуры этой зоны лицу, с которым уполномоченным Правительством Российской Федерации федеральным органом исполнительной власти заключено соглашение о взаимодействии в сфере развития инфраструктуры особой экономической зоны. Примерная форма соглашения о взаимодействии в сфере развития инфраструктуры особой экономической зоны утверждается уполномоченным Правительством Российской Федерации федеральным органом исполнительной власти;

23) земельного участка, необходимого для осуществления деятельности, предусмотренной концессионным соглашением, соглашением о государственно-частном партнерстве, соглашением о муниципально-частном партнерстве, лицу, с которым заключены указанные соглашения;

24) земельного участка для освоения территории в целях строительства и эксплуатации наемного дома коммерческого использования или для освоения территории в целях строительства и эксплуатации наемного дома социального использования лицу, заключившему договор об освоении территории в целях строительства и эксплуатации наемного дома коммерческого использования или договор об освоении территории в целях строительства и эксплуатации наемного дома социального использования, и в случаях, предусмотренных законом субъекта Российской Федерации, некоммерческой организации, созданной субъектом Российской Федерации или муниципальным образованием для освоения территорий в целях строительства и эксплуатации наемных домов социального использования;

25) земельного участка, необходимого для осуществления видов деятельности в сфере охотничьего хозяйства, лицу, с которым заключено охотхозяйственное соглашение;

26) земельного участка для размещения водохранилищ и (или) гидротехнических сооружений, если размещение этих объектов предусмотрено документами территориального планирования в качестве объектов федерального, регионального или местного значения;

27) земельного участка для осуществления деятельности Государственной компании «Российские автомобильные дороги» в границах полос отвода и придорожных полос автомобильных дорог;

28) земельного участка для осуществления деятельности открытого акционерного общества «Российские железные дороги» для размещения объектов инфраструктуры железнодорожного транспорта общего пользования;

29) земельного участка резиденту зоны территориального развития, включенному в реестр резидентов зоны территориального развития, в границах указанной зоны для реализации

инвестиционного проекта в соответствии с инвестиционной декларацией;

30) земельного участка лицу, обладающему правом на добычу (вылов) водных биологических ресурсов на основании решения о предоставлении их в пользование, договора о предоставлении рыбопромыслового участка или договора пользования водными биологическими ресурсами, для осуществления деятельности, предусмотренной указанными решением или договорами;

30.1) земельного участка лицу, осуществляющему товарную аквакультуру (товарное рыбоводство) на основании договора пользования рыбоводным участком, находящимся в государственной или муниципальной собственности (далее - договор пользования рыбоводным участком), для указанных целей;

31) земельного участка юридическому лицу для размещения ядерных установок, радиационных источников, пунктов хранения ядерных материалов и радиоактивных веществ, пунктов хранения, хранилищ радиоактивных отходов и пунктов захоронения радиоактивных отходов, решения о сооружении и о месте размещения которых приняты Правительством Российской Федерации;

32) земельного участка, предназначенного для ведения сельскохозяйственного производства, арендатору, в отношении которого у уполномоченного органа отсутствует информация о выявленных в рамках государственного земельного надзора и неустраненных нарушениях законодательства Российской Федерации при использовании такого земельного участка, при условии, что заявление о заключении нового договора аренды такого земельного участка подано этим арендатором до дня истечения срока действия ранее заключенного договора аренды такого земельного участка;

33) земельного участка арендатору (за исключением арендаторов земельных участков, указанных в подпункте 32 настоящего пункта), если этот арендатор имеет право на заключение нового договора аренды такого земельного участка;

34) земельного участка в соответствии с Федеральным законом от 24 июля 2008 года N 161-ФЗ "О содействии развитию жилищного строительства".

Статья 12. Организация и проведение аукционов по продаже земельных участков, находящихся в государственной или муниципальной собственности, или права на заключение договоров аренды земельных участков, находящихся в государственной или муниципальной собственности, на территории муниципального образования Темрюкский район.

Порядок организации и проведения аукционов по продаже земельных участков, находящихся в государственной или муниципальной собственности, или права на заключение договоров аренды таких земельных участков определяется уполномоченным Правительством Российской Федерации федеральным органом исполнительной власти в соответствии с Гражданским кодексом Российской Федерации и Земельным кодексом Российской Федерации.

Статья 13. Приобретение прав на земельные участки, на которых расположены объекты недвижимости

1. Если иное не установлено настоящей статьей или федеральным законом, исключительное право на приобретение земельных участков в собственность или в аренду имеют граждане, юридические лица, являющиеся собственниками зданий, сооружений, расположенных на таких земельных участках.

1.1. Земельные участки, находящиеся в государственной или муниципальной собственности, не предоставляются в собственность или в аренду собственникам и иным правообладателям сооружений, которые могут размещаться на таких земельных участках на основании сервитута, публичного сервитута или в соответствии со статьей 39.36 Земельного Кодекса РФ.

2. В случае, если здание, сооружение, расположенные на земельном участке, раздел которого невозможно осуществить без нарушений требований к образуемым или измененным земельным участкам (далее - неделимый земельный участок), или помещения в указанных здании, сооружении принадлежат нескольким лицам на праве частной собственности либо на таком земельном участке расположены несколько зданий, сооружений, принадлежащих нескольким лицам на праве частной собственности, эти лица имеют право на приобретение такого земельного участка в общую долевую собственность или в аренду с множественностью лиц на стороне арендатора.

3. Если помещения в здании, сооружении, расположенных на неделимом земельном участке, принадлежат одним лицам на праве собственности, другим лицам на праве хозяйственного ведения и (или) оперативного управления либо на неделимом земельном участке расположены несколько зданий, сооружений, принадлежащих одним лицам на праве собственности, другим лицам на праве хозяйственного ведения и (или) оперативного управления, такой земельный участок может быть предоставлен этим лицам в аренду с множественностью лиц на стороне арендатора.

4. В случае, если помещения в здании, сооружении, расположенных на неделимом земельном участке, принадлежат одним лицам на праве хозяйственного ведения, другим лицам на праве оперативного управления или всем лицам на праве хозяйственного ведения либо на неделимом земельном участке расположены несколько зданий, сооружений, принадлежащих одним лицам на праве хозяйственного ведения, другим лицам на праве оперативного управления или всем лицам на праве хозяйственного ведения, эти лица имеют право на приобретение такого земельного участка в аренду с множественностью лиц на стороне арендатора.

5. Для приобретения права собственности на земельный участок все собственники здания, сооружения или помещений в них, за исключением лиц, которые пользуются земельным участком, на основании сервитута, публичного сервитута для прокладки, эксплуатации, капитального или текущего ремонта коммунальных, инженерных, электрических и других линий, сетей или имеют право на заключение соглашения об установлении сервитута, на подачу ходатайства в целях установления публичного сервитута в указанных целях, совместно обращаются в уполномоченный орган.

6. Любой из заинтересованных правообладателей здания, сооружения или помещений в них вправе обратиться самостоятельно в уполномоченный орган с заявлением о предоставлении земельного участка в аренду.

В течение тридцати дней со дня получения указанного заявления от одного из правообладателей здания, сооружения или помещений в них уполномоченный орган направляет иным правообладателям здания, сооружения или помещений в них, имеющим право на заключение договора аренды земельного участка, подписанный проект договора аренды с множественностью лиц на стороне арендатора.

В течение тридцати дней со дня направления проекта договора аренды земельного участка правообладатели здания, сооружения или помещений в них обязаны подписать этот договор аренды и представить его в уполномоченный орган. Договор аренды земельного участка заключается с лицами, которые подписали этот договор аренды и представили его в уполномоченный орган в указанный срок.

7. В течение трех месяцев со дня представления в уполномоченный орган договора аренды земельного участка, подписанного в соответствии с пунктом 6 настоящей статьи арендаторами земельного участка, уполномоченный орган обязан обратиться в суд с требованием о понуждении правообладателей здания, сооружения или помещений в них, не представивших в уполномоченный орган подписанного договора аренды земельного участка, заключить этот договор аренды.

8. Уполномоченный орган вправе обратиться в суд с иском о понуждении указанных в пунктах 2 - 4 настоящей статьи правообладателей здания, сооружения или помещений в них заключить договор аренды земельного участка, на котором расположены такие здание, сооружение, если ни один из указанных правообладателей не обратился с заявлением о приобретении права на земельный участок.

9. Договор аренды земельного участка в случаях, предусмотренных пунктами 2 - 4 настоящей статьи, заключается с условием согласия сторон на вступление в этот договор аренды иных правообладателей здания, сооружения или помещений в них.

10. Размер долей в праве общей собственности или размер обязательства по договору аренды земельного участка с множественностью лиц на стороне арендатора в отношении земельного участка, предоставляемого в соответствии с пунктами 2 - 4 настоящей статьи, должны быть соразмерны долям в праве на здание, сооружение или помещения в них, принадлежащим правообладателям здания, сооружения или помещений в них. Отступление от этого правила, возможно, с согласия всех правообладателей здания, сооружения или помещений в них либо по решению суда.

11. В случае, если все помещения в здании, сооружении, расположенных на неделимом

земельном участке, закреплены за несколькими юридическими лицами на праве оперативного управления или на неделимом земельном участке расположены несколько зданий, сооружений, принадлежащих нескольким юридическим лицам на праве оперативного управления, такой земельный участок предоставляется в постоянное (бессрочное) пользование лицу, в оперативном управлении которого находится наибольшая площадь помещений в здании, сооружении или площадь зданий, сооружений в оперативном управлении, которого превышает площадь зданий, сооружений, находящихся в оперативном управлении остальных лиц.

Согласие иных лиц, которым принадлежат здания, сооружения или помещения в них, на приобретение такого земельного участка в постоянное (бессрочное) пользование не требуется. В этом случае с указанными лицами заключается соглашение об установлении сервитута в отношении земельного участка. Плата за сервитут устанавливается в размере, равном ставке земельного налога, рассчитанном пропорционально площади зданий, сооружений или помещений в них, предоставленных указанным лицам на праве оперативного управления.

12. До установления сервитута, указанного в пункте 11 настоящей статьи, использование земельного участка осуществляется владельцами зданий, сооружений или помещений в них в соответствии со сложившимся порядком использования земельного участка.

13. Особенности приобретения прав на земельный участок, на котором расположены многоквартирный дом и иные входящие в состав общего имущества многоквартирного дома объекты недвижимого имущества, устанавливаются федеральными законами.

Глава 5. Прекращение и ограничение прав на земельные участки. Сервитуты

Статья 14. Прекращение прав на земельные участки.

Права на земельный участок прекращаются по основаниям, установленным федеральным законодательством.

Условия, принципы и порядок прекращения прав на земельные участки, их части определяются гражданским и земельным законодательством Российской Федерации.

Статья 15. Право ограниченного пользования чужим земельным участком (сервитут)

1. Сервитут устанавливается в соответствии с гражданским законодательством, а в отношении земельного участка, находящегося в государственной или муниципальной собственности, с учетом особенностей, предусмотренных главой V.3 Земельного Кодекса РФ.

2. Сервитут может быть установлен решением исполнительного органа государственной власти или органа местного самоуправления в целях обеспечения государственных или муниципальных нужд, а также нужд местного населения без изъятия земельных участков (публичный сервитут).

2.1 Публичный сервитут устанавливается в соответствии с Земельным Кодексом РФ. К правоотношениям, возникающим в связи с установлением, осуществлением и прекращением действия публичного сервитута, положения Гражданского кодекса Российской Федерации о сервитуте и положения главы V.3 Земельного Кодекса не применяются.

3. Могут устанавливаться публичные сервитуты для:

1) прохода или проезда через земельный участок, в том числе в целях обеспечения свободного доступа граждан к водному объекту общего пользования и его береговой полосе;

3) размещения на земельном участке межевых знаков, геодезических пунктов государственных геодезических сетей, гравиметрических пунктов, нивелирных пунктов и подъездов к ним;

4) проведения дренажных и мелиоративных работ на земельном участке;

5) забора (изъятия) водных ресурсов из водных объектов и водопоя;

6) прогона сельскохозяйственных животных через земельный участок;

7) сенокосения, выпаса сельскохозяйственных животных в установленном порядке на земельных участках в сроки, продолжительность которых соответствует местным условиям и обычаям;

8) использования земельного участка в целях, предусмотренных статьями 39.37 Земельного Кодекса и п. 3.1 настоящей статьи.

3.1. В порядке, предусмотренном главой V.7 Земельного кодекса РФ, публичный сервитут устанавливается для использования земельных участков и (или) земель в следующих целях:

1) размещение объектов электросетевого хозяйства, тепловых сетей, водопроводных сетей, сетей водоотведения, линий и сооружений связи, линейных объектов системы газоснабжения, нефтепроводов и нефтепродуктопроводов, их неотъемлемых технологических частей, если указанные объекты являются объектами федерального, регионального или местного значения, либо необходимы для организации электро-, газо-, тепло-, водоснабжения населения и водоотведения, подключения (технологического присоединения) к сетям инженерно-технического обеспечения, либо переносятся в связи с изъятием земельных участков, на которых они ранее располагались, для государственных или муниципальных нужд (далее также - инженерные сооружения);

2) складирование строительных и иных материалов, размещение временных или вспомогательных сооружений (включая ограждения, бытовки, навесы) и (или) строительной техники, которые необходимы для обеспечения строительства, реконструкции, ремонта объектов транспортной инфраструктуры федерального, регионального или местного значения, на срок указанных строительства, реконструкции, ремонта;

3) устройство пересечений автомобильных дорог или железнодорожных путей с железнодорожными путями общего пользования на земельных участках, находящихся в государственной собственности, в границах полос отвода железных дорог, а также устройство пересечений автомобильных дорог или железнодорожных путей с автомобильными дорогами или примыканий автомобильных дорог к другим автомобильным дорогам на земельных участках, находящихся в государственной или муниципальной собственности, в границах полосы отвода автомобильной дороги;

4) размещение автомобильных дорог и железнодорожных путей в туннелях;

5) проведение инженерных изысканий в целях подготовки документации по планировке территории, предусматривающей размещение линейных объектов федерального, регионального или местного значения, проведение инженерных изысканий для строительства, реконструкции указанных объектов, а также сооружений, предусмотренных подпунктом 1 настоящего пункта.

4. Сервитут может быть срочным или постоянным.

4.1. Срок установления публичного сервитута в отношении земельного участка, расположенного в границах земель, зарезервированных для государственных или муниципальных нужд, не может превышать срок резервирования таких земель.

5. Осуществление сервитута должно быть наименее обременительным для земельного участка, в отношении которого он установлен.

6. Собственник земельного участка, обремененного сервитутом, вправе требовать соразмерную плату от лиц, в интересах которых установлен сервитут, если иное не предусмотрено федеральными законами.

В случаях, если установление публичного сервитута приводит к существенным затруднениям в использовании земельного участка, его собственник вправе требовать от органа государственной власти или органа местного самоуправления, установивших публичный сервитут, соразмерную плату.

В случаях, если установление публичного сервитута приводит к существенным затруднениям в использовании земельного участка, его собственник вправе требовать от органа государственной власти или органа местного самоуправления, установивших публичный сервитут, соразмерную плату.

8. Лица, права и законные интересы которых затрагиваются установлением публичного сервитута, могут осуществлять защиту своих прав в судебном порядке.

9. Сервитуты подлежат государственной регистрации в соответствии с Федеральным законом «О государственной регистрации недвижимости».

(в ред. Федерального закона от 03.07.2016 № 361-ФЗ)

9.1. Порядок установления публичного сервитута в отношении земельных участков и (или) земель для их использования в целях, предусмотренных статьей 39.37 Земельного Кодекса, срок публичного сервитута, условия его осуществления и порядок определения платы за такой сервитут устанавливаются главой V.7 Земельного Кодекса.

10. Особенности установления сервитута, публичного сервитута в отношении земельных участков, находящихся в границах полос отвода автомобильных дорог, устанавливаются Федеральным законом от 8 ноября 2007 года N 257-ФЗ "Об автомобильных дорогах и о дорожной деятельности в Российской Федерации и о внесении изменений в отдельные законодательные акты Российской Федерации".

Статья 16. Ограничение прав на землю.

1. Права на землю могут быть ограничены по основаниям, установленным Земельным кодексом Российской Федерации, федеральными законами.

2. Могут устанавливаться следующие ограничения прав на землю:

1) ограничения использования земельных участков в зонах с особыми условиями использования территорий;

2) особые условия охраны окружающей среды, в том числе животного и растительного мира, памятников природы, истории и культуры, археологических объектов, сохранения плодородного слоя почвы, естественной среды обитания, путей миграции диких животных;

3) утратил силу;

4) иные ограничения использования земельных участков в случаях, установленных Земельным кодексом Российской Федерации, федеральными законами.

3. Ограничения прав на землю устанавливаются актами исполнительных органов государственной власти, актами органов местного самоуправления, решением суда или в порядке, предусмотренном Земельным кодексом Российской Федерации для охранных зон.

4. Ограничения прав на землю устанавливаются бессрочно или на определенный срок.

5. Ограничения прав на землю сохраняются при переходе права собственности на земельный

участок к другому лицу.

6. Ограничение прав на землю подлежит государственной регистрации в случаях и в порядке, которые установлены федеральными законами.

7. Ограничение прав на землю может быть обжаловано лицом, чьи права ограничены, в судебном порядке.

8. Права собственников земельных участков, землепользователей, землевладельцев, арендаторов земельных участков на использование земельных участков могут быть ограничены в связи с резервированием земель для государственных или муниципальных нужд в соответствии федеральным законодательством.

Статья 17. Резервирование и изъятие земельных участков для муниципальных нужд.

1. Резервирование земель для муниципальных нужд осуществляется в соответствии со статьей 70.1 Земельного кодекса Российской Федерации, в порядке, определяемом Правительством Российской Федерации.

1.1. Основания изъятия земельных участков для государственных или муниципальных нужд установлены ст.49 Земельного кодекса РФ.

2. Изъятие земельных участков для муниципальных нужд осуществляется в соответствии с главой VII.1 Земельного кодекса Российской Федерации.

3. Решения о резервировании и об изъятии земельных участков для муниципальных нужд принимаются представительным органом муниципального образования.

Глава 6. Градостроительный регламент, изменение видов разрешенного использования земельных участков и объектов капитального строительства физическими и юридическими лицами.

Статья 18. Градостроительный регламент.

1. Градостроительным регламентом определяется правовой режим земельных участков, равно как всего, что находится над и под поверхностью земельных участков и используется в процессе их застройки и последующей эксплуатации объектов капитального строительства.

2. Градостроительные регламенты устанавливаются с учетом:

1) фактического использования земельных участков и объектов капитального строительства в границах территориальной зоны;

2) возможности сочетания в пределах одной территориальной зоны различных видов существующего и планируемого использования земельных участков и объектов капитального строительства;

3) функциональных зон и характеристик их планируемого развития, определенных документами территориального планирования муниципальных образований;

4) видов территориальных зон;

5) требований охраны объектов культурного наследия, а также особо охраняемых природных территорий, иных природных объектов.

3. Действие градостроительного регламента распространяется в равной мере на все земельные участки и объекты капитального строительства, расположенные в пределах границ территориальной зоны, обозначенной на карте градостроительного зонирования.

4. Действие градостроительного регламента не распространяется на земельные участки:

1) в границах территорий памятников и ансамблей, включенных в единый государственный реестр объектов культурного наследия (памятников истории и культуры) народов Российской Федерации, а также в границах территорий памятников или ансамблей, которые являются выявленными объектами культурного наследия и решения о режиме содержания, параметрах реставрации, консервации, воссоздания, ремонта и приспособлении которых принимаются в порядке, установленном законодательством Российской Федерации об охране объектов культурного наследия, законодательством Краснодарского края об охране объектов культурного наследия;

2) в границах территорий общего пользования;

3) предназначенные для размещения линейных объектов и (или) занятые линейными объектами;

4) предоставленные для добычи полезных ископаемых.

5. Применительно к территориям исторических поселений, достопримечательных мест, землям лечебно-оздоровительных местностей и курортов, зонам с особыми условиями использования территорий градостроительные регламенты устанавливаются в соответствии с законодательством Российской Федерации.

6. Градостроительные регламенты не устанавливаются для земель лесного фонда, земель, покрытых поверхностными водами, земель запаса, земель особо охраняемых природных территорий (за исключением земель лечебно-оздоровительных местностей и курортов), сельскохозяйственных угодий в составе земель сельскохозяйственного назначения, земельных участков, расположенных в границах особых экономических зон и территорий опережающего социально-экономического развития.

7. Использование земельных участков, на которые действие градостроительных регламентов не распространяется или для которых градостроительные регламенты не устанавливаются, определяется уполномоченными федеральными органами исполнительной власти, уполномоченными органами исполнительной власти субъекта Российской Федерации или уполномоченными органами местного самоуправления в соответствии с федеральными законами. Использование земельных участков в границах особых экономических зон определяется органами управления особыми экономическими зонами. Использование земель или земельных участков из состава земель лесного фонда, земель или земельных участков, расположенных в границах особо охраняемых природных территорий (за исключением территорий населенных пунктов, включенных в состав особо охраняемых природных территорий), определяется соответственно лесохозяйственным регламентом, положением об особо охраняемой природной территории в соответствии с лесным законодательством, законодательством об особо охраняемых природных

территориях.

8. Земельные участки или объекты капитального строительства, виды разрешенного использования, предельные (минимальные и (или) максимальные) размеры и предельные параметры которых не соответствуют градостроительному регламенту, могут использоваться без установления срока приведения их в соответствие с градостроительным регламентом, за исключением случаев, если использование таких земельных участков и объектов капитального строительства опасно для жизни или здоровья человека, для окружающей среды, объектов культурного наследия.

9. Реконструкция указанных в части 8 настоящей статьи объектов капитального строительства может осуществляться только путем приведения таких объектов в соответствие с градостроительным регламентом или путем уменьшения их несоответствия предельным параметрам разрешенного строительства, реконструкции. Изменение видов разрешенного использования указанных земельных участков и объектов капитального строительства может осуществляться путем приведения их в соответствие с видами разрешенного использования земельных участков и объектов капитального строительства, установленными градостроительным регламентом.

10. В случае, если использование указанных в части 8 настоящей статьи земельных участков и объектов капитального строительства продолжается и опасно для жизни или здоровья человека, для окружающей среды, объектов культурного наследия, в соответствии с федеральными законами может быть наложен запрет на использование таких земельных участков и объектов.

Статья 19. Виды разрешенного использования земельных участков и объектов капитального строительства.

1. Разрешенное использование земельных участков и объектов капитального строительства может быть следующих видов:

1) основные виды разрешенного использования;

2) условно разрешенные виды использования;

3) вспомогательные виды разрешенного использования, допустимые только в качестве дополнительных по отношению к основным видам разрешенного использования и условно разрешенным видам использования и осуществляемые совместно с ними.

2. Применительно к каждой территориальной зоне устанавливаются виды разрешенного использования земельных участков и объектов капитального строительства.

2.1. Установление основных видов разрешенного использования земельных участков и объектов капитального строительства является обязательным применительно к каждой территориальной зоне, в отношении которой устанавливается градостроительный регламент.

3. Изменение одного вида разрешенного использования земельных участков и объектов капитального строительства на другой вид такого использования осуществляется в соответствии с градостроительным регламентом при условии соблюдения требований технических регламентов.

4. Основные и вспомогательные виды разрешенного использования земельных участков и объектов капитального строительства правообладателями земельных участков и объектов капитального строительства, за исключением органов государственной власти, органов местного самоуправления, государственных и муниципальных учреждений, государственных и муниципальных унитарных предприятий, выбираются самостоятельно без дополнительных разрешений и согласования.

4.1. Со дня принятия решения о комплексном развитии территории и до дня утверждения документации по планировке территории, в отношении которой принято решение о ее комплексном развитии, изменение вида разрешенного использования земельных участков и (или) объектов капитального строительства, расположенных в границах такой территории, не допускается.

5. Решения об изменении одного вида разрешенного использования земельных участков и объектов капитального строительства, расположенных на землях, на которые действие градостроительных регламентов не распространяется или для которых градостроительные регламенты не устанавливаются, на другой вид такого использования принимаются в соответствии с федеральными законами.

6. Предоставление разрешения на условно разрешенный вид использования земельного участка или объекта капитального строительства осуществляется в порядке, предусмотренном

статьей 39 Градостроительного кодекса Российской Федерации.

7. Физическое или юридическое лицо вправе оспорить в суде решение о предоставлении разрешения на условно разрешенный вид использования земельного участка или объекта капитального строительства либо об отказе в предоставлении такого разрешения.

Статья 20. Предельные (минимальные и (или) максимальные) размеры земельных участков и предельные параметры разрешенного строительства, реконструкции объектов капитального строительства.

1. Предельные (минимальные и (или) максимальные) размеры земельных участков и предельные параметры разрешенного строительства, реконструкции объектов капитального строительства включают в себя:

1) предельные (минимальные и (или) максимальные) размеры земельных участков, в том числе их площадь;

2) минимальные отступы от границ земельных участков в целях определения мест допустимого размещения зданий, строений, сооружений, за пределами которых запрещено строительство зданий, строений, сооружений;

3) предельное количество этажей или предельную высоту зданий, строений, сооружений;

4) максимальный процент застройки в границах земельного участка, определяемый как отношение суммарной площади земельного участка, которая может быть застроена, ко всей площади земельного участка;

1.1. В случае, если в градостроительном регламенте применительно к определенной территориальной зоне не устанавливаются предельные (минимальные и (или) максимальные) размеры земельных участков, в том числе их площадь, и (или) предусмотренные пунктами 2 - 4 части 1 настоящей статьи предельные параметры разрешенного строительства, реконструкции объектов капитального строительства, непосредственно в градостроительном регламенте применительно к этой территориальной зоне указывается, что такие предельные (минимальные и (или) максимальные) размеры земельных участков, предельные параметры разрешенного строительства, реконструкции объектов капитального строительства не подлежат установлению.

1.2. Наряду с указанными в пунктах 2 - 4 части 1 настоящей статьи предельными параметрами разрешенного строительства, реконструкции объектов капитального строительства в градостроительном регламенте могут быть установлены иные предельные параметры разрешенного строительства, реконструкции объектов капитального строительства.

2. Применительно к каждой территориальной зоне устанавливаются указанные в части 1 настоящей статьи размеры и параметры, их сочетания.

3. В пределах территориальных зон могут устанавливаться подзоны с одинаковыми видами разрешенного использования земельных участков и объектов капитального строительства, но с различными предельными (минимальными и (или) максимальными) размерами земельных участков и предельными параметрами разрешенного строительства, реконструкции объектов капитального строительства и сочетаниями таких размеров и параметров.

Статья 21. Порядок предоставления разрешения на условно разрешенный вид использования земельного участка или объекта капитального строительства.

1. Физическое или юридическое лицо, заинтересованное в предоставлении разрешения на условно разрешенный вид использования земельного участка или объекта капитального строительства (далее - разрешение на условно разрешенный вид использования), направляет заявление о предоставлении разрешения на условно разрешенный вид использования в Комиссию. Заявление о предоставлении разрешения на условно разрешенный вид использования может быть направлено в форме электронного документа, подписанного электронной подписью в соответствии с требованиями Федерального закона от 6 апреля 2011 года N 63-ФЗ "Об электронной подписи" (далее - электронный документ, подписанный электронной подписью).

2. Проект решения о предоставлении разрешения на условно разрешенный вид использования подлежит рассмотрению на общественных обсуждениях или публичных слушаниях, проводимых в порядке, установленном статьей 5.1 Градостроительного Кодекса РФ, с учетом положений настоящей статьи. Порядок организации и проведения общественных обсуждений или публичных слушаний определяется Уставом муниципального образования Темрюкский район, Положением о порядке проведения публичных слушаний на территории муниципального

образования Темрюкский район, нормативными правовыми актами представительного органа муниципального образования Темрюкский район с учетом положений настоящей статьи.

3. В случае, если условно разрешенный вид использования земельного участка или объекта капитального строительства может оказать негативное воздействие на окружающую среду, публичные слушания проводятся с участием правообладателей земельных участков и объектов капитального строительства, подверженных риску такого негативного воздействия.

4. Организатор общественных обсуждений или публичных слушаний направляет сообщения о проведении общественных обсуждений или публичных слушаний по проекту решения о предоставлении разрешения на условно разрешенный вид использования правообладателям земельных участков, имеющих общие границы с земельным участком, применительно к которому запрашивается данное разрешение, правообладателям объектов капитального строительства, расположенных на земельных участках, имеющих общие границы с земельным участком, применительно к которому запрашивается данное разрешение, и правообладателям помещений, являющихся частью объекта капитального строительства, применительно к которому запрашивается данное разрешение. Указанные сообщения направляются не позднее чем через семь рабочих дней со дня поступления заявления заинтересованного лица о предоставлении разрешения на условно разрешенный вид использования.

5. Утратил силу.

6. Утратил силу.

7. Срок проведения общественных обсуждений или публичных слушаний с момента оповещения жителей муниципального образования Темрюкский район о времени и месте их проведения до дня опубликования заключения о результатах общественных обсуждений или публичных слушаний определяется Уставом муниципального образования Темрюкский район, Положением о порядке проведения публичных слушаний на территории муниципального образования Темрюкский район, нормативными правовыми актами представительного органа муниципального образования Темрюкский район и не может быть более одного месяца.

8. На основании заключения о результатах общественных обсуждений или публичных слушаний по проекту решения о предоставлении разрешения на условно разрешенный вид использования Комиссия осуществляет подготовку рекомендаций о предоставлении разрешения на условно разрешенный вид использования или об отказе в предоставлении такого разрешения с указанием причин принятого решения и направляет их Главе администрации.

9. На основании указанных в части 8 настоящей статьи рекомендаций Глава администрации в течение трех дней со дня поступления таких рекомендаций принимает решение о предоставлении разрешения на условно - разрешенный вид использования или об отказе в предоставлении такого разрешения. Указанное решение подлежит опубликованию в порядке, установленном для официального опубликования муниципальных правовых актов, иной официальной информации, и размещается на официальном сайте муниципального образования Темрюкский район в информационно-телекоммуникационной сети «Интернет».

10. Расходы, связанные с организацией и проведением общественных обсуждений или публичных слушаний по проекту решения предоставления разрешения на условно разрешенный вид использования, несет физическое или юридическое лицо, заинтересованное в предоставлении такого разрешения.

11. В случае, если условно разрешенный вид использования земельного участка или объекта капитального строительства включен в градостроительный регламент в установленном для внесения изменений в Правила землепользования и застройки порядке после проведения общественных обсуждений или публичных слушаний по инициативе физического или юридического лица, заинтересованного в предоставлении разрешения на условно разрешенный вид использования, решение о предоставлении разрешения на условно разрешенный вид использования такому лицу принимается без проведения общественных обсуждений или публичных слушаний.

11.1. Со дня поступления в орган местного самоуправления уведомления о выявлении самовольной постройки от исполнительного органа государственной власти, должностного лица, государственного учреждения или органа местного самоуправления, указанных в части 2 статьи 55.32 Градостроительного Кодекса РФ, не допускается предоставление разрешения на условно разрешенный вид использования в отношении земельного участка, на котором расположена такая

постройка, или в отношении такой постройки до ее сноса или приведения в соответствие с установленными требованиями, за исключением случаев, если по результатам рассмотрения данного уведомления органом местного самоуправления в исполнительный орган государственной власти, должностному лицу, в государственное учреждение или орган местного самоуправления, которые указаны в части 2 статьи 55.32 Градостроительного Кодекса РФ и от которых поступило данное уведомление, направлено уведомление о том, что наличие признаков самовольной постройки не усматривается либо вступило в законную силу решение суда об отказе в удовлетворении исковых требований о сносе самовольной постройки или ее приведении в соответствие с установленными требованиями.

12. Физическое или юридическое лицо вправе оспорить в судебном порядке решение о предоставлении разрешения на условно разрешенный вид использования или об отказе в предоставлении такого разрешения.

Статья 22. Отклонение от предельных параметров разрешенного строительства, реконструкции объектов капитального строительства.

1. Правообладатели земельных участков, размеры которых меньше установленных градостроительным регламентом минимальных размеров земельных участков либо конфигурация, инженерно-геологические или иные характеристики которых неблагоприятны для застройки, вправе обратиться за разрешениями на отклонение от предельных параметров разрешенного строительства, реконструкции объектов капитального строительства.

1.1. Правообладатели земельных участков вправе обратиться за разрешениями на отклонение от предельных параметров разрешенного строительства, реконструкции объектов капитального строительства, если такое отклонение необходимо в целях однократного изменения одного или нескольких предельных параметров разрешенного строительства, реконструкции объектов капитального строительства, установленных градостроительным регламентом для конкретной территориальной зоны, не более чем на десять процентов.

2. Отклонение от предельных параметров разрешенного строительства, реконструкции объектов капитального строительства разрешается для отдельного земельного участка при соблюдении требований технических регламентов.

3. Заинтересованное в получении разрешения на отклонение от предельных параметров разрешенного строительства, реконструкции объектов капитального строительства лицо направляет в Комиссию заявление о предоставлении такого разрешения. Заявление о предоставлении разрешения на отклонение от предельных параметров разрешенного строительства, реконструкции объектов капитального строительства может быть направлено в форме электронного документа, подписанного электронной подписью.

4. Проект решения о предоставлении разрешения на отклонение от предельных параметров разрешенного строительства, реконструкции объектов капитального строительства подготавливается в течение пятнадцати рабочих дней со дня поступления заявления о предоставлении такого разрешения и подлежит рассмотрению на общественных обсуждениях или публичных слушаниях, проводимых в порядке, установленном статьей 5.1 Градостроительного Кодекса РФ, с учетом положений статьи 39 Градостроительного Кодекса РФ, за исключением случая, указанного в части 1.1 настоящей статьи. Расходы, связанные с организацией и проведением общественных обсуждений или публичных слушаний по проекту решения о предоставлении разрешения на отклонение от предельных параметров разрешенного строительства, реконструкции объектов капитального строительства, несет физическое или юридическое лицо, заинтересованное в предоставлении такого разрешения.

5. На основании заключения о результатах общественных обсуждений или публичных слушаний по проекту решения о предоставлении разрешения на отклонение от предельных параметров разрешенного строительства, реконструкции объектов капитального строительства комиссия в течение пятнадцати рабочих дней со дня окончания таких обсуждений или слушаний осуществляет подготовку рекомендаций о предоставлении такого разрешения или об отказе в предоставлении такого разрешения с указанием причин принятого решения и направляет указанные рекомендации Главе администрации.

6. Глава администрации в течение семи дней со дня поступления указанных в части 5 настоящей статьи рекомендаций принимает решение о предоставлении разрешения на отклонение

от предельных параметров разрешенного строительства, реконструкции объектов капитального строительства или об отказе в предоставлении такого разрешения с указанием причин принятого решения.

6.1. Со дня поступления в орган местного самоуправления уведомления о выявлении самовольной постройки от исполнительного органа государственной власти, должностного лица, государственного учреждения или органа местного самоуправления, указанных в части 2 статьи 55.32 Градостроительного Кодекса РФ, не допускается предоставление разрешения на отклонение от предельных параметров разрешенного строительства, реконструкции объектов капитального строительства в отношении земельного участка, на котором расположена такая постройка, до ее сноса или приведения в соответствие с установленными требованиями, за исключением случаев, если по результатам рассмотрения данного уведомления органом местного самоуправления в исполнительный орган государственной власти, должностному лицу, в государственное учреждение или орган местного самоуправления, которые указаны в части 2 статьи 55.32 Градостроительного Кодекса РФ и от которых поступило данное уведомление, направлено уведомление о том, что наличие признаков самовольной постройки не усматривается либо вступило в законную силу решение суда об отказе в удовлетворении исковых требований о сносе самовольной постройки или ее приведении в соответствие с установленными требованиями.

7. Физическое или юридическое лицо вправе оспорить в судебном порядке решение о предоставлении разрешения на отклонение от предельных параметров разрешенного строительства, реконструкции объектов капитального строительства или об отказе в предоставлении такого разрешения.

8. Предоставление разрешения на отклонение от предельных параметров разрешенного строительства, реконструкции объектов капитального строительства не допускается, если такое отклонение не соответствует ограничениям использования объектов недвижимости, установленным на приаэродромной территории.

1. Подготовка документации по планировке территории осуществляется в целях обеспечения устойчивого развития территорий, в том числе выделения элементов планировочной структуры, установления границ земельных участков, установления границ зон планируемого размещения объектов капитального строительства.

2. Утратил силу.

3. Подготовка документации по планировке территории в целях размещения объекта капитального строительства является обязательной в следующих случаях:

1) необходимо изъятие земельных участков для государственных или муниципальных нужд в связи с размещением объекта капитального строительства федерального, регионального или местного значения;

2) необходимы установление, изменение или отмена красных линий;

3) необходимо образование земельных участков в случае, если в соответствии с земельным законодательством образование земельных участков осуществляется только в соответствии с проектом межевания территории;

4) размещение объекта капитального строительства планируется на территориях двух и более муниципальных образований, имеющих общую границу (за исключением случая, если размещение такого объекта капитального строительства планируется осуществлять на землях или земельных участках, находящихся в государственной или муниципальной собственности, и для размещения такого объекта капитального строительства не требуются предоставление земельных участков, находящихся в государственной или муниципальной собственности, и установление сервитутов);

5) планируются строительство, реконструкция линейного объекта (за исключением случая, если размещение линейного объекта планируется осуществлять на землях или земельных участках, находящихся в государственной или муниципальной собственности, и для размещения такого линейного объекта не требуются предоставление земельных участков, находящихся в государственной или муниципальной собственности, и установление сервитутов). Правительством Российской Федерации могут быть установлены иные случаи, при которых для строительства, реконструкции линейного объекта не требуется подготовка документации по планировке территории;

б) планируется размещение объекта капитального строительства, не являющегося линейным объектом, и необходимых для обеспечения его функционирования объектов капитального строительства в границах особо охраняемой природной территории или в границах земель лесного фонда;

7) планируется осуществление комплексного развития территории.

4. При подготовке документации по планировке территории может осуществляться разработка проектов планировки территории, проектов межевания территории

5. Применительно к территории, в границах которой не предусматривается осуществление комплексного развития территории, а также не планируется размещение линейных объектов, допускается подготовка проекта межевания территории без подготовки проекта планировки территории в целях, предусмотренных частью 2 статьи 43 Градостроительного Кодекса РФ.

5.1. Проект планировки территории является основой для подготовки проекта межевания территории, за исключением случаев, предусмотренных частью 5 настоящей статьи. Подготовка проекта межевания территории осуществляется в составе проекта планировки территории или в виде отдельного документа.

6. Подготовка документации по планировке территории осуществляется в отношении выделяемых проектом планировки территории одного или нескольких смежных элементов планировочной структуры, определенных правилами землепользования и застройки

территориальных зон и (или) установленных схемами территориального планирования муниципальных районов, генеральными планами поселений, городских округов функциональных зон, территории, в отношении которой предусматривается осуществление комплексного развития территории.

7. При подготовке документации по планировке территории до установления границ зон с особыми условиями использования территории учитываются размеры этих зон и ограничения по использованию территории в границах таких зон, которые устанавливаются в соответствии с законодательством Российской Федерации.

8. Подготовка графической части документации по планировке территории осуществляется:

- в соответствии с системой координат, используемой для ведения Единого государственного реестра недвижимости;
- с использованием цифровых топографических карт, цифровых топографических планов, требования к которым устанавливаются уполномоченным федеральным органом исполнительной власти.

9. Состав и содержание документации по планировке территории, предусматривающей размещение одного или нескольких линейных объектов, устанавливаются Правительством Российской Федерации.

Статья 24. Утратила силу.

Статья 25. Инженерные изыскания для подготовки документации по планировке территории

1. Подготовка документации по планировке территории осуществляется в соответствии с материалами и результатами инженерных изысканий в случаях, предусмотренных в соответствии с частью 2 настоящей статьи.

2. Виды инженерных изысканий, необходимых для подготовки документации по планировке территории, порядок их выполнения, а также случаи, при которых требуется их выполнение, устанавливаются Правительством Российской Федерации.

3. Состав материалов и результатов инженерных изысканий, подлежащих размещению в государственных информационных системах обеспечения градостроительной деятельности, Едином государственном фонде данных о состоянии окружающей среды, ее загрязнении, а также форма и порядок их представления устанавливаются Правительством Российской Федерации.

4. Инженерные изыскания для подготовки документации по планировке территории выполняются в целях получения:

1) материалов о природных условиях территории, в отношении которой осуществляется подготовка такой документации, и факторах техногенного воздействия на окружающую среду, прогнозов их изменения в целях обеспечения рационального и безопасного использования указанной территории;

2) материалов, необходимых для установления границ зон планируемого размещения объектов капитального строительства, уточнения их предельных параметров, установления границ земельных участков;

3) материалов, необходимых для обоснования проведения мероприятий по организации поверхностного стока вод, частичному или полному осушению территории и других подобных мероприятий (далее - инженерная подготовка), инженерной защите и благоустройству территории.

5. Состав и объем инженерных изысканий для подготовки документации по планировке территории, метод их выполнения устанавливаются с учетом требований технических регламентов программой инженерных изысканий, разработанной на основе задания лица, принявшего решение о подготовке документации по планировке территории в соответствии с Градостроительным кодексом Российской Федерации, в зависимости от вида и назначения объектов капитального строительства, размещение которых планируется в

соответствии с такой документацией, а также от сложности топографических, инженерно-геологических, экологических, гидрологических, метеорологических и климатических условий территории, степени изученности указанных условий.

6. Результаты инженерных изысканий, выполненных для подготовки документации по планировке территории, могут быть использованы для подготовки проектной документации объектов капитального строительства, размещаемых в соответствии с указанной документацией.

Статья 26. Проекты планировки территории

1. Подготовка проектов планировки территории осуществляется для выделения элементов планировочной структуры, установления границ территорий общего пользования, границ зон планируемого размещения объектов капитального строительства, определения характеристик и очередности планируемого развития территории.

2. Проект планировки территории состоит из основной части, которая подлежит утверждению, и материалов по ее обоснованию.

3. Основная часть проекта планировки территории включает в себя:

1) чертеж или чертежи планировки территории, на которых отображаются:

а) красные линии;

б) границы существующих и планируемых элементов планировочной структуры;

в) границы зон планируемого размещения объектов капитального строительства;

2) положение о характеристиках планируемого развития территории, в том числе о плотности и параметрах застройки территории (в пределах, установленных градостроительным регламентом), о характеристиках объектов капитального строительства жилого, производственного, общественно-делового и иного назначения и необходимых для функционирования таких объектов и обеспечения жизнедеятельности граждан объектов коммунальной, транспортной, социальной инфраструктур, в том числе объектов, включенных в программы комплексного развития систем коммунальной инфраструктуры программы комплексного развития транспортной инфраструктуры, программы комплексного развития социальной инфраструктуры и необходимых для развития территории в границах элемента планировочной структуры. Для зон планируемого размещения объектов федерального значения, объектов регионального значения, объектов местного значения в такое положение включаются сведения о плотности и параметрах застройки территории, необходимые для размещения указанных объектов, а также в целях согласования проекта планировки территории в соответствии с частью 12.7 статьи 45 Градостроительного кодекса Российской Федерации информация о планируемых мероприятиях по обеспечению сохранения применительно к территориальным зонам, в которых планируется размещение указанных объектов, фактических показателей обеспеченности территории объектами коммунальной, транспортной, социальной инфраструктур и фактических показателей территориальной доступности таких объектов для населения;

3) положения об очередности планируемого развития территории, содержащие этапы проектирования, строительства, реконструкции объектов капитального строительства жилого, производственного, общественно-делового и иного назначения и этапы строительства, реконструкции необходимых для функционирования таких объектов и обеспечения жизнедеятельности граждан объектов коммунальной, транспортной, социальной инфраструктур, в том числе объектов, включенных в программы комплексного развития систем коммунальной инфраструктуры, программы комплексного развития транспортной инфраструктуры, программы комплексного развития социальной инфраструктуры.

4. Материалы по обоснованию проекта планировки территории содержат:

1) карту (фрагмент карты) планировочной структуры территорий поселения, городского округа, с отображением границ элементов планировочной структуры;

2) результаты инженерных изысканий в объеме, предусмотренном разрабатываемой исполнителем работ программой инженерных изысканий, в случаях, если выполнение таких

инженерных изысканий для подготовки документации по планировке территории требуется в соответствии с Градостроительным кодексом Российской Федерации;

3) обоснование определения границ зон планируемого размещения объектов капитального строительства;

4) схему организации движения транспорта (включая транспорт общего пользования) и пешеходов, отражающую местоположение объектов транспортной инфраструктуры и учитывающую существующие и прогнозные потребности в транспортном обеспечении на территории, а также схему организации улично-дорожной сети;

5) схему границ территорий объектов культурного наследия;

6) схему границ зон с особыми условиями использования территории;

7) обоснование соответствия планируемых параметров, местоположения и назначения объектов регионального значения, объектов местного значения нормативам градостроительного проектирования и требованиям градостроительных регламентов, а также применительно к территории, в границах которой предусматривается осуществление комплексного развития территории, установленными правилами землепользования и застройки расчетным показателям минимально допустимого уровня обеспеченности территории объектами коммунальной, транспортной, социальной инфраструктур и расчетным показателям максимально допустимого уровня территориальной доступности таких объектов для населения;

8) схему, отображающую местоположение существующих объектов капитального строительства, в том числе линейных объектов, объектов, подлежащих сносу, объектов незавершенного строительства, а также проходы к водным объектам общего пользования и их береговым полосам;

9) варианты планировочных и (или) объемно-пространственных решений застройки территории в соответствии с проектом планировки территории (в отношении элементов планировочной структуры, расположенных в жилых или общественно-деловых зонах);

10) перечень мероприятий по защите территории от чрезвычайных ситуаций природного и техногенного характера, в том числе по обеспечению пожарной безопасности и по гражданской обороне;

11) перечень мероприятий по охране окружающей среды;

12) обоснование очередности планируемого развития территории;

13) схему вертикальной планировки территории, инженерной подготовки и инженерной защиты территории, подготовленную в случаях, установленных уполномоченным Правительством Российской Федерации федеральным органом исполнительной власти, и в соответствии с требованиями, установленными уполномоченным Правительством Российской Федерации федеральным органом исполнительной власти;

14) иные материалы для обоснования положений по планировке территории.

5. Утратил силу.

6. В состав проекта планировки территории может включаться проект организации дорожного движения, разрабатываемый в соответствии с требованиями Федерального закона "Об организации дорожного движения в Российской Федерации и о внесении изменений в отдельные законодательные акты Российской Федерации".

Статья 27. Проекты межевания территорий

1. Подготовка проекта межевания территории осуществляется применительно к территории, расположенной в границах одного или нескольких смежных элементов планировочной структуры, границах определенной правилами землепользования и застройки территориальной зоны и (или) границах установленной схемой территориального планирования муниципального района, генеральным планом Вышестеблиевского сельского поселения функциональной зоны, территории, в отношении которой предусматривается осуществление комплексного развития территории.

2. Подготовка проекта межевания территории осуществляется для:

1) определения местоположения границ образуемых и изменяемых земельных участков;

2) установления, изменения, отмены красных линий для застроенных территорий, в границах которых не планируется размещение новых объектов капитального строительства, а также для установления, изменения, отмены красных линий в связи с образованием и (или) изменением земельного участка, расположенного в границах территории, применительно к которой не предусматривается осуществление комплексного развития территории, при условии, что такие установление, изменение, отмена влекут за собой исключительно изменение границ территории общего пользования.

3. Проект межевания территории состоит из основной части, которая подлежит утверждению, и материалов по обоснованию этого проекта.

4. Основная часть проекта межевания территории включает в себя текстовую часть и чертежи межевания территории.

5. Текстовая часть проекта межевания территории включает в себя:

1) перечень и сведения о площади образуемых земельных участков, в том числе возможные способы их образования;

2) перечень и сведения о площади образуемых земельных участков, которые будут отнесены к территориям общего пользования или имуществу общего пользования, в том числе в отношении которых предполагаются резервирование и (или) изъятие для государственных или муниципальных нужд;

3) вид разрешенного использования образуемых земельных участков в соответствии с проектом планировки территории в случаях, предусмотренных Градостроительным кодексом Российской Федерации.

4) целевое назначение лесов, вид (виды) разрешенного использования лесного участка, количественные и качественные характеристики лесного участка, сведения о нахождении лесного участка в границах особо защитных участков лесов (в случае, если подготовка проекта межевания территории осуществляется в целях определения местоположения границ образуемых и (или) изменяемых лесных участков);

5) сведения о границах территории, в отношении которой утвержден проект межевания, содержащие перечень координат характерных точек этих границ в системе координат, используемой для ведения Единого государственного реестра недвижимости. Координаты характерных точек границ территории, в отношении которой утвержден проект межевания, определяются в соответствии с требованиями к точности определения координат характерных точек границ, установленных в соответствии с настоящим Кодексом для территориальных зон.

6. На чертежах межевания территории отображаются:

1) границы планируемых (в случае, если подготовка проекта межевания территории осуществляется в составе проекта планировки территории) и существующих элементов планировочной структуры;

2) красные линии, утвержденные в составе проекта планировки территории, или красные линии, утверждаемые, изменяемые проектом межевания территории в соответствии с пунктом 2 части 2 настоящей статьи;

3) линии отступа от красных линий в целях определения мест допустимого размещения зданий, строений, сооружений;

4) границы образуемых и (или) изменяемых земельных участков, условные номера образуемых земельных участков, в том числе в отношении которых предполагаются их резервирование и (или) изъятие для государственных или муниципальных нужд;

5) границы публичных сервитутов.

6.1. При подготовке проекта межевания территории в целях определения местоположения границ образуемых и (или) изменяемых лесных участков их местоположение, границы и площадь определяются с учетом границ и площади лесных кварталов и (или) лесотаксационных выделов, частей лесотаксационных выделов.

7. Материалы по обоснованию проекта межевания территории включают в себя чертежи, на которых отображаются:

1) границы существующих земельных участков;

- 2) границы зон с особыми условиями использования территорий;
- 3) местоположение существующих объектов капитального строительства;
- 4) границы особо охраняемых природных территорий;
- 5) границы территорий объектов культурного наследия;
- б) границы лесничеств, участковых лесничеств, лесных кварталов, лесотаксационных выделов или частей лесотаксационных выделов.

8. Подготовка проектов межевания территории осуществляется с учетом материалов и результатов инженерных изысканий в случаях, если выполнение таких инженерных изысканий для подготовки документации по планировке территории требуется в соответствии с Градостроительным кодексом Российской Федерации. В целях подготовки проекта межевания территории допускается использование материалов и результатов инженерных изысканий, полученных для подготовки проекта планировки данной территории, в течение не более чем пяти лет со дня их выполнения.

9. При подготовке проекта межевания территории определение местоположения границ образуемых и (или) изменяемых земельных участков осуществляется в соответствии с градостроительными регламентами и нормами отвода земельных участков для конкретных видов деятельности, иными требованиями к образуемым и (или) изменяемым земельным участкам, установленными федеральными законами и законами субъектов Российской Федерации, техническими регламентами, сводами правил.

10. В случае, если разработка проекта межевания территории осуществляется применительно к территории, в границах которой предусматривается образование земельных участков на основании утвержденной схемы расположения земельного участка или земельных участков на кадастровом плане территории, срок действия которой не истек, местоположение границ земельных участков в таком проекте межевания территории должно соответствовать местоположению границ земельных участков, образование которых предусмотрено данной схемой.

11. В случае подготовки проекта межевания территории, расположенной в границах элемента или элементов планировочной структуры, утвержденных проектом планировки территории, в виде отдельного документа общественные обсуждения или публичные слушания не проводятся, за исключением случая подготовки проекта межевания территории для установления, изменения, отмены красных линий в связи с образованием и (или) изменением земельного участка, расположенного в границах территории, в отношении которой не предусматривается осуществление комплексного развития территории, при условии, что такие установление, изменение красных линий влекут за собой изменение границ территории общего пользования.

Статья 28. Градостроительные планы земельных участков

1. Градостроительный план земельного участка выдается в целях обеспечения субъектов градостроительной деятельности информацией, необходимой для архитектурно-строительного проектирования, строительства, реконструкции объектов капитального строительства в границах земельного участка.

2. В случае, если земельный участок для размещения объектов федерального значения, объектов регионального значения, объектов местного значения образуется из земель и (или) земельных участков, которые находятся в государственной или муниципальной собственности и которые не обременены правами третьих лиц, за исключением сервитута, публичного сервитута, выдача градостроительного плана земельного участка допускается до образования такого земельного участка в соответствии с земельным законодательством на основании утвержденных проекта межевания территории и (или) схемы расположения земельного участка или земельных участков на кадастровом плане территории.

3. Состав и содержание градостроительных планов земельных участков должны соответствовать требованиям статьи 57.3 Градостроительного Кодекса РФ.

Статья 29. Согласование архитектурно-градостроительного облика

1. Порядок рассмотрения архитектурно-градостроительного облика объекта капитального строительства и предоставление решения о согласовании архитектурно-градостроительного облика объекта капитального строительства на территории Краснодарского края утвержден приказом департамента по архитектуре и градостроительству Краснодарского края от 3 апреля 2018 года №126 (с изм. от 29.01.2019 года №33)

2. Основными целями рассмотрения архитектурно-градостроительного облика объекта капитального строительства являются:

- обеспечение гармонизации пространственной среды, а также композиционного и средового разнообразия в структуре застройки муниципальных образований Краснодарского края;

- формирование архитектурно-художественного облика и средовых характеристик муниципальных образований Краснодарского края с учетом требований по сохранению историко-культурного и природного наследия, а также современных стандартов качества организации жилых, общественных, производственных и курортно-рекреационных территорий;

- обеспечение пространственного единства отдельных элементов планировочной структуры для повышения эффективности использования территорий Краснодарского края.

3. Принятие решения о согласовании архитектурно-градостроительного облика объекта капитального строительства осуществляется в отношении вновь возводимых и реконструируемых объектов капитального строительства краевого значения на территории Краснодарского края.

4. Указанный Порядок не распространяется на существующие и выявленные объекты культурного наследия, объекты индивидуального жилищного строительства, а также линейные объекты.

5. Порядок рассмотрения архитектурно-градостроительного облика объекта капитального строительства и процедура выдачи решения о согласовании архитектурно-градостроительного облика объекта капитального строительства местного значения на территории муниципального образования Темрюкский район устанавливается соответствующим нормативно-правовым актом, в соответствии с утвержденным регламентом по предоставлению решения о согласовании архитектурно-градостроительного облика объекта капитального строительства.

6. Требования о необходимости получения решения о согласовании архитектурно-градостроительного облика объекта капитального строительства указываются в градостроительном плане земельного участка.

Статья 30. Подготовка и утверждение документации по планировке территории, порядок внесения в нее изменений и ее отмены.

1. Решения о подготовке документации по планировке территории принимаются уполномоченными федеральными органами исполнительной власти, органами исполнительной власти субъекта Российской Федерации, органами местного самоуправления, за исключением случаев, указанных в частях 1.1 и 12.12 настоящей статьи.

1.1. Решения о подготовке документации по планировке территории принимаются самостоятельно:

1) лицами, с которыми заключены договоры о комплексном развитии территории;

2) утратил силу;

3) правообладателями существующих линейных объектов, подлежащих реконструкции, в случае подготовки документации по планировке территории в целях их реконструкции (за исключением случая, указанного в части 12.12 настоящей статьи);

4) субъектами естественных монополий, организациями коммунального комплекса в случае подготовки документации по планировке территории для размещения объектов федерального значения, объектов регионального значения, объектов местного значения (за исключением случая, указанного в части 12.12 настоящей статьи);

5) садоводческим или огородническим некоммерческим товариществом в отношении земельного участка, предоставленного такому товариществу для ведения садоводства или огородничества.

1.2. В случаях, предусмотренных частью 1.1 настоящей статьи, подготовка документации по планировке территории осуществляется указанными лицами за счет их средств самостоятельно или привлекаемыми организациями в соответствии с законодательством Российской Федерации. Расходы указанных лиц на подготовку документации по планировке территории не подлежат возмещению за счет средств бюджетов бюджетной системы Российской Федерации.

2. Уполномоченные федеральные органы исполнительной власти принимают решение о подготовке документации по планировке территории, обеспечивают подготовку документации по планировке территории, за исключением случаев, указанных в части 1.1 настоящей статьи, и утверждают документацию по планировке территории, предусматривающую размещение объектов федерального значения и иных объектов капитального строительства, размещение которых планируется на территориях двух и более субъектов Российской Федерации, в том числе на территории закрытого административно-территориального образования, границы которого не совпадают с границами субъектов Российской Федерации, за исключением случая, указанного в части 3.1 настоящей статьи.

3. Уполномоченные органы исполнительной власти субъекта Российской Федерации принимают решение о подготовке документации по планировке территории, обеспечивают подготовку документации по планировке территории, за исключением случаев, указанных в части 1.1 настоящей статьи, утверждают документацию по планировке территории, предусматривающую размещение объектов регионального значения и иных объектов капитального строительства, размещение которых планируется на территориях двух и более муниципальных образований (муниципальных районов, городских округов) в границах субъекта Российской Федерации, за исключением случаев, указанных в частях 2, 3.2 и 4.1 настоящей статьи.

3.1. Принятие решения о подготовке документации по планировке территории, обеспечение подготовки документации по планировке территории и утверждение документации по планировке территории, предусматривающей размещение объекта регионального значения, финансирование строительства, реконструкции которого осуществляется полностью за счет средств бюджета субъекта Российской Федерации и размещение которого планируется на территориях двух и более субъектов Российской Федерации, имеющих общую границу, осуществляются органом исполнительной власти субъекта Российской Федерации, за счет средств бюджета которого планируется финансировать строительство, реконструкцию такого объекта, по согласованию с иными субъектами Российской Федерации, на территориях которых планируются строительство, реконструкция объекта регионального значения. Предоставление согласования или отказа в согласовании документации по планировке территории органу исполнительной власти субъекта Российской Федерации, за счет средств бюджета которого планируется финансировать строительство, реконструкцию такого объекта, осуществляется органами исполнительной власти субъектов Российской Федерации, на территориях которых планируются строительство, реконструкция такого объекта, в течение пятнадцати рабочих дней со дня поступления им указанной документации.

3.2. В случае отказа в согласовании документации по планировке территории одного или нескольких органов исполнительной власти субъектов Российской Федерации, на территориях которых планируются строительство, реконструкция объекта регионального значения, утверждение документации по планировке территории осуществляется уполномоченным федеральным органом исполнительной власти с учетом результатов рассмотрения разногласий согласительной комиссией, требования к составу и порядку работы которой устанавливаются Правительством Российской Федерации.

4. Органы местного самоуправления муниципального образования Темрюкский район принимают решение о подготовке документации по планировке территории, обеспечивает подготовку документации по планировке территории, за исключением случаев, указанных в

части 1.1 настоящей статьи, и утверждают документацию по планировке территории в границах муниципального образования Темрюкский район, за исключением случаев, указанных в частях 2 - 3.2, 4.1, 4.2 настоящей статьи.

4.1. Принятие решения о подготовке документации по планировке территории, обеспечение подготовки документации по планировке территории и утверждение документации по планировке территории, предусматривающей размещение объекта местного значения муниципального района, городского округа, финансирование строительства, реконструкции которого осуществляется полностью за счет средств местного бюджета муниципального района, городского округа и размещение которого планируется на территориях двух и более муниципальных районов, городских округов, имеющих общую границу, в границах субъекта Российской Федерации, осуществляются органом местного самоуправления муниципального района или городского округа, за счет средств местных бюджетов которых планируется финансирование строительства, реконструкции такого объекта, по согласованию с иными муниципальными районами, городскими округами, на территориях которых планируются строительство, реконструкция такого объекта. Предоставление согласования или отказа в согласовании документации по планировке территории органу местного самоуправления муниципального района или городского округа, за счет средств местных бюджетов которых планируется финансирование строительства, реконструкции такого объекта, осуществляется органами местного самоуправления муниципальных районов, городских округов, на территориях которых планируются строительство, реконструкция такого объекта, в течение пятнадцати рабочих дней со дня поступления им указанной документации.

4.2. В случае отказа в согласовании документации по планировке территории одного или нескольких органов местного самоуправления муниципальных районов, городских округов, на территориях которых планируются строительство, реконструкция объекта местного значения муниципального района, городского округа, утверждение документации по планировке территории осуществляется уполномоченным органом исполнительной власти субъекта Российской Федерации с учетом результатов рассмотрения разногласий согласительной комиссией, требования к составу и порядку работы которой устанавливаются Правительством Российской Федерации.

5. Органы местного самоуправления поселения, органы местного самоуправления городского округа принимают решение о подготовке документации по планировке территории, обеспечивают подготовку документации по планировке территории, за исключением случаев, указанных в части 1.1 настоящей статьи, и утверждают документацию по планировке территории в границах поселения, городского округа, за исключением случаев, указанных в частях 2 - 4.2, 5.2 настоящей статьи, с учетом особенностей, указанных в части 5.1 настоящей статьи.

5.1. Принятие решения о подготовке документации по планировке территории, обеспечение подготовки документации по планировке территории и утверждение документации по планировке территории, предусматривающей размещение объекта местного значения поселения, финансирование строительства, реконструкции которого осуществляется полностью за счет средств местного бюджета поселения и размещение которого планируется на территориях двух и более поселений, имеющих общую границу, в границах муниципального района, осуществляются органом местного самоуправления поселения, за счет средств местного бюджета которого планируется финансирование строительства, реконструкции такого объекта, по согласованию с иными поселениями, на территориях которых планируются строительство, реконструкция такого объекта. Предоставление согласования или отказа в согласовании документации по планировке территории органу местного самоуправления поселения, за счет средств местного бюджета которого планируется финансирование строительства, реконструкции такого объекта, осуществляется органами местного самоуправления поселений, на территориях которых планируются строительство, реконструкция такого объекта, в течение пятнадцати рабочих дней со дня поступления им указанной документации.

5.2. В случае отказа в согласовании документации по планировке территории одним

или несколькими органами местного самоуправления поселений, на территориях которых планируются строительство, реконструкция объекта местного значения поселения, утверждение документации по планировке территории осуществляется уполномоченным органом местного самоуправления муниципального района с учетом результатов рассмотрения разногласий согласительной комиссией, требования к составу и порядку работы которой устанавливаются Правительством Российской Федерации.

6. Не допускается осуществлять подготовку документации по планировке территории (за исключением случая, предусмотренного частью 6 статьи 18 Градостроительного кодекса Российской Федерации), предусматривающей размещение объектов федерального значения в областях, указанных в части 1 статьи 10 Градостроительного кодекса Российской Федерации, документами территориального планирования двух и более субъектов Российской Федерации (при их наличии), объектов регионального значения в областях, указанных в части 3 статьи 14 Градостроительного кодекса Российской Федерации, объектов местного значения муниципального района в областях, указанных в пункте 1 части 3 статьи 19 Градостроительного кодекса Российской Федерации, объектов местного значения поселения, городского округа в областях, указанных в пункте 1 части 5 статьи Градостроительного кодекса Российской Федерации, если размещение таких объектов не предусмотрено соответственно документами территориального планирования Российской Федерации в областях, указанных в части 1 статьи 10 Градостроительного кодекса Российской Федерации, документами территориального планирования двух и более субъектов Российской Федерации (при их наличии), документами территориального планирования субъекта Российской Федерации в областях, указанных в части 3 статьи 14 Градостроительного кодекса Российской Федерации, документами территориального планирования муниципального района в областях, указанных в пункте 1 части 3 статьи 19 Градостроительного кодекса Российской Федерации, документами территориального планирования поселений, городских округов в областях, указанных в пункте 1 части 5 статьи 23 Градостроительного кодекса Российской Федерации.

7. В случае принятия решения о подготовке документации по планировке территории уполномоченный федеральный орган исполнительной власти, орган исполнительной власти субъекта Российской Федерации, орган местного самоуправления муниципального образования Темрюкский район, заинтересованное лицо, указанное в части 1.1 настоящей статьи, в течение десяти дней со дня принятия такого решения направляют уведомление о принятом решении главе поселения, главе городского округа, применительно к территориям которых принято такое решение.

8. Подготовка документации по планировке территории осуществляется уполномоченными органами исполнительной власти, органами местного самоуправления самостоятельно, подведомственными указанным органам государственными, муниципальными (бюджетными или автономными) учреждениями либо привлекаемыми ими на основании государственного или муниципального контракта, заключенного в соответствии с законодательством Российской Федерации о контрактной системе в сфере закупок товаров, работ, услуг для обеспечения государственных и муниципальных нужд, иными лицами, за исключением случаев, предусмотренных частью 1.1 настоящей статьи. Подготовка документации по планировке территории, в том числе предусматривающей размещение объектов федерального значения, объектов регионального значения, объектов местного значения, может осуществляться физическими или юридическими лицами за счет их средств.

8.1. Порядок подготовки и утверждения проекта планировки территории в отношении территорий исторических поселений федерального и регионального значения устанавливается соответственно Правительством Российской Федерации, законами или иными нормативными правовыми актами субъектов Российской Федерации.

8.2. Утратил силу.

9. Утратил силу.

10. Подготовка документации по планировке территории осуществляется на основании документов территориального планирования, правил землепользования и

застройки (за исключением подготовки документации по планировке территории, предусматривающей размещение линейных объектов), лесохозяйственного регламента, положения об особо охраняемой природной территории в соответствии с программами комплексного развития систем коммунальной инфраструктуры, программами комплексного развития транспортной инфраструктуры, программами комплексного развития социальной инфраструктуры, нормативами градостроительного проектирования, комплексными схемами организации дорожного движения, требованиями по обеспечению эффективности организации дорожного движения, указанными в части 1 статьи 11 Федерального закона "Об организации дорожного движения в Российской Федерации и о внесении изменений в отдельные законодательные акты Российской Федерации", требованиями технических регламентов, сводов правил с учетом материалов и результатов инженерных изысканий, границ территорий объектов культурного наследия, включенных в единый государственный реестр объектов культурного наследия (памятников истории и культуры) народов Российской Федерации, границ территорий выявленных объектов культурного наследия, границ зон с особыми условиями использования территорий, если иное не предусмотрено частью 10.2 настоящей статьи.

10.1. Лица, указанные в пунктах 3 и 4 части 1.1 настоящей статьи, осуществляют подготовку документации по планировке территории в соответствии с требованиями, указанными в части 7 настоящей статьи, и направляют такую документацию для утверждения соответственно в уполномоченные федеральные органы исполнительной власти, органы исполнительной власти субъекта Российской Федерации, органы местного самоуправления, указанные в частях 2 - 5.2 настоящей статьи.

10.2. Подготовка документации по планировке территории в целях реализации решения о комплексном развитии территории осуществляется в соответствии с таким решением без учета ранее утвержденной в отношении этой территории документации по планировке территории. В случае, если для реализации решения о комплексном развитии территории требуется внесение изменений в генеральный план поселения, генеральный план городского округа, правила землепользования и застройки, подготовка указанной документации по планировке территории осуществляется одновременно с подготовкой изменений в данные генеральный план поселения, генеральный план городского округа, правила землепользования и застройки. Утверждение указанной документации по планировке территории допускается до утверждения этих изменений в данные генеральный план поселения, генеральный план городского округа, правила землепользования и застройки.

10.3. Со дня утверждения документации по планировке территории, в отношении которой принято решение о ее комплексном развитии, ранее утвержденная документация по планировке этой территории признается утратившей силу.

11. В случае, если решение о подготовке документации по планировке территории принимается уполномоченным федеральным органом исполнительной власти, органом исполнительной власти субъекта Российской Федерации, органом местного самоуправления муниципального образования Темрюкский район, подготовка указанной документации должна осуществляться в соответствии с документами территориального планирования Российской Федерации, документами территориального планирования двух и более субъектов Российской Федерации, документами территориального планирования субъектов Российской Федерации, документами территориального планирования муниципального образования Темрюкский район.

12. Уполномоченные федеральные органы исполнительной власти осуществляют проверку документации по планировке территории, в случаях, предусмотренных частями 2 и 3.2 настоящей статьи, на соответствие требованиям, указанным в части 10 настоящей статьи, в течение двадцати рабочих дней со дня поступления такой документации и по результатам проверки утверждают документацию по планировке территории или принимают решение об отклонении такой документации и о направлении ее на доработку.

12.1. Уполномоченные органы исполнительной власти субъекта Российской Федерации в случаях, предусмотренных частями 3, 3.1 и 4.2 настоящей статьи,

осуществляют проверку документации по планировке территории на соответствие требованиям, указанным в части 10 настоящей статьи, в течение двадцати рабочих дней со дня поступления такой документации и по результатам проверки принимают решение об утверждении такой документации или о направлении ее на доработку. Органы местного самоуправления в случаях, предусмотренных частями 4 и 4.1 настоящей статьи, осуществляют проверку документации по планировке территории на соответствие требованиям, указанным в части 10 настоящей статьи, в течение двадцати рабочих дней со дня поступления такой документации и по результатам проверки принимают решение о проведении общественных обсуждений или публичных слушаний по такой документации, а в случае, предусмотренном частью 5.1 статьи 46 Градостроительного Кодекса Российской Федерации, об утверждении такой документации или о направлении ее на доработку.

12.2. Документация по планировке территории, подготовленная применительно к землям лесного фонда, до ее утверждения подлежит согласованию с органами государственной власти, осуществляющими предоставление лесных участков в границах земель лесного фонда, а в случае необходимости перевода земельных участков, на которых планируется размещение линейных объектов, из состава земель лесного фонда в земли иных категорий, в том числе после ввода таких объектов в эксплуатацию, с федеральным органом исполнительной власти, осуществляющим функции по контролю и надзору в области лесных отношений, а также по оказанию государственных услуг и управлению государственным имуществом в области лесных отношений. Документация по планировке территории, подготовленная применительно к особо охраняемой природной территории, до ее утверждения подлежит согласованию с исполнительным органом государственной власти или органом местного самоуправления, в ведении которых находится соответствующая особо охраняемая природная территория. Предметом согласования является допустимость размещения объектов капитального строительства в соответствии с требованиями лесного законодательства, законодательства об особо охраняемых природных территориях в границах земель лесного фонда, особо охраняемых природных территорий, а также соответствие планируемого размещения объектов капитального строительства, не являющихся линейными объектами, лесохозяйственному регламенту, положению об особо охраняемой природной территории, утвержденным применительно к территории, в границах которой планируется размещение таких объектов, либо возможность размещения объектов капитального строительства при условии перевода земельных участков из состава земель лесного фонда, земель особо охраняемых территорий и объектов в земли иных категорий, если такой перевод допускается в соответствии с законодательством Российской Федерации. Срок согласования документации по планировке территории не может превышать пятнадцать рабочих дней со дня ее поступления в орган государственной власти или орган местного самоуправления, предусмотренные настоящей частью.

12.3. Проект планировки территории, предусматривающий размещение объектов федерального значения, объектов регионального значения или объектов местного значения, для размещения которых допускается изъятие земельных участков для государственных или муниципальных нужд, до его утверждения подлежит согласованию с органом государственной власти или органом местного самоуправления, уполномоченными на принятие решений об изъятии земельных участков для государственных или муниципальных нужд, за исключением случая, предусмотренного частью 22 настоящей статьи. Предметом согласования проекта планировки территории с указанным органом государственной власти или органом местного самоуправления являются предусмотренные данным проектом планировки территории границы зон планируемого размещения объектов федерального значения, объектов регионального значения или объектов местного значения.

12.4. В случае, если по истечении пятнадцати рабочих дней с момента поступления в органы государственной власти или органы местного самоуправления, уполномоченные на принятие решения об изъятии земельных участков для государственных или муниципальных нужд, проекта планировки территории, указанного в части 10 настоящей статьи, такими органами не представлены возражения относительно данного проекта планировки, он считается согласованным.

12.5. Проект планировки территории, предусматривающий размещение объектов федерального значения, объектов регионального значения или объектов местного значения, для размещения которых допускается изъятие земельных участков для государственных или муниципальных нужд, на земельных участках, принадлежащих либо предоставленных физическим или юридическим лицам, органам государственной власти или органам местного самоуправления, не действует в части определения границ зон планируемого размещения таких объектов в случае, если в течение шести лет со дня утверждения данного проекта планировки территории не принято решение об изъятии таких земельных участков для государственных или муниципальных нужд.

12.6. Документация по планировке территории, которая подготовлена в целях размещения объекта федерального значения, объекта регионального значения, объекта местного значения муниципального района или в целях размещения иного объекта в границах поселения и утверждение которой осуществляется уполномоченным федеральным органом исполнительной власти, уполномоченным органом исполнительной власти субъекта Российской Федерации, уполномоченным органом местного самоуправления муниципального района, до ее утверждения подлежит согласованию с главой такого поселения, за исключением случая, предусмотренного частью 22 настоящей статьи. Предметом согласования является соответствие планируемого размещения указанных объектов правилам землепользования и застройки в части соблюдения градостроительных регламентов (за исключением линейных объектов), установленных для территориальных зон, в границах которых планируется размещение указанных объектов, а также обеспечение сохранения фактических показателей обеспеченности территории объектами коммунальной, транспортной, социальной инфраструктур и фактических показателей территориальной доступности указанных объектов для населения.

12.7. В течение пятнадцати рабочих дней со дня получения указанной в части 12.6 настоящей статьи документации по планировке территории глава поселения направляет в орган, уполномоченный на утверждение такой документации, согласование такой документации или отказ в ее согласовании. При этом отказ в согласовании такой документации допускается по следующим основаниям:

1) несоответствие планируемого размещения объектов, указанных в части 14 настоящей статьи, градостроительным регламентам, установленным для территориальных зон, в границах которых планируется размещение таких объектов (за исключением линейных объектов);

2) снижение фактических показателей обеспеченности территории объектами коммунальной, транспортной, социальной инфраструктур и (или) фактических показателей территориальной доступности указанных объектов для населения при размещении планируемых объектов.

12.8. В случае, если по истечении пятнадцати рабочих дней с момента поступления главе поселения или главе городского округа предусмотренной частью 12.6 настоящей статьи документации по планировке территории такими главой поселения или главой городского округа не направлен предусмотренный частью 12.7 настоящей статьи отказ в согласовании документации по планировке территории в орган, уполномоченный на ее утверждение, документация по планировке территории считается согласованной.

12.9. Документация по планировке территории, предусматривающая размещение объекта капитального строительства в границах придорожной полосы автомобильной дороги, до ее утверждения подлежит согласованию с владельцем автомобильной дороги. Предметом согласования документации по планировке территории являются обеспечение неухудшения видимости на автомобильной дороге и других условий безопасности дорожного движения, сохранение возможности проведения работ по содержанию, ремонту автомобильной дороги и входящих в ее состав дорожных сооружений, а также по реконструкции автомобильной дороги в случае, если такая реконструкция предусмотрена утвержденными документами территориального планирования, документацией по планировке территории.

12.10. Порядок разрешения разногласий между органами государственной власти,

органами местного самоуправления и (или) владельцами автомобильных дорог по вопросам согласования документации по планировке территории устанавливается Правительством Российской Федерации.

12.11. В случае, если в связи с планируемым строительством, реконструкцией линейного объекта федерального значения, линейного объекта регионального значения, линейного объекта местного значения в соответствии с утвержденным проектом планировки территории необходима реконструкция существующих линейного объекта или линейных объектов, такая реконструкция существующих линейного объекта или линейных объектов может осуществляться на основании указанного проекта планировки территории (за исключением случаев, если для такой реконструкции существующих линейного объекта или линейных объектов не требуется разработка проекта планировки территории). При этом указанный проект планировки территории подлежит согласованию с органом государственной власти или органом местного самоуправления, уполномоченными на утверждение проекта планировки территории существующих линейного объекта или линейных объектов, подлежащих реконструкции в связи с предусмотренными настоящей частью планируемым строительством, реконструкцией линейного объекта федерального значения, линейного объекта регионального значения, линейного объекта местного значения, за исключением случая, предусмотренного частью 22 настоящей статьи. Предметом такого согласования являются предусмотренные данным проектом планировки территории границы зон планируемого размещения существующих линейного объекта или линейных объектов, подлежащих реконструкции в связи с планируемым строительством, реконструкцией линейного объекта федерального значения, линейного объекта регионального значения, линейного объекта местного значения. Срок такого согласования проекта планировки территории не может превышать пятнадцать рабочих дней со дня его поступления в указанные орган государственной власти или орган местного самоуправления. В случае, если по истечении этих пятнадцати рабочих дней указанными органами не представлены в орган государственной власти или орган местного самоуправления, уполномоченные на утверждение проекта планировки территории в целях планируемого строительства, реконструкции линейного объекта федерального значения, линейного объекта регионального значения, линейного объекта местного значения, возражения относительно данного проекта планировки территории, данный проект планировки территории считается согласованным.

13. Особенности подготовки документации по планировке территории применительно к территориям поселения устанавливаются статьей 46 Градостроительного кодекса Российской Федерации.

13.1. Проекты планировки территории и проекты межевания территории, решение об утверждении которых принимается в соответствии с настоящей статьей органами местного самоуправления муниципального района, до их утверждения подлежат обязательному рассмотрению на общественных обсуждениях или публичных слушаниях, за исключением случаев, предусмотренных частью 5.1 статьи 46 Градостроительного Кодекса. Общественные обсуждения или публичные слушания по указанным проектам проводятся в порядке, установленном статьей 5.1 Градостроительного Кодекса, и по правилам, предусмотренным частями 11 и 12 статьи 46 Градостроительного Кодекса. Орган местного самоуправления муниципального района с учетом протокола общественных обсуждений или публичных слушаний и заключения о результатах таких общественных обсуждений или публичных слушаний в течение десяти дней принимает решение об утверждении документации по планировке территории или об отклонении такой документации и о направлении ее на доработку с учетом указанных протокола и заключения.

14. Утратил силу.

15. Документация по планировке территории, утверждаемая соответственно уполномоченными федеральными органами исполнительной власти, уполномоченным исполнительным органом государственной власти субъекта Российской Федерации уполномоченным органом местного самоуправления, направляется главе поселения, применительно к территориям, которого осуществлялась подготовка такой документации, в течение семи дней со дня ее утверждения.

16. Уполномоченный орган местного самоуправления обеспечивает опубликование указанной в части 15 настоящей статьи документации по планировке территории (проектов планировки территории и проектов межевания территории) в порядке, установленном для официального опубликования муниципальных правовых актов, иной официальной информации, и размещает информацию о такой документации на официальном сайте муниципального образования Темрюкский район в информационно-телекоммуникационной сети «Интернет».

17. Органы государственной власти Российской Федерации, органы государственной власти субъектов Российской Федерации, органы местного самоуправления, физические и юридические лица вправе оспорить в судебном порядке документацию по планировке территории.

18. Порядок подготовки документации по планировке территории, подготовка которой осуществляется на основании решений уполномоченных федеральных органов исполнительной власти, порядок принятия решения об утверждении документации по планировке территории для размещения объектов, указанных в части 2 настоящей статьи, подготовленной, в том числе лицами, указанными в пунктах 3 и 4 части 1.1 настоящей статьи, порядок внесения изменений в такую документацию, порядок отмены такой документации или ее отдельных частей, порядок признания отдельных частей такой документации не подлежащими применению устанавливаются Градостроительным кодексом Российской Федерации и принимаемыми в соответствии с ним нормативными правовыми актами Российской Федерации.

19. Порядок подготовки документации по планировке территории, подготовка которой осуществляется на основании решений органов исполнительной власти субъектов Российской Федерации, порядок принятия решения об утверждении документации по планировке территории для размещения объектов, указанных в частях 3 и 3.1 настоящей статьи, подготовленной, в том числе лицами, указанными в пунктах 3 и 4 части 1.1 настоящей статьи, порядок внесения изменений в такую документацию, порядок отмены такой документации или ее отдельных частей, порядок признания отдельных частей такой документации не подлежащими применению устанавливаются Градостроительным кодексом Российской Федерации и законами субъектов Российской Федерации.

20. Порядок подготовки документации по планировке территории, разрабатываемой на основании решений органов местного самоуправления, порядок принятия решения об утверждении документации по планировке территории для размещения объектов, указанных в частях 4, 4.1 и 5 - 5.2 настоящей статьи, подготовленной в том числе лицами, указанными в пунктах 3 и 4 части 1.1 настоящей статьи, порядок внесения изменений в такую документацию, порядок отмены такой документации или ее отдельных частей, порядок признания отдельных частей такой документации не подлежащими применению устанавливаются Градостроительным кодексом Российской Федерации и нормативными правовыми актами органов местного самоуправления.

21. Внесение изменений в документацию по планировке территории допускается путем утверждения ее отдельных частей с соблюдением требований об обязательном опубликовании такой документации в порядке, установленном законодательством. В указанном случае согласование документации по планировке территории осуществляется применительно к утверждаемым частям.

22. В случае внесения изменений в проект планировки территории, предусматривающий строительство, реконструкцию линейного объекта, в части изменения, связанного с увеличением или уменьшением не более чем на десять процентов площади зоны планируемого размещения линейного объекта и (или) иного объекта капитального строительства, входящего в состав линейного объекта, в связи с необходимостью уточнения границ зон планируемого размещения указанных объектов, не требуется направление изменений на согласование в соответствии с частями 12.7 и 12.12 настоящей статьи при условии, что внесение изменений не повлияет на предусмотренные проектом планировки территории планировочные решения, а также на согласование в соответствии с частью 12.4 настоящей статьи при условии, что внесение изменений не повлияет на

предусмотренные проектом планировки территории планировочные решения и не приведет к необходимости изъятия земельных участков и (или) расположенных на них объектов недвижимого имущества для государственных или муниципальных нужд.

Статья 31. Особенности подготовки документации по планировке территории применительно к территории муниципального образования Темрюкский район

1. Решение о подготовке документации по планировке территории применительно к территории Вышестеблиевского сельского поселения, за исключением случаев, указанных в частях 2 - 4.2 и 5.2 статьи 45 Градостроительного кодекса Российской Федерации, принимается органом местного самоуправления муниципального образования Темрюкский район, по инициативе указанных органов либо на основании предложений физических или юридических лиц о подготовке документации по планировке территории. В случае подготовки документации по планировке территории заинтересованными лицами, указанными в части 1.1 статьи 45 Градостроительного кодекса Российской Федерации, принятие муниципальным образованием Темрюкский район решения о подготовке документации по планировке территории не требуется.

2. Указанное в части 1 настоящей статьи решение подлежит опубликованию в порядке, установленном для официального опубликования муниципальных правовых актов, иной официальной информации, в течение трех дней со дня принятия такого решения и размещается на официальном сайте муниципального образования Темрюкский район в информационно-телекоммуникационной сети «Интернет».

3. Со дня опубликования решения о подготовке документации по планировке территории физические или юридические лица вправе представить в орган местного самоуправления муниципального образования Темрюкский район свои предложения о порядке, сроках подготовки и содержании документации по планировке территории.

3.1. Заинтересованные лица, указанные в части 1.1 статьи 45 Градостроительного кодекса Российской Федерации, осуществляют подготовку документации по планировке территории в соответствии с требованиями, указанными в части 10 статьи 45 Градостроительного кодекса Российской Федерации, и направляют ее для утверждения в орган местного самоуправления муниципального образования Темрюкский район.

4. Орган местного самоуправления муниципального образования Темрюкский район в течение двадцати рабочих дней со дня поступления документации по планировке территории, решение об утверждении которой принимается в соответствии с Градостроительным Кодексом органом местного самоуправления поселения, осуществляет проверку такой документации на соответствие требованиям, указанным в части 10 статьи 45 Градостроительного кодекса Российской Федерации. По результатам проверки указанные органы обеспечивают рассмотрение документации по планировке территории на общественных обсуждениях или публичных слушаниях либо отклоняют такую документацию и направляют ее на доработку.

5. Проекты планировки территории и проекты межевания территории, решение об утверждении которых принимается в соответствии с Градостроительным кодексом Российской Федерации органами местного самоуправления, до их утверждения подлежат обязательному рассмотрению на общественных обсуждениях или публичных слушаниях.

5.1. Общественные обсуждения или публичные слушания по проекту планировки территории и проекту межевания территории не проводятся в случаях, предусмотренных частью 12 статьи 43 и частью 22 статьи 45 Градостроительного кодекса Российской Федерации, а также в случае, если проект планировки территории и проект межевания территории подготовлены в отношении:

- 1) утратил силу;
- 2) территории в границах земельного участка, предоставленного садоводческому или огородническому некоммерческому товариществу для ведения садоводства или огородничества;
- 3) территории для размещения линейных объектов в границах земель лесного фонда.

5.2. В случае внесения изменений в указанные в части 5 настоящей статьи проект

планировки территории и (или) проект межевания территории путем утверждения их отдельных частей общественные обсуждения или публичные слушания проводятся применительно к таким утверждаемым частям.

6. Общественные обсуждения или публичные слушания по проекту планировки территории и проекту межевания территории проводятся в порядке, установленном статьей 5.1 Градостроительного Кодекса, с учетом положений настоящей статьи.

7. Утратил силу.

8. Утратил силу.

9. Утратил силу.

10. Утратил силу.

11. Срок проведения общественных обсуждений или публичных слушаний со дня оповещения жителей поселения об их проведении до дня опубликования заключения о результатах общественных обсуждений или публичных слушаний определяется Уставом муниципального образования Темрюкский район и нормативными правовыми актами представительного органа муниципального образования Темрюкский район и не может быть менее одного месяца и более трех месяцев.

12. Утратил силу.

13. Орган местного самоуправления поселения или орган местного самоуправления городского округа с учетом протокола общественных обсуждений или публичных слушаний по проекту планировки территории, проекту межевания территории и заключения о результатах общественных обсуждений или публичных слушаний принимает решение об утверждении документации по планировке территории или отклоняет такую документацию и направляет ее на доработку не позднее чем через двадцать рабочих дней со дня опубликования заключения о результатах общественных обсуждений или публичных слушаний, а в случае, если в соответствии с настоящей статьей общественные обсуждения или публичные слушания не проводятся, в срок, указанный в части 4 настоящей статьи.

13.1. Основанием для отклонения документации по планировке территории, подготовленной лицами, указанными в части 1.1 статьи 45 Градостроительного кодекса Российской Федерации, и направления ее на доработку является несоответствие такой документации требованиям, указанным в части 10 статьи 45 Градостроительного кодекса Российской Федерации. В иных случаях отклонение представленной такими лицами документации по планировке территории не допускается.

14. Утвержденная документация по планировке территории (проекты планировки территории и проекты межевания территории) подлежит опубликованию в порядке, установленном для официального опубликования муниципальных правовых актов, иной официальной информации, в течение семи дней со дня утверждения указанной документации и размещается на официальном сайте муниципального образования Темрюкский район в информационно-телекоммуникационной сети «Интернет».

15. Утратил силу.

Глава 8. Положение о внесении изменений в правила землепользования и застройки

Статья 32. Общественные обсуждения и публичные слушания по вопросам землепользования и застройки

1. Общественные обсуждения и публичные слушания по вопросам землепользования и застройки проводятся в соответствии с Федеральным законом «Об общих принципах организации местного самоуправления в Российской Федерации», Градостроительным кодексом Российской Федерации, законодательством Краснодарского края, Уставом муниципального образования Темрюкский район, настоящими Правилами.

2. Общественные обсуждения и публичные слушания проводятся с целью:

1) предотвращение ущерба, который может быть нанесен жильцам домов, правообладателям объектов недвижимости, оказавшимся в непосредственной близости к земельным участкам, на которых планируется осуществить строительство, реконструкцию, а также владельцам объектов недвижимости тем видом деятельности, по поводу которого испрашивается специальное согласование;

2) информирование общественности и обеспечение права участия граждан в принятии решений, а также их права контролировать принятие органами местного самоуправления решений по землепользованию и застройке поселения.

3. Общественные обсуждения и публичные слушания по вопросам землепользования и застройки организуются в случаях, когда рассматриваются следующие вопросы:

1) проекты правил землепользования и застройки и проекты внесения изменений в правила землепользования и застройки;

2) проекты планировки территорий, проекты межевания;

3) проекты решений о предоставлении разрешений на условно разрешенные виды использования земельных участков и объектов капитального строительства;

4) проекты решений об отклонениях от предельных параметров разрешенного строительства, реконструкции объектов капитального строительства;

4. Порядок проведения публичных слушаний по вопросам градостроительной деятельности регулируется Градостроительным кодексом Российской Федерации, уставом муниципального образования Темрюкский район, Положением о публичных слушаниях в муниципальном образовании Темрюкский район и настоящими правилами.

Статья 33. Основание, право инициативы и порядок внесения изменений в правила землепользования и застройки.

1. Внесение изменений в правила землепользования и застройки осуществляется в порядке, предусмотренном статьями 31 и 32 Градостроительного Кодекса РФ, с учетом особенностей, установленных статьей 33 Градостроительного Кодекса РФ и настоящей статьей.

2. Основаниями для рассмотрения главой муниципального Темрюкский район вопроса о внесении изменений в правила землепользования и застройки являются:

1) несоответствие правил землепользования и застройки генеральному плану Вышестеблиевского сельского поселения, возникшее в результате внесения в генеральный план изменений;

1.1) поступление от уполномоченного Правительством Российской Федерации федерального органа исполнительной власти обязательного для исполнения в сроки, установленные законодательством Российской Федерации, предписания об устранении нарушений ограничений использования объектов недвижимости, установленных на приаэродромной территории, которые допущены в правилах землепользования и застройки поселения, городского округа, межселенной территории;

2) поступление предложений об изменении границ территориальных зон, изменении градостроительных регламентов;

3) несоответствие сведений о местоположении границ зон с особыми условиями использования территорий, территорий объектов культурного наследия, отображенных на карте градостроительного зонирования, содержащемуся в Едином государственном реестре недвижимости описанию местоположения границ указанных зон, территорий;

4) несоответствие установленных градостроительным регламентом ограничений использования земельных участков и объектов капитального строительства, расположенных полностью или частично в границах зон с особыми условиями использования территорий, территорий достопримечательных мест федерального, регионального и местного значения, содержащимся в Едином государственном реестре недвижимости ограничениям использования объектов недвижимости в пределах таких зон, территорий;

5) установление, изменение, прекращение существования зоны с особыми условиями использования территории, установление, изменение границ территории объекта культурного наследия, территории исторического поселения федерального значения, территории исторического поселения регионального значения;

б) принятие решения о комплексном развитии территории.

3. Предложения о внесении изменений в правила землепользования и застройки в комиссию направляются:

1) федеральными органами исполнительной власти в случаях, если правила землепользования и застройки могут воспрепятствовать функционированию, размещению объектов капитального строительства федерального значения;

2) органами исполнительной власти субъектов Российской Федерации в случаях, если правила землепользования и застройки могут воспрепятствовать функционированию, размещению объектов капитального строительства регионального значения;

3) органами местного самоуправления муниципального района в случаях, если правила землепользования и застройки могут воспрепятствовать функционированию, размещению объектов капитального строительства местного значения;

4) физическими или юридическими лицами в инициативном порядке либо в случаях, если в результате применения правил землепользования и застройки земельные участки и объекты капитального строительства не используются эффективно, причиняется вред их правообладателям, снижается стоимость земельных участков и объектов капитального строительства, не реализуются права и законные интересы граждан и их объединений;

5) уполномоченным федеральным органом исполнительной власти или юридическим лицом, созданным Российской Федерацией и обеспечивающим реализацию принятого Правительством Российской Федерации решения о комплексном развитии территории (далее - юридическое лицо, определенное Российской Федерацией);

б) высшим исполнительным органом государственной власти субъекта Российской Федерации, органом местного самоуправления, принявшими решение о комплексном развитии территории, юридическим лицом, созданным субъектом Российской Федерации и обеспечивающим реализацию принятого субъектом Российской Федерации решения о комплексном развитии территории (далее - юридическое лицо, определенное субъектом Российской Федерации), либо лицом, с которым заключен договор о комплексном развитии территории в целях реализации решения о комплексном развитии территории.

3.1. В случае, если правилами землепользования и застройки не обеспечена в соответствии с частью 3.1 статьи 31 Градостроительного Кодекса РФ возможность размещения на территории поселения, предусмотренных документами территориального планирования, объектов федерального значения, объектов регионального значения, объектов местного значения (за исключением линейных объектов), уполномоченный федеральный орган исполнительной власти, уполномоченный орган исполнительной власти субъекта Российской Федерации, уполномоченный орган муниципального образования район направляют главе муниципального образования Темрюкский район требование о внесении изменений в правила землепользования и застройки в целях обеспечения размещения указанных объектов.

3.2. В случае, предусмотренном частью 3.1 настоящей статьи, Глава администрации обеспечивает внесение изменений в правила землепользования и застройки в течение тридцати дней со дня получения указанного в части 3.1 настоящей статьи требования.

3.3. В целях внесения изменений в правила землепользования и застройки в случаях, предусмотренных пунктами 3 - 6 части 2 и частью 3.1 настоящей статьи, а также в случае

однократного изменения видов разрешенного использования, установленных градостроительным регламентом для конкретной территориальной зоны, без изменения ранее установленных предельных параметров разрешенного строительства, реконструкции объектов капитального строительства и (или) в случае однократного изменения одного или нескольких предельных параметров разрешенного строительства, реконструкции объектов капитального строительства, установленных градостроительным регламентом для конкретной территориальной зоны, не более чем на десять процентов проведение общественных обсуждений или публичных слушаний, опубликование сообщения о принятии решения о подготовке проекта о внесении изменений в правила землепользования и застройки и подготовка предусмотренного частью 4 настоящей статьи заключения Комиссии не требуются.

3.4. В случае внесения изменений в правила землепользования и застройки в целях реализации решения о комплексном развитии территории, в том числе в соответствии с частью 5.2 статьи 30 Градостроительного Кодекса РФ, такие изменения должны быть внесены в срок не позднее чем девяносто дней со дня утверждения проекта планировки территории в целях ее комплексного развития.

4. Комиссия в течение двадцати пяти дней со дня поступления предложения о внесении изменения в правила землепользования и застройки осуществляет подготовку заключения, в котором содержатся рекомендации о внесении в соответствии с поступившим предложением изменения в правила землепользования и застройки или об отклонении такого предложения с указанием причин отклонения, и направляет это заключение главе местной администрации.

4.1. Проект о внесении изменений в правила землепользования и застройки, предусматривающих приведение данных правил в соответствие с ограничениями использования объектов недвижимости, установленными на приаэродромной территории, рассмотрению комиссией не подлежит.

5. Глава администрации с учетом рекомендаций, содержащихся в заключении комиссии, в течение двадцати пяти дней принимает решение о подготовке проекта о внесении изменения в правила землепользования и застройки или об отклонении предложения о внесении изменения в данные правила с указанием причин отклонения и направляет копию такого решения заявителям.

5.1. В случае, если утверждение изменений в правила землепользования и застройки осуществляется представительным органом местного самоуправления, проект о внесении изменений в правила землепользования и застройки, направленный в представительный орган местного самоуправления, подлежит рассмотрению на заседании указанного органа не позднее дня проведения заседания, следующего за ближайшим заседанием.

6. Глава местной администрации после поступления от уполномоченного Правительством Российской Федерации федерального органа исполнительной власти предписания, указанного в пункте 1.1 части 2 настоящей статьи, обязан принять решение о внесении изменений в правила землепользования и застройки. Предписание, указанное в пункте 1.1 части 2 настоящей статьи, может быть обжаловано главой местной администрации в суд.

7. Со дня поступления в орган местного самоуправления уведомления о выявлении самовольной постройки от исполнительного органа государственной власти, должностного лица, государственного учреждения или органа местного самоуправления, указанных в части 2 статьи 55.32 Градостроительного Кодекса РФ, не допускается внесение в правила землепользования и застройки изменений, предусматривающих установление применительно к территориальной зоне, в границах которой расположена такая постройка, вида разрешенного использования земельных участков и объектов капитального строительства, предельных параметров разрешенного строительства, реконструкции объектов капитального строительства, которым соответствуют вид разрешенного использования и параметры такой постройки, до ее сноса или приведения в соответствие с установленными требованиями, за исключением случаев, если по результатам рассмотрения данного уведомления органом местного самоуправления в исполнительный орган государственной власти, должностному лицу, в государственное учреждение или в орган

местного самоуправления, которые указаны в части 2 статьи 55.32 Градостроительного Кодекса РФ и от которых поступило данное уведомление, направлено уведомление о том, что наличие признаков самовольной постройки не усматривается либо вступило в законную силу решение суда об отказе в удовлетворении исковых требований о сносе самовольной постройки или ее приведении в соответствие с установленными требованиями.

8. В случаях, предусмотренных пунктами 3 - 5 части 2 настоящей статьи, исполнительный орган государственной власти или орган местного самоуправления, уполномоченные на установление зон с особыми условиями использования территорий, границ территорий объектов культурного наследия, утверждение границ территорий исторических поселений федерального значения, исторических поселений регионального значения, направляет главе местной администрации требование об отображении в правилах землепользования и застройки границ зон с особыми условиями использования территорий, территорий объектов культурного наследия, территорий исторических поселений федерального значения, территорий исторических поселений регионального значения, установления ограничений использования земельных участков и объектов капитального строительства в границах таких зон, территорий.

9. В случае поступления требования, предусмотренного частью 8 настоящей статьи, поступления от органа регистрации прав сведений об установлении, изменении или прекращении существования зоны с особыми условиями использования территории, о границах территории объекта культурного наследия либо со дня выявления предусмотренных пунктами 3 - 5 части 2 настоящей статьи оснований для внесения изменений в правила землепользования и застройки глава местной администрации обязан обеспечить внесение изменений в правила землепользования и застройки путем их уточнения в соответствии с таким требованием. При этом утверждение изменений в правила землепользования и застройки в целях их уточнения в соответствии с требованием, предусмотренным частью 8 настоящей статьи, не требуется.

10. Срок уточнения правил землепользования и застройки в соответствии с частью 9 настоящей статьи в целях отображения границ зон с особыми условиями использования территорий, территорий объектов культурного наследия, территорий исторических поселений федерального значения, территорий исторических поселений регионального значения, установления ограничений использования земельных участков и объектов капитального строительства в границах таких зон, территорий не может превышать шесть месяцев со дня поступления требования, предусмотренного частью 8 настоящей статьи, поступления от органа регистрации прав сведений об установлении, изменении или прекращении существования зоны с особыми условиями использования территории, о границах территории объекта культурного наследия либо со дня выявления предусмотренных пунктами 3 - 5 части 2 настоящей статьи оснований для внесения изменений в правила землепользования и застройки.

Статья 34. Утратила силу.

Статья 35. Выдача разрешений на строительство

1. Разрешение на строительство представляет собой документ, который подтверждает соответствие проектной документации требованиям, установленным градостроительным регламентом (за исключением случая, предусмотренного частью 1.1 настоящей статьи), проектом планировки территории и проектом межевания территории (за исключением случаев, если в соответствии с настоящим Кодексом подготовка проекта планировки территории и проекта межевания территории не требуется), при осуществлении строительства, реконструкции объекта капитального строительства, не являющегося линейным объектом (далее - требования к строительству, реконструкции объекта капитального строительства), или требованиям, установленным проектом планировки территории и проектом межевания территории, при осуществлении строительства, реконструкции линейного объекта (за исключением случаев, при которых для строительства, реконструкции линейного объекта не требуется подготовка документации по планировке территории), требованиям, установленным проектом планировки территории, в случае выдачи разрешения на строительство линейного объекта, для размещения которого не требуется образование земельного участка, а также допустимость размещения объекта капитального строительства на земельном участке в соответствии с разрешенным использованием такого земельного участка и ограничениями, установленными в соответствии с земельным и иным законодательством Российской Федерации. Разрешение на строительство дает застройщику право осуществлять строительство, реконструкцию объекта капитального строительства, за исключением случаев, предусмотренных настоящим Кодексом.

1.1. В случае, если на земельный участок не распространяется действие градостроительного регламента или для земельного участка не устанавливается градостроительный регламент, разрешение на строительство подтверждает соответствие проектной документации, установленным в соответствии с частью 7 статьи 36 Градостроительного кодекса Российской Федерации требованиям к назначению, параметрам и размещению объекта капитального строительства на указанном земельном участке.

2. Строительство, реконструкция объектов капитального строительства осуществляются на основании разрешения на строительство, за исключением случаев, предусмотренных настоящей статьей.

3. Не допускается выдача разрешений на строительство при отсутствии правил землепользования и застройки, за исключением строительства, реконструкции объектов федерального значения, объектов регионального значения, объектов местного значения муниципальных районов, объектов капитального строительства на земельных участках, на которые не распространяется действие градостроительных регламентов или для которых не устанавливаются градостроительные регламенты, и в иных предусмотренных федеральными законами случаях, а также в случае несоответствия проектной документации объектов капитального строительства ограничениям использования объектов недвижимости, установленным на приаэродромной территории.

3.1. В случае, если земельный участок, находящийся в государственной или муниципальной собственности, предоставлен в аренду для комплексного освоения территории, выдача разрешения на строительство объектов капитального строительства - многоквартирных домов в границах данной территории допускается только после образования земельных участков из такого земельного участка в соответствии с утвержденными проектом планировки территории и проектом межевания территории.

4. Разрешение на строительство выдается администрацией муниципального образования Темрюкский район, за исключением случаев, предусмотренных частями 5 - 6 настоящей статьи и другими федеральными законами.

5. Разрешение на строительство выдается в случае осуществления строительства, реконструкции:

1) объекта капитального строительства на земельном участке, предоставленном пользователю недр и необходимым для ведения работ, связанных с использованием недрами (за

исключением работ, связанных с пользованием участками недр местного значения), - федеральным органом управления государственным фондом недр;

2) объекта использования атомной энергии - Государственной корпорацией по атомной энергии "Росатом";

3) объекта космической инфраструктуры - Государственной корпорацией по космической деятельности "Роскосмос";

4) гидротехнических сооружений первого и второго классов, устанавливаемых в соответствии с законодательством о безопасности гидротехнических сооружений, аэропортов или иных объектов инфраструктуры воздушного транспорта, объектов инфраструктуры железнодорожного транспорта общего пользования, объектов обороны и безопасности, объектов, обеспечивающих статус и защиту Государственной границы Российской Федерации, объектов, сведения о которых составляют государственную тайну, линий связи при пересечении Государственной границы Российской Федерации, на приграничной территории Российской Федерации, объектов, строительство, реконструкцию которых планируется осуществить на континентальном шельфе Российской Федерации, во внутренних морских водах, в территориальном море Российской Федерации, исключительной экономической зоне Российской Федерации, - уполномоченными федеральными органами исполнительной власти;

5) объекта капитального строительства, строительство, реконструкцию которого планируется осуществлять в границах особо охраняемой природной территории (за исключением населенных пунктов, указанных в статье 3.1 Федерального закона от 14 марта 1995 года N 33-ФЗ "Об особо охраняемых природных территориях"), - федеральным органом исполнительной власти, органом государственной власти субъекта Российской Федерации или органом местного самоуправления, в ведении которого находится соответствующая особо охраняемая природная территория.

5.1. В случае, если при проведении работ по сохранению объекта культурного наследия затрагиваются конструктивные и другие характеристики надежности и безопасности такого объекта, исполнительными органами государственной власти или органами местного самоуправления, уполномоченными в области сохранения, использования, популяризации и государственной охраны объектов культурного наследия, выдается разрешение на строительство в соответствии с Градостроительным кодексом Российской Федерации.

6. Разрешение на строительство, за исключением случаев, установленных частями 5 и 5.1 настоящей статьи и другими федеральными законами, выдается:

1) уполномоченным федеральным органом исполнительной власти в случае, если строительство объекта капитального строительства планируется осуществлять на территориях двух и более субъектов Российской Федерации (включая осуществляемую на территории одного субъекта Российской Федерации реконструкцию объектов, расположенных на территориях двух и более субъектов Российской Федерации), в том числе линейного объекта - на территории закрытого административно-территориального образования, границы которого не совпадают с границами субъектов Российской Федерации, и в случае реконструкции объекта капитального строительства, расположенного на территориях двух и более субъектов Российской Федерации (включая осуществляемую на территории одного субъекта Российской Федерации реконструкцию объектов, расположенных на территориях двух и более субъектов Российской Федерации), в том числе линейного объекта, расположенного на территории закрытого административно-территориального образования, границы которого не совпадают с границами субъектов Российской Федерации;

2) органом местного самоуправления муниципального района в случае, если строительство объекта капитального строительства планируется осуществить на территориях двух и более поселений в границах муниципального района, и в случае реконструкции объекта капитального строительства, расположенного на территориях двух и более поселений в границах муниципального района;

3) органом местного самоуправления муниципального района в случае, если

строительство объекта капитального строительства планируется осуществить на территориях двух и более поселений в границах муниципального района, и в случае реконструкции объекта капитального строительства, расположенного на территориях двух и более поселений в границах муниципального района.

6.1. Прием от застройщика заявления о выдаче разрешения на строительство, документов, необходимых для получения разрешения на строительство, информирование о порядке и ходе предоставления услуги и выдача разрешения на строительство могут осуществляться через многофункциональный центр предоставления государственных и муниципальных услуг (далее - многофункциональный центр), а для застройщиков, наименования которых содержат слова "специализированный застройщик", также с использованием единой информационной системы жилищного строительства, предусмотренной Федеральным законом от 30 декабря 2004 года N 214-ФЗ "Об участии в долевом строительстве многоквартирных домов и иных объектов недвижимости и о внесении изменений в некоторые законодательные акты Российской Федерации", за исключением случаев, если в соответствии с нормативным правовым актом субъекта Российской Федерации подача заявления о выдаче разрешения на строительство осуществляется через иные информационные системы, которые должны быть интегрированы с единой информационной системой жилищного строительства.

7. В целях строительства, реконструкции объекта капитального строительства застройщик направляет заявление о выдаче разрешения на строительство непосредственно в уполномоченные на выдачу разрешений на строительство в соответствии с частями 4 - 6 настоящей статьи федеральный орган исполнительной власти, орган исполнительной власти субъекта Российской Федерации, орган местного самоуправления, Государственную корпорацию по атомной энергии "Росатом", Государственную корпорацию по космической деятельности "Роскосмос". Заявление о выдаче разрешения на строительство может быть подано через многофункциональный центр в соответствии с соглашением о взаимодействии между многофункциональным центром и уполномоченным на выдачу разрешений на строительство в соответствии с частями 4 - 6 настоящей статьи федеральным органом исполнительной власти, органом исполнительной власти субъекта Российской Федерации, органом местного самоуправления. К указанному заявлению прилагаются следующие документы:

1) правоустанавливающие документы на земельный участок, в том числе соглашение об установлении сервитута, решение об установлении публичного сервитута, а также схема расположения земельного участка или земельных участков на кадастровом плане территории, на основании которой был образован указанный земельный участок и выдан градостроительный план земельного участка в случае, предусмотренном частью 1.1 статьи 57.3 Градостроительного Кодекса, если иное не установлено частью 7.3 настоящей статьи;

1.1) при наличии соглашения о передаче в случаях, установленных бюджетным законодательством Российской Федерации, органом государственной власти (государственным органом), Государственной корпорацией по атомной энергии "Росатом", Государственной корпорацией по космической деятельности "Роскосмос", органом управления государственным внебюджетным фондом или органом местного самоуправления полномочий государственного (муниципального) заказчика, заключенного при осуществлении бюджетных инвестиций, - указанное соглашение, правоустанавливающие документы на земельный участок правообладателя, с которым заключено это соглашение;

2) градостроительный план земельного участка, выданный не ранее чем за три года до дня представления заявления на получение разрешения на строительство, или в случае выдачи разрешения на строительство линейного объекта реквизиты проекта планировки территории и проекта межевания территории (за исключением случаев, при которых для строительства, реконструкции линейного объекта не требуется подготовка документации по планировке территории), реквизиты проекта планировки территории в случае выдачи разрешения на строительство линейного объекта, для размещения которого не требуется образование земельного участка;

3) результаты инженерных изысканий и следующие материалы, содержащиеся в

утвержденной в соответствии с частью 15 статьи 48 Градостроительного Кодекса проектной документации:

а) пояснительная записка;

б) схема планировочной организации земельного участка, выполненная в соответствии с информацией, указанной в градостроительном плане земельного участка, а в случае подготовки проектной документации применительно к линейным объектам проект полосы отвода, выполненный в соответствии с проектом планировки территории (за исключением случаев, при которых для строительства, реконструкции линейного объекта не требуется подготовка документации по планировке территории);

в) разделы, содержащие архитектурные и конструктивные решения, а также решения и мероприятия, направленные на обеспечение доступа инвалидов к объекту капитального строительства (в случае подготовки проектной документации применительно к объектам здравоохранения, образования, культуры, отдыха, спорта и иным объектам социально-культурного и коммунально-бытового назначения, объектам транспорта, торговли, общественного питания, объектам делового, административного, финансового, религиозного назначения, объектам жилищного фонда);

г) проект организации строительства объекта капитального строительства (включая проект организации работ по сносу объектов капитального строительства, их частей в случае необходимости сноса объектов капитального строительства, их частей для строительства, реконструкции других объектов капитального строительства);

4) положительное заключение экспертизы проектной документации (в части соответствия проектной документации требованиям, указанным в пункте 1 части 5 статьи 49 Градостроительного Кодекса РФ), в соответствии с которой осуществляются строительство, реконструкция объекта капитального строительства, в том числе в случае, если данной проектной документацией предусмотрены строительство или реконструкция иных объектов капитального строительства, включая линейные объекты (применительно к отдельным этапам строительства в случае, предусмотренном частью 12.1 статьи 48 Градостроительного Кодекса РФ), если такая проектная документация подлежит экспертизе в соответствии со статьей 49 настоящего Кодекса, положительное заключение государственной экспертизы проектной документации в случаях, предусмотренных частью 3.4 статьи 49 Градостроительного Кодекса РФ, положительное заключение государственной экологической экспертизы проектной документации в случаях, предусмотренных частью 6 статьи 49 Градостроительного Кодекса РФ;

4.1) утратил силу;

4.2) подтверждение соответствия вносимых в проектную документацию изменений требованиям, указанным в части 3.8 статьи 49 Градостроительного Кодекса РФ, предоставленное лицом, являющимся членом саморегулируемой организации, основанной на членстве лиц, осуществляющих подготовку проектной документации, и утвержденное привлеченным этим лицом в соответствии с Градостроительным Кодексом РФ специалистом по организации архитектурно-строительного проектирования в должности главного инженера проекта, в случае внесения изменений в проектную документацию в соответствии с частью 3.8 статьи 49 Градостроительного Кодекса РФ;

4.3) подтверждение соответствия вносимых в проектную документацию изменений требованиям, указанным в части 3.9 статьи 49 Градостроительного Кодекса РФ, предоставленное органом исполнительной власти или организацией, проводившими экспертизу проектной документации, в случае внесения изменений в проектную документацию в ходе экспертного сопровождения в соответствии с частью 3.9 статьи 49 Градостроительного Кодекса РФ;

5) разрешение на отклонение от предельных параметров разрешенного строительства, реконструкции (в случае, если застройщику было предоставлено такое разрешение в соответствии со статьей 40 Градостроительного кодекса Российской Федерации);

б) согласие всех правообладателей объекта капитального строительства в случае реконструкции такого объекта, за исключением указанных в пункте 6.2 настоящей части случаев реконструкции многоквартирного дома;

6.1) в случае проведения реконструкции государственным (муниципальным) заказчиком, являющимся органом государственной власти (государственным органом), органом управления государственным внебюджетным фондом или органом местного самоуправления, на объекте капитального строительства государственной (муниципальной) собственности, правообладателем которого является государственное (муниципальное) унитарное предприятие, государственное (муниципальное) бюджетное или автономное учреждение, в отношении которого указанный орган осуществляет соответственно функции и полномочия учредителя или права собственника имущества, - соглашение о проведении такой реконструкции, определяющее в том числе условия и порядок возмещения ущерба, причиненного указанному объекту при осуществлении реконструкции;

6.2) решение общего собрания собственников помещений и машино-мест в многоквартирном доме, принятое в соответствии с жилищным законодательством в случае реконструкции многоквартирного дома, или, если в результате такой реконструкции произойдет уменьшение размера общего имущества в многоквартирном доме, согласие всех собственников помещений и машино-мест в многоквартирном доме;

7) копия свидетельства об аккредитации юридического лица, выдавшего положительное заключение негосударственной экспертизы проектной документации, в случае, если представлено заключение негосударственной экспертизы проектной документации;

8) документы, предусмотренные законодательством Российской Федерации об объектах культурного наследия, в случае, если при проведении работ по сохранению объекта культурного наследия затрагиваются конструктивные и другие характеристики надежности и безопасности такого объекта;

9) копия решения об установлении или изменении зоны с особыми условиями использования территории в случае строительства объекта капитального строительства, в связи с размещением которого в соответствии с законодательством Российской Федерации подлежит установлению зона с особыми условиями использования территории, или в случае реконструкции объекта капитального строительства, в результате которой в отношении реконструированного объекта подлежит установлению зона с особыми условиями использования территории или ранее установленная зона с особыми условиями использования территории подлежит изменению

10) копия договора о развитии территории в случае, если строительство, реконструкцию объектов капитального строительства планируется осуществлять в границах территории, в отношении которой органом местного самоуправления принято решение о комплексном развитии территории (за исключением случаев самостоятельной реализации Российской Федерацией, субъектом Российской Федерации или муниципальным образованием решения о комплексном развитии территории или реализации такого решения юридическим лицом, определенным в соответствии с Градостроительным Кодексом Российской Федерации или субъектом Российской Федерации).

7.1. Документы (их копии или сведения, содержащиеся в них), указанные в пунктах 1 - 5, 7, 9 и 10 части 7 настоящей статьи, запрашиваются органами, указанными в абзаце первом части 7 настоящей статьи, в государственных органах, органах местного самоуправления и подведомственных государственным органам или органам местного самоуправления организациях, в распоряжении которых находятся указанные документы, если застройщик не представил указанные документы самостоятельно.

По межведомственным запросам органов, указанных в абзаце первом части 7 настоящей статьи, документы (их копии или сведения, содержащиеся в них) предоставляются государственными органами, органами местного самоуправления и подведомственными государственным органам или органам местного самоуправления организациями, в распоряжении которых находятся указанные документы, в срок не позднее трех рабочих дней со дня получения соответствующего межведомственного запроса.

7.2. Документы, указанные в пункте 1, 3 и 4 части 7 настоящей статьи, направляются заявителем самостоятельно, если указанные документы (их копии или сведения, содержащиеся в них) отсутствуют в Едином государственном реестре недвижимости или

едином государственном реестре заключений.

7.3. В случае, если земельный участок или земельные участки для строительства, реконструкции объекта федерального значения, объекта регионального значения или объекта местного значения образуются из земель и (или) земельных участков, которые находятся в государственной либо муниципальной собственности, либо из земель и (или) земельных участков, государственная собственность на которые не разграничена, при условии, что такие земли и (или) земельные участки не обременены правами третьих лиц (за исключением сервитута, публичного сервитута), кроме земельных участков, подлежащих изъятию для государственных нужд в соответствии с утвержденным проектом планировки территории по основаниям, предусмотренным земельным законодательством, выдача разрешения на строительство такого объекта допускается до образования указанных земельного участка или земельных участков в соответствии с земельным законодательством на основании утвержденного проекта межевания территории и (или) выданного в соответствии с частью 1.1 статьи 57.3 Градостроительного Кодекса градостроительного плана земельного участка и утвержденной в соответствии с земельным законодательством схемы расположения земельного участка или земельных участков на кадастровом плане территории. В этом случае предоставление правоустанавливающих документов на земельный участок для выдачи разрешения на строительство объекта капитального строительства не требуется. Вместо данных правоустанавливающих документов к заявлению о выдаче разрешения на строительство прилагаются реквизиты утвержденного проекта межевания территории либо схема расположения земельного участка или земельных участков на кадастровом плане территории. В случае, если в соответствии с настоящей частью выдано разрешение на строительство объекта федерального значения, объекта регионального значения, объекта местного значения, строительство, реконструкция которых осуществляются в том числе на земельных участках, подлежащих изъятию для государственных или муниципальных нужд в соответствии с утвержденным проектом межевания территории по основаниям, предусмотренным земельным законодательством, указанные строительство, реконструкция не допускаются до прекращения в установленном земельным законодательством порядке прав третьих лиц на такие земельные участки в связи с их изъятием для государственных или муниципальных нужд.

8-8.2. Утратили силу.

8. Не допускается требовать иные документы для получения разрешения на строительство, за исключением указанных в части 7 настоящей статьи документов. Документы, предусмотренные частью 7 настоящей статьи, могут быть направлены в электронной форме. Разрешение на строительство выдается в форме электронного документа, подписанного электронной подписью, в случае, если это указано в заявлении о выдаче разрешения на строительство. Правительством Российской Федерации или высшим исполнительным органом государственной власти субъекта Российской Федерации (применительно к случаям выдачи разрешения на строительство органами исполнительной власти субъектов Российской Федерации, органами местного самоуправления) могут быть установлены случаи, в которых направление указанных в части 7 настоящей статьи документов и выдача разрешений на строительство осуществляются исключительно в электронной форме. Порядок направления документов, указанных в части 7 настоящей статьи, в уполномоченные на выдачу разрешений на строительство федеральные органы исполнительной власти, органы исполнительной власти субъектов Российской Федерации, органы местного самоуправления и организации в электронной форме устанавливается Правительством Российской Федерации.

9. Уполномоченные на выдачу разрешений на строительство федеральный орган исполнительной власти, орган исполнительной власти субъекта Российской Федерации, орган местного самоуправления, Государственная корпорация по атомной энергии "Росатом" или Государственная корпорация по космической деятельности "Роскосмос" в течение пяти рабочих дней со дня получения заявления о выдаче разрешения на строительство:

1) проводят проверку наличия документов, необходимых для принятия решения о выдаче разрешения на строительство;

2) проводят проверку соответствия проектной документации требованиям к строительству, реконструкции объекта капитального строительства, установленным на дату выдачи представленного для получения разрешения на строительство градостроительного плана земельного участка, или в случае выдачи разрешения на строительство линейного объекта требованиям проекта планировки территории и проекта межевания территории (за исключением случаев, при которых для строительства, реконструкции линейного объекта не требуется подготовка документации по планировке территории), требованиям, установленным проектом планировки территории в случае выдачи разрешения на строительство линейного объекта, для размещения которого не требуется образование земельного участка, а также допустимости размещения объекта капитального строительства в соответствии с разрешенным использованием земельного участка и ограничениями, установленными в соответствии с земельным и иным законодательством Российской Федерации. В случае выдачи лицу разрешения на отклонение от предельных параметров разрешенного строительства, реконструкции проводится проверка проектной документации на соответствие требованиям, установленным в разрешении на отклонение от предельных параметров разрешенного строительства, реконструкции;

3) выдают разрешение на строительство или отказывают в выдаче такого разрешения с указанием причин отказа.

10. Уполномоченные на выдачу разрешений на строительство федеральный орган исполнительной власти, орган исполнительной власти субъекта Российской Федерации, орган местного самоуправления - администрация муниципального образования Темрюкский район, Государственная корпорация по атомной энергии "Росатом" или Государственная корпорация по космической деятельности "Роскосмос" по заявлению застройщика могут выдать разрешение на отдельные этапы строительства, реконструкции.

11. Уполномоченные на выдачу разрешений на строительство федеральный орган исполнительной власти, орган исполнительной власти субъекта Российской Федерации, орган местного самоуправления, Государственная корпорация по атомной энергии "Росатом" или Государственная корпорация по космической деятельности "Роскосмос" отказывают в выдаче разрешения на строительство при отсутствии документов, предусмотренных частью 7 настоящей статьи, или несоответствии представленных документов требованиям к строительству, реконструкции объекта капитального строительства, установленным на дату выдачи представленного для получения разрешения на строительство градостроительного плана земельного участка, или в случае выдачи разрешения на строительство линейного объекта требованиям проекта планировки территории и проекта межевания территории (за исключением случаев, при которых для строительства, реконструкции линейного объекта не требуется подготовка документации по планировке территории), а также разрешенному использованию земельного участка и (или) ограничениям, установленным в соответствии с земельным и иным законодательством Российской Федерации и действующим на дату выдачи разрешения на строительство, требованиям, установленным в разрешении на отклонение от предельных параметров разрешенного строительства, реконструкции. Неполучение или несвоевременное получение документов, запрошенных в соответствии с частью 7.1 настоящей статьи, не может являться основанием для отказа в выдаче разрешения на строительство. В случае, если строительство, реконструкция объекта капитального строительства планируются на территории, в отношении которой органом местного самоуправления принято решение о комплексном развитии территории, основанием для отказа в выдаче разрешения на строительство также является отсутствие документации по планировке территории, утвержденной в соответствии с договором о комплексном развитии территории (за исключением случаев самостоятельной реализации Российской Федерацией, субъектом Российской Федерации или муниципальным образованием решения о комплексном развитии территории застройкой или реализации такого решения юридическим лицом, определенным в соответствии с настоящим Кодексом Российской Федерацией или субъектом Российской Федерации).

12. Отказ в выдаче разрешения на строительство может быть оспорен застройщиком в судебном порядке.

13. Выдача разрешения на строительство осуществляется уполномоченными на выдачу разрешения на строительство федеральным органом исполнительной власти, органом исполнительной власти субъекта Российской Федерации, органом местного самоуправления - администрацией муниципального образования Темрюкский район, Государственной корпорацией по атомной энергии "Росатом" или Государственной корпорацией по космической деятельности "Роскосмос" без взимания платы.

В течение трех дней со дня выдачи разрешения на строительство указанные органы либо Государственная корпорация по атомной энергии "Росатом" или Государственная корпорация по космической деятельности "Роскосмос" направляют копию такого разрешения в федеральный орган исполнительной власти, уполномоченный на осуществление государственного строительного надзора, в случае, если выдано разрешение на строительство объектов капитального строительства, указанных в пункте 5.1 статьи 6 Градостроительного кодекса Российской Федерации, или в орган исполнительной власти субъекта Российской Федерации, уполномоченный на осуществление государственного строительного надзора, в случае, если выдано разрешение на строительство иных объектов капитального строительства.

14. Форма разрешения на строительство устанавливается уполномоченным Правительством Российской Федерации федеральным органом исполнительной власти.

15.1. В случаях, предусмотренных пунктом 9 части 7 настоящей статьи, в течение трех рабочих дней со дня выдачи разрешения на строительство уполномоченные на выдачу разрешений на строительство федеральный орган исполнительной власти, орган исполнительной власти субъекта Российской Федерации, орган местного самоуправления, Государственная корпорация по атомной энергии "Росатом" или Государственная корпорация по космической деятельности "Роскосмос" направляют (в том числе с использованием единой системы межведомственного электронного взаимодействия и подключаемых к ней региональных систем межведомственного электронного взаимодействия) копию такого разрешения в органы государственной власти или органы местного самоуправления, принявшие решение об установлении или изменении зоны с особыми условиями использования территории в связи с размещением объекта, в целях строительства, реконструкции которого выдано разрешение на строительство.

15. Выдача разрешения на строительство не требуется в случае:

1) строительства, реконструкции гаража на земельном участке, предоставленном физическому лицу для целей, не связанных с осуществлением предпринимательской деятельности, или строительства, реконструкции на садовом земельном участке жилого дома, садового дома, хозяйственных построек, определенных в соответствии с законодательством в сфере садоводства и огородничества;

1.1) строительства, реконструкции объектов индивидуального жилищного строительства;

2) строительства, реконструкции объектов, не являющихся объектами капитального строительства;

3) строительства на земельном участке строений и сооружений вспомогательного использования;

4) изменения объектов капитального строительства и (или) их частей, если такие изменения не затрагивают конструктивные и другие характеристики их надежности и безопасности и не превышают предельные параметры разрешенного строительства, реконструкции, установленные градостроительным регламентом;

4.1) капитального ремонта объектов капитального строительства;

4.2) строительства, реконструкции буровых скважин, предусмотренных подготовленными, согласованными и утвержденными в соответствии с законодательством Российской Федерации о недрах техническим проектом разработки месторождений полезных ископаемых или иной проектной документацией на выполнение работ, связанных с использованием участками недр;

4.3) строительства, реконструкции посольств, консульств и представительств Российской Федерации за рубежом;

4.4) строительства, реконструкции объектов, предназначенных для транспортировки природного газа под давлением до 0,6 мегапаскаля включительно;

4.5) размещения антенных опор (мачт и башен) высотой до 50 метров, предназначенных для размещения средств связи;

5) иных случаях, если в соответствии с настоящим Кодексом, нормативными правовыми актами Правительства Российской Федерации, законодательством субъектов Российской Федерации о градостроительной деятельности получение разрешения на строительство не требуется.

16. Федеральный орган исполнительной власти, орган исполнительной власти субъекта Российской Федерации, орган местного самоуправления, Государственная корпорация по атомной энергии "Росатом" или Государственная корпорация по космической деятельности "Роскосмос", выдавшие разрешение на строительство, в течение пяти рабочих дней со дня выдачи такого разрешения обеспечивают (в том числе с использованием единой системы межведомственного электронного взаимодействия и подключаемых к ней региональных систем межведомственного электронного взаимодействия) передачу в уполномоченные на размещение в государственных информационных системах обеспечения градостроительной деятельности органы государственной власти субъектов Российской Федерации, органы местного самоуправления муниципальных районов, городских округов сведений, документов, материалов, указанных в пунктах 3.1 - 3.3 и 6 части 5 статьи 56 Градостроительного Кодекса РФ.

17. Разрешение на строительство выдается на весь срок, предусмотренный проектом организации строительства объекта капитального строительства, за исключением случаев, если такое разрешение выдается в соответствии с частью 12 настоящей статьи. Разрешение на индивидуальное жилищное строительство выдается на десять лет.

18. Утратил силу.-Срок действия разрешения на строительство при переходе права на земельный участок и объекты капитального строительства сохраняется, за исключением случаев, предусмотренных частью 20.1 настоящей статьи.

20.1. Действие разрешения на строительство прекращается на основании решения уполномоченных на выдачу разрешений на строительство федерального органа исполнительной власти, органа исполнительной власти субъекта Российской Федерации, органа местного самоуправления -муниципального образования Темрюкский район, либо Государственной корпорации по атомной энергии "Росатом" или Государственной корпорации по космической деятельности "Роскосмос" в случае:

1) принудительного прекращения права собственности и иных прав на земельные участки, в том числе изъятия земельных участков для государственных или муниципальных нужд;

1.1) поступления предписания уполномоченного Правительством Российской Федерации федерального органа исполнительной власти о прекращении действия разрешения на строительство на основании несоответствия разрешения на строительство ограничениям использования объектов недвижимости, установленным на приаэродромной территории;

2) отказа от права собственности и иных прав на земельные участки;

3) расторжения договора аренды и иных договоров, на основании которых у граждан и юридических лиц возникли права на земельные участки;

4) прекращения права пользования недрами, если разрешение на строительство выдано на строительство, реконструкцию объекта капитального строительства на земельном участке, предоставленном пользователю недр и необходимом для ведения работ, связанных с использованием недрами.

20.2. Уполномоченными на выдачу разрешений на строительство федеральным органом исполнительной власти, органом исполнительной власти субъекта Российской Федерации, органом местного самоуправления, Государственной корпорацией по атомной энергии "Росатом" или Государственной корпорацией по космической деятельности "Роскосмос" принимается решение о прекращении действия разрешения на строительство в срок не более чем тридцать рабочих дней со дня прекращения прав на земельный участок

или права пользования недрами по основаниям, указанным в части 20.1 настоящей статьи.

20.3. Органы, уполномоченные на предоставление сведений из Единого государственного реестра недвижимости, предоставляют сведения о государственной регистрации прекращения прав на земельные участки по основаниям, указанным в пунктах 1 - 3 части 20.1 настоящей статьи, посредством обеспечения доступа органам государственной власти и органам местного самоуправления к информационному ресурсу, содержащему сведения Единого государственного реестра недвижимости.

20.4. Уполномоченными на выдачу разрешений на строительство федеральным органом исполнительной власти, органом исполнительной власти Краснодарского края, органом местного самоуправления - муниципального образования Темрюкский район либо Государственной корпорацией по атомной энергии "Росатом" или Государственной корпорацией по космической деятельности "Роскосмос" принимается также решение о прекращении действия разрешения на строительство в срок, указанный в части 20.2 настоящей статьи, при получении одного из следующих документов:

- 1) уведомление исполнительного органа государственной власти или органа местного самоуправления, принявшего решение о прекращении прав на земельный участок;
- 2) уведомление исполнительного органа государственной власти или органа местного самоуправления, принявшего решение о прекращении права пользования недрами.

20.5. Физическое или юридическое лицо, которое приобрело права на земельный участок, вправе осуществлять строительство, реконструкцию объекта капитального строительства на таком земельном участке в соответствии с разрешением на строительство, выданным прежнему правообладателю земельного участка.

20.6. В случае образования земельного участка путем объединения земельных участков, в отношении которых или одного из которых в соответствии с Градостроительным кодексом Российской Федерации выдано разрешение на строительство, физическое или юридическое лицо, у которого возникло право на образованный земельный участок, вправе осуществлять строительство на таком земельном участке на условиях, содержащихся в указанном разрешении на строительство.

20.7. В случае образования земельных участков путем раздела, перераспределения земельных участков или выдела из земельных участков, в отношении которых в соответствии с Градостроительным кодексом Российской Федерации выдано разрешение на строительство, физическое или юридическое лицо, у которого возникло право на образованные земельные участки, вправе осуществлять строительство на таких земельных участках на условиях, содержащихся в указанном разрешении на строительство, с соблюдением требований к размещению объектов капитального строительства, установленных в соответствии с Градостроительным кодексом Российской Федерации и земельным законодательством. В этом случае требуется получение градостроительного плана образованного земельного участка, на котором планируется осуществлять строительство, реконструкцию объекта капитального строительства. (за исключением случая, предусмотренного частью 11 статьи 57.3 Градостроительного Кодекса). Ранее выданный градостроительный план земельного участка, из которого образованы земельные участки путем раздела, перераспределения земельных участков или выдела из земельных участков, утрачивает силу со дня выдачи градостроительного плана на один из образованных земельных участков (за исключением случая, предусмотренного частью 11 статьи 57.3 Градостроительного Кодекса)

20.8. В случае, если земельные участки были образованы в границах зоны размещения линейного объекта, предусмотренной проектом планировки территории, и если для получения разрешения на строительство линейного объекта была представлена проектная документация, разработанная на основании проекта планировки территории и проекта межевания территории, сохраняется действие ранее выданного разрешения на строительство такого объекта и внесение изменений в такое разрешение не требуется.

20.9. В случае переоформления лицензии на пользование недрами новый пользователь недр вправе осуществлять строительство, реконструкцию объекта капитального строительства на земельном участке, предоставленном пользователю недр и

необходимом для ведения работ, связанных с пользованием недрами, в соответствии с ранее выданным разрешением на строительство.

20.10. Лица, указанные в частях 20.5 - 20.7 и 20.9 настоящей статьи, обязаны направить уведомление о переходе к ним прав на земельные участки, права пользования недрами, об образовании земельного участка в уполномоченные на выдачу разрешений на строительство федеральный орган исполнительной власти, орган исполнительной власти субъекта Российской Федерации, орган местного самоуправления - муниципального образования Темрюкский район, Государственную корпорацию по атомной энергии "Росатом" или Государственную корпорацию по космической деятельности "Роскосмос" с указанием реквизитов:

1) правоустанавливающих документов на такие земельные участки в случае, указанном в части 20.5 настоящей статьи;

2) решения об образовании земельных участков в случаях, предусмотренных частями 20.6 и 20.7 настоящей статьи, если в соответствии с земельным законодательством решение об образовании земельного участка принимает исполнительный орган государственной власти или муниципального образования Темрюкский район;

3) градостроительного плана земельного участка, на котором планируется осуществить строительство, реконструкцию объекта капитального строительства в случае, предусмотренном частью 20.7 настоящей статьи;

4) решения о предоставлении права пользования недрами и решения о переоформлении лицензии на право пользования недрами в случае, предусмотренном частью 20.9 настоящей статьи.

20.11. Лица, указанные в частях 20.5 - 20.7 и 20.9 настоящей статьи, вправе одновременно с уведомлением о переходе к ним прав на земельные участки, права пользования недрами, об образовании земельного участка представить в уполномоченные на выдачу разрешений на строительство федеральный орган исполнительной власти, орган исполнительной власти Краснодарского края, орган местного самоуправления - муниципального образования Темрюкский район, Государственную корпорацию по атомной энергии "Росатом" или Государственную корпорацию по космической деятельности «Роскосмос» копии документов, предусмотренных пунктами 1 - 4 части 20.10 настоящей статьи.

20.12. В случае, если документы, предусмотренные пунктами 1 - 4 части 20.10 настоящей статьи, не представлены заявителем, уполномоченные на выдачу разрешений на строительство федеральный орган исполнительной власти, орган исполнительной власти субъекта Российской Федерации или орган местного самоуправления обязаны запросить такие документы или сведения, содержащиеся в них, в соответствующих органах государственной власти или органах местного самоуправления.

20.13. В случае, если в Едином государственном реестре недвижимости не содержатся сведения о правоустанавливающих документах на земельный участок, копию таких документов в уполномоченные на выдачу разрешений на строительство федеральный орган исполнительной власти, орган исполнительной власти Краснодарского края, орган местного самоуправления - муниципальное образование Темрюкский район, Государственную корпорацию по атомной энергии "Росатом" или Государственную корпорацию по космической деятельности «Роскосмос» обязано представить лицо, указанное в части 21.5 настоящей статьи.

20.14. В срок не более чем пять рабочих дней со дня получения уведомления, указанного в части 20.10 настоящей статьи, или со дня получения заявления застройщика о внесении изменений в разрешение на строительство (в том числе в связи с необходимостью продления срока действия разрешения на строительство) уполномоченные на выдачу разрешений на строительство федеральный орган исполнительной власти, орган исполнительной власти субъекта Российской Федерации, орган местного самоуправления, Государственная корпорация по атомной энергии "Росатом" или Государственная корпорация по космической деятельности "Роскосмос" принимают решение о внесении изменений в разрешение на строительство или об отказе во внесении изменений в такое

разрешение с указанием причин отказа. В случае поступления заявления застройщика о внесении изменений в разрешение на строительство, кроме заявления о внесении изменений в разрешение на строительство исключительно в связи с продлением срока действия такого разрешения, для принятия решения о внесении изменений в разрешение на строительство необходимы документы, предусмотренные частью 7 настоящей статьи. Представление указанных документов осуществляется по правилам, установленным частями 7.1 и 7.2 настоящей статьи. Уведомление, документы, предусмотренные пунктами 1 - 4 части 20.10 настоящей статьи, заявление о внесении изменений в разрешение на строительство (в том числе в связи с необходимостью продления срока действия разрешения на строительство), а также документы, предусмотренные частью 7 настоящей статьи, в случаях, если их представление необходимо в соответствии с настоящей частью, могут быть направлены в форме электронных документов. Решение о внесении изменений в разрешение на строительство или об отказе во внесении изменений в разрешение на строительство направляется в форме электронного документа, подписанного электронной подписью, в случае, если это указано в заявлении о внесении изменений в разрешение на строительство.

20.15. Основанием для отказа во внесении изменений в разрешение на строительство является:

1) отсутствие в уведомлении о переходе прав на земельный участок, права пользования недрами, об образовании земельного участка реквизитов документов, предусмотренных соответственно пунктами 1 - 4 части 20.10 настоящей статьи, или отсутствие правоустанавливающего документа на земельный участок в случае, указанном в части 20.13 настоящей статьи, либо отсутствие документов, предусмотренных частью 7 настоящей статьи, в случае поступления заявления о внесении изменений в разрешение на строительство, кроме заявления о внесении изменений в разрешение на строительство исключительно в связи с продлением срока действия такого разрешения;

2) недостоверность сведений, указанных в уведомлении о переходе прав на земельный участок, права пользования недрами, об образовании земельного участка;

3) несоответствие планируемого размещения объекта капитального строительства требованиям к строительству, реконструкции объекта капитального строительства, установленным на дату выдачи градостроительного плана образованного земельного участка, в случае, предусмотренном частью 20.7 настоящей статьи. При этом градостроительный план земельного участка должен быть выдан не ранее чем за три года до дня направления уведомления, указанного в части 20.10 настоящей статьи;

4) несоответствие планируемого размещения объекта капитального строительства требованиям к строительству, реконструкции объекта капитального строительства, установленным на дату выдачи представленного для получения разрешения на строительство или для внесения изменений в разрешение на строительство градостроительного плана земельного участка в случае поступления заявления о внесении изменений в разрешение на строительство, кроме заявления о внесении изменений в разрешение на строительство исключительно в связи с продлением срока действия такого разрешения. В случае представления для внесения изменений в разрешение на строительство градостроительного плана земельного участка, выданного после получения разрешения на строительство, такой градостроительный план должен быть выдан не ранее чем за три года до дня направления заявления о внесении изменений в разрешение на строительство;

5) несоответствие планируемого объекта капитального строительства разрешенному использованию земельного участка и (или) ограничениям, установленным в соответствии с земельным и иным законодательством Российской Федерации и действующим на дату принятия решения о внесении изменений в разрешение на строительство, в случае, предусмотренном частью 20.7 настоящей статьи, или в случае поступления заявления застройщика о внесении изменений в разрешение на строительство, кроме заявления о внесении изменений в разрешение на строительство исключительно в связи с продлением срока действия такого разрешения;

б) несоответствие планируемого размещения объекта капитального строительства требованиям, установленным в разрешении на отклонение от предельных параметров

разрешенного строительства, реконструкции, в случае поступления заявления застройщика о внесении изменений в разрешение на строительство, кроме заявления о внесении изменений в разрешение на строительство исключительно в связи с продлением срока действия такого разрешения;

7) наличие у уполномоченных на выдачу разрешений на строительство федерального органа исполнительной власти, органа исполнительной власти субъекта Российской Федерации, органа местного самоуправления, Государственной корпорации по атомной энергии "Росатом" или Государственной корпорации по космической деятельности "Роскосмос" информации о выявленном в рамках государственного строительного надзора, государственного земельного надзора или муниципального земельного контроля факте отсутствия начатых работ по строительству, реконструкции на день подачи заявления о внесении изменений в разрешение на строительство в связи с продлением срока действия такого разрешения или информации органа государственного строительного надзора об отсутствии извещения о начале данных работ, если направление такого извещения является обязательным в соответствии с требованиями части 5 статьи 52 Градостроительного Кодекса, в случае, если внесение изменений в разрешение на строительство связано с продлением срока действия разрешения на строительство. В этом случае уполномоченные на выдачу разрешений на строительство федеральный орган исполнительной власти, орган исполнительной власти субъекта Российской Федерации, орган местного самоуправления обязаны запросить такую информацию в соответствующем органе государственной власти или органе местного самоуправления, в том числе с использованием единой системы межведомственного электронного взаимодействия и подключаемых к ней региональных систем межведомственного электронного взаимодействия;

8) подача заявления о внесении изменений в разрешение на строительство менее чем за десять рабочих дней до истечения срока действия разрешения на строительство.

20.16. В течение пяти рабочих дней со дня принятия решения о прекращении действия разрешения на строительство или со дня внесения изменений в разрешение на строительство уполномоченными на выдачу разрешений на строительство федеральным органом исполнительной власти, органом исполнительной власти Краснодарского края, органом местного самоуправления - муниципальное образование Темрюкский район либо Государственной корпорацией по атомной энергии "Росатом" или Государственной корпорацией по космической деятельности "Роскосмос" указанные органы, организация, государственная корпорация уведомляют о таком решении или таких изменениях:

1) федеральный орган исполнительной власти или орган исполнительной власти субъекта Российской Федерации, осуществляющие государственный строительный надзор при строительстве, реконструкции объекта капитального строительства, действие разрешения на строительство которого прекращено или в разрешение на строительство которого внесено изменение;

2) орган регистрации прав;

3) застройщика в случае внесения изменений в разрешение на строительство.

20.17. В случае, если разрешение на строительство выдано обладателю сервитута, публичного сервитута, при образовании земельных участков в границах сервитута, публичного сервитута, переходе прав на такие земельные участки действие указанного разрешения сохраняется.

19. Выдача разрешений на строительство объектов капитального строительства, сведения о которых составляют государственную тайну, осуществляется в соответствии с требованиями законодательства Российской Федерации о государственной тайне.

Статья 35.1. Уведомление о планируемых строительстве или реконструкции объекта индивидуального жилищного строительства или садового дома

1. В целях строительства или реконструкции объекта индивидуального жилищного строительства или садового дома застройщик подает на бумажном носителе посредством личного обращения в уполномоченные на выдачу разрешений на строительство

федеральный орган исполнительной власти, орган исполнительной власти субъекта Российской Федерации или орган местного самоуправления, в том числе через многофункциональный центр, либо направляет в указанные органы посредством почтового отправления с уведомлением о вручении или единого портала государственных и муниципальных услуг уведомление о планируемых строительстве или реконструкции объекта индивидуального жилищного строительства или садового дома (далее также - уведомление о планируемом строительстве), содержащее следующие сведения:

1) фамилия, имя, отчество (при наличии), место жительства застройщика, реквизиты документа, удостоверяющего личность (для физического лица);

2) наименование и место нахождения застройщика (для юридического лица), а также государственный регистрационный номер записи о государственной регистрации юридического лица в едином государственном реестре юридических лиц и идентификационный номер налогоплательщика, за исключением случая, если заявителем является иностранное юридическое лицо;

3) кадастровый номер земельного участка (при его наличии), адрес или описание местоположения земельного участка;

4) сведения о праве застройщика на земельный участок, а также сведения о наличии прав иных лиц на земельный участок (при наличии таких лиц);

5) сведения о виде разрешенного использования земельного участка и объекта капитального строительства (объекта индивидуального жилищного строительства или садового дома);

6) сведения о планируемых параметрах объекта индивидуального жилищного строительства или садового дома, в целях строительства или реконструкции которых подано уведомление о планируемом строительстве, в том числе об отступах от границ земельного участка;

7) сведения о том, что объект индивидуального жилищного строительства или садовый дом не предназначен для раздела на самостоятельные объекты недвижимости;

8) почтовый адрес и (или) адрес электронной почты для связи с застройщиком;

9) способ направления застройщику уведомлений, предусмотренных пунктом 2 части 7 и пунктом 3 части 8 настоящей статьи.

2. Форма уведомления о планируемом строительстве утверждается федеральным органом исполнительной власти, осуществляющим функции по выработке и реализации государственной политики и нормативно-правовому регулированию в сфере строительства, архитектуры, градостроительства.

3. К уведомлению о планируемом строительстве прилагаются:

1) правоустанавливающие документы на земельный участок в случае, если права на него не зарегистрированы в Едином государственном реестре недвижимости;

2) документ, подтверждающий полномочия представителя застройщика, в случае, если уведомление о планируемом строительстве направлено представителем застройщика;

3) заверенный перевод на русский язык документов о государственной регистрации юридического лица в соответствии с законодательством иностранного государства в случае, если застройщиком является иностранное юридическое лицо;

4) описание внешнего облика объекта индивидуального жилищного строительства или садового дома в случае, если строительство или реконструкция объекта индивидуального жилищного строительства или садового дома планируется в границах территории исторического поселения федерального или регионального значения, за исключением случая, предусмотренного частью 5 настоящей статьи. Описание внешнего облика объекта индивидуального жилищного строительства или садового дома включает в себя описание в текстовой форме и графическое описание. Описание внешнего облика объекта индивидуального жилищного строительства или садового дома в текстовой форме включает в себя указание на параметры объекта индивидуального жилищного строительства или садового дома, цветовое решение их внешнего облика, планируемые к использованию строительные материалы, определяющие внешний облик объекта индивидуального жилищного строительства или садового дома, а также описание иных характеристик объекта

индивидуального жилищного строительства или садового дома, требования к которым установлены градостроительным регламентом в качестве требований к архитектурным решениям объекта капитального строительства. Графическое описание представляет собой изображение внешнего облика объекта индивидуального жилищного строительства или садового дома, включая фасады и конфигурацию объекта индивидуального жилищного строительства или садового дома.

4. Документы (их копии или сведения, содержащиеся в них), указанные в пункте 1 части 3 настоящей статьи, запрашиваются органами, указанными в абзаце первом части 1 настоящей статьи, в государственных органах, органах местного самоуправления и подведомственных государственным органам или органам местного самоуправления организациях, в распоряжении которых находятся указанные документы, в срок не позднее трех рабочих дней со дня получения уведомления о планируемом строительстве, если застройщик не представил указанные документы самостоятельно. По межведомственным запросам органов, указанных в абзаце первом части 1 настоящей статьи, документы (их копии или сведения, содержащиеся в них), указанные в пункте 1 части 3 настоящей статьи, предоставляются государственными органами, органами местного самоуправления и подведомственными государственным органам или органам местного самоуправления организациями, в распоряжении которых находятся указанные документы, в срок не позднее трех рабочих дней со дня получения соответствующего межведомственного запроса.

5. Застройщик вправе осуществить строительство или реконструкцию объекта индивидуального жилищного строительства или садового дома в границах территории исторического поселения федерального или регионального значения в соответствии с типовым архитектурным решением объекта капитального строительства, утвержденным в соответствии с Федеральным законом от 25 июня 2002 года N 73-ФЗ "Об объектах культурного наследия (памятниках истории и культуры) народов Российской Федерации" для данного исторического поселения. В этом случае в уведомлении о планируемом строительстве указывается на такое типовое архитектурное решение. Приложение описания внешнего облика объекта индивидуального жилищного строительства или садового дома к уведомлению о планируемом строительстве не требуется.

6. В случае отсутствия в уведомлении о планируемом строительстве сведений, предусмотренных частью 1 настоящей статьи, или документов, предусмотренных пунктами 2 - 4 части 3 настоящей статьи, уполномоченные на выдачу разрешений на строительство федеральный орган исполнительной власти, орган исполнительной власти субъекта Российской Федерации или орган местного самоуправления в течение трех рабочих дней со дня поступления уведомления о планируемом строительстве возвращает застройщику данное уведомление и прилагаемые к нему документы без рассмотрения с указанием причин возврата. В этом случае уведомление о планируемом строительстве считается ненаправленным.

7. Уполномоченные на выдачу разрешений на строительство федеральный орган исполнительной власти, орган исполнительной власти субъекта Российской Федерации или орган местного самоуправления в течение семи рабочих дней со дня поступления уведомления о планируемом строительстве, за исключением случая, предусмотренного частью 8 настоящей статьи:

1) проводит проверку соответствия указанных в уведомлении о планируемом строительстве параметров объекта индивидуального жилищного строительства или садового дома предельным параметрам разрешенного строительства, реконструкции объектов капитального строительства, установленным правилами землепользования и застройки, документацией по планировке территории, и обязательным требованиям к параметрам объектов капитального строительства, установленным настоящим Кодексом, другими федеральными законами и действующим на дату поступления уведомления о планируемом строительстве, а также допустимости размещения объекта индивидуального жилищного строительства или садового дома в соответствии с разрешенным использованием земельного участка и ограничениями, установленными в соответствии с земельным и иным законодательством Российской Федерации;

2) направляет застройщику способом, определенным им в уведомлении о планируемом строительстве, уведомление о соответствии указанных в уведомлении о планируемом строительстве параметров объекта индивидуального жилищного строительства или садового дома установленным параметрам и допустимости размещения объекта индивидуального жилищного строительства или садового дома на земельном участке либо о несоответствии указанных в уведомлении о планируемом строительстве параметров объекта индивидуального жилищного строительства или садового дома установленным параметрам и (или) недопустимости размещения объекта индивидуального жилищного строительства или садового дома на земельном участке. Формы уведомления о соответствии указанных в уведомлении о планируемом строительстве параметров объекта индивидуального жилищного строительства или садового дома установленным параметрам и допустимости размещения объекта индивидуального жилищного строительства или садового дома на земельном участке, уведомления о несоответствии указанных в уведомлении о планируемом строительстве параметров объекта индивидуального жилищного строительства или садового дома установленным параметрам и (или) недопустимости размещения объекта индивидуального жилищного строительства или садового дома на земельном участке утверждаются федеральным органом исполнительной власти, осуществляющим функции по выработке и реализации государственной политики и нормативно-правовому регулированию в сфере строительства, архитектуры, градостроительства.

8. Если строительство или реконструкция объекта индивидуального жилищного строительства или садового дома планируется в границах территории исторического поселения федерального или регионального значения и в уведомлении о планируемом строительстве не содержится указание на типовое архитектурное решение, в соответствии с которым планируется строительство или реконструкция такого объекта индивидуального жилищного строительства или садового дома, уполномоченные на выдачу разрешений на строительство федеральный орган исполнительной власти, орган исполнительной власти субъекта Российской Федерации или орган местного самоуправления:

1) в срок не более чем три рабочих дня со дня поступления этого уведомления при отсутствии оснований для его возврата, предусмотренных частью 6 настоящей статьи, направляет, в том числе с использованием единой системы межведомственного электронного взаимодействия и подключаемых к ней региональных систем межведомственного электронного взаимодействия, указанное уведомление и приложенное к нему описание внешнего облика объекта индивидуального жилищного строительства или садового дома в орган исполнительной власти субъекта Российской Федерации, уполномоченный в области охраны объектов культурного наследия;

2) проводит проверку соответствия указанных в этом уведомлении параметров объекта индивидуального жилищного строительства или садового дома предельным параметрам разрешенного строительства, реконструкции объектов капитального строительства, установленным правилами землепользования и застройки, документацией по планировке территории, и обязательным требованиям к параметрам объектов капитального строительства, установленным Градостроительным Кодексом, другими федеральными законами и действующим на дату поступления этого уведомления, а также допустимости размещения объекта индивидуального жилищного строительства или садового дома в соответствии с разрешенным использованием земельного участка и ограничениями, установленными в соответствии с земельным и иным законодательством Российской Федерации и действующими на дату поступления этого уведомления;

3) в срок не позднее двадцати рабочих дней со дня поступления этого уведомления направляет застройщику способом, определенным им в этом уведомлении, предусмотренное пунктом 2 части 7 настоящей статьи уведомление о соответствии указанных в уведомлении о планируемом строительстве параметров объекта индивидуального жилищного строительства или садового дома установленным параметрам и допустимости размещения объекта индивидуального жилищного строительства или садового дома на земельном участке либо о несоответствии указанных в уведомлении о планируемом строительстве параметров объекта индивидуального жилищного строительства или садового

дома установленным параметрам и (или) недопустимости размещения объекта индивидуального жилищного строительства или садового дома на земельном участке.

9. Орган исполнительной власти субъекта Российской Федерации, уполномоченный в области охраны объектов культурного наследия, в течение десяти рабочих дней со дня поступления от уполномоченных на выдачу разрешений на строительство федерального органа исполнительной власти, органа исполнительной власти субъекта Российской Федерации или органа местного самоуправления уведомления о планируемом строительстве и предусмотренного пунктом 4 части 3 настоящей статьи описания внешнего облика объекта индивидуального жилищного строительства или садового дома рассматривает указанное описание внешнего облика объекта индивидуального жилищного строительства или садового дома и направляет, в том числе с использованием единой системы межведомственного электронного взаимодействия и подключаемых к ней региональных систем межведомственного электронного взаимодействия, уведомление о соответствии или несоответствии указанного описания внешнего облика объекта индивидуального жилищного строительства или садового дома предмету охраны исторического поселения и требованиям к архитектурным решениям объектов капитального строительства, установленным градостроительным регламентом применительно к территориальной зоне, расположенной в границах территории исторического поселения федерального или регионального значения. В случае ненаправления в указанный срок уведомления о несоответствии указанного описания внешнего облика объекта индивидуального жилищного строительства или садового дома указанным предмету охраны исторического поселения и требованиям к архитектурным решениям объектов капитального строительства указанное описание внешнего облика объекта индивидуального жилищного строительства или садового дома считается соответствующим таким предмету охраны исторического поселения и требованиям к архитектурным решениям объектов капитального строительства.

10. Уведомление о несоответствии указанных в уведомлении о планируемом строительстве параметров объекта индивидуального жилищного строительства или садового дома установленным параметрам и (или) недопустимости размещения объекта индивидуального жилищного строительства или садового дома на земельном участке направляется застройщику только в случае, если:

1) указанные в уведомлении о планируемом строительстве параметры объекта индивидуального жилищного строительства или садового дома не соответствуют предельным параметрам разрешенного строительства, реконструкции объектов капитального строительства, установленным правилами землепользования и застройки, документацией по планировке территории, или обязательным требованиям к параметрам объектов капитального строительства, установленным Градостроительным Кодексом РФ, другими федеральными законами и действующим на дату поступления уведомления о планируемом строительстве;

2) размещение указанных в уведомлении о планируемом строительстве объекта индивидуального жилищного строительства или садового дома не допускается в соответствии с видами разрешенного использования земельного участка и (или) ограничениями, установленными в соответствии с земельным и иным законодательством Российской Федерации и действующими на дату поступления уведомления о планируемом строительстве;

3) уведомление о планируемом строительстве подано или направлено лицом, не являющимся застройщиком в связи с отсутствием у него прав на земельный участок;

4) в срок, указанный в части 9 настоящей статьи, от органа исполнительной власти субъекта Российской Федерации, уполномоченного в области охраны объектов культурного наследия, поступило уведомление о несоответствии описания внешнего облика объекта индивидуального жилищного строительства или садового дома предмету охраны исторического поселения и требованиям к архитектурным решениям объектов капитального строительства, установленным градостроительным регламентом применительно к территориальной зоне, расположенной в границах территории исторического поселения федерального или регионального значения.

11. В уведомлении о несоответствии указанных в уведомлении о планируемом строительстве параметров объекта индивидуального жилищного строительства или садового дома установленным параметрам и (или) недопустимости размещения объекта индивидуального жилищного строительства или садового дома на земельном участке должны содержаться все основания направления застройщику такого уведомления с указанием предельных параметров разрешенного строительства, реконструкции объектов капитального строительства, которые установлены правилами землепользования и застройки, документацией по планировке территории, или обязательных требований к параметрам объектов капитального строительства, которые установлены настоящим Кодексом, другими федеральными законами, действуют на дату поступления уведомления о планируемом строительстве и которым не соответствуют параметры объекта индивидуального жилищного строительства или садового дома, указанные в уведомлении о планируемом строительстве, а также в случае недопустимости размещения объекта индивидуального жилищного строительства или садового дома на земельном участке - установленный вид разрешенного использования земельного участка, виды ограничений использования земельного участка, в связи с которыми не допускается строительство или реконструкция объекта индивидуального жилищного строительства или садового дома, или сведения о том, что лицо, подавшее или направившее уведомление о планируемом строительстве, не является застройщиком в связи с отсутствием у него прав на земельный участок. В случае направления застройщику такого уведомления по основанию, предусмотренному пунктом 4 части 10 настоящей статьи, обязательным приложением к нему является уведомление о несоответствии описания внешнего облика объекта индивидуального жилищного строительства или садового дома предмету охраны исторического поселения и требованиям к архитектурным решениям объектов капитального строительства, установленным градостроительным регламентом применительно к территориальной зоне, расположенной в границах территории исторического поселения федерального или регионального значения.

12. Уполномоченные на выдачу разрешений на строительство федеральный орган исполнительной власти, орган исполнительной власти субъекта Российской Федерации или орган местного самоуправления в сроки, указанные в части 7 или пункте 3 части 8 настоящей статьи, также направляет, в том числе с использованием единой системы межведомственного электронного взаимодействия и подключаемых к ней региональных систем межведомственного электронного взаимодействия, уведомление о несоответствии указанных в уведомлении о планируемом строительстве параметров объекта индивидуального жилищного строительства или садового дома установленным параметрам и (или) недопустимости размещения объекта индивидуального жилищного строительства или садового дома на земельном участке:

1) в орган исполнительной власти субъекта Российской Федерации, уполномоченный на осуществление государственного строительного надзора, в случае направления указанного уведомления по основанию, предусмотренному пунктом 1 части 10 настоящей статьи;

2) в федеральный орган исполнительной власти, уполномоченный на осуществление государственного земельного надзора, орган местного самоуправления, осуществляющий муниципальный земельный контроль, в случае направления указанного уведомления по основанию, предусмотренному пунктом 2 или 3 части 10 настоящей статьи;

3) в орган исполнительной власти субъекта Российской Федерации, уполномоченный в области охраны объектов культурного наследия, в случае направления указанного уведомления по основанию, предусмотренному пунктом 4 части 10 настоящей статьи.

13. Получение застройщиком уведомления о соответствии указанных в уведомлении о планируемом строительстве параметров объекта индивидуального жилищного строительства или садового дома установленным параметрам и допустимости размещения объекта индивидуального жилищного строительства или садового дома на земельном участке от уполномоченных на выдачу разрешений на строительство федерального органа исполнительной власти, органа исполнительной власти субъекта Российской Федерации или органа местного самоуправления либо ненаправление указанными органами в срок,

предусмотренный частью 7 или пунктом 3 части 8 настоящей статьи, уведомления о несоответствии указанных в уведомлении о планируемом строительстве параметров объекта индивидуального жилищного строительства или садового дома установленным параметрам и (или) недопустимости размещения объекта индивидуального жилищного строительства или садового дома на земельном участке считается согласованием указанными органами строительства или реконструкции объекта индивидуального жилищного строительства или садового дома и дает право застройщику осуществлять строительство или реконструкцию объекта индивидуального жилищного строительства или садового дома в соответствии с параметрами, указанными в уведомлении о планируемом строительстве, в течение десяти лет со дня направления застройщиком такого уведомления о планируемом строительстве в соответствии с частью 1 настоящей статьи. Данное право сохраняется при переходе прав на земельный участок и объект индивидуального жилищного строительства или садовый дом, за исключением случаев, предусмотренных пунктами 1 - 3 части 21.1 статьи 51 Градостроительного Кодекса РФ. При этом направление нового уведомления о планируемом строительстве не требуется.

14. В случае изменения параметров планируемого строительства или реконструкции объекта индивидуального жилищного строительства или садового дома застройщик подает или направляет способами, указанными в части 1 настоящей статьи, уведомление об этом в уполномоченные на выдачу разрешений на строительство федеральный орган исполнительной власти, орган исполнительной власти субъекта Российской Федерации или орган местного самоуправления с указанием изменяемых параметров. Рассмотрение указанного уведомления осуществляется в соответствии с частями 4 - 13 настоящей статьи. Форма указанного уведомления утверждается федеральным органом исполнительной власти, осуществляющим функции по выработке и реализации государственной политики и нормативно-правовому регулированию в сфере строительства, архитектуры, градостроительства.

15. В случае получения застройщиком уведомления о соответствии указанных в уведомлении о планируемом строительстве параметров объекта индивидуального жилищного строительства или садового дома установленным параметрам и допустимости размещения объекта индивидуального жилищного строительства или садового дома на земельном участке от уполномоченных на выдачу разрешений на строительство федерального органа исполнительной власти, органа исполнительной власти субъекта Российской Федерации или органа местного самоуправления либо ненаправления указанными органами в срок, предусмотренный частью 7 или пунктом 3 части 8 настоящей статьи, уведомления о несоответствии указанных в уведомлении о планируемом строительстве параметров объекта индивидуального жилищного строительства или садового дома установленным параметрам и (или) недопустимости размещения объекта индивидуального жилищного строительства или садового дома на земельном участке убытки, причиненные застройщику сносом или приведением в соответствие с установленными требованиями объекта индивидуального жилищного строительства или садового дома, построенных или реконструированных в соответствии с параметрами, указанными в уведомлении о планируемом строительстве, в связи с признанием таких объектов индивидуального жилищного строительства или садового дома самовольной постройкой вследствие несоответствия их параметров предельным параметрам разрешенного строительства, реконструкции объектов капитального строительства, установленным правилами землепользования и застройки, документацией по планировке территории, или обязательным требованиям к параметрам объектов капитального строительства, установленным настоящим Кодексом, другими федеральными законами, либо вследствие недопустимости размещения таких объектов индивидуального жилищного строительства или садового дома в соответствии с ограничениями, установленными в соответствии с земельным и иным законодательством Российской Федерации и действующими на дату поступления уведомления о планируемом строительстве, в полном объеме подлежат возмещению за счет соответственно казны Российской Федерации, казны субъекта Российской Федерации, казны муниципального образования при условии, что судом будет

установлена вина должностного лица органа государственной власти или органа местного самоуправления, направившего застройщику уведомление о соответствии указанных в уведомлении о планируемом строительстве параметров объекта индивидуального жилищного строительства или садового дома установленным параметрам и допустимости размещения объекта индивидуального жилищного строительства или садового дома на земельном участке либо не исполнившего обязанности по направлению в срок, предусмотренный частью 7 или пунктом 3 части 8 настоящей статьи, уведомления о несоответствии указанных в уведомлении о планируемом строительстве параметров объекта индивидуального жилищного строительства или садового дома установленным параметрам и (или) недопустимости размещения объекта индивидуального жилищного строительства или садового дома на земельном участке.

Статья 36. Выдача разрешения на ввод объекта в эксплуатацию

1. Разрешение на ввод объекта в эксплуатацию представляет собой документ, который удостоверяет выполнение строительства, реконструкции объекта капитального строительства в полном объеме в соответствии с разрешением на строительство, проектной документацией, а также соответствие построенного, реконструированного объекта капитального строительства требованиям к строительству, реконструкции объекта капитального строительства, установленным на дату выдачи представленного для получения разрешения на строительство градостроительного плана земельного участка, разрешенному использованию земельного участка или в случае строительства, реконструкции линейного объекта проекту планировки территории и проекту межевания территории (за исключением случаев, при которых для строительства, реконструкции линейного объекта не требуется подготовка документации по планировке территории), проекту планировки территории в случае выдачи разрешения на ввод в эксплуатацию линейного объекта, для размещения которого не требуется образование земельного участка, а также ограничениям, установленным в соответствии с земельным и иным законодательством Российской Федерации.

2. Разрешение на ввод объекта в эксплуатацию представляет собой документ, который удостоверяет выполнение строительства, реконструкции объекта капитального строительства в полном объеме в соответствии с разрешением на строительство, проектной документацией, а также соответствие построенного, реконструированного объекта капитального строительства требованиям к строительству, реконструкции объекта капитального строительства, установленным на дату выдачи представленного для получения разрешения на строительство градостроительного плана земельного участка, разрешенному использованию земельного участка или в случае строительства, реконструкции линейного объекта проекту планировки территории и проекту межевания территории (за исключением случаев, при которых для строительства, реконструкции линейного объекта не требуется подготовка документации по планировке территории), проекту планировки территории в случае выдачи разрешения на ввод в эксплуатацию линейного объекта, для размещения которого не требуется образование земельного участка, а также ограничениям, установленным в соответствии с земельным и иным законодательством Российской Федерации.

2.1. Федеральный орган исполнительной власти, орган исполнительной власти субъекта Российской Федерации, орган местного самоуправления, Государственная корпорация по атомной энергии "Росатом" или Государственная корпорация по космической деятельности "Роскосмос", уполномоченные на выдачу разрешений на ввод объекта в эксплуатацию, выдают указанные разрешения в отношении этапов строительства, реконструкции объектов капитального строительства в случаях, предусмотренных частью 12 статьи 51 и частью 3.3 статьи 52 Градостроительного Кодекса РФ.

3. Для принятия решения о выдаче разрешения на ввод объекта в эксплуатацию необходимы следующие документы:

1) правоустанавливающие документы на земельный участок, в том числе соглашение

об установлении сервитута, решение об установлении публичного сервитута;

2) градостроительный план земельного участка, представленный для получения разрешения на строительство, или в случае строительства, реконструкции линейного объекта проект планировки территории и проект межевания территории (за исключением случаев, при которых для строительства, реконструкции линейного объекта не требуется подготовка документации по планировке территории), проект планировки территории в случае выдачи разрешения на ввод в эксплуатацию линейного объекта, для размещения которого не требуется образование земельного участка;

3) разрешение на строительство;

4) акт приемки объекта капитального строительства (в случае осуществления строительства, реконструкции на основании договора строительного подряда);

5) утратил силу; акт, подтверждающий соответствие параметров построенного, реконструированного объекта капитального строительства проектной документации (в части соответствия проектной документации требованиям, указанным в пункте 1 части 5 статьи 49 Градостроительного Кодекса РФ), в том числе требованиям энергетической эффективности и требованиям оснащенности объекта капитального строительства приборами учета используемых энергетических ресурсов, и подписанный лицом, осуществляющим строительство (лицом, осуществляющим строительство, и застройщиком или техническим заказчиком в случае осуществления строительства, реконструкции на основании договора строительного подряда, а также лицом, осуществляющим строительный контроль, в случае осуществления строительного контроля на основании договора);

б) документы, подтверждающие соответствие построенного, реконструированного объекта капитального строительства техническим условиям и подписанные представителями организаций, осуществляющих эксплуатацию сетей инженерно-технического обеспечения (при их наличии), а также документы, подтверждающие передачу гарантирующим поставщикам электрической энергии в эксплуатацию приборов учета электрической энергии многоквартирных домов и помещений в многоквартирных домах, подписанные представителями гарантирующих поставщиков электрической энергии;

7) схема, отображающая расположение построенного, реконструированного объекта капитального строительства, расположение сетей инженерно-технического обеспечения в границах земельного участка и планировочную организацию земельного участка и подписанная лицом, осуществляющим строительство (лицом, осуществляющим строительство, и застройщиком или техническим заказчиком в случае осуществления строительства, реконструкции на основании договора), за исключением случаев строительства, реконструкции линейного объекта;

8) заключение органа государственного строительного надзора (в случае, если предусмотрено осуществление государственного строительного надзора в соответствии с частью 1 статьи 54 Градостроительного Кодекса РФ) о соответствии построенного, реконструированного объекта капитального строительства указанным в пункте 1 части 5 статьи 49 Градостроительного Кодекса РФ требованиям проектной документации (включая проектную документацию, в которой учтены изменения, внесенные в соответствии с частями 3.8 и 3.9 статьи 49 Градостроительного Кодекса РФ), в том числе требованиям энергетической эффективности и требованиям оснащенности объекта капитального строительства приборами учета используемых энергетических ресурсов, заключение уполномоченного на осуществление федерального государственного экологического надзора федерального органа исполнительной власти (далее - орган федерального государственного экологического надзора), выдаваемое в случаях, предусмотренных частью 7 статьи 54 Градостроительного Кодекса РФ;

9) документ, подтверждающий заключение договора обязательного страхования гражданской ответственности владельца опасного объекта за причинение вреда в результате аварии на опасном объекте в соответствии с законодательством Российской Федерации об обязательном страховании гражданской ответственности владельца опасного объекта за причинение вреда в результате аварии на опасном объекте;

10) акт приемки выполненных работ по сохранению объекта культурного наследия,

утвержденный соответствующим органом охраны объектов культурного наследия, определенным Федеральным законом от 25 июня 2002 года № 73-ФЗ «Об объектах культурного наследия (памятниках истории и культуры) народов Российской Федерации», при проведении реставрации, консервации, ремонта этого объекта и его приспособления для современного использования;

11) технический план объекта капитального строительства, подготовленный в соответствии с Федеральным законом от 13 июля 2015 года № 218-ФЗ «О государственной регистрации недвижимости»;

13) утратил силу;

3.1. Указанные в пунктах 6 и 9 части 3 настоящей статьи документ и заключение должны содержать информацию о нормативных значениях показателей, включенных в состав требований энергетической эффективности объекта капитального строительства, и о фактических значениях таких показателей, определенных в отношении построенного, реконструированного объекта капитального строительства в результате проведенных исследований, замеров, экспертиз, испытаний, а также иную информацию, на основе которой устанавливается соответствие такого объекта требованиям энергетической эффективности и требованиям его оснащённости приборами учета используемых энергетических ресурсов. При строительстве, реконструкции многоквартирного дома заключение органа государственного строительного надзора также должно содержать информацию о классе энергетической эффективности многоквартирного дома, определяемом в соответствии с законодательством об энергосбережении и о повышении энергетической эффективности.

3.2. Документы (их копии или сведения, содержащиеся в них), указанные в пунктах 1, 2, 3 и 9 части 3 настоящей статьи, запрашиваются органами, указанными в части 2 настоящей статьи, в государственных органах, органах местного самоуправления и подведомственных государственным органам или органам местного самоуправления организациях, в распоряжении которых находятся указанные документы, если застройщик не представил указанные документы самостоятельно.

3.3. Документы, указанные в пунктах 1, 4, 5, 6, 7 и 8 части 3 настоящей статьи, направляются заявителем самостоятельно, если указанные документы (их копии или сведения, содержащиеся в них) отсутствуют в распоряжении органов государственной власти, органов местного самоуправления либо подведомственных государственным органам или органам местного самоуправления организаций. Если документы, указанные в настоящей части, находятся в распоряжении органов государственной власти, органов местного самоуправления либо подведомственных государственным органам или органам местного самоуправления организаций, такие документы запрашиваются органом, указанным в части 2 настоящей статьи, в органах и организациях, в распоряжении которых находятся указанные документы, если застройщик не представил указанные документы самостоятельно.

3.4. По межведомственным запросам органов, указанных в части 2 настоящей статьи, документы (их копии или сведения, содержащиеся в них), предусмотренные частью 3 настоящей статьи, предоставляются государственными органами, органами местного самоуправления и подведомственными государственным органам или органам местного самоуправления организациями, в распоряжении которых находятся эти документы, в срок не позднее трех рабочих дней со дня получения соответствующего межведомственного запроса.

3.5. В случае, если подано заявление о выдаче разрешения на ввод объекта в эксплуатацию в отношении этапа строительства, реконструкции объекта капитального строительства, документы, указанные в пунктах 4, 6 - 12 части 3 настоящей статьи, оформляются в части, относящейся к соответствующему этапу строительства, реконструкции объекта капитального строительства. В указанном случае в заявлении о выдаче разрешения на ввод объекта в эксплуатацию в отношении этапа строительства, реконструкции объекта капитального строительства указываются сведения о ранее выданных разрешениях на ввод объекта в эксплуатацию в отношении этапа строительства, реконструкции объекта капитального строительства (при наличии).

4. Правительством Российской Федерации могут устанавливаться помимо предусмотренных частью 3 настоящей статьи иные документы, необходимые для получения разрешения на ввод объекта в эксплуатацию, в целях получения в полном объеме сведений, необходимых для постановки объекта капитального строительства на государственный учет.

4.1. Для получения разрешения на ввод объекта в эксплуатацию разрешается требовать только указанные в частях 3 и 4 настоящей статьи документы. Документы, предусмотренные частями 3 и 4 настоящей статьи, могут быть направлены в электронной форме. Разрешение на ввод объекта в эксплуатацию выдается в форме электронного документа, подписанного электронной подписью, в случае, если это указано в заявлении о выдаче разрешения на ввод объекта в эксплуатацию. Правительством Российской Федерации или высшим исполнительным органом государственной власти субъекта Российской Федерации (применительно к случаям выдачи разрешения на ввод объекта в эксплуатацию органами исполнительной власти субъектов Российской Федерации, органами местного самоуправления) могут быть установлены случаи, в которых направление указанных в частях 3 и 4 настоящей статьи документов и выдача разрешений на ввод в эксплуатацию осуществляются исключительно в электронной форме. Порядок направления документов, указанных в частях 3 и 4 настоящей статьи, в уполномоченные на выдачу разрешений на ввод объекта в эксплуатацию федеральные органы исполнительной власти, органы исполнительной власти субъекта Российской Федерации, органы местного самоуправления, Государственную корпорацию по атомной энергии "Росатом" или Государственную корпорацию по космической деятельности "Роскосмос" в электронной форме устанавливается Правительством Российской Федерации.

5. Орган, Государственная корпорация по атомной энергии "Росатом" или Государственная корпорация по космической деятельности "Роскосмос", выдавшие разрешение на строительство, в течение пяти рабочих дней со дня поступления заявления о выдаче разрешения на ввод объекта в эксплуатацию обязаны обеспечить проверку наличия и правильности оформления документов, указанных в части 3 настоящей статьи, осмотр объекта капитального строительства и выдать заявителю разрешение на ввод объекта в эксплуатацию или отказать в выдаче такого разрешения с указанием причин отказа. В ходе осмотра построенного, реконструированного объекта капитального строительства осуществляется проверка соответствия такого объекта требованиям, указанным в разрешении на строительство, требованиям к строительству, реконструкции объекта капитального строительства, установленным на дату выдачи представленного для получения разрешения на строительство градостроительного плана земельного участка, или в случае строительства, реконструкции линейного объекта требованиям проекта планировки территории и проекта межевания территории (за исключением случаев, при которых для строительства, реконструкции линейного объекта не требуется подготовка документации по планировке территории), требованиям, установленным проектом планировки территории, в случае выдачи разрешения на ввод в эксплуатацию линейного объекта, для размещения которого не требуется образование земельного участка, а также разрешенному использованию земельного участка, ограничениям, установленным в соответствии с земельным и иным законодательством Российской Федерации, требованиям проектной документации, в том числе требованиям энергетической эффективности и требованиям оснащенности объекта капитального строительства приборами учета используемых энергетических ресурсов. В случае, если при строительстве, реконструкции объекта капитального строительства осуществляется государственный строительный надзор в соответствии с частью 1 статьи 54 Градостроительного Кодекса РФ, осмотр такого объекта органом, выдавшим разрешение на строительство, не проводится.

б. Основанием для отказа в выдаче разрешения на ввод объекта в эксплуатацию является:

- 1) отсутствие документов, указанных в частях 3 и 4 настоящей статьи;
- 2) несоответствие объекта капитального строительства требованиям к строительству, реконструкции объекта капитального строительства, установленным на дату выдачи представленного для получения разрешения на строительство градостроительного плана

земельного участка, или в случае строительства, реконструкции, капитального ремонта линейного объекта требованиям проекта планировки территории и проекта межевания территории (за исключением случаев, при которых для строительства, реконструкции линейного объекта не требуется подготовка документации по планировке территории), требованиям, установленным проектом планировки территории, в случае выдачи разрешения на ввод в эксплуатацию линейного объекта, для размещения которого не требуется образование земельного участка;

3) несоответствие объекта капитального строительства требованиям, установленным в разрешении на строительство, за исключением случаев изменения площади объекта капитального строительства в соответствии с частью 6.2 настоящей статьи;

4) несоответствие параметров построенного, реконструированного объекта капитального строительства проектной документации, за исключением случаев изменения площади объекта капитального строительства в соответствии с частью 6.2 настоящей статьи;

5) несоответствие объекта капитального строительства разрешенному использованию земельного участка и (или) ограничениям, установленным в соответствии с земельным и иным законодательством Российской Федерации на дату выдачи разрешения на ввод объекта в эксплуатацию, за исключением случаев, если указанные ограничения предусмотрены решением об установлении или изменении зоны с особыми условиями использования территории, принятым в случаях, предусмотренных пунктом 9 части 7 статьи 51 Градостроительного Кодекса РФ, и строящийся, реконструируемый объект капитального строительства, в связи с размещением которого установлена или изменена зона с особыми условиями использования территории, не введен в эксплуатацию.

6.1. Неполучение (несвоевременное получение) документов, запрошенных в соответствии с частями 3.2 и 3.3 настоящей статьи, не может являться основанием для отказа в выдаче разрешения на ввод объекта в эксплуатацию.

6.2. Различие данных о площади объекта капитального строительства, указанной в техническом плане такого объекта, не более чем на пять процентов по отношению к данным о площади такого объекта капитального строительства, указанной в проектной документации и (или) разрешении на строительство, не является основанием для отказа в выдаче разрешения на ввод объекта в эксплуатацию при условии соответствия указанных в техническом плане количества этажей, помещений (при наличии) и машино-мест (при наличии) проектной документации и (или) разрешению на строительство.

7. Утратил силу.

8. Отказ в выдаче разрешения на ввод объекта в эксплуатацию может быть оспорен в судебном порядке.

9. Разрешение на ввод объекта в эксплуатацию (за исключением линейного объекта) выдается застройщику в случае, если в федеральный орган исполнительной власти, орган исполнительной власти субъекта Российской Федерации, орган местного самоуправления, Государственную корпорацию по атомной энергии "Росатом" или Государственную корпорацию по космической деятельности "Роскосмос", выдавшие разрешение на строительство, передана безвозмездно копия схемы, отображающей расположение построенного, реконструированного объекта капитального строительства, расположение сетей инженерно-технического обеспечения в границах земельного участка и планировочную организацию земельного участка, для размещения такой копии в государственной информационной системе обеспечения градостроительной деятельности.

9.1. Федеральный орган исполнительной власти, орган исполнительной власти субъекта Российской Федерации, орган местного самоуправления, Государственная корпорация по атомной энергии "Росатом" или Государственная корпорация по космической деятельности "Роскосмос", выдавшие разрешение на ввод объекта в эксплуатацию, в течение пяти рабочих дней со дня выдачи такого разрешения обеспечивают (в том числе с использованием единой системы межведомственного электронного взаимодействия и подключаемых к ней региональных систем межведомственного электронного взаимодействия) передачу в уполномоченные на размещение в государственных информационных системах обеспечения градостроительной деятельности органы

государственной власти субъектов Российской Федерации, органы местного самоуправления муниципальных районов, городских округов сведения, документы, материалы, указанные в пунктах 3, 9 - 9.2, 11 и 12 части 5 статьи 56 Градостроительного Кодекса РФ.

10. Разрешение на ввод объекта в эксплуатацию является основанием для постановки на государственный учет построенного объекта капитального строительства, для внесения изменений, в документы государственного учета реконструированного объекта капитального строительства.

10.1. Обязательным приложением к разрешению на ввод объекта в эксплуатацию является представленный заявителем технический план объекта капитального строительства, подготовленный в соответствии с Федеральным законом от 13 июля 2015 года № 218-ФЗ «О государственной регистрации недвижимости».

11. Утратил силу.

12. В разрешении на ввод объекта в эксплуатацию должны быть отражены сведения об объекте капитального строительства в объеме, необходимом для осуществления его государственного кадастрового учета. Состав таких сведений должен соответствовать установленным в соответствии с Федеральным законом от 13 июля 2015 года № 218-ФЗ «О государственной регистрации недвижимости» требованиям к составу сведений в графической и текстовой частях технического плана.

11.1. После окончания строительства объекта капитального строительства лицо, осуществляющее строительство, обязано передать застройщику такого объекта результаты инженерных изысканий, проектную документацию, акты освидетельствования работ, конструкций, участков сетей инженерно-технического обеспечения объекта капитального строительства, иную документацию, необходимую для эксплуатации такого объекта.

11.2. При проведении работ по сохранению объекта культурного наследия разрешение на ввод в эксплуатацию такого объекта выдается с учетом особенностей, установленных законодательством Российской Федерации об охране объектов культурного наследия.

13. Форма разрешения на ввод объекта в эксплуатацию устанавливается уполномоченным Правительством Российской Федерации федеральным органом исполнительной власти.

14. В течение трех рабочих дней со дня выдачи разрешения на ввод объекта в эксплуатацию орган, выдавший такое разрешение, направляет копию такого разрешения в федеральный орган исполнительной власти, уполномоченный на осуществление государственного строительного надзора, в случае, если выдано разрешение на ввод в эксплуатацию объектов капитального строительства, указанных в пункте 5.1 статьи 6 Градостроительного кодекса Российской Федерации, или в орган исполнительной власти субъекта Российской Федерации, уполномоченный на осуществление государственного строительного надзора, в случае, если выдано разрешение на ввод в эксплуатацию иных объектов капитального строительства.

15. В случаях, предусмотренных пунктом 9 части 7 статьи 51 Градостроительного Кодекса РФ, в течение трех рабочих дней со дня выдачи разрешения на ввод объекта в эксплуатацию федеральный орган исполнительной власти, орган исполнительной власти субъекта Российской Федерации, орган местного самоуправления, Государственная корпорация по атомной энергии "Росатом" или Государственная корпорация по космической деятельности "Роскосмос", выдавшие такое разрешение, направляют (в том числе с использованием единой системы межведомственного электронного взаимодействия и подключаемых к ней региональных систем межведомственного электронного взаимодействия) копию такого разрешения в органы государственной власти или органы местного самоуправления, принявшие решение об установлении или изменении зоны с особыми условиями использования территории в связи с размещением объекта, в отношении которого выдано разрешение на ввод объекта в эксплуатацию.

16. Разрешение на ввод объекта в эксплуатацию не требуется в случае, если в соответствии с частью 17 статьи 51 Градостроительного Кодекса РФ для строительства или реконструкции объекта не требуется выдача разрешения на строительство.

17. В случае строительства или реконструкции объекта индивидуального жилищного строительства или садового дома застройщик в срок не позднее одного месяца со дня окончания строительства или реконструкции объекта индивидуального жилищного строительства или садового дома подает на бумажном носителе посредством личного обращения в уполномоченные на выдачу разрешений на строительство федеральный орган исполнительной власти, орган исполнительной власти субъекта Российской Федерации или орган местного самоуправления, в том числе через многофункциональный центр, либо направляет в указанные органы посредством почтового отправления с уведомлением о вручении или единого портала государственных и муниципальных услуг уведомление об окончании строительства или реконструкции объекта индивидуального жилищного строительства или садового дома (далее - уведомление об окончании строительства). Уведомление об окончании строительства должно содержать сведения, предусмотренные пунктами 1 - 5, 7 и 8 части 1 статьи 51.1 Градостроительного Кодекса РФ, а также сведения о параметрах построенных или реконструированных объекта индивидуального жилищного строительства или садового дома, об оплате государственной пошлины за осуществление государственной регистрации прав, о способе направления застройщику уведомления, предусмотренного пунктом 5 части 19 настоящей статьи. К уведомлению об окончании строительства прилагаются:

1) документы, предусмотренные пунктами 2 и 3 части 3 статьи 51.1 Градостроительного Кодекса РФ;

2) технический план объекта индивидуального жилищного строительства или садового дома;

3) заключенное между правообладателями земельного участка соглашение об определении их долей в праве общей долевой собственности на построенные или реконструированные объект индивидуального жилищного строительства или садовый дом в случае, если земельный участок, на котором построен или реконструирован объект индивидуального жилищного строительства или садовый дом, принадлежит двум и более гражданам на праве общей долевой собственности или на праве аренды со множественностью лиц на стороне арендатора.

18. В случае отсутствия в уведомлении об окончании строительства сведений, предусмотренных абзацем первым части 16 настоящей статьи, или отсутствия документов, прилагаемых к нему и предусмотренных пунктами 1 - 3 части 16 настоящей статьи, а также в случае, если уведомление об окончании строительства поступило после истечения десяти лет со дня поступления уведомления о планируемом строительстве, в соответствии с которым осуществлялись строительство или реконструкция объекта индивидуального жилищного строительства или садового дома, либо уведомление о планируемом строительстве таких объекта индивидуального жилищного строительства или садового дома ранее не направлялось (в том числе было возвращено застройщику в соответствии с частью 6 статьи 51.1 Градостроительного Кодекса РФ), уполномоченные на выдачу разрешений на строительство федеральный орган исполнительной власти, орган исполнительной власти субъекта Российской Федерации или орган местного самоуправления в течение трех рабочих дней со дня поступления уведомления об окончании строительства возвращает застройщику уведомление об окончании строительства и прилагаемые к нему документы без рассмотрения с указанием причин возврата. В этом случае уведомление об окончании строительства считается ненаправленным.

19. Форма уведомления об окончании строительства утверждается федеральным органом исполнительной власти, осуществляющим функции по выработке и реализации государственной политики и нормативно-правовому регулированию в сфере строительства, архитектуры, градостроительства.

20. Уполномоченные на выдачу разрешений на строительство федеральный орган исполнительной власти, орган исполнительной власти субъекта Российской Федерации или орган местного самоуправления в течение семи рабочих дней со дня поступления уведомления об окончании строительства:

1) проводит проверку соответствия указанных в уведомлении об окончании строительства параметров построенных или реконструированных объекта индивидуального жилищного строительства или садового дома действующим на дату поступления уведомления о планируемом строительстве предельным параметрам разрешенного строительства, реконструкции объектов капитального строительства, установленным правилами землепользования и застройки, документацией по планировке территории, и обязательным требованиям к параметрам объектов капитального строительства, установленным настоящим Кодексом, другими федеральными законами (в том числе в случае, если указанные предельные параметры или обязательные требования к параметрам объектов капитального строительства изменены после дня поступления в соответствующий орган уведомления о планируемом строительстве и уведомление об окончании строительства подтверждает соответствие параметров построенных или реконструированных объекта индивидуального жилищного строительства или садового дома предельным параметрам и обязательным требованиям к параметрам объектов капитального строительства, действующим на дату поступления уведомления о планируемом строительстве). В случае, если уведомление об окончании строительства подтверждает соответствие параметров построенных или реконструированных объекта индивидуального жилищного строительства или садового дома предельным параметрам и обязательным требованиям к параметрам объектов капитального строительства, действующим на дату поступления уведомления об окончании строительства, осуществляется проверка соответствия параметров построенных или реконструированных объекта индивидуального жилищного строительства или садового дома указанным предельным параметрам и обязательным требованиям к параметрам объектов капитального строительства, действующим на дату поступления уведомления об окончании строительства;

2) проверяет путем осмотра объекта индивидуального жилищного строительства или садового дома соответствие внешнего облика объекта индивидуального жилищного строительства или садового дома описанию внешнего вида таких объекта или дома, являющемуся приложением к уведомлению о планируемом строительстве (при условии, что застройщику в срок, предусмотренный пунктом 3 части 8 статьи 51.1 Градостроительного Кодекса РФ, не направлялось уведомление о несоответствии указанных в уведомлении о планируемом строительстве параметров объекта индивидуального жилищного строительства или садового дома установленным параметрам и (или) недопустимости размещения объекта индивидуального жилищного строительства или садового дома на земельном участке по основанию, указанному в пункте 4 части 10 статьи 51.1 Градостроительного Кодекса РФ), или типовому архитектурному решению, указанному в уведомлении о планируемом строительстве, в случае строительства или реконструкции объекта индивидуального жилищного строительства или садового дома в границах исторического поселения федерального или регионального значения;

3) проверяет соответствие вида разрешенного использования объекта индивидуального жилищного строительства или садового дома виду разрешенного использования, указанному в уведомлении о планируемом строительстве;

4) проверяет допустимость размещения объекта индивидуального жилищного строительства или садового дома в соответствии с ограничениями, установленными в соответствии с земельным и иным законодательством Российской Федерации на дату поступления уведомления об окончании строительства, за исключением случаев, если указанные ограничения предусмотрены решением об установлении или изменении зоны с особыми условиями использования территории, принятым в отношении планируемого к строительству, реконструкции объекта капитального строительства и такой объект капитального строительства не введен в эксплуатацию;

5) направляет застройщику способом, указанным в уведомлении об окончании строительства, уведомление о соответствии построенных или реконструированных объекта индивидуального жилищного строительства или садового дома требованиям законодательства о градостроительной деятельности либо о несоответствии построенных или реконструированных объекта индивидуального жилищного строительства или садового

дома требованиям законодательства о градостроительной деятельности с указанием всех оснований для направления такого уведомления. Формы уведомления о соответствии построенных или реконструированных объекта индивидуального жилищного строительства или садового дома требованиям законодательства о градостроительной деятельности, уведомления о несоответствии построенных или реконструированных объекта индивидуального жилищного строительства или садового дома требованиям законодательства о градостроительной деятельности утверждаются федеральным органом исполнительной власти, осуществляющим функции по выработке и реализации государственной политики и нормативно-правовому регулированию в сфере строительства, архитектуры, градостроительства.

21. Уведомление о несоответствии построенных или реконструированных объекта индивидуального жилищного строительства или садового дома требованиям законодательства о градостроительной деятельности направляется только в следующих случаях:

1) параметры построенных или реконструированных объекта индивидуального жилищного строительства или садового дома не соответствуют указанным в пункте 1 части 19 настоящей статьи предельным параметрам разрешенного строительства, реконструкции объектов капитального строительства, установленным правилами землепользования и застройки, документацией по планировке территории, или обязательным требованиям к параметрам объектов капитального строительства, установленным настоящим Кодексом, другими федеральными законами;

2) внешний облик объекта индивидуального жилищного строительства или садового дома не соответствует описанию внешнего облика такого объекта или дома, являющемуся приложением к уведомлению о планируемом строительстве, или типовому архитектурному решению, указанному в уведомлении о планируемом строительстве, или застройщику было направлено уведомление о несоответствии указанных в уведомлении о планируемом строительстве параметров объекта индивидуального жилищного строительства или садового дома установленным параметрам и (или) недопустимости размещения объекта индивидуального жилищного строительства или садового дома на земельном участке по основанию, указанному в пункте 4 части 10 статьи 51.1 Градостроительного Кодекса РФ, в случае строительства или реконструкции объекта индивидуального жилищного строительства или садового дома в границах исторического поселения федерального или регионального значения;

3) вид разрешенного использования построенного или реконструированного объекта капитального строительства не соответствует виду разрешенного использования объекта индивидуального жилищного строительства или садового дома, указанному в уведомлении о планируемом строительстве;

4) размещение объекта индивидуального жилищного строительства или садового дома не допускается в соответствии с ограничениями, установленными в соответствии с земельным и иным законодательством Российской Федерации на дату поступления уведомления об окончании строительства, за исключением случаев, если указанные ограничения предусмотрены решением об установлении или изменении зоны с особыми условиями использования территории, принятым в отношении планируемого к строительству, реконструкции объекта капитального строительства, и такой объект капитального строительства не введен в эксплуатацию.

22. Копия уведомления о несоответствии построенных или реконструированных объекта индивидуального жилищного строительства или садового дома требованиям законодательства о градостроительной деятельности направляется в срок, указанный в части 19 настоящей статьи, уполномоченными на выдачу разрешений на строительство федеральным органом исполнительной власти, органом исполнительной власти субъекта Российской Федерации или органом местного самоуправления в орган регистрации прав, а также:

1) в орган исполнительной власти субъекта Российской Федерации, уполномоченный на осуществление государственного строительного надзора, в случае направления

застройщику указанного уведомления по основанию, предусмотренному пунктом 1 или 2 части 20 настоящей статьи;

2) в орган исполнительной власти субъекта Российской Федерации, уполномоченный в области охраны объектов культурного наследия, в случае направления застройщику указанного уведомления по основанию, предусмотренному пунктом 2 части 20 настоящей статьи;

3) в федеральный орган исполнительной власти, уполномоченный на осуществление государственного земельного надзора, орган местного самоуправления, осуществляющий муниципальный земельный контроль, в случае направления застройщику указанного уведомления по основанию, предусмотренному пунктом 3 или 4 части 20 настоящей статьи.

Статья 36.1. Снос объектов капитального строительства.

1. Снос объекта капитального строительства осуществляется на основании решения собственника объекта капитального строительства или застройщика либо в случаях, предусмотренных Градостроительным Кодексом, другими федеральными законами, на основании решения суда или органа местного самоуправления, в соответствии со статьями 55.30, 55.31 Градостроительного Кодекса РФ.

2. Снос объектов капитального строительства, являющихся самовольными постройками, или их приведение в соответствие с установленными требованиями в принудительном порядке осуществляется на основании решения суда или органа местного самоуправления, принимаемого в соответствии со статьей 222 Гражданского Кодекса Российской Федерации, а также положениями статьи 55.32 Градостроительного Кодекса РФ.

3. Объект капитального строительства, расположенный в границах зоны с особыми условиями использования территории, подлежит сносу или приведению в соответствие с ограничениями использования земельных участков, установленными в границах зоны с особыми условиями использования территории, в случае, если режим указанной зоны не допускает размещения такого объекта капитального строительства и иное не предусмотрено федеральным законом, в соответствии со статьей 55.33 Градостроительного Кодекса РФ.

Глава 10. Благоустройство и санитарное содержание материально-пространственной среды.

Статья 37. Правила проведения ремонта и содержания жилых, культурно-бытовых и общественных зданий и сооружений, систем уличного и дворового освещения.

1. Эксплуатация зданий и сооружений и их ремонт производится в соответствии с установленными правилами и нормами технической эксплуатации, а зданий, находящихся на учете территориальных органов по охране памятников истории и культуры, - в соответствии с инструкциями о порядке содержания и реставрации памятников истории и культуры.

2. Владельцы зданий, домовладений (юридические и физические лица) несут ответственность за содержание фасадов принадлежащих им зданий в образцовом техническом и эстетическом состоянии.

Ремонт, окраска зданий, домовладений выполняются за счет средств и силами их владельцев или строительными организациями на договорной основе.

Необходимость и периодичность проведения работ по ремонту и окраске фасадов зданий определяются:

- владельцами исходя из существующего состояния фасада, по предписанию администрации поселения.

3. Окраска ограждений балконов, наружных переплетов окон и дверей должна производиться в цветовой гамме, принятой для окраски аналогичных элементов по всему фасаду дома, здания.

4. Изменения фасадов зданий, связаны с ликвидацией или изменением отдельных деталей, а также устройство новых или реконструкция балконов, оконных и дверных

проемов, производятся по согласованию с управлением архитектуры, с обязательным выполнением паспорта фасада здания.

Изменение фасадов зданий, состоящих на учете как памятники архитектуры, производится только по согласованию с территориальным органом по охране памятников истории и культуры.

5. За установку и содержание всех вывесок, находящихся на здании, ответственность несет юридическое или физическое лицо, во владении которого находится здание.

6. Запрещается самовольное строительство и самовольная установка на дворовых территориях разного рода хозяйственных и вспомогательных построек (дворовых сараев, будок, гаражей, голубятен и пр.).

7. Запрещается перекрывать внутридворовые проезды турникетами, шлагбаумами и другими ограждениями без согласования с отделом по строительству и архитектуре.

8. На наружном фасаде каждого дома, независимо от его принадлежности, собственником устанавливается домовая номерной знак утвержденного образца с указанием номера дома и названия улицы, который должен освещаться с наступлением темноты. При этом освещение номерного знака должно обеспечивать его читаемость на расстоянии не менее 10 м. Домовой номерной знак должен устанавливаться по согласованию с администрацией поселения у ворот дома, а при отсутствии ворот - у входной двери. На зданиях, выходящих на две или три улицы, номерные знаки устанавливаются со стороны каждой улицы.

9. У входа в подъезд собственником здания устанавливаются указатели номеров квартир, расположенных в этом подъезде, на каждой двери квартиры должен быть указатель номера квартиры.

10. На территории жилищного фонда с наступлением темноты и до рассвета должны освещаться дворы, подъезды, указатели квартир, лестничной площадки и марши. На территории индивидуального домовладения должны освещаться номера домов, название улиц.

11. Ответственность за содержание уличного освещения, освещение дворов, и т. п. возлагается на владельца электрических сетей освещения. Владельцы электрических сетей освещения обязаны на планово-регулярной основе производить обследование технического состояния уличного освещения. В соответствии с результатами обследования владельцами сетей составляются планы-графики ремонтно-восстановительных работ, согласуемые с администрацией поселения. В случае хищения или умышленного повреждения элементов систем освещения владельцы сетей должны незамедлительно информировать о случившемся органы внутренних дел, администрацию поселения, а также произвести восстановительные работы.

Статья 38. Правила установки и содержания малых архитектурных форм, элементов архитектурных форм, элементов благоустройства, средств передвижной мелкорозничной торговли и других легкосъёмных объектов, наружной рекламы, световых вывесок и витрин

1. Установка любых малых архитектурных форм (далее—МАФ), установка и строительство элементов благоустройства: киосков, летних кафе, ограждений, остановочных павильонов, палаток, сезонных базаров, павильонов, телефонных кабин, тротуарных заграждений, малых спортивных сооружений, элементов благоустройства кварталов, садов, парков, пляжей, рекламных щитов, тумб, стендов, досок почета, щитов для газет, афиш и объявлений, реклам, вывесок, опорных столбов фонарей уличного освещения, декоративной подсветки зданий, сооружений и памятников и т. п., допускается лишь после получения разрешения в установленном порядке и в соответствии с проектом и паспортом, согласованным в администрации поселения. При этом должно быть соблюдено целевое назначение земельного участка.

2. Самовольно установленные МАФ и элементы внешнего благоустройства подлежат демонтажу в принудительном порядке в соответствии с действующей нормативной

правовой документацией, занятые земельные участки - освобождению на основании предписаний, выданных соответствующими государственными органами и органами местного самоуправления.

3. Размещение СПМТ на территории осуществляется в порядке и местах, установленных администрацией поселения, после получения соответствующего разрешения, с согласованием места размещения с администрацией поселения и с другими заинтересованными службами.

4. Места подъездов к СПМТ и МАФ должны быть оборудованы пандусами для инвалидов.

5. Договоры о закреплении прилегающей к СПМТ и МАФ территории (или заверенные владельцем объекта копии) должны постоянно находиться на объектах и предъявляться по первому требованию контролирующих органов.

6. Владельцы МАФ и СПМТ обязаны содержать свои объекты в образцовом санитарно-эстетическом состоянии, своевременно производить их ремонт и окраску в соответствии с паспортом и утвержденным разрешением на установку МАФ, а также условиями договора о закреплении прилегающей территории.

7. Окраска МАФ, СПМТ и всех видов элементов благоустройства производится владельцами по мере необходимости или по требованию (в пределах наделенных полномочий) представителей органов местного самоуправления, но не реже 1 раза в год.

8. Обязательным для юридических и физических лиц (владельцев МАФ и СПМТ) является заключение договора со специализированным предприятием на вывоз мусора, если данное юридическое или физическое лицо не располагает технической возможностью для своевременного вывоза мусора на городскую свалку своими силами. Если вывоз мусора производится самостоятельно, юридическое или физическое лицо обязано подтвердить документально их утилизацию на городской свалке.

Запрещается:

а) складировать около МАФ и СПМТ тару, запасы товаров;
б) осуществлять торговлю без специального торгового оборудования;
в) использовать не по целевому назначению МАФ и СПМТ без переоформления разрешения в установленном порядке.

9. Гаражи, установленные без соответствующих разрешений, подлежат сносу за счет средств владельца в установленном законодательством порядке, а их владельцы привлекаются к административной ответственности в соответствии с действующим законодательством.

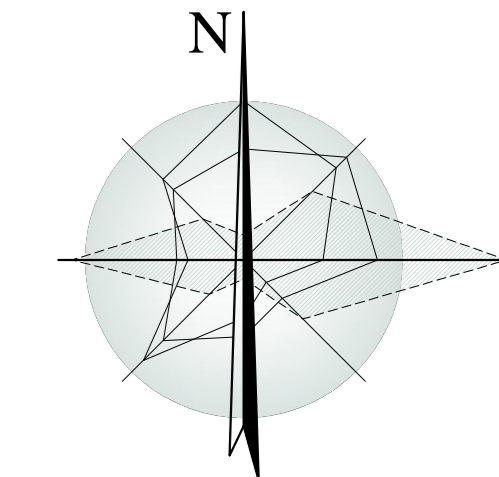
Граждане и должностные лица, уклоняющиеся от регистрации гаражей, препятствующие проведению их инвентаризации, также привлекаются к административной ответственности в установленном порядке.

10. Размещение рекламных конструкций осуществляется на основании Федерального закона от 13.03.2006 N 38-ФЗ (ред. от 29.07.2017) "О рекламе", в соответствии с Порядком размещения рекламных конструкций на территории муниципального образования Темрюкский район, утвержденным решением LXXX сессии Совета муниципального образования Темрюкский район V созыва от 22 апреля 2015 года № 812.

11. Юридические лица и граждане, осуществившие размещение рекламных конструкций без соответствующих разрешений, а также в местах, не предусмотренных для этих целей, несут административную ответственность в соответствии с действующим законодательством.

КАРТА ЗОН С ОСОБЫМИ УСЛОВИЯМИ ИСПОЛЬЗОВАНИЯ ТЕРРИТОРИИ ВЫШЕСТЕБЛИЕВСКОГО СЕЛЬСКОГО ПОСЕЛЕНИЯ

Приложение Н-4 Зоны действия ограничений в иных зонах с особыми условиями
использования территории



СЕННОЕ СЕЛЬСКОЕ ПОСЕЛЕНИЕ

СТАРОТИТАРОВСКОЕ СЕЛЬСКОЕ
ПОСЕЛЕНИЕ

ТАМАНСКОЕ СЕЛЬСКОЕ ПОСЕЛЕНИЕ

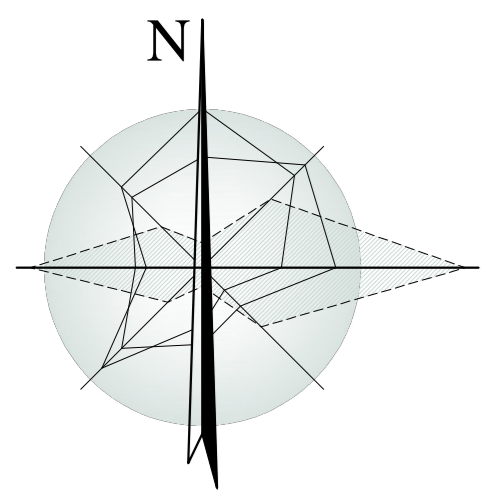
НОВОТАМАНСКОЕ СЕЛЬСКОЕ ПОСЕЛЕНИЕ

пос. Виноградный

ст-ца Вышестеблиевская

Условные обозначения

ГРАНИЦЫ ЕДИНИЦ АДМИНИСТРАТИВНО-ТЕРРИТОРИАЛЬНОГО ДЕЛЕНИЯ	
	Граница населённого пункта
	Граница сельского поселения
	Границы публичных сервитутов
	Месторождение полезных ископаемых
	Граница лицензированного участка недр
	Береговая полоса

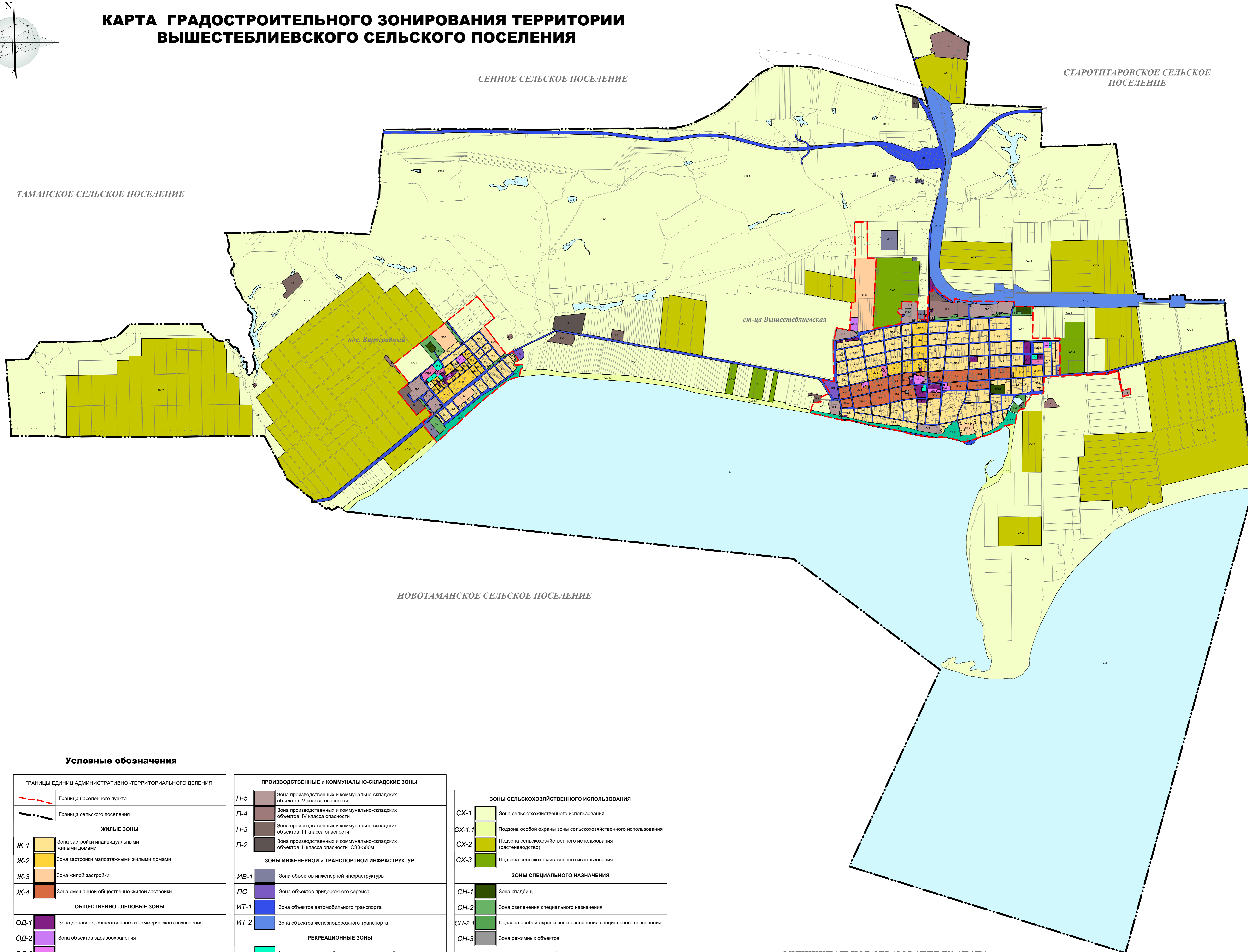


КАРТА ГРАДОСТРОИТЕЛЬНОГО ЗОНИРОВАНИЯ ТЕРРИТОРИИ ВЫШЕСТЕБЛИЕВСКОГО СЕЛЬСКОГО ПОСЕЛЕНИЯ

СЕННОЕ СЕЛЬСКОЕ ПОСЕЛЕНИЕ

СТАРОТИТАРОВСКОЕ СЕЛЬСКОЕ
ПОСЕЛЕНИЕ

ТАМАНСКОЕ СЕЛЬСКОЕ ПОСЕЛЕНИЕ



НОВОТАМАНСКОЕ СЕЛЬСКОЕ ПОСЕЛЕНИЕ

Условные обозначения

ГРАНИЦЫ ЕДИНИЦ АДМИНИСТРАТИВНО-ТЕРРИТОРИАЛЬНОГО ДЕЛЕНИЯ	
	Граница населённого пункта
	Граница сельского поселения
ЖИЛЬНЫЕ ЗОНЫ	
Ж-1	Зона застройки индивидуальными жилыми домами
Ж-2	Зона застройки малоэтажными жилыми домами
Ж-3	Зона жилой застройки
Ж-4	Зона смешанной общественно-жилой застройки
ОБЩЕСТВЕННО-ДЕЛОВЫЕ ЗОНЫ	
ОД-1	Зона делового, общественного и коммерческого назначения
ОД-2	Зона объектов здравоохранения
ОД-3	Зона объектов образования
ОД-4	Зона объектов физической культуры и спорта

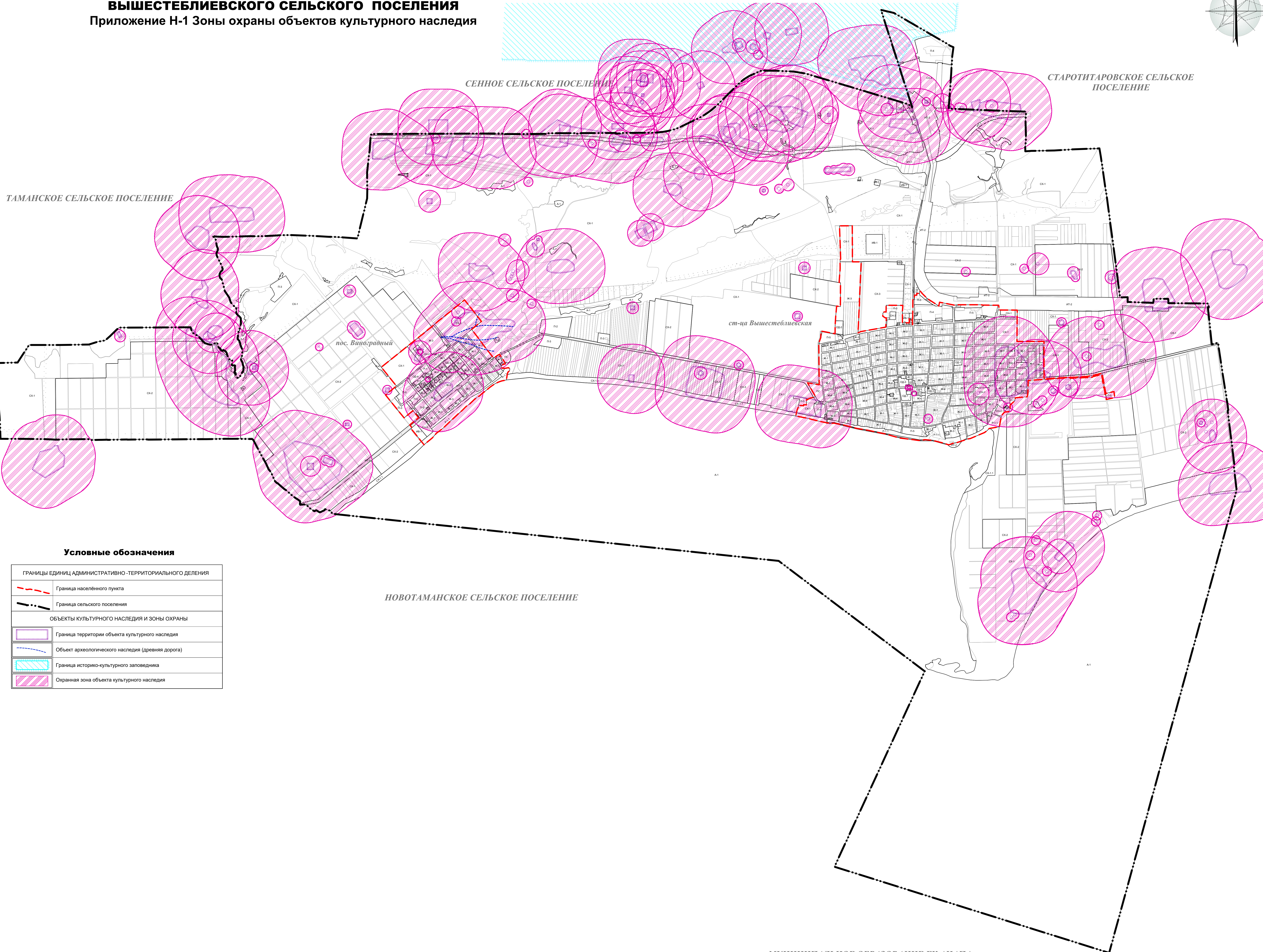
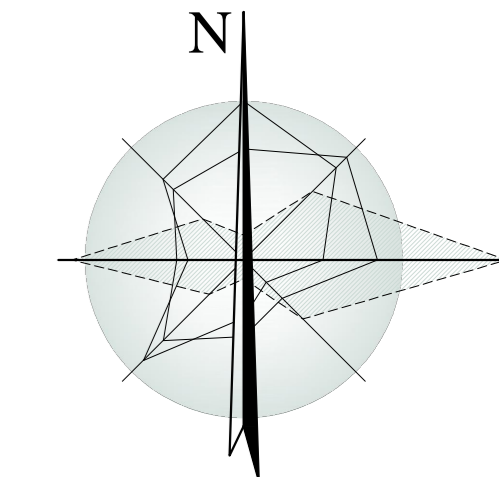
ПРОИЗВОДСТВЕННЫЕ И КОММУНАЛЬНО-СКЛАДСКИЕ ЗОНЫ	
П-5	Зона производственных и коммунально-складских объектов V класса опасности
П-4	Зона производственных и коммунально-складских объектов IV класса опасности
П-3	Зона производственных и коммунально-складских объектов III класса опасности
П-2	Зона производственных и коммунально-складских объектов II класса опасности СЗЗ-500М
ЗОНЫ ИНЖЕНЕРНОЙ И ТРАНСПОРТНОЙ ИНФРАСТРУКТУР	
ИВ-1	Зона объектов инженерной инфраструктуры
ПС	Зона объектов придорожного сервиса
ИТ-1	Зона объектов автомобильного транспорта
ИТ-2	Зона объектов железнодорожного транспорта
РЕКРЕАЦИОННЫЕ ЗОНЫ	
Р-1	Зона парков, скверов, бульваров, озеленения общего пользования
Р-1.1	Подзона особой охраны зоны парков, скверов, бульваров, озеленения общего пользования

ЗОНЫ СЕЛЬСКОХОЗЯЙСТВЕННОГО ИСПОЛЬЗОВАНИЯ	
СХ-1	Зона сельскохозяйственного использования
СХ-1.1	Подзона особой охраны зоны сельскохозяйственного использования
СХ-2	Подзона сельскохозяйственного использования (растениеводство)
СХ-3	Подзона сельскохозяйственного использования
ЗОНЫ СПЕЦИАЛЬНОГО НАЗНАЧЕНИЯ	
СН-1	Зона кладбищ
СН-2	Зона озеленения специального назначения
СН-2.1	Подзона особой охраны зоны озеленения специального назначения
СН-3	Зона режимных объектов
ЗОНЫ ТЕРРИТОРИЙ ВОДНЫХ ОБЪЕКТОВ	
А-1	Зона акваторий

МУНИЦИПАЛЬНОЕ ОБРАЗОВАНИЕ ГК АНАПА

КАРТА ЗОН С ОСОБЫМИ УСЛОВИЯМИ ИСПОЛЬЗОВАНИЯ ТЕРРИТОРИИ ВЫШЕСТЕБЛИЕВСКОГО СЕЛЬСКОГО ПОСЕЛЕНИЯ

Приложение Н-1 Зоны охраны объектов культурного наследия

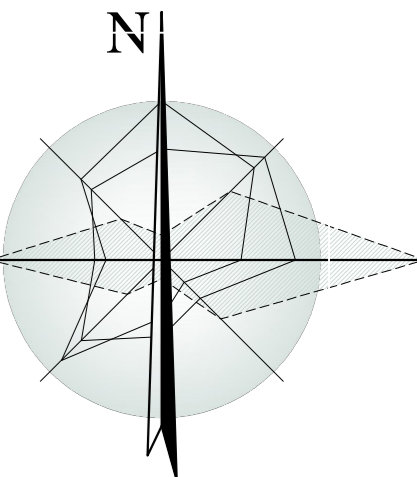


Условные обозначения

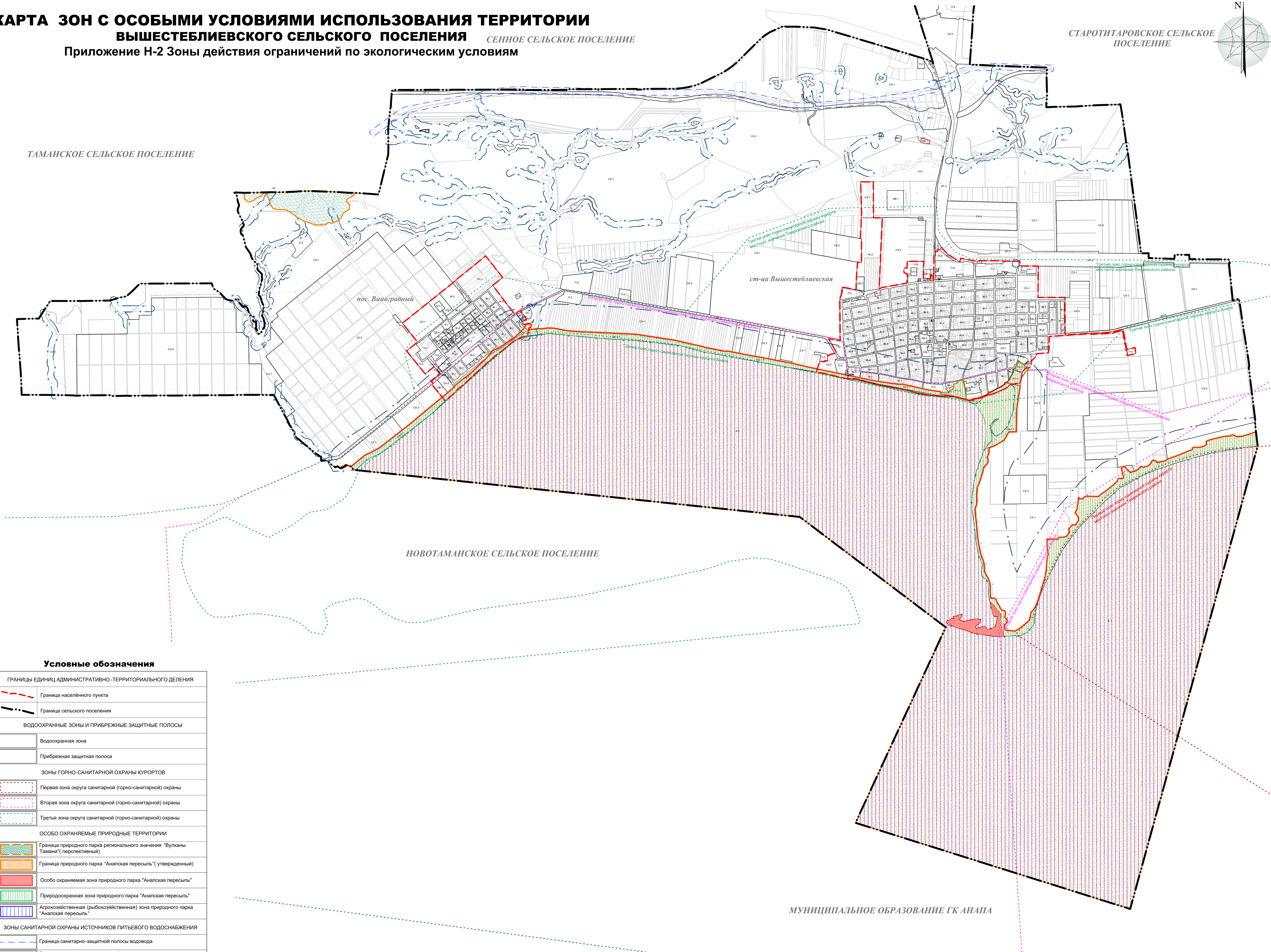
ГРАНИЦЫ ЕДИНИЦ АДМИНИСТРАТИВНО-ТЕРРИТОРИАЛЬНОГО ДЕЛЕНИЯ	
	Граница населённого пункта
	Граница сельского поселения
ОБЪЕКТЫ КУЛЬТУРНОГО НАСЛЕДИЯ И ЗОНЫ ОХРАНЫ	
	Граница территории объекта культурного наследия
	Объект археологического наследия (древняя дорога)
	Граница историко-культурного заповедника
	Охранная зона объекта культурного наследия

**КАРТА ЗОН С ОСОБЫМИ УСЛОВИЯМИ ИСПОЛЬЗОВАНИЯ ТЕРРИТОРИИ
ВЫШЕСТЕБЛИЕВСКОГО СЕЛЬСКОГО ПОСЕЛЕНИЯ** *СЕННОЕ СЕЛЬСКОЕ ПОСЕЛЕНИЕ*
Приложение Н-2 Зоны действия ограничений по экологическим условиям

СТАРОТИТАРОВСКОЕ СЕЛЬСКОЕ
ПОСЕЛЕНИЕ



ТАМАНСКОЕ СЕЛЬСКОЕ ПОСЕЛЕНИЕ



НОВОТАМАНСКОЕ СЕЛЬСКОЕ ПОСЕЛЕНИЕ

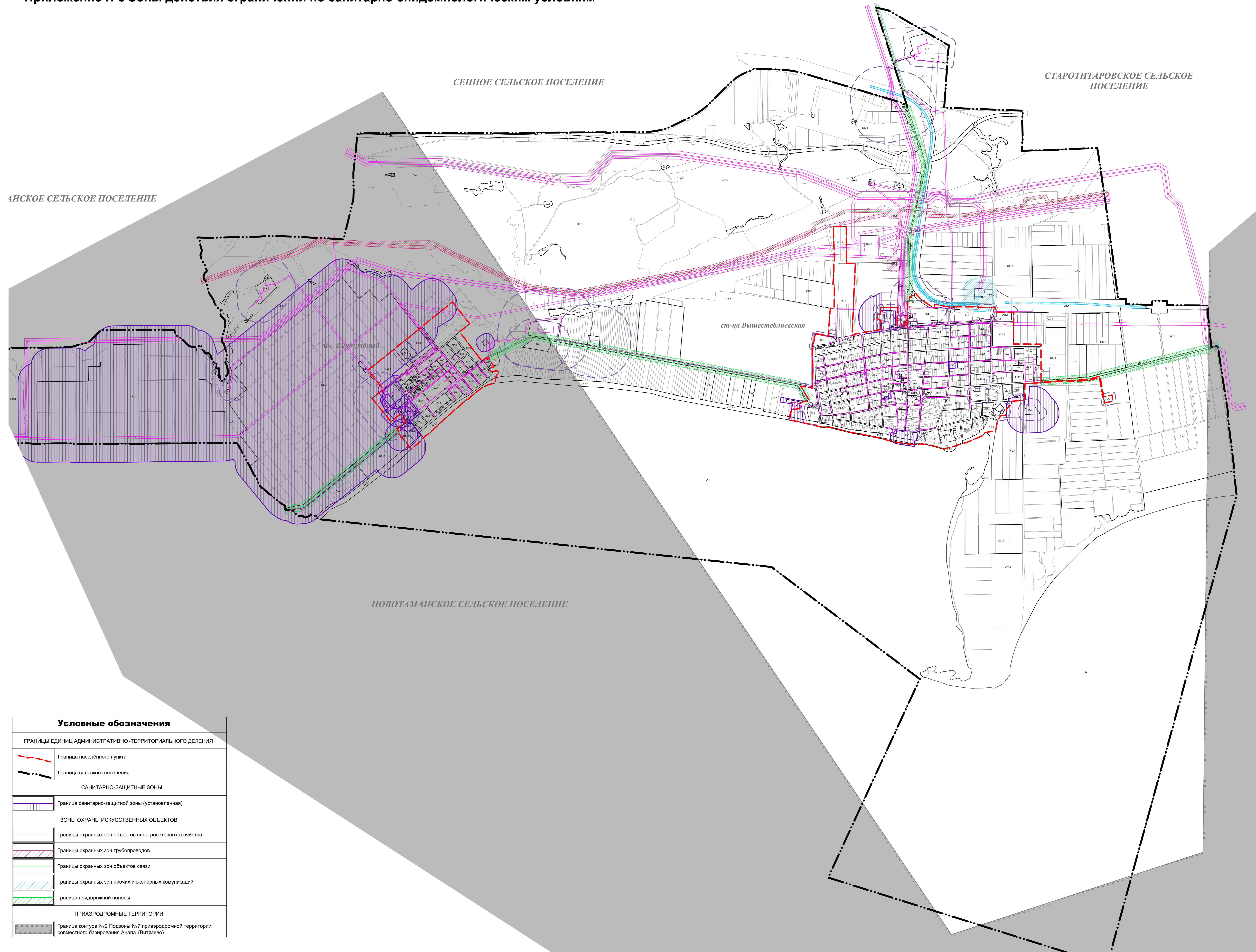
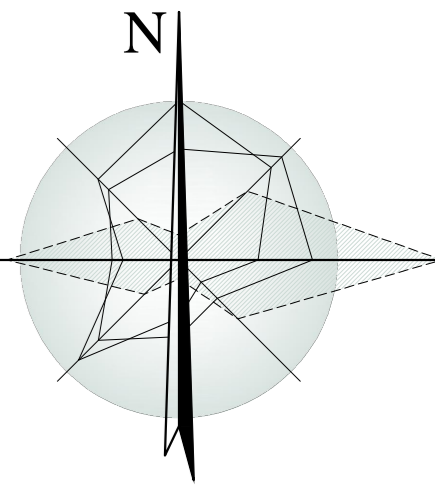
МУНИЦИПАЛЬНОЕ ОБРАЗОВАНИЕ ГК АНАПА

Условные обозначения

ГРАНИЦЫ ЕДИНИЦ АДМИНИСТРАТИВНО-ТЕРРИТОРИАЛЬНОГО ДЕЛЕНИЯ	
	Граница населённого пункта
	Граница сельского поселения
ВОДООХРАННЫЕ ЗОНЫ И ПРИБРЕЖНЫЕ ЗАЩИТНЫЕ ПОЛОСЫ	
	Водоохранная зона
	Прибрежная защитная полоса
ЗОНЫ ГОРНО-САНИТАРНОЙ ОХРАНЫ КУРОРТОВ	
	Первая зона округа санитарной (горно-санитарной) охраны
	Вторая зона округа санитарной (горно-санитарной) охраны
	Третья зона округа санитарной (горно-санитарной) охраны
ОСОБО ОХРАНЯЕМЫЕ ПРИРОДНЫЕ ТЕРРИТОРИИ	
	Граница природного парка регионального значения "Вулканы Тамани" (перспективный)
	Граница природного парка "Анапская пересьель" (утвержденный)
	Особо охраняемая зона природного парка "Анапская пересьель"
	Природоохранная зона природного парка "Анапская пересьель"
	Агрохозяйственная (рыбохозяйственная) зона природного парка "Анапская пересьель"
ЗОНЫ САНИТАРНОЙ ОХРАНЫ ИСТОЧНИКОВ ПИТЬЕВОГО ВОДОСНАБЖЕНИЯ	
	Граница санитарно-защитной полосы водовода
	Граница 1 пояса зоны санитарной охраны водопроводных сооружений

КАРТА ЗОН С ОСОБЫМИ УСЛОВИЯМИ ИСПОЛЬЗОВАНИЯ ТЕРРИТОРИИ ВЫШЕСТЕБЛИЕВСКОГО СЕЛЬСКОГО ПОСЕЛЕНИЯ

Приложение Н-3 Зоны действия ограничений по санитарно-эпидемиологическим условиям



Условные обозначения	
ГРАНИЦЫ ЕДИНИЦ АДМИНИСТРАТИВНО-ТЕРРИТОРИАЛЬНОГО ДЕЛЕНИЯ	
	Граница населённого пункта
	Граница сельского поселения
САНИТАРНО-ЗАЩИТНЫЕ ЗОНЫ	
	Граница санитарно-защитной зоны (установленная)
ЗОНЫ ОХРАНЫ ИСКУССТВЕННЫХ ОБЪЕКТОВ	
	Границы охранных зон объектов электросетевого хозяйства
	Границы охранных зон трубопроводов
	Границы охранных зон объектов связи
	Границы охранных зон прочих инженерных коммуникаций
	Граница придорожной полосы
ПРИАЗРОДРОМНЫЕ ТЕРРИТОРИИ	
	Граница контура №2 Подзоны №7 приазордромной территории совместного базирования Анапа (Витязево)

Проект внесения изменений

**ПРАВИЛА ЗЕМЛЕПОЛЬЗОВАНИЯ И ЗАСТРОЙКИ
ВЫШЕСТЕБЛИЕВСКОГО СЕЛЬСКОГО ПОСЕЛЕНИЯ
ТЕМРЮКСКОГО РАЙОНА**

ЧАСТЬ III. ГРАДОСТРОИТЕЛЬНЫЕ РЕГЛАМЕНТЫ

ОГЛАВЛЕНИЕ

Статья 39. Виды территориальных зон, выделенных на карте градостроительного зонирования территории Вышестеблиевского сельского поселения.	4
Статья 40. Градостроительные регламенты в отношении земельных участков и объектов капитального строительства, расположенных в пределах жилых зон.	6
1. Ж-1. Зона застройки индивидуальными жилыми домами	6
2. Ж-2 Зона застройки малоэтажными жилыми домами	23
3. Ж-3 Проектируемая зона жилой застройки	41
4. Ж-4 Зона смешанной общественно-жилой застройки	67
Статья 41. Градостроительные регламенты в отношении земельных участков и объектов капитального строительства, расположенных в пределах общественно-деловых зон.	82
1. ОД-1 Зона делового, общественного и коммерческого назначения.....	82
2. ОД-2 Зона объектов здравоохранения.....	112
3. ОД-3 Зона объектов образования.....	125
4. ОД-4 Зона объектов физической культуры и спорта	135
Статья 42. Градостроительные регламенты в отношении земельных участков и объектов капитального строительства, расположенных в пределах производственных и коммунально-складских зон	142
1. П-5 Зона производственных и коммунально-складских объектов V класса опасности	142
2. П-4 зона производственных и коммунально-складских объектов IV класса опасности.....	158
3. П-3 Зона производственных и коммунально-складских объектов III класса опасности	173
4. П-2 Зона производственных и коммунально-складских объектов II класса опасности.....	188
Статья 43. Градостроительные регламенты в отношении земельных участков и объектов капитального строительства, расположенных в пределах рекреационных зон.	206
1. Р-1 Зона парков, скверов, бульваров, озеленения общего пользования	206
2. Р-1.1 Подзона особой охраны зоны парков, скверов, бульваров, озеленения общего пользования.....	214
Статья 44. Градостроительные регламенты в отношении земельных участков и объектов капитального строительства, расположенных в пределах зон сельскохозяйственного использования.	219
1. СХ-1 Зона сельскохозяйственного использования	219
2. СХ-1.1 Подзона особой охраны зоны сельскохозяйственного использования.....	227
3. СХ-2 Подзона сельскохозяйственного использования (растениеводство).....	230
4. СХ-3 Подзона сельскохозяйственного использования	235
Статья 45. Градостроительные регламенты в отношении земельных участков и объектов капитального строительства, расположенных в пределах зон инженерной и транспортной инфраструктур	246
1. ИВ-1 Зона объектов инженерной инфраструктуры	246
2. ПС Зона объектов придорожного сервиса	249
3. ИТ-1 Зона объектов автомобильного транспорта	257
4. ИТ-2 Зона объектов железнодорожного транспорта	265
Статья 46. Градостроительные регламенты в отношении земельных участков и объектов капитального строительства, расположенных в пределах зон специального назначения.	274
1. СН-1 Зона кладбищ	274
2. СН-2 Зона озеленения специального назначения.....	281
3. СН-2.1 Подзона особой охраны зоны озеленения специального назначения	287
4. СН-3 Зона режимных объектов.....	288
Статья 46.1. Градостроительные регламенты в отношении земельных участков и объектов капитального строительства, расположенных в пределах зон территорий водных объектов.....	292
1. А-1 Зона акваторий.....	292
Статья 46.2. Расчетные показатели минимально допустимого уровня обеспеченности территории объектами коммунальной, транспортной, социальной инфраструктур и расчетные показатели максимально допустимого уровня территориальной доступности	

указанных объектов для населения в случае, если в границах территориальной зоны, применительно к которой устанавливается градостроительный регламент, предусматривается осуществление деятельности по комплексному развитию территории ..	293
Статья 47. Параметры разрешенного использования земельных участков и иных объектов недвижимости в различных территориальных зонах	293
Статья 48. Ограничения в использовании земельных участков и объектов капитального строительства в связи с установлением зон с особыми условиями использования.	297
Статья 48.1 Ограничения в использовании земельных участков и объектов капитального строительства по условиям охраны объектов культурного наследия	297
Статья 48.2 Ограничения в использовании земельных участков и объектов капитального строительства в зонах действия ограничений по экологическим условиям.	299
Статья 48.3 Ограничения в использовании земельных участков и объектов капитального строительства по санитарно-эпидемиологическим условиям	313
Статья 48.4 Ограничения в использовании земельных участков и объектов капитального строительства в иных зонах с особыми условиями использования территории.	317
Статья 49. Порядок организации строительства	319
Статья 50. Действие настоящих Правил по отношению к ранее возникшим правоотношениям	320

Статья 39. Виды территориальных зон, выделенных на карте градостроительного зонирования территории Вышестеблиевского сельского поселения.

1. На карте градостроительного зонирования территории Вышестеблиевского сельского поселения выделены следующие виды территориальных зон:

Кодовые обозначения территориальных зон	Наименование территориальных зон
	ЖИЛЫЕ ЗОНЫ
Ж-1	Зона застройки индивидуальными жилыми домами
Ж-2	Зона застройки малоэтажными жилыми домами
Ж-3	Проектируемая зона жилой застройки
Ж-4	Зона смешанной общественно-жилой застройки.
	ОБЩЕСТВЕННО- ДЕЛОВЫЕ ЗОНЫ
ОД-1	Зона делового, общественного и коммерческого назначения
ОД-2	Зона объектов здравоохранения
ОД-3	Зона объектов образования
ОД-4	Зона объектов физической культуры и спорта
	ПРОИЗВОДСТВЕННЫЕ И КОММУНАЛЬНО-СКЛАДСКИЕ ЗОНЫ
ПК-5	Зона производственных и коммунально-складских объектов V класса опасности
ПК-4	Зона производственных и коммунально-складских объектов IV класса опасности
ПК-3	Зона производственных и коммунально-складских объектов III класса опасности
ПК-2	Зона производственных и коммунально-складских объектов III класса опасности СЗЗ-500м
	РЕКРЕАЦИОННЫЕ ЗОНЫ
Р-1	Зона парков, скверов, бульваров, озеленения общего пользования
Р-1.1	Подзона особой охраны зоны озеленения общего пользования
	ЗОНЫ СЕЛЬСКОХОЗЯЙСТВЕННОГО ИСПОЛЬЗОВАНИЯ
СХ-1	Зона сельскохозяйственного использования
СХ-1.1	Подзона особой охраны зоны сельскохозяйственного использования
СХ-2	Подзона сельскохозяйственного использования (растениеводство)
СХ-3	Подзона сельскохозяйственного использования
	ЗОНЫ ИНЖЕНЕРНОЙ И ТРАНСПОРТНОЙ ИНФРАСТРУКТУРЫ
ИВ-1	Зона объектов инженерной инфраструктуры
ПС	Зона объектов придорожного сервиса
ИТ-1	Зона объектов автомобильного транспорта
ИТ-2	Зона объектов железнодорожного транспорта
	ЗОНЫ СПЕЦИАЛЬНОГО НАЗНАЧЕНИЯ
СН-1	Зона кладбищ
СН-2	Зона озеленения специального назначения
СН-2.1	Подзона особой охраны зоны озеленения специального назначения
СН-3	Зона режимных объектов
	ЗОНЫ ТЕРРИТОРИЙ ВОДНЫХ ОБЪЕКТОВ
А-1	Зона акваторий

2. Виды разрешенного использования земельных участков для различных территориальных зон, выделенных на карте градостроительного зонирования Вышестеблиевского сельского поселения, установлены в соответствии с Приказом

Росреестра от 10.11.2020 N П/0412 "Об утверждении классификатора видов разрешенного использования земельных участков" (Зарегистрировано в Минюсте России 15.12.2020 N 61482).

В скобках указаны иные равнозначные наименования.

Текстовое наименование вида разрешенного использования земельного участка и его код (числовое обозначение) являются равнозначными.

Содержание видов разрешенного использования допускает без отдельного указания в описании вида разрешенного использования размещение и эксплуатацию линейного объекта (кроме железных дорог общего пользования и автомобильных дорог общего пользования федерального и регионального значения), размещение защитных сооружений (насаждений), объектов мелиорации, антенно-мачтовых сооружений, информационных и геодезических знаков, если федеральным законом не установлено иное.

Статья 40. Градостроительные регламенты в отношении земельных участков и объектов капитального строительства, расположенных в пределах жилых зон.

1. Ж-1. Зона застройки индивидуальными жилыми домами

Зона Ж-1 выделена для обеспечения правовых, социальных, культурных, бытовых условий формирования жилых районов из отдельно стоящих индивидуальных или блокированных жилых домов усадебного типа.

При хозяйственном освоении территорий (в том числе подготовке градостроительного плана земельного участка, проектировании, строительстве/реконструкции, вводе в эксплуатацию) в обязательном порядке должны учитываться требования нормативов градостроительного проектирования всех уровней.

1.1. Основные виды и параметры разрешенного использования земельных участков и объектов капитального строительства

Код вида разрешенного использования	Виды разрешенного использования земельных участков	Виды разрешенного использования объектов капитального строительства	Предельные размеры земельных Участков и предельные параметры Разрешенного строительства
2.1	Для индивидуального жилищного строительства	Размещение жилого дома (отдельно стоящего здания количеством надземных этажей не более чем три, высотой не более двадцати метров, которое состоит из комнат и помещений вспомогательного использования, предназначенных для удовлетворения гражданами бытовых и иных нужд, связанных с их проживанием в таком здании, не предназначенного для раздела на самостоятельные объекты недвижимости); выращивание сельскохозяйственных культур; размещение индивидуальных гаражей и хозяйственных построек	<ul style="list-style-type: none"> - минимальная/максимальная площадь земельных участков – 500/2500 кв. м; - минимальная ширина земельных участков вдоль фронта улицы (проезда) – 12 м; -максимальное количество этажей объектов капитального строительства – 3 этажа (или 2 этажа с возможностью использования мансардного этажа); - максимальная высота объектов капитального строительства от уровня земли до верха перекрытия последнего этажа (или конька кровли) - 20 м; - максимальный процент застройки в границах земельного участка – 60%; Процент застройки подземной части - не регламентируется; Минимальные отступы от границы смежного земельного участка до: <ul style="list-style-type: none"> - жилых зданий - 3 м; - хозяйственных построек- 1 м; - построек для содержания скота и птицы – 4 м. <p>В сложившейся застройке, при ширине земельного участка 8 и менее метров, для строительства жилого дома</p>

			<p>минимальный отступ от границы соседнего участка составляет:</p> <ul style="list-style-type: none"> - для одноэтажного – 1 м.; - для двухэтажного – 1,5 м.; - для трехэтажного – 2 м., при условии, что расстояние до расположенного на соседнем земельном участке жилого дома не менее 6 м. <p>Минимальный отступ строений от красной линии улиц не менее чем на - 5 м, от красной линии проездов не менее чем на 3 м.</p> <p>Максимальное количество этажей для гаражей и подсобных сооружений (хозяйственных построек) – 1 этаж. Максимальная высота гаражей и подсобных сооружений (хозяйственных построек) от уровня земли до верха конька кровли - 6 метров, высота помещения не менее 2.4 м.</p>
2.2	Для ведения личного подсобного хозяйства (приусадебный земельный участок)	Размещение жилого дома, указанного в описании вида разрешенного использования с кодом 2.1; производство сельскохозяйственной продукции; размещение гаража и иных вспомогательных сооружений; содержание сельскохозяйственных животных	<ul style="list-style-type: none"> - минимальная/максимальная площадь земельных участков – 500/5000 кв. м; - минимальная ширина земельных участков вдоль фронта улицы (проезда) – 12 м. -максимальное количество этажей объектов капитального строительства – 3 этажа (или 2 этажа с возможностью использования мансардного этажа); - максимальная высота объектов капитального строительства от уровня земли до верха перекрытия последнего этажа (или конька кровли) - 20 м; - максимальный процент застройки в границах земельного участка – 60%; <p>Процент застройки подземной части - не регламентируется; Минимальные отступы от границы смежного земельного участка до:</p> <ul style="list-style-type: none"> - жилых зданий - 3 м; - хозяйственных построек- 1 м; - построек для содержания скота и птицы – 4 м. <p>В сложившейся застройке, при ширине земельного участка 12 и менее метров, для строительства жилого дома минимальный отступ от границы соседнего участка</p>

			<p>составляет:</p> <ul style="list-style-type: none"> - для одноэтажного – 1 м.; - для двухэтажного – 1,5 м.; - для трехэтажного – 2 м., при условии, что расстояние до расположенного на соседнем земельном участке жилого дома не менее 6 м. <p>Минимальный отступ строений от красной линии улиц не менее чем на - 5 м, от красной линии проездов не менее чем на 3 м.</p> <p>Максимальное количество этажей для гаражей и подсобных сооружений (хозяйственных построек) – 1 этаж.</p> <p>Максимальная высота гаражей и подсобных сооружений (хозяйственных построек) от уровня земли до верха конька кровли - 6 метров, высота помещения не менее 2.4 м.</p>
2.3	Блокированная жилая застройка	<p>Размещение жилого дома, имеющего одну или несколько общих стен с соседними жилыми домами (количеством этажей не более чем три, при общем количестве совмещенных домов не более десяти и каждый из которых предназначен для проживания одной семьи, имеет общую стену (общие стены) без проемов с соседним домом или соседними домами, расположен на отдельном земельном участке и имеет выход на территорию общего пользования (жилые дома блокированной застройки);</p> <p>разведение декоративных и плодовых деревьев, овощных и ягодных культур;</p> <p>размещение индивидуальных гаражей и иных вспомогательных сооружений;</p> <p>обустройство спортивных и детских площадок, площадок для отдыха</p>	<ul style="list-style-type: none"> - минимальная/максимальная площадь приквартирного участка блокированного жилого дома на одну семью - 500/ (2500) кв. м; - максимальное количество этажей объектов капитального строительства – 3 этажа; - максимальная высота объектов капитального строительства от уровня земли до верха перекрытия последнего этажа (или конька кровли) - 12 м; <p>Минимальные отступы от границы смежного земельного участка до:</p> <ul style="list-style-type: none"> - хозяйственных построек- 1 м; - хозяйственных построек для содержания животных (а также надворных туалетов) - 4 м; <p>Минимальный отступ строений от красной линии улиц не менее чем на - 5 м, от красной линии проездов не менее чем на 3 м, от границ смежных земельных участков на менее чем на 3 м, между смежными блоками, расположенными на смежных земельных участках – 0 м;</p> <p>Минимальная ширина земельных участков вдоль фронта улицы (проезда) – 12 м;</p> <p>Максимальный процент застройки в границах земельного участка – 60%;</p>

			<p>Процент застройки подземной части - не регламентируется; Максимальное количество этажей для гаражей и подсобных сооружений (хозяйственных построек) - 1этаж. Максимальная высота гаражей и подсобных сооружений (хозяйственных построек) от уровня земли до верха конька кровли)- 6 метров, высота помещения не менее 2.4 м.</p>
3.1	Коммунальное обслуживание	<p>Размещение зданий и сооружений в целях обеспечения физических и юридических лиц коммунальными услугами. Содержание данного вида разрешенного использования включает в себя содержание видов разрешенного использования с кодами 3.1.1-3.1.2</p>	<ul style="list-style-type: none"> - минимальная/максимальная площадь земельных участков – 4/100000 кв.м.; - максимальное количество этажей – не более 2 этажей; - максимальная высота объектов капитального строительства от уровня земли до верха перекрытия последнего этажа (или конька кровли) - не более 22 м; -минимальные отступы от границ смежных земельных участков – 5 м., от фронтальной границы участка – 5 м. (за исключением линейных объектов); - максимальный процент застройки в границах земельного участка – 60%, за исключением линейных объектов; <p>Процент застройки подземной части - не регламентируется; Минимальный процент озеленения 10% от площади земельного участка, за исключением линейных объектов. Не распространяются на линейные объекты</p>
3.1.1	Предоставление коммунальных услуг	<p>Размещение зданий и сооружений, обеспечивающих поставку воды, тепла, электричества, газа, отвод канализационных стоков, очистку и уборку объектов недвижимости (котельных, водозаборов, очистных сооружений, насосных станций, водопроводов, линий электропередач, трансформаторных подстанций, газопроводов, линий связи, телефонных станций, канализаций, стоянок, гаражей и мастерских для 3.1.2обслуживания уборочной и аварийной техники, сооружений, необходимых для сбора и плавки</p>	<ul style="list-style-type: none"> - минимальная/максимальная площадь земельных участков – 4/100000 кв.м.; - максимальное количество этажей – не более 2 этажей; - максимальная высота объектов капитального строительства от уровня земли до верха перекрытия последнего этажа (или конька кровли) - не более 22 м; -минимальные отступы от границ смежных земельных участков – 5 м., от фронтальной границы участка – 5 м. (за исключением линейных объектов); - максимальный процент застройки в границах земельного участка – 60%, за исключением линейных объектов; <p>Процент застройки подземной части - не регламентируется; Минимальный процент озеленения 10% от площади земельного участка, за исключением линейных объектов. Не распространяются на линейные объекты</p>

		снега)	
3.1.2	Административные здания организаций, обеспечивающих предоставление коммунальных услуг	Размещение зданий, предназначенных для приема физических и юридических лиц в связи с предоставлением им коммунальных услуг	<ul style="list-style-type: none"> - минимальная/максимальная площадь земельных участков – 4/100000 кв.м.; - максимальное количество этажей – не более 2 этажей; - максимальная высота объектов капитального строительства от уровня земли до верха перекрытия последнего этажа (или конька кровли) - не более 22 м; -минимальные отступы от границ смежных земельных участков – 5 м., от фронтальной границы участка – 5 м. (за исключением линейных объектов); - максимальный процент застройки в границах земельного участка – 60%, за исключением линейных объектов; Процент застройки подземной части - не регламентируется; Минимальный процент озеленения 10% от площади земельного участка, за исключением линейных объектов.
12.0	Земельные участки (территории) общего пользования	Земельные участки общего пользования. Содержание данного вида разрешенного использования включает в себя содержание видов разрешенного использования с кодами 12.0.1 - 12.0.2	Не установлены в соответствии с ч.4, ст.36 Градостроительного кодекса Российской Федерации.
12.0.1	Улично-дорожная сеть	Размещение объектов улично-дорожной сети: автомобильных дорог, трамвайных путей и пешеходных тротуаров в границах населенных пунктов, пешеходных переходов, бульваров, площадей, проездов, велодорожек и объектов велотранспортной и инженерной инфраструктуры; размещение придорожных стоянок (парковок) транспортных средств в границах городских улиц и дорог, за исключением предусмотренных видами разрешенного использования с	Не установлены в соответствии с ч.4, ст.36 Градостроительного кодекса Российской Федерации.

		кодами 2.7.1, 4.9, 7.2.3, а также некапитальных сооружений, предназначенных для охраны транспортных средств	
12.0.2	Благоустройство территории	Размещение декоративных, технических, планировочных, конструктивных устройств, элементов озеленения, различных видов оборудования и оформления, малых архитектурных форм, некапитальных нестационарных строений и сооружений, информационных щитов и указателей, применяемых как составные части благоустройства территории, общественных туалетов	Не установлены в соответствии с ч.4, ст.36 Градостроительного кодекса Российской Федерации.

1.2. Условно разрешенные виды и параметры использования земельных участков и объектов капитального строительства

Код вида разрешенного использования	Виды разрешенного использования земельных участков	Виды разрешенного использования объектов капитального строительства	Предельные размеры земельных участков и предельные параметры разрешенного строительства
2.1.1	Малоэтажная многоквартирная жилая застройка	Размещение малоэтажных многоквартирных домов (многоквартирные дома высотой до 4 этажей, включая мансардный); обустройство спортивных и детских площадок, площадок для отдыха; размещение объектов обслуживания жилой застройки во встроенных, пристроенных и встроенно-пристроенных помещениях малоэтажного многоквартирного дома, если общая площадь таких помещений в малоэтажном многоквартирном доме	<ul style="list-style-type: none"> - минимальная/максимальная площадь земельных участков – 500/15000 кв.м.; - максимальное количество этажей – не более 4 этажей; - максимальная высота объектов капитального строительства от уровня земли до верха перекрытия последнего этажа (или конька кровли) - не более 15 м; -минимальные отступы от границ смежных земельных участков – 5 м., от фронтальной границы участка – 5 м. (за исключением линейных объектов); - бытовые разрывы между длинными сторонами секционных жилых зданий высотой 2 - 3 этажа должны быть не менее 15 м, а между зданиями высотой 4 этажа - не менее 20 м, между длинными сторонами и торцами этих же зданий с окнами из

		не составляет более 15% общей площади помещений дома	<p>жилых комнат - не менее 10 м;</p> <ul style="list-style-type: none"> - минимальная ширина земельных участков вдоль фронта улицы (проезда) – 12 м; - максимальный процент застройки в границах земельного участка – 60%, за исключением линейных объектов; - процент застройки подземной части - не регламентируется; - минимальный/максимальный коэффициент использования территории - 0,4/0,8 <p>Минимальный процент озеленения 15% от площади земельного участка, за исключением линейных объектов.</p> <p>На территории малоэтажной жилой застройки следует предусматривать 100-процентную обеспеченность местами для хранения и парковки легковых автомобилей, мотоциклов, мопедов.</p>
2.7.1	Хранение автотранспорта	Размещение отдельно стоящих и пристроенных гаражей, в том числе подземных, предназначенных для хранения автотранспорта, в том числе с разделением на машино-места, за исключением гаражей, размещение которых предусмотрено содержанием вида разрешенного использования с кодом 4.9	<ul style="list-style-type: none"> -минимальная/максимальная площадь земельных участков – 24/50 кв.м. - для существующих гаражей минимальна площадь земельного участка – 20 м. -максимальное количество этажей для гаражей – 1 этаж. -максимальная высота гаражей от уровня земли до верха конька кровли - 6 метров, высота помещения не менее 2.4 м. - максимальный процент застройки в границах земельного участка – 80%; - процент застройки подземной части - не регламентируется; -минимальные отступы от границы смежного земельного участка - 1 м; - минимальный отступ строений от красной линии участка или границ участка - 5 м. <p>В условиях тесной, или сложившейся застройки допускается при соблюдении технических регламентов и действующих норм размещение гаража по красной линии, при этом запрещается устройство распашных ворот.</p>
3.2	Социальное обслуживание	Размещение зданий, предназначенных для оказания гражданам социальной помощи. Содержание данного вида разрешенного использования	<ul style="list-style-type: none"> - минимальная/максимальная площадь земельного участка – 300/10000кв. м; -максимальное количество этажей зданий – 5 этажа; - максимальная высота объектов капитального строительства от

		включает в себя содержание видов разрешенного использования с кодами 3.2.1 - 3.2.4	уровня земли до верха перекрытия последнего этажа (или конька кровли) - не более 18 м ; -минимальные отступы от границ смежных земельных участков – 5 м , от фронтальной границы участка – 5 м , за исключением линейных объектов; - максимальный процент застройки в границах земельного участка – 60% ; - процент застройки подземной части - не регламентируется; - минимальный процент озеленения - 15% от площади земельного участка.
3.2.1	Дома социального обслуживания	Размещение зданий, предназначенных для размещения домов престарелых, домов ребенка, детских домов, пунктов ночлега для бездомных граждан; размещение объектов капитального строительства для временного размещения вынужденных переселенцев, лиц, признанных беженцами	- минимальная/максимальная площадь земельного участка – 300/10000 кв. м; -максимальное количество этажей зданий – 5 этажа ; - максимальная высота объектов капитального строительства от уровня земли до верха перекрытия последнего этажа (или конька кровли) - не более 18 м ; -минимальные отступы от границ смежных земельных участков – 5 м , от фронтальной границы участка – 5 м , за исключением линейных объектов; - максимальный процент застройки в границах земельного участка – 60% ; - процент застройки подземной части - не регламентируется; - минимальный процент озеленения - 15% от площади земельного участка.
3.2.2	Оказание социальной помощи населению	Размещение зданий, предназначенных для служб психологической и бесплатной юридической помощи, социальных, пенсионных и иных служб (службы занятости населения, пункты питания малоимущих граждан), в которых осуществляется прием граждан по вопросам оказания социальной помощи и назначения социальных или пенсионных выплат, а также для размещения общественных некоммерческих организаций:	- минимальная/максимальная площадь земельного участка – 300/10000 кв. м; -максимальное количество этажей зданий – 5 этажа ; - максимальная высота объектов капитального строительства от уровня земли до верха перекрытия последнего этажа (или конька кровли) - не более 18 м ; -минимальные отступы от границ смежных земельных участков – 5 м , от фронтальной границы участка – 5 м , за исключением линейных объектов; - максимальный процент застройки в границах земельного участка – 60% ; - процент застройки подземной части - не регламентируется;

		некоммерческих фондов, благотворительных организаций, клубов по интересам	- минимальный процент озеленения - 15% от площади земельного участка.
3.2.3	Оказание услуг связи	Размещение зданий, предназначенных для размещения пунктов оказания услуг почтовой, телеграфной, междугородней и международной телефонной связи	- минимальная/максимальная площадь земельного участка – 300/10000 кв. м; - максимальное количество этажей зданий – 5 этажа ; - максимальная высота объектов капитального строительства от уровня земли до верха перекрытия последнего этажа (или конька кровли) - не более 18 м ; - минимальные отступы от границ смежных земельных участков – 5 м , от фронтальной границы участка – 5 м , за исключением линейных объектов; - максимальный процент застройки в границах земельного участка – 60% ; - процент застройки подземной части - не регламентируется; - минимальный процент озеленения - 15% от площади земельного участка.
3.2.4	Общежития	Размещение зданий, предназначенных для размещения общежитий, предназначенных для проживания граждан на время их работы, службы или обучения, за исключением зданий, размещение которых предусмотрено содержанием вида разрешенного использования с кодом 4.7	- минимальная/максимальная площадь земельного участка – 300/10000 кв. м; - максимальное количество этажей зданий – 5 этажа ; - максимальная высота объектов капитального строительства от уровня земли до верха перекрытия последнего этажа (или конька кровли) - не более 18 м ; - минимальные отступы от границ смежных земельных участков – 5 м , от фронтальной границы участка – 5 м , за исключением линейных объектов; - максимальный процент застройки в границах земельного участка – 60% ; - процент застройки подземной части - не регламентируется; - минимальный процент озеленения - 15% от площади земельного участка.
3.3	Бытовое обслуживание	- размещение объектов капитального строительства, предназначенных для оказания населению или организациям бытовых услуг (мастерские мелкого ремонта, ателье, бани,	- минимальная/максимальная площадь земельного участка – 100/10 000 кв. м; - для существующих объектов капитального строительства коммерческого и коммунально-бытового назначения, в том числе со встроенно-пристроенными помещениями,

		<p>парикмахерские, прачечные, химчистки, похоронные бюро)</p>	<p>зарегистрированных в органах федеральной службы государственной регистрации, кадастра и картографии в соответствии с действующим законодательством, минимальная площадь земельного участка – 30 кв. м;</p> <ul style="list-style-type: none"> - площадь земельного участка, применительно к видам разрешенного использования «Бытовое обслуживание», по решению органа местного самоуправления, может быть установлена меньше минимальной площади, предусмотренной градостроительным регламентом (в том числе для существующих земельных участков), при условии разработанной и утвержденной документации по планировке территории; - минимальные отступы от границ смежных земельных участков – 3 м, от фронтальной границы участка – 5 м, от территории общего пользования – 5 м (применяются также при размещении некапитальных (нестационарных) объектов); - максимальное количество этажей зданий – 3 этажа; - максимальная высота объектов капитального строительства от уровня земли до верха перекрытия последнего этажа (или конька кровли) - не более 12 м; - максимальный процент застройки в границах земельного участка – 60%; - процент застройки подземной части - не регламентируется; - минимальный процент озеленения - 10% от площади земельного участка.
3.10.1	Амбулаторное ветеринарное обслуживание	<p>- размещение объектов капитального строительства, предназначенных для оказания ветеринарных услуг без содержания животных</p>	<ul style="list-style-type: none"> - минимальная/максимальная площадь земельного участка – 300/10000 кв. м; - минимальные отступы от границ смежных земельных участков – 3 м., от фронтальной границы участка – 5 м.; - максимальное количество надземных этажей зданий – 2 этаж; - максимальная высота объектов капитального строительства от уровня земли до верха перекрытия последнего этажа (или конька кровли) - не более 10 м; - максимальный процент застройки в границах земельного участка – 60%. - процент застройки подземной части - не регламентируется;

			- минимальный процент озеленения - 15% от площади земельного участка.
4.4	Магазины	- размещение объектов капитального строительства, предназначенных для продажи товаров, торговая площадь которых составляет до 5000 кв. м	<ul style="list-style-type: none"> - минимальная/максимальная площадь земельного участка – 300/10 000 кв. м; - для существующих объектов капитального строительства коммерческого и коммунально-бытового назначения, в том числе со встроенно-пристроенными помещениями, зарегистрированных в органах федеральной службы государственной регистрации, кадастра и картографии в соответствии с действующим законодательством, минимальная площадь земельного участка – 30 кв. м; - площадь земельного участка, применительно к видам разрешенного использования «Магазины», по решению органа местного самоуправления, может быть установлена меньше минимальной площади, предусмотренной градостроительным регламентом (в том числе для существующих земельных участков), при условии разработанной и утвержденной документации по планировке территории; - минимальные отступы от границ смежных земельных участков – 3 м, от фронтальной границы участка – 5 м, от территории общего пользования – 5 м (применяются также при размещении некапитальных (нестационарных) объектов); - максимальное количество этажей зданий – 3 этажа; - максимальная высота объектов капитального строительства от уровня земли до верха перекрытия последнего этажа (или конька кровли) - не более 12 м; - максимальный процент застройки в границах земельного участка – 60%; - процент застройки подземной части - не регламентируется; - минимальный процент озеленения - 10% от площади земельного участка.
4.7	Гостиничное обслуживание	- размещение гостиниц, а также иных зданий, используемых с целью извлечения предпринимательской выгоды из предоставления жилого помещения для временного	<ul style="list-style-type: none"> - минимальная/максимальная площадь земельного участка – 300 /10 000 кв. м; - минимальные отступы от границ смежных земельных участков – 5 м., от фронтальной границы участка – 5 м.; -максимальное количество этажей зданий – 5 этажей;

		проживания в них	<ul style="list-style-type: none"> - максимальная высота объектов капитального строительства от уровня земли до верха перекрытия последнего этажа (или конька кровли) - не более 18 м; - минимальная ширина земельных участков вдоль фронта улицы (проезда) – 12 м; - максимальный процент застройки в границах земельного участка – 65%; - процент застройки подземной части - не регламентируется; - озеленение территории – не менее 15% от площади земельного участка.
4.9	Служебные гаражи	Размещение постоянных или временных гаражей, стоянок для хранения служебного автотранспорта, используемого в целях осуществления видов деятельности, предусмотренных видами разрешенного использования с кодами 3.0, 4.0, а также для стоянки и хранения транспортных средств общего пользования, в том числе в депо	<ul style="list-style-type: none"> -минимальная/максимальная площадь земельных участков - 24/7500 кв.м. - минимальные отступы от границ участка - 10 м, от фронтальной границы земельного участка -10 м; -максимальное количество этажей – не более 5 этажей; - максимальная высота объектов капитального строительства от уровня земли до верха перекрытия последнего этажа (или конька кровли) - не более 20 м; - максимальный процент застройки в границах земельного участка – 80%; - процент застройки подземной части - не регламентируется;

1.3. Вспомогательные виды и параметры разрешенного использования земельных участков и объектов капитального строительства

Вспомогательные виды разрешенного использования, допустимы только в качестве дополнительных по отношению к основным и условно разрешенным видам использования и осуществляемые совместно с ними.

Виды разрешенного использования	Предельные параметры разрешенного строительства
Историко-культурная деятельность	Сохранение и изучение объектов культурного наследия народов Российской Федерации (памятников истории и культуры), в том числе: объектов археологического наследия, достопримечательных мест, мест бытования исторических промыслов, производств и ремесел, исторических поселений, недействующих военных и гражданских захоронений, объектов культурного наследия, хозяйственная деятельность, являющаяся историческим промыслом или ремеслом, а также хозяйственная деятельность, обеспечивающая познавательный туризм
Объекты хозяйственного назначения:	Минимальная/максимальная площадь земельных участков – принимать в соответствии с

<ul style="list-style-type: none"> - хозяйственные постройки, летние кухни, беседки, кладовые, подвалы; - сады, огороды, палисадники; - теплицы, оранжереи индивидуального пользования; - бассейны, бани и сауны индивидуального использования; - индивидуальные надворные туалеты гидронепроницаемые выгреба, септики; -индивидуальные резервуары для хранения воды, скважины для забора воды, индивидуальные колодцы. <p>Благоустройство и озеленение. Навесы, террасы.</p>	<p>основным видом разрешенного использования земельного участка.</p> <p>Максимальное количество надземных этажей – не более 1 этажа, -минимальная высота этажа 2.4 м, -максимальная высота строения -6 м.</p> <p>Расстояние от объектов вспомогательного назначения (индивидуальные гаражи, летние кухни, хозяйственные постройки, навесы и т.д.) до красных линий улиц и проездов не менее - 5 м.</p> <p>Расстояние от окон жилых комнат до стен соседнего дома и хозяйственных построек (сарая, гаража, бани), расположенных на соседних земельных участках, должно быть не менее - 6 м.</p> <p>Минимальный отступ от границ соседнего участка до объектов хозяйственного назначения - 1 м., до постройки для содержания скота и птицы - 4 м.</p> <p>Расстояние: от границ соседнего участка до стволов высокорослых деревьев - 4 м, от границ соседнего участка до стволов среднерослых деревьев - 2 м, от границ соседнего участка до кустарника - 1 м.</p> <p>Общая площадь помещений - до 100 кв. м. для земельных участков жилой застройки, в соответствии с учетом установленного процента застройки земельного участка- для объектов общественно-деловой застройки.</p> <p>Допускается блокировка хозяйственных построек на смежных приусадебных земельных участках по взаимному (удостоверенному) согласию домовладельцев при новом строительстве с учетом противопожарных требований.</p> <p>Группы сараев должны содержать не более 30 блоков каждая. Площадь застройки сблокированных сараев не должна превышать 800 кв. м.</p> <p>Размещение навесов должно осуществляться с учетом противопожарных требований и соблюдения нормативной продолжительности инсоляции придомовых территорий и жилых помещений. Устройство навесов не должно ущемлять законных интересов соседних домовладельцев, в части водоотведения атмосферных осадков с кровли навесов, при устройстве навесов минимальный отступ от границы смежного земельного участка – 1м.</p> <p>Хозяйственные постройки должны быть обеспечены системами водоотведения с кровли, с целью предотвращения подтопления соседних земельных участков и строений. Допускается не выполнять организованный сток воды с кровли при условии, когда смежные земельные участки находятся на одном уровне и между строениями, расположенными на соседних земельных участках расстояние не менее 4 м.</p> <p>Вспомогательные строения, за исключением гаражей, размещать со стороны улиц не</p>
---	---

	<p>допускается.</p> <p>Постройки для содержания скота и птицы допускается пристраивать к усадебным одно-, двухквартирным домам при изоляции их от жилых комнат не менее чем тремя подсобными помещениями; при этом помещения для скота и птицы должны иметь изолированный наружный вход, расположенный не ближе 7 м от входа в дом.</p> <p>Отмостка должна располагаться в пределах отведенного (предоставленного) земельного участка. Отмостка зданий должна быть не менее 0,8 м. Уклон отмостки рекомендуется принимать не менее 10% в сторону от здания.</p> <p>Остальные предельные параметры застройки (отступы от границ земельного участка, максимальный процент застройки) принимать в соответствии с основным видом разрешенного использования земельного участка.</p>
<p>Отдельно стоящие, встроенные или пристроенные в жилые дома гаражи на одно-два машиноместа на индивидуальный участок.</p>	<p>Минимальная/максимальная площадь земельных участков –принимать в соответствии с основным видом разрешенного использования земельного участка.</p> <p>Максимальное количество надземных этажей – не более 1 этажа .</p> <p>Максимальная высота – до 7 м., высота этажа – до 3м.</p> <p>Допускается размещать по красной линии без устройства распашных ворот.</p> <p>Допускается делать встроенными в первые этажи жилого дома.</p> <p>Отступ от границ смежного земельного участка -1 м.</p> <p>Отступ от границ смежного земельного участка до открытой стоянки – 1 м.</p> <p>На территории малоэтажной застройки на участках запрещается строительство гаражей для грузового транспорта и транспорта для перевозки людей, находящегося в личной собственности, кроме автотранспорта с максимальной разрешенной массой не более 3,5 тонн.</p>
<p>Надворные туалеты, гидронепроницаемые выгребы, септики.</p>	<p>Минимальная/максимальная площадь земельных участков – принимать в соответствии с основным видом разрешенного использования земельного участка.</p> <p>Максимальный процент застройки назначать в соответствии с основным видом разрешенного использования земельного участка.</p> <p>Надворные туалеты:</p> <ul style="list-style-type: none"> - расстояние от красной линии не менее - 10 м; - расстояние от границы смежного земельного участка не менее - 1 м; - до стен соседнего дома при отсутствии централизованной канализации - не менее 12 м, до источника водоснабжения (колодца) - не менее 25 м. <p>Минимальное расстояние от границ участка до строений, а также между строениями:</p> <ul style="list-style-type: none"> - от септиков до фундаментов зданий, строений, сооружений – не менее 5м., от фильтрующих колодцев – не менее 8 м.; - от септиков и фильтрующих колодцев до границы соседнего земельного участка и

	красной линии - не менее 4 м. и 7 м. соответственно.
Автостоянки для парковки автомобилей посетителей.	<p>Минимальная/максимальная площадь земельных участков –принимать в соответствии с основным видом разрешенного использования земельного участка.</p> <p>Размеры земельных участков автостоянок на одно место должны быть:</p> <p>для легковых автомобилей - 25 кв. м;</p> <p>для автобусов - 40 кв. м;</p> <p>для велосипедов - 0,9 кв. м.</p> <p>На открытых автостоянках около объектов социальной инфраструктуры, объектов общественно-деловой застройки на расстоянии не далее 50 м от входа, а при жилых зданиях - не далее 100 м, следует выделять до 10 процентов мест (но не менее одного места) для специального автотранспорта инвалидов с учетом ширины зоны для парковки не менее 3,5 м.</p> <p>Остальные предельные параметры застройки (отступы от границ земельного участка, максимальный процент застройки, отступ от красной линии максимальное количество этажей) принимать в соответствии с основным видом разрешенного использования земельного участка. Для линейных объектов регламенты не устанавливаются. Автостоянки для парковки автомобилей посетителей следует предусматривать в границах отведенного земельного участка в количестве, установленном местными нормативами градостроительного проектирования. В исключительных случаях допускается размещать автостоянки для парковки автомобилей за пределами границ участка при получении согласования соответствующих органов и организаций.</p>
Детские игровые площадки, площадки отдыха, занятия физкультурой и спортом, хозяйственные площадки.	<p>Минимальная/максимальная площадь земельных участков –принимать в соответствии с основным видом разрешенного использования земельного участка</p> <p>Минимально допустимое расстояние от окон жилых и общественных зданий до площадок:</p> <ul style="list-style-type: none"> - для игр детей дошкольного и младшего школьного возраста - не менее 12 м; - для отдыха взрослого населения - не менее 10 м; - для хозяйственных целей - не менее 20 м; <p>Расчет площади нормируемых элементов дворовой территории осуществляется в соответствии с рекомендуемыми нормами:</p> <ul style="list-style-type: none"> - для игр детей дошкольного и младшего школьного возраста- 0.7 кв.м./чел., - для отдыха взрослого населения- 0.1 кв.м./чел., - для занятий физкультурой и спортом -2.0 кв.м./чел., - для хозяйственных целей и выгула собак -0.3 кв.м./чел., - для стоянки автомобилей-0.8 кв.м./чел.,
Площадки для сбора твердых бытовых отходов.	Минимальная/максимальная площадь земельных участков – 100/50000 кв.м. (принимать в

	<p>соответствии с основным видом разрешенного использования земельного участка).</p> <p>Расстояние от площадок с контейнерами до окон жилых домов, границ участков детских, лечебных учреждений, мест отдыха должны быть не менее 20 м, и не более 100 м.</p> <p>Общее количество контейнеров не более 5 шт.</p> <p>Высота ограждения площадок - не более 2 м.</p> <p>Остальные предельные параметры застройки (отступы от границ земельного участка, максимальный процент застройки, отступ от красной линии) принимать в соответствии с основным видом разрешенного использования земельного участка.</p>
<p>Объекты инженерно-технического обеспечения и линейные объекты вспомогательного инженерного назначения (газопроводы, линии электроснабжения, водопроводы, линии связи), индивидуальные резервуары для хранения воды, скважины для забора воды, индивидуальные колодцы, бассейны.</p>	<p>Минимальная/максимальная площадь земельных участков –принимать в соответствии с основным видом разрешенного использования земельного участка.</p> <p>Расстояния от сараев для скота и птицы до шахтных колодцев должно быть не менее 20 м.</p> <p>Расстояние от фундаментов зданий и сооружений :</p> <ul style="list-style-type: none"> - водопровод и напорная канализация -5 м, - самотечная канализация (бытовая и дождевая)-3м. <p>Остальные предельные параметры застройки (отступы от границ земельного участка, максимальный процент застройки, отступ от красной линии максимальное количество этажей) принимать в соответствии с основным видом разрешенного использования земельного участка. Для линейных объектов регламенты не устанавливаются.</p>

Примечание:

При размещении зданий, строений и сооружений должны соблюдаться, установленные законодательством о пожарной безопасности и законодательством в области обеспечения санитарно-эпидемиологического благополучия населения, минимальные нормативные противопожарные и санитарно-эпидемиологические разрывы между зданиями, строениями и сооружениями, в том числе и расположенными на соседних земельных участках, а также технические регламенты, градостроительные и строительные нормы и Правила.

Все строения должны быть обеспечены системами водоотведения с кровли, с целью предотвращения подтопления соседних земельных участков и строений. Допускается не выполнять организованный сток воды с кровли при условии, когда смежные земельные участки находятся на одном уровне и между строениями, расположенными на соседних земельных участках, расстояние не менее 4м.

При необходимости облицовки стен существующего жилого дома, расположенного на приусадебном участке, на расстоянии ближе 1,5 метра (но не менее 1 метра) от границы соседнего земельного участка, кирпичной кладкой толщиной 120 мм, разрешается выполнять данные работы без согласия владельцев соседних земельных участков. Также не требуется согласие совладельцев земельного участка, на котором расположен жилой дом, при условии, если облицовываемый жилой дом не находится в общей долевой собственности.

Любые вспомогательные виды разрешённого использования объектов капитального строительства не могут по своим суммарным характеристикам (строительному объёму, общей площади, и т.д.) превышать суммарное значение аналогичных показателей основных

(условных) видов разрешённого использования объектов капитального строительства, при которых установлены данные вспомогательные виды разрешённого использования.

На придомовом участке допускается:

— по согласованию с санитарной службой установка небольшого количества действующих пчелиных ульев — не более 5 (при условии обеспечения мер безопасности для смежных домовладельцев (совладельцев), на расстоянии не менее 5 м от границ участка.

— устройство небольшого (соразмерного площади участка) ландшафтно-обустроенного, не дренирующего в грунт противопожарного водоема (пруда, бассейна) с одновременным информированием об этом местных органов Государственного пожарного надзора.

Изменение общего рельефа участка, осуществляемое путем выемки или насыпи, ведущее к изменению существующей водоотводной (дренажной) системы, к заболачиванию (переувлажнению) смежных участков или нарушению иных законных прав их владельцев, не допускается. При необходимости изменения рельефа должны быть выполнены мероприятия по недопущению возможных негативных последствий. Изменение рельефа земельного участка допускается при наличии письменного согласия правообладателей соседних земельных участков, подпись которых должна быть удостоверена нотариально.

Допускается отклонение от предельных параметров разрешенного строительства объектов капитального строительства и размеров земельных участков в установленном Градостроительным кодексом порядке при предоставлении соответствующего обоснования (предоставлении расчета, выполненного проектной организацией на основании требований технических регламентов, строительных норм и правил, других нормативных документов действующих на территории Российской Федерации).

Предоставление земельных участков под строительство в границах зон затопления и подтопления запрещается.

Для инвалидов и других маломобильных групп населения необходимо обеспечивать возможность подъезда и эксплуатации, в том числе на инвалидных колясках, к организациям обслуживания с учетом требований СНиП 35-01-2001, СП 35-101-2001, СП 35-102-2001, СП 31-102-99, СП 35-103-2001, СП 35-104-2001, СП 35-105-2002, СП 35-106-2003, СП 35-107-2003, СП 36-109-2005, СП 35-112-2005, СП 35-114-2006, СП 35-117-2006Ю ВСН-62-91*, РДС 35-201-99.

Требования к ограждению земельных участков:

- ограждения земельных участков со стороны улицы должны выполняться в соответствии с проектом, согласованными органом, уполномоченным в области архитектуры и градостроительства;
- высота ограждения земельных участков должна быть не более 2,0 метров;
- ворота в заборе разрешается устанавливать только со стороны территорий общего пользования. На стороне забора, смежного с соседним участком, ворота устанавливать запрещается.
- ограждения между смежными земельными участками должны быть проветриваемыми на высоту не менее 0,5 м от уровня земли;
- допускается устройство функционально оправданных участков сплошного ограждения (в местах интенсивного движения транспорта, размещения септиков, мусорных площадок и пр).
- по взаимному согласию смежных землепользователей допускается устройство сплошных ограждений из качественных и эстетически выполненных элементов. При общей толщине конструкции ограждения до 100 мм ограждение допускается устанавливать по центру межевой границы участка, при большей толщине конструкции - смещать в сторону участка инициатора ограждения на величину превышения указанной нормы.

2. Ж-2 Зона застройки малоэтажными жилыми домами

Зона Ж-2 выделена для обеспечения правовых, социальных, культурных, бытовых условий формирования жилых районов из индивидуальных, малоэтажных многоквартирных или блокированных жилых домов.

При хозяйственном освоении территорий (в том числе подготовке градостроительного плана земельного участка, проектировании, строительстве/реконструкции, вводе в эксплуатацию) в обязательном порядке должны учитываться требования нормативов градостроительного проектирования всех уровней.

2.1. Основные виды и параметры разрешенного использования земельных участков и объектов капитального строительства

Код вида разрешенного использования	Виды разрешенного использования земельных участков	Виды разрешенного использования объектов капитального строительства	Предельные размеры земельных участков и предельные параметры разрешенного строительства
2.1	Для индивидуального жилищного строительства	Размещение жилого дома (отдельно стоящего здания количеством надземных этажей не более чем три, высотой не более двадцати метров, которое состоит из комнат и помещений вспомогательного использования, предназначенных для удовлетворения гражданами бытовых и иных нужд, связанных с их проживанием в таком здании, не предназначенного для раздела на самостоятельные объекты недвижимости); выращивание сельскохозяйственных культур; размещение индивидуальных гаражей и хозяйственных построек	- минимальная/максимальная площадь земельных участков – 500/2500 кв. м; - минимальная ширина земельных участков вдоль фронта улицы (проезда) – 12 м ; - максимальное количество этажей объектов капитального строительства – 3 этажа (или 2 этажа с возможностью использования мансардного этажа); - максимальная высота объектов капитального строительства от уровня земли до верха перекрытия последнего этажа (или конька кровли) - 20 м ; - максимальный процент застройки в границах земельного участка – 60% ; - процент застройки подземной части - не регламентируется. Минимальные отступы от границы смежного земельного участка до: - жилых зданий - 3 м ; - хозяйственных построек - 1 м ; - построек для содержания скота и птицы – 4 м . В сложившейся застройке, при ширине земельного участка 8 и менее метров, для строительства жилого дома минимальный отступ от границы соседнего участка составляет:

			<ul style="list-style-type: none"> - для одноэтажного – 1 м.; - для двухэтажного – 1,5 м.; - для трехэтажного – 2 м., при условии, что расстояние до расположенного на соседнем земельном участке жилого дома не менее 6 м. <p>Минимальный отступ строений от красной линии улиц не менее чем на - 5 м, от красной линии проездов не менее чем на 3 м.</p> <p>Максимальное количество этажей для гаражей и подсобных сооружений (хозяйственных построек) – 1 этаж. Максимальная высота гаражей и подсобных сооружений (хозяйственных построек) от уровня земли до верха конька кровли - 6 метров, высота помещения не менее 2.4 м.</p>
2.1.1	Малоэтажная многоквартирная жилая застройка	<p>Размещение малоэтажных многоквартирных домов (многоквартирные дома высотой до 4 этажей, включая мансардный);</p> <p>обустройство спортивных и детских площадок, площадок для отдыха;</p> <p>размещение объектов обслуживания жилой застройки во встроенных, пристроенных и встроенно-пристроенных помещениях малоэтажного многоквартирного дома, если общая площадь таких помещений в малоэтажном многоквартирном доме не составляет более 15% общей площади помещений дома</p>	<ul style="list-style-type: none"> - минимальная/максимальная площадь земельных участков – 500/15000 кв.м.; - максимальное количество этажей – не более 4 этажей; - максимальная высота объектов капитального строительства от уровня земли до верха перекрытия последнего этажа (или конька кровли) - не более 15 м; - минимальные отступы от границ смежных земельных участков – 5 м., от фронтальной границы участка – 5 м. (за исключением линейных объектов); - бытовые разрывы между длинными сторонами секционных жилых зданий высотой 2 - 3 этажа должны быть не менее 15 м, а между зданиями высотой 4 этажа - не менее 20 м, между длинными сторонами и торцами этих же зданий с окнами из жилых комнат - не менее 10 м; - минимальная ширина земельных участков вдоль фронта улицы (проезда) – 12 м; - максимальный процент застройки в границах земельного участка – 60%, за исключением линейных объектов; - процент застройки подземной части - не регламентируется; - минимальный/максимальный коэффициент использования территории - 0,4/0,8 <p>Минимальный процент озеленения 15% от площади</p>

			<p>земельного участка, за исключением линейных объектов. На территории малоэтажной жилой застройки следует предусматривать 100-процентную обеспеченность местами для хранения и парковки легковых автомобилей, мотоциклов, мопедов.</p>
2.2	Для ведения личного подсобного хозяйства (приусадебный земельный участок)	<p>Размещение жилого дома, указанного в описании вида разрешенного использования с кодом 2.1; производство сельскохозяйственной продукции; размещение гаража и иных вспомогательных сооружений; содержание сельскохозяйственных животных</p>	<ul style="list-style-type: none"> - минимальная/максимальная площадь земельных участков – 500/5000 кв. м; - минимальная ширина земельных участков вдоль фронта улицы (проезда) – 12 м. - максимальное количество этажей объектов капитального строительства – 3 этажа (или 2 этажа с возможностью использования мансардного этажа); - максимальная высота объектов капитального строительства от уровня земли до верха перекрытия последнего этажа (или конька кровли) - 20 м; - максимальный процент застройки в границах земельного участка – 60%; - процент застройки подземной части - не регламентируется. <p>Минимальные отступы от границы смежного земельного участка до:</p> <ul style="list-style-type: none"> - жилых зданий - 3 м; - хозяйственных построек- 1 м; - построек для содержания скота и птицы – 4 м. <p>В сложившейся застройке, при ширине земельного участка 12 и менее метров, для строительства жилого дома минимальный отступ от границы соседнего участка составляет:</p> <ul style="list-style-type: none"> - для одноэтажного – 1 м.; - для двухэтажного – 1,5 м.; - для трехэтажного – 2 м., при условии, что расстояние до расположенного на соседнем земельном участке жилого дома не менее 6 м. <p>Минимальный отступ строений от красной линии улиц не менее чем на - 5 м, от красной линии проездов не менее чем на 3 м.</p>

			<p>Максимальное количество этажей для гаражей и подсобных сооружений (хозяйственных построек) – 1 этаж. Максимальная высота гаражей и подсобных сооружений (хозяйственных построек) от уровня земли до верха конька кровли - 6 метров, высота помещения не менее 2.4 м.</p>
2.3	Блокированная жилая застройка	<p>Размещение жилого дома, имеющего одну или несколько общих стен с соседними жилыми домами (количеством этажей не более чем три, при общем количестве совмещенных домов не более десяти и каждый из которых предназначен для проживания одной семьи, имеет общую стену (общие стены) без проемов с соседним домом или соседними домами, расположен на отдельном земельном участке и имеет выход на территорию общего пользования (жилые дома блокированной застройки); разведение декоративных и плодовых деревьев, овощных и ягодных культур; размещение индивидуальных гаражей и иных вспомогательных сооружений; обустройство спортивных и детских площадок, площадок для отдыха</p>	<p>- минимальная/максимальная площадь приквартирного участка блокированного жилого дома на одну семью 500/(2500) кв. м; - максимальное количество этажей объектов капитального строительства – 3 этажа; - максимальная высота объектов капитального строительства от уровня земли до верха перекрытия последнего этажа (или конька кровли) - 12 м; Минимальные отступы от границы смежного земельного участка до: - хозяйственных построек- 1 м; - хозяйственных построек для содержания животных (а также надворных туалетов) - 4 м; Минимальный отступ строений от красной линии улиц не менее чем на - 5 м, от красной линии проездов не менее чем на 3 м, от границ смежных земельных участков на менее чем на 3 м, между смежными блоками, расположенными на смежных земельных участках – 0 м; Минимальная ширина земельных участков вдоль фронта улицы (проезда) – 12 м; Максимальный процент застройки в границах земельного участка – 60%; - процент застройки подземной части - не регламентируется Максимальное количество этажей для гаражей и подсобных сооружений (хозяйственных построек) - 1этаж. Максимальная высота гаражей и подсобных сооружений (хозяйственных построек) от уровня земли до верха конька кровли)- 6 метров, высота помещения не менее 2.4 м.</p>
2.7.1	Хранение автотранспорта	Размещение отдельно стоящих и пристроенных гаражей, в том числе	-минимальная/максимальная площадь земельных участков – 24/50 кв.м.

		<p>подземных, предназначенных для хранения автотранспорта, в том числе с разделением на машино-места, за исключением гаражей, размещение которых предусмотрено содержанием вида разрешенного использования с кодом 4.9</p>	<ul style="list-style-type: none"> - для существующих гаражей минимальная площадь земельного участка – 20 м. -максимальное количество этажей для гаражей – 1 этаж. -максимальная высота гаражей от уровня земли до верха конька кровли - 6 метров, высота помещения не менее 2.4 м. - максимальный процент застройки в границах земельного участка – 80%; - процент застройки подземной части - не регламентируется; -минимальные отступы от границы смежного земельного участка - 1 м; - минимальный отступ строений от красной линии участка или границ участка - 5 м. <p>В условиях тесной, или сложившейся застройки допускается при соблюдении технических регламентов и действующих норм размещение гаража по красной линии, при этом запрещается устройство распашных ворот.</p>
3.1	Коммунальное обслуживание	<p>Размещение зданий и сооружений в целях обеспечения физических и юридических лиц коммунальными услугами. Содержание данного вида разрешенного использования включает в себя содержание видов разрешенного использования с кодами 3.1.1-3.1.2</p>	<ul style="list-style-type: none"> - минимальная/максимальная площадь земельных участков – 4/100000 кв.м.; - максимальное количество этажей – не более 2 этажей; - максимальная высота объектов капитального строительства от уровня земли до верха перекрытия последнего этажа (или конька кровли) - не более 22 м; -минимальные отступы от границ смежных земельных участков – 5 м., от фронтальной границы участка – 5 м. (за исключением линейных объектов); - максимальный процент застройки в границах земельного участка – 60%, за исключением линейных объектов; - процент застройки подземной части - не регламентируется. <p>Минимальный процент озеленения 10% от площади земельного участка, за исключением линейных объектов.</p> <p>Не распространяются на линейные объекты</p>
3.1.1	Предоставление коммунальных услуг	<p>Размещение зданий и сооружений, обеспечивающих поставку воды,</p>	<ul style="list-style-type: none"> - минимальная/максимальная площадь земельных участков – 4/100000 кв.м.;

		тепла, электричества, газа, отвод канализационных стоков, очистку и уборку объектов недвижимости (котельных, водозаборов, очистных сооружений, насосных станций, водопроводов, линий электропередач, трансформаторных подстанций, газопроводов, линий связи, телефонных станций, канализаций, стоянок, гаражей и мастерских для обслуживания уборочной и аварийной техники, сооружений, необходимых для сбора и плавки снега)	<ul style="list-style-type: none"> - максимальное количество этажей – не более 2 этажей; - максимальная высота объектов капитального строительства от уровня земли до верха перекрытия последнего этажа (или конька кровли) - не более 22 м; -минимальные отступы от границ смежных земельных участков – 5 м., от фронтальной границы участка – 5 м. (за исключением линейных объектов); - максимальный процент застройки в границах земельного участка – 60%, за исключением линейных объектов; - процент застройки подземной части - не регламентируется; <p>Минимальный процент озеленения 10% от площади земельного участка, за исключением линейных объектов.</p> <p>Не распространяются на линейные объекты</p>
3.1.2	Административные здания организаций, обеспечивающих предоставление коммунальных услуг	Размещение зданий, предназначенных для приема физических и юридических лиц в связи с предоставлением им коммунальных услуг	<ul style="list-style-type: none"> - минимальная/максимальная площадь земельных участков – 4/100000 кв.м.; - максимальное количество этажей – не более 2 этажей; - максимальная высота объектов капитального строительства от уровня земли до верха перекрытия последнего этажа (или конька кровли) - не более 22 м; -минимальные отступы от границ смежных земельных участков – 5 м., от фронтальной границы участка – 5 м. (за исключением линейных объектов); - максимальный процент застройки в границах земельного участка – 60%, за исключением линейных объектов; - процент застройки подземной части - не регламентируется; <p>Минимальный процент озеленения 10% от площади земельного участка, за исключением линейных объектов.</p>
12.0	Земельные участки (территории) общего пользования	Земельные участки общего пользования. Содержание данного вида разрешенного использования включает в себя содержание видов разрешенного использования с кодами 12.0.1 - 12.0.2	Не установлены в соответствии с ч.4, ст.36 Градостроительного кодекса Российской Федерации.

12.0.1	Улично-дорожная сеть	Размещение объектов улично-дорожной сети: автомобильных дорог, трамвайных путей и пешеходных тротуаров в границах населенных пунктов, пешеходных переходов, бульваров, площадей, проездов, велодорожек и объектов велотранспортной и инженерной инфраструктуры; размещение придорожных стоянок (парковок) транспортных средств в границах городских улиц и дорог, за исключением предусмотренных видами разрешенного использования с кодами 2.7.1, 4.9, 7.2.3, а также некапитальных сооружений, предназначенных для охраны транспортных средств	Не установлены в соответствии с ч.4, ст.36 Градостроительного кодекса Российской Федерации.
12.0.2	Благоустройство территории	Размещение декоративных, технических, планировочных, конструктивных устройств, элементов озеленения, различных видов оборудования и оформления, малых архитектурных форм, некапитальных нестационарных строений и сооружений, информационных щитов и указателей, применяемых как составные части благоустройства территории, общественных туалетов	Не установлены в соответствии с ч.4, ст.36 Градостроительного кодекса Российской Федерации.

2.2. Условно разрешенные виды и параметры использования земельных участков и объектов капитального строительства

Код вида разрешенного использования	Виды разрешенного использования земельных участков	Виды разрешенного использования объектов капитального строительства	Предельные размеры земельных участков и предельные параметры разрешенного строительства
-------------------------------------	--	---	---

3.2	Социальное обслуживание	Размещение зданий, предназначенных для оказания гражданам социальной помощи. Содержание данного вида разрешенного использования включает в себя содержание видов разрешенного использования с кодами 3.2.1 - 3.2.4	<ul style="list-style-type: none"> - минимальная/максимальная площадь земельного участка – 300/10000 кв. м; - максимальное количество этажей зданий – 5 этажа; - максимальная высота объектов капитального строительства от уровня земли до верха перекрытия последнего этажа (или конька кровли) - не более 18 м; - минимальные отступы от границ смежных земельных участков – 5 м, от фронтальной границы участка – 5 м, за исключением линейных объектов; - максимальный процент застройки в границах земельного участка – 60%; - процент застройки подземной части - не регламентируется; - минимальный процент озеленения - 30% от площади земельного участка.
3.2.1	Дома социального обслуживания	Размещение зданий, предназначенных для размещения домов престарелых, домов ребенка, детских домов, пунктов ночлега для бездомных граждан; размещение объектов капитального строительства для временного размещения вынужденных переселенцев, лиц, признанных беженцами	<ul style="list-style-type: none"> - минимальная/максимальная площадь земельного участка – 300/10000 кв. м; - максимальное количество этажей зданий – 5 этажа; - максимальная высота объектов капитального строительства от уровня земли до верха перекрытия последнего этажа (или конька кровли) - не более 18 м; - минимальные отступы от границ смежных земельных участков – 5 м, от фронтальной границы участка – 5 м, за исключением линейных объектов; - максимальный процент застройки в границах земельного участка – 60%; - процент застройки подземной части - не регламентируется; - минимальный процент озеленения - 30% от площади земельного участка.
3.2.2	Оказание социальной помощи населению	Размещение зданий, предназначенных для служб психологической и бесплатной юридической помощи, социальных, пенсионных и иных служб (службы занятости населения, пункты питания малоимущих граждан), в которых осуществляется прием граждан по вопросам оказания	<ul style="list-style-type: none"> - минимальная/максимальная площадь земельного участка – 300/10000 кв. м; - максимальное количество этажей зданий – 5 этажа; - максимальная высота объектов капитального строительства от уровня земли до верха перекрытия последнего этажа (или конька кровли) - не более 18 м; - минимальные отступы от границ смежных земельных участков – 5 м, от фронтальной границы участка – 5 м, за исключением

		социальной помощи и назначения социальных или пенсионных выплат, а также для размещения общественных некоммерческих организаций: некоммерческих фондов, благотворительных организаций, клубов по интересам	линейных объектов; - максимальный процент застройки в границах земельного участка – 60% ; - процент застройки подземной части - не регламентируется; - минимальный процент озеленения - 30% от площади земельного участка.
3.2.3	Оказание услуг связи	Размещение зданий, предназначенных для размещения пунктов оказания услуг почтовой, телеграфной, междугородней и международной телефонной связи	- минимальная/максимальная площадь земельного участка – 300/10000 кв. м; - максимальное количество этажей зданий – 5 этажа ; - максимальная высота объектов капитального строительства от уровня земли до верха перекрытия последнего этажа (или конька кровли) - не более 18 м ; - минимальные отступы от границ смежных земельных участков – 5 м , от фронтальной границы участка – 5 м , за исключением линейных объектов; - максимальный процент застройки в границах земельного участка – 60% ; - процент застройки подземной части - не регламентируется; - минимальный процент озеленения - 15% от площади земельного участка.
3.2.4	Общежития	Размещение зданий, предназначенных для размещения общежитий, предназначенных для проживания граждан на время их работы, службы или обучения, за исключением зданий, размещение которых предусмотрено содержанием вида разрешенного использования с кодом 4.7	- минимальная/максимальная площадь земельного участка – 300/10000 кв. м; - максимальное количество этажей зданий – 5 этажа ; - максимальная высота объектов капитального строительства от уровня земли до верха перекрытия последнего этажа (или конька кровли) - не более 18 м ; - минимальные отступы от границ смежных земельных участков – 5 м , от фронтальной границы участка – 5 м , за исключением линейных объектов; - максимальный процент застройки в границах земельного участка – 60% ; - процент застройки подземной части - не регламентируется; - минимальный процент озеленения - 15% от площади земельного участка.

<p>3.3</p>	<p>Бытовое обслуживание</p>	<p>- размещение объектов капитального строительства, предназначенных для оказания населению или организациям бытовых услуг (мастерские мелкого ремонта, ателье, бани, парикмахерские, прачечные, химчистки, похоронные бюро)</p>	<ul style="list-style-type: none"> - минимальная/максимальная площадь земельного участка – 100/10 000 кв. м; - для существующих объектов капитального строительства коммерческого и коммунально-бытового назначения, в том числе со встроенно-пристроенными помещениями, зарегистрированных в органах федеральной службы государственной регистрации, кадастра и картографии в соответствии с действующим законодательством, минимальная площадь земельного участка – 30 кв. м; - площадь земельного участка, применительно к видам разрешенного использования «Бытовое обслуживание», по решению органа местного самоуправления, может быть установлена меньше минимальной площади, предусмотренной градостроительным регламентом (в том числе для существующих земельных участков), при условии разработанной и утвержденной документации по планировке территории; - минимальные отступы от границ смежных земельных участков – 3 м, от фронтальной границы участка – 5 м, от территории общего пользования – 5 м (применяются также при размещении некапитальных (нестационарных) объектов); - максимальное количество этажей зданий – 3 этажа; - максимальная высота объектов капитального строительства от уровня земли до верха перекрытия последнего этажа (или конька кровли) - не более 12 м; - максимальный процент застройки в границах земельного участка – 60%; - процент застройки подземной части - не регламентируется; - минимальный процент озеленения - 10% от площади земельного участка.
<p>3.10.1</p>	<p>Амбулаторное ветеринарное обслуживание</p>	<p>- размещение объектов капитального строительства, предназначенных для оказания ветеринарных услуг без содержания животных</p>	<ul style="list-style-type: none"> - минимальная/максимальная площадь земельного участка – 300/10000 кв. м; - минимальные отступы от границ смежных земельных участков – 3 м., от фронтальной границы участка – 5 м.; - максимальное количество надземных этажей зданий – 2 этаж;

			<ul style="list-style-type: none"> - максимальная высота объектов капитального строительства от уровня земли до верха перекрытия последнего этажа (или конька кровли) - не более 10 м; - максимальный процент застройки в границах земельного участка – 60%; - процент застройки подземной части - не регламентируется; - минимальный процент озеленения - 15% от площади земельного участка.
4.4	Магазины	- размещение объектов капитального строительства, предназначенных для продажи товаров, торговая площадь которых составляет до 5000 кв. м	<ul style="list-style-type: none"> - минимальная/максимальная площадь земельного участка – 300/10 000 кв. м; - для существующих объектов капитального строительства коммерческого и коммунально-бытового назначения, в том числе со встроенно-пристроенными помещениями, зарегистрированных в органах федеральной службы государственной регистрации, кадастра и картографии в соответствии с действующим законодательством, минимальная площадь земельного участка – 30 кв. м; - площадь земельного участка, применительно к видам разрешенного использования «Магазины», по решению органа местного самоуправления, может быть установлена меньше минимальной площади, предусмотренной градостроительным регламентом (в том числе для существующих земельных участков), при условии разработанной и утвержденной документации по планировке территории; - минимальные отступы от границ смежных земельных участков – 3 м, от фронтальной границы участка – 5 м, от территории общего пользования – 5 м (применяются также при размещении некапитальных (нестационарных) объектов); - максимальное количество этажей зданий – 3 этажа; - максимальная высота объектов капитального строительства от уровня земли до верха перекрытия последнего этажа (или конька кровли) - не более 12 м; - максимальный процент застройки в границах земельного участка – 60%; - процент застройки подземной части - не регламентируется; - минимальный процент озеленения - 10% от площади

			земельного участка.
4.7	Гостиничное обслуживание	- размещение гостиниц, а также иных зданий, используемых с целью извлечения предпринимательской выгоды из предоставления жилого помещения для временного проживания в них	- минимальная/максимальная площадь земельного участка – 300 /10 000 кв. м; - минимальные отступы от границ смежных земельных участков – 5 м. , от фронтальной границы участка – 5 м. ; -максимальное количество этажей зданий – 5 этажей ; - максимальная высота объектов капитального строительства от уровня земли до верха перекрытия последнего этажа (или конька кровли) - не более 18 м ; - минимальная ширина земельных участков вдоль фронта улицы (проезда) – 12 м ; - максимальный процент застройки в границах земельного участка – 65% ; - процент застройки подземной части - не регламентируется; - озеленение территории – не менее 15% от площади земельного участка.
4.9	Служебные гаражи	Размещение постоянных или временных гаражей, стоянок для хранения служебного автотранспорта, используемого в целях осуществления видов деятельности, предусмотренных видами разрешенного использования с кодами 3.0, 4.0, а также для стоянки и хранения транспортных средств общего пользования, в том числе в депо	-минимальная/максимальная площадь земельных участков 24 /7500 кв.м. - минимальные отступы от границ участка - 10 м , от фронтальной границы земельного участка - 10 м ; -максимальное количество этажей – не более 5 этажей ; - максимальная высота объектов капитального строительства от уровня земли до верха перекрытия последнего этажа (или конька кровли) - не более 20 м ; - максимальный процент застройки в границах земельного участка – 80% - процент застройки подземной части - не регламентируется

2.3. Вспомогательные виды и параметры разрешенного использования земельных участков и объектов капитального строительства
Вспомогательные виды разрешенного использования, допустимы только в качестве дополнительных по отношению к основным и условно разрешенным видам использования и осуществляемые совместно с ними.

Виды разрешенного использования	Предельные параметры разрешенного строительства
Историко-культурная деятельность	Сохранение и изучение объектов культурного наследия народов Российской Федерации

Виды разрешенного использования	Предельные параметры разрешенного строительства
	(памятников истории и культуры), в том числе: объектов археологического наследия, достопримечательных мест, мест бытования исторических промыслов, производств и ремесел, исторических поселений, недействующих военных и гражданских захоронений, объектов культурного наследия, хозяйственная деятельность, являющаяся историческим промыслом или ремеслом, а также хозяйственная деятельность, обеспечивающая познавательный туризм
<p>Объекты хозяйственного назначения:</p> <ul style="list-style-type: none"> - хозяйственные постройки, летние кухни, беседки, кладовые, подвалы; - сады, огороды, палисадники; - теплицы, оранжереи индивидуального пользования; - бассейны, бани и сауны индивидуального использования; - индивидуальные надворные туалеты гидронепроницаемые выгреб, септики; - индивидуальные резервуары для хранения воды, скважины для забора воды, индивидуальные колодцы. <p>Благоустройство и озеленение. Навесы, террасы.</p>	<p>Минимальная/максимальная площадь земельных участков – принимать в соответствии с основным видом разрешенного использования земельного участка.</p> <p>Максимальное количество надземных этажей – не более 1 этажа,</p> <ul style="list-style-type: none"> -минимальная высота этажа 2.4 м, -максимальная высота строения -6 м. <p>Расстояние от объектов вспомогательного назначения (индивидуальные гаражи, летние кухни, хозяйственные постройки, навесы и т.д.) до красных линий улиц и проездов не менее - 5 м.</p> <p>Расстояние от окон жилых комнат до стен соседнего дома и хозяйственных построек (сарая, гаража, бани), расположенных на соседних земельных участках, должно быть не менее - 6 м.</p> <p>Минимальный отступ от границ соседнего участка до объектов хозяйственного назначения - 1 м., до постройки для содержания скота и птицы - 4 м.</p> <p>Расстояние:</p> <ul style="list-style-type: none"> от границ соседнего участка до стволов высокорослых деревьев - 4 м, от границ соседнего участка до стволов среднерослых деревьев - 2 м, от границ соседнего участка до кустарника - 1 м. <p>Общая площадь помещений - до 100 кв. м. для земельных участков жилой застройки, в соответствии с учетом установленного процента застройки земельного участка- для объектов общественно-деловой застройки.</p> <p>Допускается блокировка хозяйственных построек на смежных приусадебных земельных участках по взаимному (удостоверенному) согласию домовладельцев при новом строительстве с учетом противопожарных требований.</p> <p>Группы сараев должны содержать не более 30 блоков каждая. Площадь застройки сблокированных сараев не должна превышать 800 кв. м.</p> <p>Размещение навесов должно осуществляться с учетом противопожарных требований и соблюдения нормативной продолжительности инсоляции придомовых территорий и жилых помещений. Устройство навесов не должно ущемлять законных интересов соседних домовладельцев, в части водоотведения атмосферных осадков с кровли навесов, при устройстве навесов минимальный отступ от границы смежного земельного участка – 1м.</p> <p>Хозяйственные постройки должны быть обеспечены системами водоотведения с кровли, с</p>

Виды разрешенного использования	Предельные параметры разрешенного строительства
	<p>целью предотвращения подтопления соседних земельных участков и строений. Допускается не выполнять организованный сток воды с кровли при условии, когда смежные земельные участки находятся на одном уровне и между строениями, расположенными на соседних земельных участках расстояние не менее 4 м.</p> <p>Вспомогательные строения, за исключением гаражей, размещать со стороны улиц не допускается.</p> <p>Постройки для содержания скота и птицы допускается пристраивать к усадебным одно-, двухквартирным домам при изоляции их от жилых комнат не менее чем тремя подсобными помещениями; при этом помещения для скота и птицы должны иметь изолированный наружный вход, расположенный не ближе 7 м от входа в дом.</p> <p>Отмостка должна располагаться в пределах отведенного (предоставленного) земельного участка. Отмостка зданий должна быть не менее 0,8 м. Уклон отмостки рекомендуется принимать не менее 10% в сторону от здания.</p> <p>Остальные предельные параметры застройки (отступы от границ земельного участка, максимальный процент застройки) принимать в соответствии с основным видом разрешенного использования земельного участка.</p>
<p>Отдельно стоящие, встроенные или пристроенные в жилые дома гаражи на одно-два машиноместа на индивидуальный участок.</p>	<p>Минимальная/максимальная площадь земельных участков –принимать в соответствии с основным видом разрешенного использования земельного участка.</p> <p>Максимальное количество надземных этажей – не более 1 этажа .</p> <p>Максимальная высота – до 7 м., высота этажа – до 3м.</p> <p>Допускается размещать по красной линии без устройства распашных ворот.</p> <p>Допускается делать встроенными в первые этажи жилого дома.</p> <p>Отступ от границ смежного земельного участка -1 м.</p> <p>Отступ от границ смежного земельного участка до открытой стоянки – 1 м.</p> <p>На территории малоэтажной застройки на участках запрещается строительство гаражей для грузового транспорта и транспорта для перевозки людей, находящегося в личной собственности, кроме автотранспорта с максимальной разрешенной массой не более 3,5 тонн.</p>
<p>Надворные туалеты, гидронепроницаемые выгребы, септики.</p>	<p>Минимальная/максимальная площадь земельных участков – принимать в соответствии с основным видом разрешенного использования земельного участка.</p> <p>Максимальный процент застройки назначать в соответствии с основным видом разрешенного использования земельного участка.</p> <p>Надворные туалеты:</p> <ul style="list-style-type: none"> - расстояние от красной линии не менее - 10 м; - расстояние от границы смежного земельного участка не менее - 1 м;

Виды разрешенного использования	Предельные параметры разрешенного строительства
	<p>- до стен соседнего дома при отсутствии централизованной канализации - не менее 12 м, до источника водоснабжения (колодца) - не менее 25 м.</p> <p>Минимальное расстояние от границ участка до строений, а также между строениями:</p> <p>- от септиков до фундаментов зданий, строений, сооружений – не менее 5м., от фильтрующих колодцев – не менее 8 м.;</p> <p>- от септиков и фильтрующих колодцев до границы соседнего земельного участка и красной линии - не менее 4 м. и 7 м. соответственно.</p>
<p>Автостоянки для парковки автомобилей посетителей.</p>	<p>Минимальная/максимальная площадь земельных участков –принимать в соответствии с основным видом разрешенного использования земельного участка.</p> <p>Размеры земельных участков автостоянок на одно место должны быть:</p> <p>для легковых автомобилей - 25 кв. м;</p> <p>для автобусов - 40 кв. м;</p> <p>для велосипедов - 0,9 кв. м.</p> <p>На открытых автостоянках около объектов социальной инфраструктуры, объектов общественно-деловой застройки на расстоянии не далее 50 м от входа, а при жилых зданиях - не далее 100 м, следует выделять до 10 процентов мест (но не менее одного места) для специального автотранспорта инвалидов с учетом ширины зоны для парковки не менее 3,5 м.</p> <p>Остальные предельные параметры застройки (отступы от границ земельного участка, максимальный процент застройки, отступ от красной линии максимальное количество этажей) принимать в соответствии с основным видом разрешенного использования земельного участка.</p> <p>Для линейных объектов регламенты не устанавливаются. Автостоянки для парковки автомобилей посетителей следует предусматривать в границах отведенного земельного участка в количестве, установленном местными нормативами градостроительного проектирования. В исключительных случаях допускается размещать автостоянки для парковки автомобилей за пределами границ участка при получении согласования соответствующих органов и организаций.</p>
<p>Детские игровые площадки, площадки отдыха, занятия физкультурой и спортом, хозяйственные площадки.</p>	<p>Минимальная/максимальная площадь земельных участков –принимать в соответствии с основным видом разрешенного использования земельного участка</p> <p>Минимально допустимое расстояние от окон жилых и общественных зданий до площадок:</p> <ul style="list-style-type: none"> - для игр детей дошкольного и младшего школьного возраста - не менее 12 м; - для отдыха взрослого населения - не менее 10 м; - для хозяйственных целей - не менее 20 м; <p>Расчет площади нормируемых элементов дворовой территории осуществляется в соответствии с рекомендуемыми нормами:</p>

Виды разрешенного использования	Предельные параметры разрешенного строительства
	<ul style="list-style-type: none"> - для игр детей дошкольного и младшего школьного возраста- 0.7 кв.м./чел., - для отдыха взрослого населения- 0.1 кв.м./чел., - для занятий физкультурой и спортом -2.0 кв.м./чел., - для хозяйственных целей и выгула собак -0.3 кв.м./чел., - для стоянки автомобилей-0.8 кв.м./чел.,
Площадки для сбора твердых бытовых отходов.	<p>Минимальная/максимальная площадь земельных участков – 100/50000 кв.м. (принимать в соответствии с основным видом разрешенного использования земельного участка).</p> <p>Расстояние от площадок с контейнерами до окон жилых домов, границ участков детских, лечебных учреждений, мест отдыха должны быть не менее 20 м, и не более 100 м.</p> <p>Общее количество контейнеров не более 5 шт.</p> <p>Высота ограждения площадок - не более 2 м.</p> <p>Остальные предельные параметры застройки (отступы от границ земельного участка, максимальный процент застройки, отступ от красной линии) принимать в соответствии с основным видом разрешенного использования земельного участка.</p>
Объекты инженерно-технического обеспечения и линейные объекты вспомогательного инженерного назначения (газопроводы, линии электроснабжения, водопроводы, линии связи), индивидуальные резервуары для хранения воды, скважины для забора воды, индивидуальные колодцы, бассейны.	<p>Минимальная/максимальная площадь земельных участков –принимать в соответствии с основным видом разрешенного использования земельного участка.</p> <p>Расстояния от сараев для скота и птицы до шахтных колодцев должно быть не менее 20 м.</p> <p>Расстояние от фундаментов зданий и сооружений :</p> <ul style="list-style-type: none"> - водопровод и напорная канализация -5 м, - самотечная канализация (бытовая и дождевая)-3м. <p>Остальные предельные параметры застройки (отступы от границ земельного участка, максимальный процент застройки, отступ от красной линии максимальное количество этажей) принимать в соответствии с основным видом разрешенного использования земельного участка.</p> <p>Для линейных объектов регламенты не устанавливаются.</p>

Примечание:

При размещении зданий, строений и сооружений должны соблюдаться, установленные законодательством о пожарной безопасности и законодательством в области обеспечения санитарно-эпидемиологического благополучия населения, минимальные нормативные противопожарные и санитарно-эпидемиологические разрывы между зданиями, строениями и сооружениями, в том числе и расположенными на соседних земельных участках, а также технические регламенты, градостроительные и строительные нормы и Правила.

Все строения должны быть обеспечены системами водоотведения с кровли, с целью предотвращения подтопления соседних земельных участков и строений. Допускается не выполнять организованный сток воды с кровли при условии, когда смежные земельные участки находятся на одном уровне и между строениями, расположенными на соседних земельных участках, расстояние не менее 4м.

При необходимости облицовки стен существующего жилого дома, расположенного на приусадебном участке, на расстоянии ближе 1,5 метра (но не менее 1 метра) от границы соседнего земельного участка, кирпичной кладкой толщиной 120 мм, разрешается выполнять данные работы без согласия владельцев соседних земельных участков. Также не требуется согласие совладельцев земельного участка, на котором расположен жилой дом, при условии, если облицовываемый жилой дом не находится в общей долевой собственности.

Любые вспомогательные виды разрешённого использования объектов капитального строительства не могут по своим суммарным характеристикам (строительному объёму, общей площади, и т.д.) превышать суммарное значение аналогичных показателей основных (условных) видов разрешённого использования объектов капитального строительства, при которых установлены данные вспомогательные виды разрешённого использования.

На придомовом участке допускается:

— по согласованию с санитарной службой установка небольшого количества действующих пчелиных ульев — не более 5 (при условии обеспечения мер безопасности для смежных домовладельцев (совладельцев), на расстоянии не менее 5 м от границ участка.

— устройство небольшого (соразмерного площади участка) ландшафтно-обустроенного, не дренирующего в грунт противопожарного водоема (пруда, бассейна) с одновременным информированием об этом местных органов Государственного пожарного надзора.

Изменение общего рельефа участка, осуществляемое путем выемки или насыпи, ведущее к изменению существующей водоотводной (дренажной) системы, к заболачиванию (переувлажнению) смежных участков или нарушению иных законных прав их владельцев, не допускается. При необходимости изменения рельефа должны быть выполнены мероприятия по недопущению возможных негативных последствий. Изменение рельефа земельного участка допускается при наличии письменного согласия правообладателей соседних земельных участков, подпись которых должна быть удостоверена нотариально.

Допускается отклонение от предельных параметров разрешенного строительства объектов капитального строительства и размеров земельных участков в установленном Градостроительным кодексом порядке при предоставлении соответствующего обоснования (предоставлении расчета, выполненного проектной организацией на основании требований технических регламентов, строительных норм и правил, других нормативных документов действующих на территории Российской Федерации).

Предоставление земельных участков под строительство в границах зон затопления и подтопления запрещается.

Для инвалидов и других маломобильных групп населения необходимо обеспечивать возможность подъезда и эксплуатации, в том числе на инвалидных колясках, к организациям обслуживания с учетом требований СНиП 35-01-2001, СП 35-101-2001, СП 35-102-2001, СП 31-102-99, СП 35-103-2001, СП 35-104-2001, СП 35-105-2002, СП 35-106-2003, СП 35-107-2003, СП 36-109-2005, СП 35-112-2005, СП 35-114-2006, СП 35-117-2006Ю ВСН-62-91*, РДС 35-201-99.

Требования к ограждению земельных участков:

— ограждения земельных участков со стороны улицы должны выполняться в соответствии с проектом, согласованными органом, уполномоченным в области архитектуры и градостроительства;

— высота ограждения земельных участков должна быть не более 2,0 метров;

— ворота в заборе разрешается устанавливать только со стороны территорий общего пользования. На стороне забора, смежного с соседним участком, ворота устанавливать запрещается.

— ограждения между смежными земельными участками должны быть проветриваемыми на высоту не менее 0,5 м от уровня земли;

– допускается устройство функционально оправданных участков сплошного ограждения (в местах интенсивного движения транспорта, размещения септиков, мусорных площадок и пр).

– по взаимному согласию смежных землепользователей допускается устройство сплошных ограждений из качественных и эстетически выполненных элементов. При общей толщине конструкции ограждения до 100 мм ограждение допускается устанавливать по центру межевой границы участка, при большей толщине конструкции - смещать в сторону участка инициатора ограждения на величину превышения указанной нормы.

3. Ж-3 Проектируемая зона жилой застройки

Зона Ж-3 предназначена для формирования территорий, преимущественно жилой застройки с объектами обслуживания населения, при перспективном градостроительном развитии, согласно утвержденному генеральному плану и утвержденной градостроительной документации.

По мере принятия решений о застройке данных территорий, в соответствии со ст.42,43 Градостроительного кодекса Российской Федерации, в обязательном порядке подготавливается документация по планировке территории, после чего проводятся работы по размежеванию существующих земельных участков с целью выделения требуемой планировочной структуры. Расходы, связанные с подготовкой документации по планировке территории, несет физическое или юридическое лицо, заинтересованное в подготовке такой документации.

После проведения данных мероприятий осуществляется зонирование таких территорий, в установленном порядке вносятся изменения в карту градостроительного зонирования настоящих Правил.

До момента разработки и утверждения документации по планировке территории запрещается установление, изменение, применение видов разрешенного использования земельных участков, описанных в данной зоне и определенных для них предельных размеров земельных участков и предельных параметров разрешенного строительства.

При хозяйственном освоении территорий (в том числе подготовке градостроительного плана земельного участка, проектировании, строительстве/реконструкции, вводе в эксплуатацию) в обязательном порядке должны учитываться требования нормативов градостроительного проектирования всех уровней.

3.1. Основные виды и параметры разрешенного использования земельных участков и объектов капитального строительства

До момента разработки и утверждения документации по планировке территории запрещается установление, изменение, применение видов разрешенного использования земельных участков, описанных в данной зоне и определенных для них предельных размеров земельных участков и предельных параметров разрешенного строительства.

Код вида разрешенного использования	Виды разрешенного использования земельных участков	Виды разрешенного использования объектов капитального строительства	Предельные размеры земельных участков и предельные параметры разрешенного строительства
Применяются только при подготовке документации по планировке территории			
2.1	Для индивидуального жилищного строительства До момента разработки и утверждения документации по планировке территории	Размещение жилого дома (отдельно стоящего здания количеством надземных этажей не более чем три, высотой не более двадцати метров, которое состоит из комнат и помещений	- минимальная/максимальная площадь земельных участков - 500 /2500 кв. м; - минимальная ширина земельных участков вдоль фронта улицы (проезда) – 12 м ; -максимальное количество этажей объектов капитального строительства – 3 этажа (или 2 этажа с

	<p>запрещается установление, изменение, применение видов разрешенного использования земельных участков, описанных в данной зоне и определенных для них предельных размеров земельных участков и предельных параметров разрешенного строительства.</p>	<p>вспомогательного использования, предназначенных для удовлетворения гражданами бытовых и иных нужд, связанных с их проживанием в таком здании, не предназначенного для раздела на самостоятельные объекты недвижимости); выращивание сельскохозяйственных культур; размещение индивидуальных гаражей и хозяйственных построек</p>	<p>возможностью использования мансардного этажа);</p> <ul style="list-style-type: none"> - максимальная высота объектов капитального строительства от уровня земли до верха перекрытия последнего этажа (или конька кровли) - 20 м; - максимальный процент застройки в границах земельного участка – 60%; - процент застройки подземной части - не регламентируется; <p>Минимальные отступы от границы смежного земельного участка до:</p> <ul style="list-style-type: none"> - жилых зданий - 3 м; - хозяйственных построек - 1 м; - построек для содержания скота и птицы – 4 м. <p>В сложившейся застройке, при ширине земельного участка 8 и менее метров, для строительства жилого дома минимальный отступ от границы соседнего участка составляет:</p> <ul style="list-style-type: none"> - для одноэтажного – 1 м.; - для двухэтажного – 1,5 м.; - для трехэтажного – 2 м., при условии, что расстояние до расположенного на соседнем земельном участке жилого дома не менее 6 м. <p>Минимальный отступ строений от красной линии улиц не менее чем на - 5 м, от красной линии проездов не менее чем на 3 м.</p> <p>Максимальное количество этажей для гаражей и подсобных сооружений (хозяйственных построек) – 1 этаж.</p> <p>Максимальная высота гаражей и подсобных сооружений (хозяйственных построек) от уровня земли до верха конька кровли - 6 метров, высота помещения не менее 2.4 м.</p>
<p>2.2</p>	<p>Для ведения личного подсобного хозяйства (приусадебный земельный участок)</p>	<p>Размещение жилого дома, указанного в описании вида разрешенного использования с кодом 2.1;</p>	<ul style="list-style-type: none"> - минимальная/максимальная площадь земельных участков – 500 /5000 кв. м; - минимальная ширина земельных участков вдоль фронта улицы (проезда) – 12 м.

	<p>До момента разработки и утверждения документации по планировке территории запрещается установление, изменение, применение видов разрешенного использования земельных участков, описанных в данной зоне и определенных для них предельных размеров земельных участков и предельных параметров разрешенного строительства.</p>	<p>производство сельскохозяйственной продукции; размещение гаража и иных вспомогательных сооружений; содержание сельскохозяйственных животных</p>	<p>-максимальное количество этажей объектов капитального строительства – 3 этажа (или 2 этажа с возможностью использования мансардного этажа); - максимальная высота объектов капитального строительства от уровня земли до верха перекрытия последнего этажа (или конька кровли) - 20 м; - максимальный процент застройки в границах земельного участка – 60%; - процент застройки подземной части - не регламентируется; Минимальные отступы от границы смежного земельного участка до: - жилых зданий - 3 м; - хозяйственных построек- 1 м; - построек для содержания скота и птицы – 4 м. В сложившейся застройке, при ширине земельного участка 12 и менее метров, для строительства жилого дома минимальный отступ от границы соседнего участка составляет: - для одноэтажного – 1 м.; - для двухэтажного – 1,5 м.; - для трехэтажного – 2 м., при условии, что расстояние до расположенного на соседнем земельном участке жилого дома не менее 6 м. Минимальный отступ строений от красной линии улиц не менее чем на - 5 м, от красной линии проездов не менее чем на 3 м. Максимальное количество этажей для гаражей и подсобных сооружений (хозяйственных построек) – 1 этаж. Максимальная высота гаражей и подсобных сооружений (хозяйственных построек) от уровня земли до верха конька кровли - 6 метров, высота помещения не менее 2.4 м.</p>
--	---	---	--

<p>2.3</p>	<p>Блокированная жилая застройка</p> <p>До момента разработки и утверждения документации по планировке территории запрещается установление, изменение, применение видов разрешенного использования земельных участков, описанных в данной зоне и определенных для них предельных размеров земельных участков и предельных параметров разрешенного строительства.</p>	<p>Размещение жилого дома, имеющего одну или несколько общих стен с соседними жилыми домами (количество этажей не более чем три, при общем количестве совмещенных домов не более десяти и каждый из которых предназначен для проживания одной семьи, имеет общую стену (общие стены) без проемов с соседним домом или соседними домами, расположен на отдельном земельном участке и имеет выход на территорию общего пользования (жилые дома блокированной застройки); разведение декоративных и плодовых деревьев, овощных и ягодных культур; размещение индивидуальных гаражей и иных вспомогательных сооружений; обустройство спортивных и детских площадок, площадок для отдыха</p>	<p>- минимальная/максимальная площадь приквартирного участка блокированного жилого дома на одну семью 500 –(2500) кв. м;</p> <p>- максимальное количество этажей объектов капитального строительства – 3 этажа;</p> <p>- максимальная высота объектов капитального строительства от уровня земли до верха перекрытия последнего этажа (или конька кровли) - 12 м;</p> <p>Минимальные отступы от границы смежного земельного участка до:</p> <ul style="list-style-type: none"> - хозяйственных построек- 1 м; - хозяйственных построек для содержания животных (а также надворных туалетов) - 4 м; <p>Минимальный отступ строений от красной линии улиц не менее чем на - 5 м, от красной линии проездов не менее чем на 3 м, от границ смежных земельных участков на менее чем на 3 м, между смежными блоками, расположенными на смежных земельных участках – 0 м;</p> <p>Минимальная ширина земельных участков вдоль фронта улицы (проезда) – 12 м;</p> <p>Максимальный процент застройки в границах земельного участка – 60%;</p> <p>- процент застройки подземной части - не регламентируется;</p> <p>Максимальное количество этажей для гаражей и подсобных сооружений (хозяйственных построек) - 1этаж.</p> <p>Максимальная высота гаражей и подсобных сооружений (хозяйственных построек) от уровня земли до верха конька кровли)- 6 метров, высота помещения не менее 2.4 м.</p>
<p>2.1.1</p>	<p>Малоэтажная многоквартирная жилая застройка</p>	<p>Размещение малоэтажных многоквартирных домов (многоквартирные дома высотой до 4 этажей, включая</p>	<p>- минимальная/максимальная площадь земельных участков – 500/15000 кв.м.;</p> <p>- максимальное количество этажей – не более 4 этажей;</p>

	<p>До момента разработки и утверждения документации по планировке территории запрещается установление, изменение, применение видов разрешенного использования земельных участков, описанных в данной зоне и определенных для них предельных размеров земельных участков и предельных параметров разрешенного строительства.</p>	<p>мансардный); обустройство спортивных и детских площадок, площадок для отдыха; размещение объектов обслуживания жилой застройки во встроенных, пристроенных и встроенно-пристроенных помещениях малоэтажного многоквартирного дома, если общая площадь таких помещений в малоэтажном многоквартирном доме не составляет более 15% общей площади помещений дома</p>	<ul style="list-style-type: none"> - максимальная высота объектов капитального строительства от уровня земли до верха перекрытия последнего этажа (или конька кровли) - не более 15 м; -минимальные отступы от границ смежных земельных участков – 5 м., от фронтальной границы участка – 5 м. (за исключением линейных объектов); - бытовые разрывы между длинными сторонами секционных жилых зданий высотой 2 - 3 этажа должны быть не менее 15 м, а между зданиями высотой 4 этажа - не менее 20 м, между длинными сторонами и торцами этих же зданий с окнами из жилых комнат - не менее 10 м; - минимальная ширина земельных участков вдоль фронта улицы (проезда) – 12 м; - максимальный процент застройки в границах земельного участка – 60% - процент застройки подземной части - не регламентируется; - минимальный/максимальный коэффициент использования территории - 0,4/0,8 <p>Минимальный процент озеленения 15% от площади земельного участка, за исключением линейных объектов.</p> <p>На территории малоэтажной жилой застройки следует предусматривать 100-процентную обеспеченность местами для хранения и парковки легковых автомобилей, мотоциклов, мопедов.</p>
<p>2.7.1</p>	<p>Хранение автотранспорта</p> <p>До момента разработки и утверждения документации по планировке территории запрещается установление, изменение, применение видов разрешенного использования земельных участков,</p>	<p>Размещение отдельно стоящих и пристроенных гаражей, в том числе подземных, предназначенных для хранения автотранспорта, в том числе с разделением на машино-места, за исключением гаражей, размещение которых предусмотрено содержанием</p>	<ul style="list-style-type: none"> -минимальная/максимальная площадь земельных участков – 24/50 кв.м. - для существующих гаражей минимальна площадь земельного участка – 20 м. -максимальное количество этажей для гаражей – 1 этаж. -максимальная высота гаражей от уровня земли до верха конька кровли - 6 метров, высота помещения не менее 2.4 м. - максимальный процент застройки в границах

	описанных в данной зоне и определенных для них предельных размеров земельных участков и предельных параметров разрешенного строительства.	вида разрешенного использования с кодом 4.9	<p>земельного участка – 80%;</p> <ul style="list-style-type: none"> - процент застройки подземной части - не регламентируется; -минимальные отступы от границы смежного земельного участка - 1 м; - минимальный отступ строений от красной линии участка или границ участка - 5 м. <p>В условиях тесной, или сложившейся застройки допускается при соблюдении технических регламентов и действующих норм размещение гаража по красной линии, при этом запрещается устройство распашных ворот.</p>
3.1	<p>Коммунальное обслуживание</p> <p>До момента разработки и утверждения документации по планировке территории запрещается установление, изменение, применение видов разрешенного использования земельных участков, описанных в данной зоне и определенных для них предельных размеров земельных участков и предельных параметров разрешенного строительства.</p>	<p>Размещение зданий и сооружений в целях обеспечения физических и юридических лиц коммунальными услугами. Содержание данного вида разрешенного использования включает в себя содержание видов разрешенного использования с кодами 3.1.1-3.1.2</p>	<ul style="list-style-type: none"> - минимальная/максимальная площадь земельных участков – 4/100000 кв.м.; - максимальное количество этажей – не более 2 этажей; - максимальная высота объектов капитального строительства от уровня земли до верха перекрытия последнего этажа (или конька кровли) - не более 22 м; -минимальные отступы от границ смежных земельных участков – 5 м., от фронтальной границы участка – 5 м. (за исключением линейных объектов); - максимальный процент застройки в границах земельного участка – 60%, за исключением линейных объектов; - процент застройки подземной части - не регламентируется; <p>Минимальный процент озеленения 10% от площади земельного участка, за исключением линейных объектов.</p> <p>Не распространяются на линейные объекты</p>
3.1.1	<p>Предоставление коммунальных услуг</p> <p>До момента разработки и утверждения документации по</p>	<p>Размещение зданий и сооружений, обеспечивающих поставку воды, тепла, электричества, газа, отвод канализационных стоков,</p>	<ul style="list-style-type: none"> - минимальная/максимальная площадь земельных участков – 4/100000 кв.м.; - максимальное количество этажей – не более 2 этажей; - максимальная высота объектов капитального

	<p>планировке территории устанавливается, изменение, применение видов разрешенного использования земельных участков, описанных в данной зоне и определенных для них предельных размеров земельных участков и предельных параметров разрешенного строительства.</p>	<p>очистку и уборку объектов недвижимости (котельных, водозаборов, очистных сооружений, насосных станций, водопроводов, линий электропередач, трансформаторных подстанций, газопроводов, линий связи, телефонных станций, канализаций, стоянок, гаражей и мастерских для обслуживания уборочной и аварийной техники, сооружений, необходимых для сбора и плавки снега)</p>	<p>строительства от уровня земли до верха перекрытия последнего этажа (или конька кровли) - не более 22 м; -минимальные отступы от границ смежных земельных участков – 5 м., от фронтальной границы участка – 5 м. (за исключением линейных объектов); - максимальный процент застройки в границах земельного участка – 60%, за исключением линейных объектов; - процент застройки подземной части - не регламентируется; Минимальный процент озеленения 10% от площади земельного участка, за исключением линейных объектов. Не распространяются на линейные объекты</p>
3.1.2	<p>Административные здания организаций, обеспечивающих предоставление коммунальных услуг</p> <p>До момента разработки и утверждения документации по планировке территории устанавливается, изменение, применение видов разрешенного использования земельных участков, описанных в данной зоне и определенных для них предельных размеров земельных участков и предельных параметров разрешенного строительства.</p>	<p>Размещение зданий, предназначенных для приема физических и юридических лиц в связи с предоставлением им коммунальных услуг</p>	<p>- минимальная/максимальная площадь земельных участков – 4/100000 кв.м.; - максимальное количество этажей – не более 2 этажей; - максимальная высота объектов капитального строительства от уровня земли до верха перекрытия последнего этажа (или конька кровли) - не более 22 м; -минимальные отступы от границ смежных земельных участков – 5 м., от фронтальной границы участка – 5 м. (за исключением линейных объектов); - максимальный процент застройки в границах земельного участка – 60%, за исключением линейных объектов; - процент застройки подземной части - не регламентируется; Минимальный процент озеленения 10% от площади земельного участка, за исключением линейных объектов.</p>
3.2	<p>Социальное обслуживание</p>	<p>Размещение зданий, предназначенных для оказания гражданам социальной помощи.</p>	<p>- минимальная/максимальная площадь земельного участка – 300/10000 кв. м; -максимальное количество этажей зданий – 5 этажа;</p>

	До момента разработки и утверждения документации по планировке территории запрещается установление, изменение, применение видов разрешенного использования земельных участков, описанных в данной зоне и определенных для них предельных размеров земельных участков и предельных параметров разрешенного строительства.	Содержание данного вида разрешенного использования включает в себя содержание видов разрешенного использования с кодами 3.2.1 - 3.2.4	<ul style="list-style-type: none"> - максимальная высота объектов капитального строительства от уровня земли до верха перекрытия последнего этажа (или конька кровли) - не более 18 м; - минимальные отступы от границ смежных земельных участков – 5 м, от фронтальной границы участка – 5 м, за исключением линейных объектов; - максимальный процент застройки в границах земельного участка – 60%; - процент застройки подземной части - не регламентируется; - минимальный процент озеленения - 15% от площади земельного участка.
3.2.1	Дома социального обслуживания До момента разработки и утверждения документации по планировке территории запрещается установление, изменение, применение видов разрешенного использования земельных участков, описанных в данной зоне и определенных для них предельных размеров земельных участков и предельных параметров разрешенного строительства.	Размещение зданий, предназначенных для размещения домов престарелых, домов ребенка, детских домов, пунктов ночлега для бездомных граждан; размещение объектов капитального строительства для временного размещения вынужденных переселенцев, лиц, признанных беженцами	<ul style="list-style-type: none"> - минимальная/максимальная площадь земельного участка – 300/10000 кв. м; - максимальное количество этажей зданий – 5 этажа; - максимальная высота объектов капитального строительства от уровня земли до верха перекрытия последнего этажа (или конька кровли) - не более 18 м; - минимальные отступы от границ смежных земельных участков – 5 м, от фронтальной границы участка – 5 м, за исключением линейных объектов; - максимальный процент застройки в границах земельного участка – 60%; - процент застройки подземной части - не регламентируется; - минимальный процент озеленения - 15% от площади земельного участка.
3.2.2	Оказание социальной помощи населению До момента разработки и утверждения документации по планировке территории запрещается установление,	Размещение зданий, предназначенных для служб психологической и бесплатной юридической помощи, социальных, пенсионных и иных служб (службы занятости населения, пункты питания	<ul style="list-style-type: none"> - минимальная/максимальная площадь земельного участка – 300/10000 кв. м; - максимальное количество этажей зданий – 5 этажа; - максимальная высота объектов капитального строительства от уровня земли до верха перекрытия последнего этажа (или конька кровли) - не более 18 м; - минимальные отступы от границ смежных земельных

	изменение, применение видов разрешенного использования земельных участков, описанных в данной зоне и определенных для них предельных размеров земельных участков и предельных параметров разрешенного строительства.	малоимущих граждан), в которых осуществляется прием граждан по вопросам оказания социальной помощи и назначения социальных или пенсионных выплат, а также для размещения общественных некоммерческих организаций: некоммерческих фондов, благотворительных организаций, клубов по интересам	участков – 5 м , от фронтальной границы участка – 5 м , за исключением линейных объектов; - максимальный процент застройки в границах земельного участка – 60% ; - процент застройки подземной части - не регламентируется; - минимальный процент озеленения - 15% от площади земельного участка.
3.2.3	Оказание услуг связи До момента разработки и утверждения документации по планировке территории запрещается установление, изменение, применение видов разрешенного использования земельных участков, описанных в данной зоне и определенных для них предельных размеров земельных участков и предельных параметров разрешенного строительства.	Размещение зданий, предназначенных для размещения пунктов оказания услуг почтовой, телеграфной, междугородней и международной телефонной связи	- минимальная/максимальная площадь земельного участка – 300/10000 кв. м; - максимальное количество этажей зданий – 5 этажа ; - максимальная высота объектов капитального строительства от уровня земли до верха перекрытия последнего этажа (или конька кровли) - не более 18 м ; - минимальные отступы от границ смежных земельных участков – 5 м , от фронтальной границы участка – 5 м , за исключением линейных объектов; - максимальный процент застройки в границах земельного участка – 60% ; - процент застройки подземной части - не регламентируется; - минимальный процент озеленения - 15% от площади земельного участка.
3.2.4	Общежития До момента разработки и утверждения документации по планировке территории запрещается установление, изменение, применение видов разрешенного использования земельных участков,	Размещение зданий, предназначенных для размещения общежитий, предназначенных для проживания граждан на время их работы, службы или обучения, за исключением зданий, размещение которых предусмотрено содержанием	- минимальная/максимальная площадь земельного участка – 300/10000 кв. м; - максимальное количество этажей зданий – 5 этажа ; - максимальная высота объектов капитального строительства от уровня земли до верха перекрытия последнего этажа (или конька кровли) - не более 18 м ; - минимальные отступы от границ смежных земельных участков – 5 м , от фронтальной границы участка – 5 м , за исключением линейных объектов;

	описанных в данной зоне и определенных для них предельных размеров земельных участков и предельных параметров разрешенного строительства.	вида разрешенного использования с кодом 4.7	<ul style="list-style-type: none"> - максимальный процент застройки в границах земельного участка – 60%; - процент застройки подземной части - не регламентируется; - минимальный процент озеленения - 15% от площади земельного участка.
3.3	<p>Бытовое обслуживание</p> <p>До момента разработки и утверждения документации по планировке территории запрещается установление, изменение, применение видов разрешенного использования земельных участков, описанных в данной зоне и определенных для них предельных размеров земельных участков и предельных параметров разрешенного строительства.</p>	<ul style="list-style-type: none"> - размещение объектов капитального строительства, предназначенных для оказания населению или организациям бытовых услуг (мастерские мелкого ремонта, ателье, бани, парикмахерские, прачечные, химчистки, похоронные бюро) 	<ul style="list-style-type: none"> - минимальная/максимальная площадь земельного участка – 100/10 000 кв. м; - для существующих объектов капитального строительства коммерческого и коммунально-бытового назначения, в том числе со встроенно-пристроенными помещениями, зарегистрированных в органах федеральной службы государственной регистрации, кадастра и картографии в соответствии с действующим законодательством, минимальная площадь земельного участка – 30 кв. м; - площадь земельного участка, применительно к видам разрешенного использования «Бытовое обслуживание», по решению органа местного самоуправления, может быть установлена меньше минимальной площади, предусмотренной градостроительным регламентом (в том числе для существующих земельных участков), при условии разработанной и утвержденной документации по планировке территории; - минимальные отступы от границ смежных земельных участков – 3 м, от фронтальной границы участка – 5 м, от территории общего пользования – 5 м (применяются также при размещении некапитальных (нестационарных) объектов); - максимальное количество этажей зданий – 3 этажа; - максимальная высота объектов капитального строительства от уровня земли до верха перекрытия последнего этажа (или конька кровли) - не более 12 м; - максимальный процент застройки в границах земельного участка – 60%; - процент застройки подземной части - не

			<p>регламентируется;</p> <ul style="list-style-type: none"> - минимальный процент озеленения - 10% от площади земельного участка.
3.4.	<p>Здравоохранение</p> <p>До момента разработки и утверждения документации по планировке территории запрещается установление, изменение, применение видов разрешенного использования земельных участков, описанных в данной зоне и определенных для них предельных размеров земельных участков и предельных параметров разрешенного строительства.</p>	<p>Размещение объектов капитального строительства, предназначенных для оказания гражданам медицинской помощи. Содержание данного вида разрешенного использования включает в себя содержание видов разрешенного использования с кодами 3.4.1 - 3.4.2</p>	<ul style="list-style-type: none"> - минимальная/максимальная площадь земельного участка – 300/10000 кв. м; - минимальные отступы от границ участка - 5 м, от фронтальной границы участка – 5 м; - максимальное количество надземных этажей зданий – 5 этажа; - максимальная высота объектов капитального строительства от уровня земли до верха перекрытия последнего этажа (или конька кровли) - не более 18 м; - максимальный процент застройки в границах земельного участка – 60% - процент застройки подземной части - не регламентируется <p>Размещение зданий по красной линии допускается в условиях реконструкции сложившейся застройки при соответствующем обосновании и согласовании с уполномоченными органами местного самоуправления.</p> <ul style="list-style-type: none"> - минимальный процент озеленения - 30% от площади земельного участка.
3.4.1	<p>Амбулаторно-поликлиническое обслуживание</p> <p>До момента разработки и утверждения документации по планировке территории запрещается установление, изменение, применение видов разрешенного использования земельных участков, описанных в данной зоне и определенных для них предельных размеров земельных участков и</p>	<p>Размещение объектов капитального строительства, предназначенных для оказания гражданам амбулаторно-поликлинической медицинской помощи (поликлиники, фельдшерские пункты, пункты здравоохранения, центры матери и ребенка, диагностические центры, молочные кухни, станции донорства крови, клинические лаборатории)</p>	<ul style="list-style-type: none"> - минимальная/максимальная площадь земельного участка – 300/10000 кв. м; - минимальные отступы от границ участка - 5 м, от фронтальной границы участка – 5 м; - максимальное количество надземных этажей зданий – 5 этажа; - максимальная высота объектов капитального строительства от уровня земли до верха перекрытия последнего этажа (или конька кровли) - не более 18 м; - максимальный процент застройки в границах земельного участка – 60% - процент застройки подземной части - не регламентируется <p>Размещение зданий по красной линии допускается в</p>

	<p>предельных параметров разрешенного строительства.</p>		<p>условиях реконструкции сложившейся застройки при соответствующем обосновании и согласовании с уполномоченными органами местного самоуправления.</p> <p>- минимальный процент озеленения - 30% от площади земельного участка.</p>
<p>3.4.2</p>	<p>Стационарное медицинское обслуживание</p> <p>До момента разработки и утверждения документации по планировке территории запрещается установление, изменение, применение видов разрешенного использования земельных участков, описанных в данной зоне и определенных для них предельных размеров земельных участков и предельных параметров разрешенного строительства.</p>	<p>Размещение объектов капитального строительства, предназначенных для оказания гражданам медицинской помощи в стационарах (больницы, родильные дома, диспансеры, научно-медицинские учреждения и прочие объекты, обеспечивающие оказание услуги по лечению в стационаре); размещение станций скорой помощи; размещение площадок санитарной авиации</p>	<p>- минимальная/максимальная площадь земельного участка – 300/10000 кв. м;</p> <p>- минимальные отступы от границ участка - 5 м, от фронтальной границы участка – 5 м.;</p> <p>- максимальное количество надземных этажей зданий – 5 этажа;</p> <p>- максимальная высота объектов капитального строительства от уровня земли до верха перекрытия последнего этажа (или конька кровли) - не более 18 м;</p> <p>- максимальный процент застройки в границах земельного участка – 60%</p> <p>- процент застройки подземной части - не регламентируется</p> <p>Размещение зданий по красной линии допускается в условиях реконструкции сложившейся застройки при соответствующем обосновании и согласовании с уполномоченными органами местного самоуправления.</p> <p>- минимальный процент озеленения - 30% от площади земельного участка.</p>
<p>3.5</p>	<p>Образование и просвещение</p> <p>До момента разработки и утверждения документации по планировке территории запрещается установление, изменение, применение видов разрешенного использования земельных участков, описанных в данной зоне и определенных для них предельных размеров земельных участков и предельных параметров</p>	<p>Размещение объектов капитального строительства, предназначенных для воспитания, образования и просвещения. Содержание данного вида разрешенного использования включает в себя содержание видов разрешенного использования с кодами 3.5.1 - 3.5.2</p>	<p>-минимальная/максимальная площадь земельного участка – 300/100 000 кв. м;</p> <p>-минимальные отступы от границ участка - 5 м, от красной линии - 10 м, с учетом соблюдения требований технических регламентов, размещение зданий по красной линии допускается в условиях реконструкции сложившейся застройки при соответствующем обосновании и согласовании с уполномоченными органами местного самоуправления.</p> <p>-максимальное количество этажей зданий – 4 этажа;</p> <p>- максимальная высота объектов капитального строительства от уровня земли до верха перекрытия</p>

	разрешенного строительства.		<p>последнего этажа (или конька кровли) - не более 18 м;</p> <p>- максимальный процент застройки в границах земельного участка – 40%</p> <p>- процент застройки подземной части - не регламентируется;</p> <p>-минимальный процент озеленения - 30% от площади земельного участка.</p>
3.5.1	<p>Дошкольное, начальное и среднее общее образование</p> <p>До момента разработки и утверждения документации по планировке территории запрещается установление, изменение, применение видов разрешенного использования земельных участков, описанных в данной зоне и определенных для них предельных размеров земельных участков и предельных параметров разрешенного строительства.</p>	<p>Размещение объектов капитального строительства, предназначенных для воспитания, образования и просвещения. Содержание данного вида разрешенного использования включает в себя содержание видов разрешенного использования с кодами 3.5.1 - 3.5.2</p>	<p>-минимальная/максимальная площадь земельного участка– 300/100 000 кв. м;</p> <p>-минимальные отступы от границ участка - 5 м, от красной линии - 10 м, с учетом соблюдения требований технических регламентов, размещение зданий по красной линии допускается в условиях реконструкции сложившейся застройки при соответствующем обосновании и согласовании с уполномоченными органами местного самоуправления.</p> <p>-максимальное количество этажей зданий – 4 этажа;</p> <p>- максимальная высота объектов капитального строительства от уровня земли до верха перекрытия последнего этажа (или конька кровли) - не более 18 м;</p> <p>- максимальный процент застройки в границах земельного участка – 40%</p> <p>- процент застройки подземной части - не регламентируется</p> <p>-минимальный процент озеленения - 30% от площади земельного участка.</p>
3.5.2	<p>Среднее и высшее профессиональное образование</p> <p>До момента разработки и утверждения документации по планировке территории запрещается установление, изменение, применение видов разрешенного использования</p>	<p>Размещение объектов капитального строительства, предназначенных для просвещения, дошкольного, начального и среднего общего образования (детские ясли, детские сады, школы, лицеи, гимназии, художественные, музыкальные школы, образовательные кружки и иные</p>	<p>-минимальная/максимальная площадь земельного участка– 300/100 000 кв. м;</p> <p>-минимальные отступы от границ участка - 5 м, от красной линии - 10 м, с учетом соблюдения требований технических регламентов, размещение зданий по красной линии допускается в условиях реконструкции сложившейся застройки при соответствующем обосновании и согласовании с уполномоченными органами местного самоуправления.</p> <p>-максимальное количество этажей зданий – 4 этажа;</p>

	<p>земельных участков, описанных в данной зоне и определенных для них предельных размеров земельных участков и предельных параметров разрешенного строительства.</p>	<p>организации, осуществляющие деятельность по воспитанию, образованию и просвещению, в том числе зданий, спортивных сооружений, предназначенных для занятия обучающихся физической культурой и спортом)</p>	<ul style="list-style-type: none"> - максимальная высота объектов капитального строительства от уровня земли до верха перекрытия последнего этажа (или конька кровли) - не более 18 м; - максимальный процент застройки в границах земельного участка – 40% - процент застройки подземной части - не регламентируется - минимальный процент озеленения - 30% от площади земельного участка.
<p>3.6.2</p>	<p>Парки культуры и отдыха</p> <p>До момента разработки и утверждения документации по планировке территории запрещается установление, изменение, применение видов разрешенного использования земельных участков, описанных в данной зоне и определенных для них предельных размеров земельных участков и предельных параметров разрешенного строительства.</p>	<p>Размещение парков культуры и отдыха</p>	<ul style="list-style-type: none"> - минимальная/максимальная площадь земельного участка– 300/10 000 кв. м; - минимальные отступы от границ смежных земельных участков – 5 м, от фронтальной границы участка – 5 м; - максимальное количество надземных этажей зданий – 2 этажа; - максимальная высота объектов капитального строительства от уровня земли до верха перекрытия последнего этажа (или конька кровли) - не более 7 м; - максимальный процент застройки в границах земельного участка – 7% - минимальный процент озеленения - 65% от площади земельного участка.
<p>3.10.1</p>	<p>Амбулаторное ветеринарное обслуживание</p> <p>До момента разработки и утверждения документации по планировке территории запрещается установление, изменение, применение видов разрешенного использования земельных участков, описанных в данной зоне и определенных для них предельных размеров земельных участков и</p>	<p>Размещение объектов капитального строительства, предназначенных для оказания ветеринарных услуг без содержания животных</p>	<ul style="list-style-type: none"> - минимальная/максимальная площадь земельного участка– 300/10000 кв. м; - минимальные отступы от границ смежных земельных участков – 3 м., от фронтальной границы участка – 5 м.; - максимальное количество надземных этажей зданий – 2 этаж; - максимальная высота объектов капитального строительства от уровня земли до верха перекрытия последнего этажа (или конька кровли) - не более 10 м; - максимальный процент застройки в границах земельного участка – 60% - процент застройки подземной части - не регламентируется;

	предельных параметров разрешенного строительства.		- минимальный процент озеленения - 15% от площади земельного участка.
4.4	Магазины До момента разработки и утверждения документации по планировке территории запрещается установление, изменение, применение видов разрешенного использования земельных участков, описанных в данной зоне и определенных для них предельных размеров земельных участков и предельных параметров разрешенного строительства.	Размещение объектов капитального строительства, предназначенных для продажи товаров, торговая площадь которых составляет до 5000 кв. м	<ul style="list-style-type: none"> - минимальная/максимальная площадь земельного участка – 300/10 000 кв. м; - для существующих объектов капитального строительства коммерческого и коммунально-бытового назначения, в том числе со встроенно-пристроенными помещениями, зарегистрированных в органах федеральной службы государственной регистрации, кадастра и картографии в соответствии с действующим законодательством, минимальная площадь земельного участка – 30 кв. м; - площадь земельного участка, применительно к видам разрешенного использования «Магазины», по решению органа местного самоуправления, может быть установлена меньше минимальной площади, предусмотренной градостроительным регламентом (в том числе для существующих земельных участков), при условии разработанной и утвержденной документации по планировке территории; - минимальные отступы от границ смежных земельных участков – 3 м, от фронтальной границы участка – 5 м, от территории общего пользования – 5 м (применяются также при размещении некапитальных (нестационарных) объектов); - максимальное количество этажей зданий – 3 этажа; - максимальная высота объектов капитального строительства от уровня земли до верха перекрытия последнего этажа (или конька кровли) - не более 12 м; - максимальный процент застройки в границах земельного участка – 60% - процент застройки подземной части - не регламентируется - минимальный процент озеленения - 10% от площади земельного участка.

<p>4.7</p>	<p>Гостиничное обслуживания</p> <p>До момента разработки и утверждения документации по планировке территории запрещается установление, изменение, применение видов разрешенного использования земельных участков, описанных в данной зоне и определенных для них предельных размеров земельных участков и предельных параметров разрешенного строительства.</p>	<p>Размещение гостиниц, а также иных зданий, используемых с целью извлечения предпринимательской выгоды из предоставления жилого помещения для временного проживания в них</p>	<ul style="list-style-type: none"> - минимальная/максимальная площадь земельного участка – 300 /10 000 кв. м; - минимальные отступы от границ смежных земельных участков – 5 м., от фронтальной границы участка – 5 м.; -максимальное количество этажей зданий – 5 этажей; - максимальная высота объектов капитального строительства от уровня земли до верха перекрытия последнего этажа (или конька кровли) - не более 18 м; - минимальная ширина земельных участков вдоль фронта улицы (проезда) – 12 м; - максимальный процент застройки в границах земельного участка – 65% - процент застройки подземной части - не регламентируется - озеленение территории – не менее 30% от площади земельного участка.
<p>4.9</p>	<p>Служебные гаражи</p> <p>До момента разработки и утверждения документации по планировке территории запрещается установление, изменение, применение видов разрешенного использования земельных участков, описанных в данной зоне и определенных для них предельных размеров земельных участков и предельных параметров разрешенного строительства.</p>	<p>Размещение постоянных или временных гаражей, стоянок для хранения служебного автотранспорта, используемого в целях осуществления видов деятельности, предусмотренных видами разрешенного использования с кодами 3.0, 4.0, а также для стоянки и хранения транспортных средств общего пользования, в том числе в депо</p>	<ul style="list-style-type: none"> -минимальная/максимальная площадь земельных участков –24/7500 кв.м. - минимальные отступы от границ участка - 10 м, от фронтальной границы земельного участка -10 м; -максимальное количество этажей – не более 5 этажей; - максимальная высота объектов капитального строительства от уровня земли до верха перекрытия последнего этажа (или конька кровли) - не более 20 м; - максимальный процент застройки в границах земельного участка – 80% - процент застройки подземной части - не регламентируется
<p>4.9.1</p>	<p>Объекты дорожного сервиса</p> <p>До момента разработки и утверждения документации по планировке территории запрещается установление,</p>	<p>Размещение зданий и сооружений дорожного сервиса. Содержание данного вида разрешенного использования включает в себя содержание видов разрешенного</p>	<ul style="list-style-type: none"> -минимальная/максимальная площадь земельных участков –300/10000 кв.м. - минимальные отступы от границ участка - 5 м, от фронтальной границы земельного участка -5 м; - максимальный процент застройки в границах земельного участка – 60%

	изменение, применение видов разрешенного использования земельных участков, описанных в данной зоне и определенных для них предельных размеров земельных участков и предельных параметров разрешенного строительства.	использования с кодами 4.9.1.1 - 4.9.1.4	- процент застройки подземной части - не регламентируется; - максимальное количество этажей – 5 этажа ; - максимальная высота объектов капитального строительства от уровня земли до верха перекрытия последнего этажа (или конька кровли) - не более 21 м ; Расстояние от СТО, автомойки, АЗС до жилых, общественных зданий, общеобразовательных школ и дошкольных образовательных учреждений, лечебных учреждений со стационаром - 50 м. с учетом выполнения требований СанПиН 2.2.1/1200-03. Минимальный процент озеленения - 15% от площади земельного участка.
4.9.1.1	Заправка транспортных средств До момента разработки и утверждения документации по планировке территории запрещается установление, изменение, применение видов разрешенного использования земельных участков, описанных в данной зоне и определенных для них предельных размеров земельных участков и предельных параметров разрешенного строительства.	Размещение автозаправочных станций; размещение магазинов сопутствующей торговли, зданий для организации общественного питания в качестве объектов дорожного сервиса	- минимальная/максимальная площадь земельных участков – 300/10000 кв.м. - минимальные отступы от границ участка - 5 м , от фронтальной границы земельного участка - 5 м ; - максимальный процент застройки в границах земельного участка – 60% - максимальное количество этажей – 5 этажа ; - максимальная высота объектов капитального строительства от уровня земли до верха перекрытия последнего этажа (или конька кровли) - не более 21 м ; Расстояние от СТО, автомойки, АЗС до жилых, общественных зданий, общеобразовательных школ и дошкольных образовательных учреждений, лечебных учреждений со стационаром - 50 м. с учетом выполнения требований СанПиН 2.2.1/1200-03. Минимальный процент озеленения - 15% от площади земельного участка.
4.9.1.2	Обеспечение дорожного отдыха До момента разработки и утверждения документации по планировке территории	Размещение зданий для предоставления гостиничных услуг в качестве дорожного сервиса (мотелей), а также размещение магазинов сопутствующей торговли, зданий	- минимальная/максимальная площадь земельных участков – 300/10000 кв.м. - минимальные отступы от границ участка - 5 м , от фронтальной границы земельного участка - 5 м ; - максимальный процент застройки в границах земельного участка – 60%

	запрещается установление, изменение, применение видов разрешенного использования земельных участков, описанных в данной зоне и определенных для них предельных размеров земельных участков и предельных параметров разрешенного строительства.	для организации общественного питания в качестве объектов дорожного сервиса	-максимальное количество этажей – 5 этажа ; - максимальная высота объектов капитального строительства от уровня земли до верха перекрытия последнего этажа (или конька кровли) - не более 21 м ; Расстояние от СТО, автомойки, АЗС до жилых, общественных зданий, общеобразовательных школ и дошкольных образовательных учреждений, лечебных учреждений со стационаром - 50 м. с учетом выполнения требований СанПиН 2.2.1/1200-03. Минимальный процент озеленения - 15% от площади земельного участка.
4.9.1.3	Автомобильные мойки До момента разработки и утверждения документации по планировке территории запрещается установление, изменение, применение видов разрешенного использования земельных участков, описанных в данной зоне и определенных для них предельных размеров земельных участков и предельных параметров разрешенного строительства.	Размещение автомобильных моек, а также размещение магазинов сопутствующей торговли	-минимальная/максимальная площадь земельных участков – 300/10000 кв.м. - минимальные отступы от границ участка - 5 м , от фронтальной границы земельного участка - 5 м ; - максимальный процент застройки в границах земельного участка – 60% -максимальное количество этажей – 5 этажа ; - максимальная высота объектов капитального строительства от уровня земли до верха перекрытия последнего этажа (или конька кровли) - не более 21 м ; Расстояние от СТО, автомойки, АЗС до жилых, общественных зданий, общеобразовательных школ и дошкольных образовательных учреждений, лечебных учреждений со стационаром - 50 м. с учетом выполнения требований СанПиН 2.2.1/1200-03. Минимальный процент озеленения - 15% от площади земельного участка.
4.9.1.4	Ремонт автомобилей До момента разработки и утверждения документации по планировке территории запрещается установление, изменение, применение видов разрешенного использования	Размещение мастерских, предназначенных для ремонта и обслуживания автомобилей, и прочих объектов дорожного сервиса, а также размещение магазинов сопутствующей торговли	-минимальная/максимальная площадь земельных участков – 300/10000 кв.м. - минимальные отступы от границ участка - 5 м , от фронтальной границы земельного участка - 5 м ; - максимальный процент застройки в границах земельного участка – 60% -максимальное количество этажей – 5 этажа ; - максимальная высота объектов капитального

	земельных участков, описанных в данной зоне и определенных для них предельных размеров земельных участков и предельных параметров разрешенного строительства.		строительства от уровня земли до верха перекрытия последнего этажа (или конька кровли) - не более 21 м ; Расстояние от СТО, автомойки, АЗС до жилых, общественных зданий, общеобразовательных школ и дошкольных образовательных учреждений, лечебных учреждений со стационаром - 50 м . с учетом выполнения требований СанПиН 2.2.1/1200-03. Минимальный процент озеленения - 15% от площади земельного участка.
12.0	Земельные участки (территории) общего пользования До момента разработки и утверждения документации по планировке территории запрещается установление, изменение, применение видов разрешенного использования земельных участков, описанных в данной зоне и определенных для них предельных размеров земельных участков и предельных параметров разрешенного строительства.	Земельные участки общего пользования. Содержание данного вида разрешенного использования включает в себя содержание видов разрешенного использования с кодами 12.0.1 - 12.0.2	Не установлены в соответствии с ч.4, ст.36 Градостроительного кодекса Российской Федерации.
12.0.1	Улично-дорожная сеть До момента разработки и утверждения документации по планировке территории запрещается установление, изменение, применение видов разрешенного использования земельных участков, описанных в данной зоне и определенных для них предельных размеров	Размещение объектов улично-дорожной сети: автомобильных дорог, трамвайных путей и пешеходных тротуаров в границах населенных пунктов, пешеходных переходов, бульваров, площадей, проездов, велодорожек и объектов велотранспортной и инженерной инфраструктуры; размещение придорожных	Не установлены в соответствии с ч.4, ст.36 Градостроительного кодекса Российской Федерации.

	земельных участков и предельных параметров разрешенного строительства.	стоянок (парковок) транспортных средств в границах городских улиц и дорог, за исключением предусмотренных видами разрешенного использования с кодами 2.7.1, 4.9, 7.2.3, а также некапитальных сооружений, предназначенных для охраны транспортных средств	
12.0.2	<p>Благоустройство территории</p> <p>До момента разработки и утверждения документации по планировке территории запрещается установление, изменение, применение видов разрешенного использования земельных участков, описанных в данной зоне и определенных для них предельных размеров земельных участков и предельных параметров разрешенного строительства.</p>	Размещение декоративных, технических, планировочных, конструктивных устройств, элементов озеленения, различных видов оборудования и оформления, малых архитектурных форм, некапитальных нестационарных строений и сооружений, информационных щитов и указателей, применяемых как составные части благоустройства территории, общественных туалетов	Не установлены в соответствии с ч.4, ст.36 Градостроительного кодекса Российской Федерации.

3.2. Условно разрешенные виды и параметры использования земельных участков и объектов капитального строительства

До момента разработки и утверждения документации по планировке территории запрещается установление, изменение, применение видов разрешенного использования земельных участков, описанных в данной зоне и определенных для них предельных размеров земельных участков и предельных параметров разрешенного строительства.

Код вида разрешенного использования	Виды разрешенного использования земельных участков	Виды разрешенного использования объектов капитального строительства	Предельные размеры земельных участков и предельные параметры разрешенного строительства
-------------------------------------	--	---	---

<p>1.1</p>	<p>Растениеводство</p> <p>До момента разработки и утверждения документации по планировке территории запрещается установление, изменение, применение видов разрешенного использования земельных участков, описанных в данной зоне и определенных для них предельных размеров земельных участков и предельных параметров разрешенного строительства.</p>	<p>Осуществление хозяйственной деятельности, связанной с выращиванием сельскохозяйственных культур.</p> <p>Содержание данного вида разрешенного использования включает в себя содержание видов разрешенного использования с кодами 1.2-1.6</p>	<ul style="list-style-type: none"> - минимальная/максимальная площадь земельного участка – 300 /100 000 кв.м. -минимальные отступы от границ смежных земельных участков – 3 м, от фронтальной границы участка – 5 м; - максимальное количество этажей зданий – 1 этаж; - максимальная высота объектов капитального строительства от уровня земли до верха перекрытия последнего этажа (или конька кровли) - не более 15 м; - максимальный процент застройки в границах земельного участка – 30%
<p>1.2</p>	<p>Выращивание зерновых и иных сельскохозяйственных культур</p> <p>До момента разработки и утверждения документации по планировке территории запрещается установление, изменение, применение видов разрешенного использования земельных участков, описанных в данной зоне и определенных для них предельных размеров земельных участков и предельных параметров разрешенного строительства.</p>	<p>Осуществление хозяйственной деятельности на сельскохозяйственных угодьях, связанной с производством зерновых, бобовых, кормовых, технических, масличных, эфиромасличных, и иных сельскохозяйственных культур</p>	<ul style="list-style-type: none"> - минимальная/максимальная площадь земельного участка – 300 /100 000 кв.м. -минимальные отступы от границ смежных земельных участков – 3 м, от фронтальной границы участка – 5 м; - максимальное количество этажей зданий – 1 этаж; - максимальная высота объектов капитального строительства от уровня земли до верха перекрытия последнего этажа (или конька кровли) - не более 15 м; - максимальный процент застройки в границах земельного участка – 30%
<p>1.3</p>	<p>Овощеводство</p> <p>До момента разработки и утверждения документации по планировке территории запрещается установление,</p>	<p>Осуществление хозяйственной деятельности на сельскохозяйственных угодьях, связанной с производством картофеля, листовых, плодовых, луковичных и бахчевых</p>	<ul style="list-style-type: none"> - минимальная/максимальная площадь земельного участка – 300 /100 000 кв.м. -минимальные отступы от границ смежных земельных участков – 3 м, от фронтальной границы участка – 5 м; - максимальное количество этажей зданий – 1 этаж; - максимальная высота объектов капитального

	изменение, применение видов разрешенного использования земельных участков, описанных в данной зоне и определенных для них предельных размеров земельных участков и предельных параметров разрешенного строительства.	сельскохозяйственных культур, в том числе с использованием теплиц	строительства от уровня земли до верха перекрытия последнего этажа (или конька кровли) - не более 15 м ; - максимальный процент застройки в границах земельного участка – 30%
1.4	Выращивание тонирующих, лекарственных, цветочных культур До момента разработки и утверждения документации по планировке территории запрещается установление, изменение, применение видов разрешенного использования земельных участков, описанных в данной зоне и определенных для них предельных размеров земельных участков и предельных параметров разрешенного строительства.	Осуществление хозяйственной деятельности, в том числе на сельскохозяйственных угодьях, связанной с производством чая, лекарственных и цветочных культур	- минимальная/максимальная площадь земельного участка – 300 /100 000 кв.м. -минимальные отступы от границ смежных земельных участков – 3 м , от фронтальной границы участка – 5 м ; - максимальное количество этажей зданий – 1 этаж ; - максимальная высота объектов капитального строительства от уровня земли до верха перекрытия последнего этажа (или конька кровли) - не более 15 м ; - максимальный процент застройки в границах земельного участка – 30%
1.5	Садоводство До момента разработки и утверждения документации по планировке территории запрещается установление, изменение, применение видов разрешенного использования земельных участков, описанных в данной зоне и определенных для них предельных размеров	Осуществление хозяйственной деятельности, в том числе на сельскохозяйственных угодьях, связанной с выращиванием многолетних плодовых и ягодных культур, винограда, и иных многолетних культур	- минимальная/максимальная площадь земельного участка – 300 /100 000 кв.м. -минимальные отступы от границ смежных земельных участков – 3 м , от фронтальной границы участка – 5 м ; - максимальное количество этажей зданий – 1 этаж ; - максимальная высота объектов капитального строительства от уровня земли до верха перекрытия последнего этажа (или конька кровли) - не более 15 м ; - максимальный процент застройки в границах земельного участка – 30%

	земельных участков и предельных параметров разрешенного строительства.		
1.6	Выращивание льна и конопли До момента разработки и утверждения документации по планировке территории запрещается установление, изменение, применение видов разрешенного использования земельных участков, описанных в данной зоне и определенных для них предельных размеров земельных участков и предельных параметров разрешенного строительства.	Осуществление хозяйственной деятельности, в том числе на сельскохозяйственных угодьях, связанной с выращиванием льна, конопли	- минимальная/максимальная площадь земельного участка – 300 /100 000 кв.м. -минимальные отступы от границ смежных земельных участков – 3 м , от фронтальной границы участка – 5 м ; - максимальное количество этажей зданий – 1 этаж ; - максимальная высота объектов капитального строительства от уровня земли до верха перекрытия последнего этажа (или конька кровли) - не более 15 м ; - максимальный процент застройки в границах земельного участка – 30%

3.3. Вспомогательные виды и параметры разрешенного использования земельных участков и объектов капитального строительства

Вспомогательные виды разрешенного использования, допустимы только в качестве дополнительных по отношению к основным и условно разрешенным видам использования и осуществляемые совместно с ними.

Виды разрешенного использования	Предельные параметры разрешенного строительства
Историко-культурная деятельность	Сохранение и изучение объектов культурного наследия народов Российской Федерации (памятников истории и культуры), в том числе: объектов археологического наследия, достопримечательных мест, мест бытования исторических промыслов, производств и ремесел, исторических поселений, недействующих военных и гражданских захоронений, объектов культурного наследия, хозяйственная деятельность, являющаяся историческим промыслом или ремеслом, а также хозяйственная деятельность, обеспечивающая познавательный туризм
Объекты хозяйственного назначения: - хозяйственные постройки, летние кухни, беседки, кладовые, подвалы; - сады, огороды, палисадники; - теплицы, оранжереи индивидуального пользования;	Минимальная/максимальная площадь земельных участков – принимать в соответствии с основным видом разрешенного использования земельного участка. Максимальное количество надземных этажей – не более 1 этажа, -минимальная высота этажа 2.4 м, -максимальная высота строения -6 м. Расстояние от объектов вспомогательного назначения (индивидуальные гаражи, летние кухни,

<p>- бассейны, бани и сауны индивидуального использования;</p> <p>- индивидуальные надворные туалеты гидронепроницаемые выгреба, септики;</p> <p>-индивидуальные резервуары для хранения воды, скважины для забора воды, индивидуальные колодцы. Благоустройство и озеленение. Навесы, террасы.</p>	<p>хозяйственные постройки, навесы и т.д.) до красных линий улиц и проездов не менее - 5 м.</p> <p>Расстояние от окон жилых комнат до стен соседнего дома и хозяйственных построек (сарая, гаража, бани), расположенных на соседних земельных участках, должно быть не менее - 6 м.</p> <p>Минимальный отступ от границ соседнего участка до объектов хозяйственного назначения - 1 м., до постройки для содержания скота и птицы - 4 м.</p> <p>Расстояние:</p> <ul style="list-style-type: none"> от границ соседнего участка до стволов высокорослых деревьев - 4 м, от границ соседнего участка до стволов среднерослых деревьев - 2 м, от границ соседнего участка до кустарника - 1 м. <p>Общая площадь помещений - до 100 кв. м. для земельных участков жилой застройки, в соответствии с учетом установленного процента застройки земельного участка - для объектов общественно-деловой застройки.</p> <p>Допускается блокировка хозяйственных построек на смежных приусадебных земельных участках по взаимному (удостоверенному) согласию домовладельцев при новом строительстве с учетом противопожарных требований.</p> <p>Группы сараев должны содержать не более 30 блоков каждая. Площадь застройки сблокированных сараев не должна превышать 800 кв. м.</p> <p>Размещение навесов должно осуществляться с учетом противопожарных требований и соблюдения нормативной продолжительности инсоляции придомовых территорий и жилых помещений. Устройство навесов не должно ущемлять законных интересов соседних домовладельцев, в части водоотведения атмосферных осадков с кровли навесов, при устройстве навесов минимальный отступ от границы смежного земельного участка – 1м.</p> <p>Хозяйственные постройки должны быть обеспечены системами водоотведения с кровли, с целью предотвращения подтопления соседних земельных участков и строений. Допускается не выполнять организованный сток воды с кровли при условии, когда смежные земельные участки находятся на одном уровне и между строениями, расположенными на соседних земельных участках расстояние не менее 4 м.</p> <p>Вспомогательные строения, за исключением гаражей, размещать со стороны улиц не допускается.</p> <p>Постройки для содержания скота и птицы допускается пристраивать к усадебным одно-, двухквартирным домам при изоляции их от жилых комнат не менее чем тремя подсобными помещениями; при этом помещения для скота и птицы должны иметь изолированный наружный вход, расположенный не ближе 7 м от входа в дом.</p> <p>Отмостка должна располагаться в пределах отведенного (предоставленного) земельного участка. Отмостка зданий должна быть не менее 0,8 м. Уклон отмостки рекомендуется принимать не менее 10% в сторону от здания.</p> <p>Остальные предельные параметры застройки (отступы от границ земельного участка, максимальный</p>
---	--

		процент застройки) принимать в соответствии с основным видом разрешенного использования земельного участка.
Отдельно стоящие, встроенные или пристроенные в жилые дома гаражи на одно-два машиноместа на индивидуальный участок.		<p>Минимальная/максимальная площадь земельных участков – принимать в соответствии с основным видом разрешенного использования земельного участка.</p> <p>Максимальное количество надземных этажей – не более 1 этажа .</p> <p>Максимальная высота – до 7 м., высота этажа – до 3м.</p> <p>Допускается размещать по красной линии без устройства распашных ворот. Допускается делать встроенными в первые этажи жилого дома.</p> <p>Отступ от границ смежного земельного участка -1 м.</p> <p>Отступ от границ смежного земельного участка до открытой стоянки – 1 м.</p> <p>На территории малоэтажной застройки на участках запрещается строительство гаражей для грузового транспорта и транспорта для перевозки людей, находящегося в личной собственности, кроме автотранспорта с максимальной разрешенной массой не более 3,5 тонн.</p>
Надворные гидронепроницаемые туалеты, септики.	туалеты, выгребы,	<p>Минимальная/максимальная площадь земельных участков – принимать в соответствии с основным видом разрешенного использования земельного участка.</p> <p>Максимальный процент застройки назначать в соответствии с основным видом разрешенного использования земельного участка.</p> <p>Надворные туалеты:</p> <ul style="list-style-type: none"> - расстояние от красной линии не менее - 10 м; - расстояние от границы смежного земельного участка не менее - 1 м; - до стен соседнего дома при отсутствии централизованной канализации - не менее 12 м, до источника водоснабжения (колодца) - не менее 25 м. <p>Минимальное расстояние от границ участка до строений, а также между строениями:</p> <ul style="list-style-type: none"> - от септиков до фундаментов зданий, строений, сооружений – не менее 5м., от фильтрующих колодцев – не менее 8 м.; - от септиков и фильтрующих колодцев до границы соседнего земельного участка и красной линии - не менее 4 м. и 7 м. соответственно.
Автостоянки для автомобилей посетителей.	парковки	<p>Минимальная/максимальная площадь земельных участков – принимать в соответствии с основным видом разрешенного использования земельного участка.</p> <p>Размеры земельных участков автостоянок на одно место должны быть:</p> <ul style="list-style-type: none"> для легковых автомобилей - 25 кв. м; для автобусов - 40 кв. м; для велосипедов - 0,9 кв. м. <p>На открытых автостоянках около объектов социальной инфраструктуры, объектов общественно-деловой застройки на расстоянии не далее 50 м от входа, а при жилых зданиях - не далее 100 м, следует выделять до 10 процентов мест (но не менее одного места) для специального</p>

	<p>автотранспорта инвалидов с учетом ширины зоны для парковки не менее 3,5 м.</p> <p>Остальные предельные параметры застройки (отступы от границ земельного участка, максимальный процент застройки, отступ от красной линии максимальное количество этажей) принимать в соответствии с основным видом разрешенного использования земельного участка. Для линейных объектов регламенты не устанавливаются. Автостоянки для парковки автомобилей посетителей следует предусматривать в границах отведенного земельного участка в количестве, установленном местными нормативами градостроительного проектирования. В исключительных случаях допускается размещать автостоянки для парковки автомобилей за пределами границ участка при получении согласования соответствующих органов и организаций.</p>
<p>Детские игровые площадки, площадки отдыха, занятия физкультурой и спортом, хозяйственные площадки.</p>	<p>Минимальная/максимальная площадь земельных участков – принимать в соответствии с основным видом разрешенного использования земельного участка</p> <p>Минимально допустимое расстояние от окон жилых и общественных зданий до площадок:</p> <ul style="list-style-type: none"> - для игр детей дошкольного и младшего школьного возраста - не менее 12 м; - для отдыха взрослого населения - не менее 10 м; - для хозяйственных целей - не менее 20 м; <p>Расчет площади нормируемых элементов дворовой территории осуществляется в соответствии с рекомендуемыми нормами:</p> <ul style="list-style-type: none"> - для игр детей дошкольного и младшего школьного возраста- 0.7 кв.м./чел., - для отдыха взрослого населения- 0.1 кв.м./чел., - для занятий физкультурой и спортом -2.0 кв.м./чел., - для хозяйственных целей и выгула собак -0.3 кв.м./чел., - для стоянки автомобилей-0.8 кв.м./чел.,
<p>Площадки для сбора твердых бытовых отходов.</p>	<p>Минимальная/максимальная площадь земельных участков – 100/50000 кв.м. (принимать в соответствии с основным видом разрешенного использования земельного участка).</p> <p>Расстояние от площадок с контейнерами до окон жилых домов, границ участков детских, лечебных учреждений, мест отдыха должны быть не менее 20 м, и не более 100 м.</p> <p>Общее количество контейнеров не более 5 шт.</p> <p>Высота ограждения площадок - не более 2 м.</p> <p>Остальные предельные параметры застройки (отступы от границ земельного участка, максимальный процент застройки, отступ от красной линии) принимать в соответствии с основным видом разрешенного использования земельного участка.</p>
<p>Объекты инженерно-технического обеспечения и линейные объекты вспомогательного инженерного назначения (газопроводы, линии</p>	<p>Минимальная/максимальная площадь земельных участков – принимать в соответствии с основным видом разрешенного использования земельного участка.</p> <p>Расстояния от сараев для скота и птицы до шахтных колодцев должно быть не менее 20 м.</p> <p>Расстояние от фундаментов зданий и сооружений :</p> <ul style="list-style-type: none"> - водопровод и напорная канализация -5 м,

электроснабжения, водопроводы, линии связи), индивидуальные резервуары для хранения воды, скважины для забора воды, индивидуальные колодцы, бассейны.	- самотечная канализация (бытовая и дождевая)-3м. Остальные предельные параметры застройки (отступы от границ земельного участка, максимальный процент застройки, отступ от красной линии максимальное количество этажей) принимать в соответствии с основным видом разрешенного использования земельного участка. Для линейных объектов регламенты не устанавливаются.
---	--

4. Ж-4 Зона смешанной общественно-жилой застройки

При хозяйственном освоении территорий (в том числе подготовке градостроительного плана земельного участка, проектировании, строительстве/реконструкции, вводе в эксплуатацию) в обязательном порядке должны учитываться требования нормативов градостроительного проектирования всех уровней.

4.1. Основные виды и параметры разрешенного использования земельных участков и объектов капитального строительства

Код вида разрешенного использования	Виды разрешенного использования земельных участков	Виды разрешенного использования объектов капитального строительства	Предельные размеры земельных участков и предельные параметры разрешенного строительства
2.1	Для индивидуального жилищного строительства	Размещение жилого дома (отдельно стоящего здания количеством надземных этажей не более чем три, высотой не более двадцати метров, которое состоит из комнат и помещений вспомогательного использования, предназначенных для удовлетворения гражданами бытовых и иных нужд, связанных с их проживанием в таком здании, не предназначенного для раздела на самостоятельные объекты недвижимости); выращивание сельскохозяйственных культур; размещение индивидуальных гаражей и хозяйственных построек	- минимальная/максимальная площадь земельных участков – 500/2500 кв. м; - минимальная ширина земельных участков вдоль фронта улицы (проезда) – 12 м ; -максимальное количество этажей объектов капитального строительства – 3 этажа (или 2 этажа с возможностью использования мансардного этажа); - максимальная высота объектов капитального строительства от уровня земли до верха перекрытия последнего этажа (или конька кровли) - 20 м ; - максимальный процент застройки в границах земельного участка – 60% ; - процент застройки подземной части - не регламентируется; Минимальные отступы от границы смежного земельного участка до: - жилых зданий - 3 м ; - хозяйственных построек- 1 м ; - постройк для содержания скота и птицы – 4 м .

			<p>В сложившейся застройке, при ширине земельного участка 8 и менее метров, для строительства жилого дома минимальный отступ от границы соседнего участка составляет:</p> <ul style="list-style-type: none"> - для одноэтажного – 1 м.; - для двухэтажного – 1,5 м.; - для трехэтажного – 2 м., при условии, что расстояние до расположенного на соседнем земельном участке жилого дома не менее 6 м. <p>Минимальный отступ строений от красной линии улиц не менее чем на - 5 м, от красной линии проездов не менее чем на 3 м.</p> <p>Максимальное количество этажей для гаражей и подсобных сооружений (хозяйственных построек) – 1 этаж.</p> <p>Максимальная высота гаражей и подсобных сооружений (хозяйственных построек) от уровня земли до верха конька кровли - 6 метров, высота помещения не менее 2.4 м.</p>
2.1.1	Малоэтажная многоквартирная жилая застройка	<p>Размещение малоэтажных многоквартирных домов (многоквартирные дома высотой до 4 этажей, включая мансардный);</p> <p>обустройство спортивных и детских площадок, площадок для отдыха;</p> <p>размещение объектов обслуживания жилой застройки во встроенных, пристроенных и встроенно-пристроенных помещениях малоэтажного многоквартирного дома, если общая площадь таких помещений в малоэтажном многоквартирном доме не составляет более 15% общей площади помещений дома</p>	<ul style="list-style-type: none"> - минимальная/максимальная площадь земельных участков – 500/15000 кв.м.; - максимальное количество этажей – не более 4 этажей; - максимальная высота объектов капитального строительства от уровня земли до верха перекрытия последнего этажа (или конька кровли) - не более 15 м; - минимальные отступы от границ смежных земельных участков – 5 м., от фронтальной границы участка – 5 м. (за исключением линейных объектов); - бытовые разрывы между длинными сторонами секционных жилых зданий высотой 2 - 3 этажа должны быть не менее 15 м, а между зданиями высотой 4 этажа - не менее 20 м, между длинными сторонами и торцами этих же зданий с окнами из жилых комнат - не менее 10 м; - минимальная ширина земельных участков вдоль фронта улицы (проезда) – 12 м;

			<ul style="list-style-type: none"> - максимальный процент застройки в границах земельного участка – 60%, - процент застройки подземной части - не регламентируется; - минимальный/максимальный коэффициент использования территории - 0,4/0,8 <p>Минимальный процент озеленения 15% от площади земельного участка, за исключением линейных объектов.</p> <p>На территории малоэтажной жилой застройки следует предусматривать 100-процентную обеспеченность местами для хранения и парковки легковых автомобилей, мотоциклов, мопедов.</p>
2.2	Для ведения личного подсобного хозяйства (приусадебный земельный участок)	Размещение жилого дома, указанного в описании вида разрешенного использования с кодом 2.1; производство сельскохозяйственной продукции; размещение гаража и иных вспомогательных сооружений; содержание сельскохозяйственных животных	<ul style="list-style-type: none"> - минимальная/максимальная площадь земельных участков – 500 /5000 кв. м; - минимальная ширина земельных участков вдоль фронта улицы (проезда) – 12 м. -максимальное количество этажей объектов капитального строительства – 3 этажа (или 2 этажа с возможностью использования мансардного этажа); - максимальная высота объектов капитального строительства от уровня земли до верха перекрытия последнего этажа (или конька кровли) - 20 м; - максимальный процент застройки в границах земельного участка – 60%; - процент застройки подземной части - не регламентируется; <p>Минимальные отступы от границы смежного земельного участка до:</p> <ul style="list-style-type: none"> - жилых зданий - 3 м; - хозяйственных построек- 1 м; - построек для содержания скота и птицы – 4 м. <p>В сложившейся застройке, при ширине земельного участка 12 и менее метров, для строительства жилого дома минимальный отступ от границы соседнего участка составляет:</p> <ul style="list-style-type: none"> - для одноэтажного – 1 м.;

			<ul style="list-style-type: none"> - для двухэтажного – 1,5 м.; - для трехэтажного – 2 м., при условии, что расстояние до расположенного на соседнем земельном участке жилого дома не менее 6 м. <p>Минимальный отступ строений от красной линии улиц не менее чем на - 5 м, от красной линии проездов не менее чем на 3 м.</p> <p>Максимальное количество этажей для гаражей и подсобных сооружений (хозяйственных построек) – 1 этаж.</p> <p>Максимальная высота гаражей и подсобных сооружений (хозяйственных построек) от уровня земли до верха конька кровли - 6 метров, высота помещения не менее 2.4 м.</p>
2.3	Блокированная жилая застройка	<p>Размещение жилого дома, имеющего одну или несколько общих стен с соседними жилыми домами (количеством этажей не более чем три, при общем количестве совмещенных домов не более десяти и каждый из которых предназначен для проживания одной семьи, имеет общую стену (общие стены) без проемов с соседним домом или соседними домами, расположен на отдельном земельном участке и имеет выход на территорию общего пользования (жилые дома блокированной застройки);</p> <p>разведение декоративных и плодовых деревьев, овощных и ягодных культур;</p> <p>размещение индивидуальных гаражей и иных вспомогательных сооружений;</p> <p>обустройство спортивных и детских площадок, площадок для отдыха</p>	<ul style="list-style-type: none"> - минимальная/максимальная площадь приквартирного участка блокированного жилого дома на одну семью - 500/ (2500) кв. м; - максимальное количество этажей объектов капитального строительства – 3 этажа; - максимальная высота объектов капитального строительства от уровня земли до верха перекрытия последнего этажа (или конька кровли) - 12 м; <p>Минимальные отступы от границы смежного земельного участка до:</p> <ul style="list-style-type: none"> - хозяйственных построек- 1 м; - хозяйственных построек для содержания животных (а также надворных туалетов) - 4 м; <p>Минимальный отступ строений от красной линии улиц не менее чем на - 5 м, от красной линии проездов не менее чем на 3 м, от границ смежных земельных участков на менее чем на 3 м, между смежными блоками, расположенными на смежных земельных участках – 0 м;</p> <p>Минимальная ширина земельных участков вдоль фронта улицы (проезда) – 12 м;</p> <p>Максимальный процент застройки в границах земельного участка – 60%;</p>

			<p>- процент застройки подземной части - не регламентируется;</p> <p>Максимальное количество этажей для гаражей и подсобных сооружений (хозяйственных построек) - 1 этаж.</p> <p>Максимальная высота гаражей и подсобных сооружений (хозяйственных построек) от уровня земли до верха конька кровли)- 6 метров, высота помещения не менее 2.4 м.</p>
3.1	Коммунальное обслуживание	Размещение зданий и сооружений в целях обеспечения физических и юридических лиц коммунальными услугами. Содержание данного вида разрешенного использования включает в себя содержание видов разрешенного использования с кодами 3.1.1-3.1.2	<p>- минимальная/максимальная площадь земельных участков – 4/100000 кв.м.;</p> <p>- максимальное количество этажей – не более 2 этажей;</p> <p>- максимальная высота объектов капитального строительства от уровня земли до верха перекрытия последнего этажа (или конька кровли) - не более 22 м;</p> <p>-минимальные отступы от границ смежных земельных участков – 5 м., от фронтальной границы участка – 5 м. (за исключением линейных объектов);</p> <p>- максимальный процент застройки в границах земельного участка – 60%, за исключением линейных объектов;</p> <p>- процент застройки подземной части - не регламентируется;</p> <p>Минимальный процент озеленения 10% от площади земельного участка, за исключением линейных объектов.</p> <p>Не распространяются на линейные объекты</p>
3.1.1	Предоставление коммунальных услуг	Размещение зданий и сооружений, обеспечивающих поставку воды, тепла, электричества, газа, отвод канализационных стоков, очистку и уборку объектов недвижимости (котельных, водозаборов, очистных сооружений, насосных станций, водопроводов, линий электропередач, трансформаторных подстанций, газопроводов, линий связи,	<p>- минимальная/максимальная площадь земельных участков – 4/100000 кв.м.;</p> <p>- максимальное количество этажей – не более 2 этажей;</p> <p>- максимальная высота объектов капитального строительства от уровня земли до верха перекрытия последнего этажа (или конька кровли) - не более 22 м;</p> <p>-минимальные отступы от границ смежных земельных участков – 5 м., от фронтальной границы участка – 5 м. (за исключением линейных объектов);</p> <p>- максимальный процент застройки в границах</p>

		<p>телефонных станций, канализаций, стоянок, гаражей и мастерских для обслуживания уборочной и аварийной техники, сооружений, необходимых для сбора и плавки снега)</p>	<p>земельного участка – 60%, за исключением линейных объектов;</p> <p>- процент застройки подземной части - не регламентируется;</p> <p>Минимальный процент озеленения 10% от площади земельного участка, за исключением линейных объектов.</p> <p>Не распространяются на линейные объекты</p>
3.1.2	<p>Административные здания организаций, обеспечивающих предоставление коммунальных услуг</p>	<p>Размещение зданий, предназначенных для приема физических и юридических лиц в связи с предоставлением им коммунальных услуг</p>	<p>- минимальная/максимальная площадь земельных участков – 4/100000 кв.м.;</p> <p>- максимальное количество этажей – не более 2 этажей;</p> <p>- максимальная высота объектов капитального строительства от уровня земли до верха перекрытия последнего этажа (или конька кровли) - не более 22 м;</p> <p>-минимальные отступы от границ смежных земельных участков – 5 м., от фронтальной границы участка – 5 м. (за исключением линейных объектов);</p> <p>- максимальный процент застройки в границах земельного участка – 60%, за исключением линейных объектов;</p> <p>- процент застройки подземной части - не регламентируется;</p> <p>Минимальный процент озеленения 10% от площади земельного участка, за исключением линейных объектов.</p>
3.3	<p>Бытовое обслуживание</p>	<p>-размещение объектов капитального строительства, предназначенных для оказания населению или организациям бытовых услуг (мастерские мелкого ремонта, ателье, бани, парикмахерские, прачечные, химчистки, похоронные бюро)</p>	<p>- минимальная/максимальная площадь земельного участка– 100/10 000 кв. м;</p> <p>- для существующих объектов капитального строительства коммерческого и коммунально-бытового назначения, в том числе со встроенно-пристроенными помещениями, зарегистрированных в органах федеральной службы государственной регистрации, кадастра и картографии в соответствии с действующим законодательством, минимальная площадь земельного участка – 30 кв. м;</p> <p>- площадь земельного участка, применительно к видам разрешенного использования «Бытовое обслуживание», по решению органа местного самоуправления, может</p>

			<p>быть установлена меньше минимальной площади, предусмотренной градостроительным регламентом (в том числе для существующих земельных участков), при условии разработанной и утвержденной документации по планировке территории;</p> <ul style="list-style-type: none"> - минимальные отступы от границ смежных земельных участков – 3 м, от фронтальной границы участка – 5 м, от территории общего пользования – 5 м (применяются также при размещении некапитальных (нестационарных) объектов); - максимальное количество этажей зданий – 3 этажа; - максимальная высота объектов капитального строительства от уровня земли до верха перекрытия последнего этажа (или конька кровли) - не более 12 м; - максимальный процент застройки в границах земельного участка – 60%; - процент застройки подземной части - не регламентируется; - минимальный процент озеленения - 10% от площади земельного участка.
4.1	Деловое управление	<p>- размещение объектов капитального строительства с целью: размещения объектов управленческой деятельности, не связанной с государственным или муниципальным управлением и оказанием услуг, а также с целью обеспечения совершения сделок, не требующих передачи товара в момент их совершения между организациями, в том числе биржевая деятельность (за исключением банковской и страховой деятельности)</p>	<ul style="list-style-type: none"> - минимальная/максимальная площадь земельного участка– 300/10 000 кв. м; - минимальные отступы от границ смежных земельных участков – 5 м., от фронтальной границы участка – 5 м.; - максимальное количество надземных этажей зданий – 3 этажа; - максимальная высота объектов капитального строительства от уровня земли до верха перекрытия последнего этажа (или конька кровли) - не более 12 м; - максимальный процент застройки в границах земельного участка – 60%; - процент застройки подземной части - не регламентируется; - минимальный процент озеленения - 15% от площади земельного участка.

4.3	Рынки	<p>- размещение объектов капитального строительства, сооружений, предназначенных для организации постоянной или временной торговли (ярмарка, рынок, базар), с учетом того, что каждое из торговых мест не располагает торговой площадью более 200 кв. м;</p> <p>- размещение гаражей и (или) стоянок для автомобилей сотрудников и посетителей рынка</p>	<p>- минимальная/максимальная площадь земельного участка – 1500/50 000 кв. м;</p> <p>- минимальные отступы от границ участка - 10 м, от фронтальной границы участка- 10 м;</p> <p>- максимальное количество этажей зданий – 3 этажа;</p> <p>- максимальная высота объектов капитального строительства от уровня земли до верха перекрытия последнего этажа (или конька кровли) - не более 15 м;</p> <p>- максимальный процент застройки в границах земельного участка – 65%.</p> <p>- процент застройки подземной части - не регламентируется;</p> <p>- минимальный процент озеленения - 10% от площади земельного участка.</p>
4.4	Магазины	<p>- размещение объектов капитального строительства, предназначенных для продажи товаров, торговая площадь которых составляет до 5000 кв. м</p>	<p>- минимальная/максимальная площадь земельного участка– 300/10 000 кв. м;</p> <p>- для существующих объектов капитального строительства коммерческого и коммунально-бытового назначения, в том числе со встроенно-пристроенными помещениями, зарегистрированных в органах федеральной службы государственной регистрации, кадастра и картографии в соответствии с действующим законодательством минимальная площадь земельного участка – 30 кв. м;</p> <p>- площадь земельного участка, применительно к видам разрешенного использования «Магазины», по решению органа местного самоуправления, может быть установлена меньше минимальной площади, предусмотренной градостроительным регламентом (в том числе для существующих земельных участков), при условии разработанной и утвержденной документации по планировке территории;</p> <p>- минимальные отступы от границ смежных земельных участков – 3 м, от фронтальной границы участка – 5 м, от территории общего пользования – 5 м (применяются также при размещении некапитальных (нестационарных)</p>

			<p>объектов);</p> <ul style="list-style-type: none"> - максимальное количество этажей зданий – 3 этажа; - максимальная высота объектов капитального строительства от уровня земли до верха перекрытия последнего этажа (или конька кровли) - не более 12 м; - максимальный процент застройки в границах земельного участка – 60%; - процент застройки подземной части - не регламентируется; - минимальный процент озеленения - 10% от площади земельного участка.
4.6	Общественное питание	Размещение объектов капитального строительства в целях устройства мест общественного питания (рестораны, кафе, столовые, закусочные, бары)	<ul style="list-style-type: none"> - минимальная/максимальная площадь земельного участка– 300/10 000 кв. м; - для существующих объектов капитального строительства коммерческого и коммунально-бытового назначения, в том числе со встроенно-пристроенными помещениями, зарегистрированных в органах федеральной службы государственной регистрации, кадастра и картографии в соответствии с действующим законодательством, минимальная площадь земельного участка – 30 кв. м; - площадь земельного участка, применительно к видам разрешенного использования «Общественное питание», по решению органа местного самоуправления, может быть установлена меньше минимальной площади, предусмотренной градостроительным регламентом (в том числе для существующих земельных участков), при условии разработанной и утвержденной документации по планировке территории; - минимальные отступы от границ смежных земельных участков – 3 м, от фронтальной границы участка – 5 м, от территории общего пользования – 5 м (применяются также при размещении некапитальных (нестационарных) объектов); - максимальное количество этажей зданий – 3 этажа; - максимальная высота объектов капитального

			<p>строительства от уровня земли до верха перекрытия последнего этажа (или конька кровли) - не более 15 м;</p> <p>- максимальный процент застройки в границах земельного участка – 60%;</p> <p>- процент застройки подземной части - не регламентируется;</p> <p>- минимальный процент озеленения - 10% от площади земельного участка.</p>
4.7	Гостиничное обслуживание	- размещение гостиниц, а также иных зданий, используемых с целью извлечения предпринимательской выгоды из предоставления жилого помещения для временного проживания в них	<p>- минимальная/максимальная площадь земельного участка – 300 /10 000 кв. м;</p> <p>- минимальные отступы от границ смежных земельных участков – 5 м., от фронтальной границы участка – 5 м.;</p> <p>-максимальное количество этажей зданий – 5 этажей;</p> <p>- максимальная высота объектов капитального строительства от уровня земли до верха перекрытия последнего этажа (или конька кровли) - не более 18 м;</p> <p>- минимальная ширина земельных участков вдоль фронта улицы (проезда) – 12 м;</p> <p>- максимальный процент застройки в границах земельного участка – 65%</p> <p>- процент застройки подземной части - не регламентируется;</p> <p>- озеленение территории – не менее 15% от площади земельного участка.</p>
12.0	Земельные участки (территории) общего пользования	Земельные участки общего пользования. Содержание данного вида разрешенного использования включает в себя содержание видов разрешенного использования с кодами 12.0.1 - 12.0.2	Не установлены в соответствии с ч.4, ст.36 Градостроительного кодекса Российской Федерации.
12.0.1	Улично-дорожная сеть	Размещение объектов улично-дорожной сети: автомобильных дорог, трамвайных путей и пешеходных тротуаров в границах населенных пунктов, пешеходных переходов,	Не установлены в соответствии с ч.4, ст.36 Градостроительного кодекса Российской Федерации.

		бульваров, площадей, проездов, велодорожек и объектов велотранспортной и инженерной инфраструктуры; размещение придорожных стоянок (парковок) транспортных средств в границах городских улиц и дорог, за исключением предусмотренных видами разрешенного использования с кодами 2.7.1, 4.9, 7.2.3, а также некапитальных сооружений, предназначенных для охраны транспортных средств	
12.0.2	Благоустройство территории	Размещение декоративных, технических, планировочных, конструктивных устройств, элементов озеленения, различных видов оборудования и оформления, малых архитектурных форм, некапитальных нестационарных строений и сооружений, информационных щитов и указателей, применяемых как составные части благоустройства территории, общественных туалетов	Не установлены в соответствии с ч.4, ст.36 Градостроительного кодекса Российской Федерации.

4.2. Условно разрешенные виды и параметры использования земельных участков и объектов капитального строительства

Код вида разрешенного использования	Виды разрешенного использования земельных участков	Виды разрешенного использования объектов капитального строительства	Предельные размеры земельных участков и предельные параметры разрешенного строительства
2.4	Передвижное жилье	Размещение сооружений, пригодных к использованию в качестве жилья (палаточные городки, кемпинги, жилые вагончики, жилые прицепы) с возможностью подключения	Регламенты не устанавливаются

		названных сооружений к инженерным сетям, находящимся на земельном участке или на земельных участках, имеющих инженерные сооружения, предназначенных для общего пользования	
--	--	--	--

4.3. Вспомогательные виды и параметры разрешенного использования земельных участков и объектов капитального строительства

Вспомогательные виды разрешенного использования, допустимы только в качестве дополнительных по отношению к основным и условно разрешенным видам использования и осуществляемые совместно с ними.

Виды разрешенного использования	Предельные параметры разрешенного строительства
Историко-культурная деятельность	Сохранение и изучение объектов культурного наследия народов Российской Федерации (памятников истории и культуры), в том числе: объектов археологического наследия, достопримечательных мест, мест бытования исторических промыслов, производств и ремесел, исторических поселений, недействующих военных и гражданских захоронений, объектов культурного наследия, хозяйственная деятельность, являющаяся историческим промыслом или ремеслом, а также хозяйственная деятельность, обеспечивающая познавательный туризм
Объекты хозяйственного назначения: - хозяйственные постройки, летние кухни, беседки, кладовые, подвалы; - сады, огороды, палисадники; - теплицы, оранжереи индивидуального пользования; - бассейны, бани и сауны индивидуального использования; - индивидуальные надворные туалеты гидронепроницаемые выгреба, септики; - индивидуальные резервуары для хранения воды, скважины для забора воды, индивидуальные колодцы. Благоустройство и озеленение. Навесы, террасы.	Минимальная/максимальная площадь земельных участков – принимать в соответствии с основным видом разрешенного использования земельного участка. Максимальное количество надземных этажей – не более 1 этажа, -минимальная высота этажа 2.4 м, -максимальная высота строения -6 м. Расстояние от объектов вспомогательного назначения (индивидуальные гаражи, летние кухни, хозяйственные постройки, навесы и т.д.) до красных линий улиц и проездов не менее - 5 м. Расстояние от окон жилых комнат до стен соседнего дома и хозяйственных построек (сарая, гаража, бани), расположенных на соседних земельных участках, должно быть не менее - 6 м. Минимальный отступ от границ соседнего участка до объектов хозяйственного назначения - 1 м., до постройки для содержания скота и птицы - 4 м. Расстояние: от границ соседнего участка до стволов высокорослых деревьев - 4 м, от границ соседнего участка до стволов среднерослых деревьев - 2 м, от границ соседнего участка до кустарника - 1 м. Общая площадь помещений - до 100 кв. м. для земельных участков жилой застройки, в соответствии с учетом установленного процента застройки земельного участка - для объектов общественно-деловой застройки.

	<p>Допускается блокировка хозяйственных построек на смежных приусадебных земельных участках по взаимному (удостоверенному) согласию домовладельцев при новом строительстве с учетом противопожарных требований.</p> <p>Группы сараев должны содержать не более 30 блоков каждая. Площадь застройки заблокированных сараев не должна превышать 800 кв. м.</p> <p>Размещение навесов должно осуществляться с учетом противопожарных требований и соблюдения нормативной продолжительности инсоляции придомовых территорий и жилых помещений. Устройство навесов не должно ущемлять законных интересов соседних домовладельцев, в части водоотведения атмосферных осадков с кровли навесов, при устройстве навесов минимальный отступ от границы смежного земельного участка – 1 м.</p> <p>Хозяйственные постройки должны быть обеспечены системами водоотведения с кровли, с целью предотвращения подтопления соседних земельных участков и строений. Допускается не выполнять организованный сток воды с кровли при условии, когда смежные земельные участки находятся на одном уровне и между строениями, расположенными на соседних земельных участках расстояние не менее 4 м.</p> <p>Вспомогательные строения, за исключением гаражей, размещать со стороны улиц не допускается.</p> <p>Постройки для содержания скота и птицы допускается пристраивать к усадебным одно-, двухквартирным домам при изоляции их от жилых комнат не менее чем тремя подсобными помещениями; при этом помещения для скота и птицы должны иметь изолированный наружный вход, расположенный не ближе 7 м от входа в дом.</p> <p>Отмостка должна располагаться в пределах отведенного (предоставленного) земельного участка. Отмостка зданий должна быть не менее 0,8 м. Уклон отмостки рекомендуется принимать не менее 10% в сторону от здания.</p> <p>Остальные предельные параметры застройки (отступы от границ земельного участка, максимальный процент застройки) принимать в соответствии с основным видом разрешенного использования земельного участка.</p>
<p>Отдельно стоящие, встроенные или пристроенные в жилые дома гаражи на одно-два машиноместа на индивидуальный участок.</p>	<p>Минимальная/максимальная площадь земельных участков – принимать в соответствии с основным видом разрешенного использования земельного участка.</p> <p>Максимальное количество надземных этажей – не более 1 этажа .</p> <p>Максимальная высота – до 7 м., высота этажа – до 3м.</p> <p>Допускается размещать по красной линии без устройства распашных ворот.</p> <p>Допускается делать встроенными в первые этажи жилого дома.</p> <p>Отступ от границ смежного земельного участка -1 м.</p> <p>Отступ от границ смежного земельного участка до открытой стоянки – 1 м.</p> <p>На территории малоэтажной застройки на участках запрещается строительство гаражей для</p>

	<p>грузового транспорта и транспорта для перевозки людей, находящегося в личной собственности, кроме автотранспорта с максимальной разрешенной массой не более 3,5 тонн.</p>
<p>Надворные туалеты, гидронепроницаемые выгребы, септики.</p>	<p>Минимальная/максимальная площадь земельных участков – принимать в соответствии с основным видом разрешенного использования земельного участка.</p> <p>Максимальный процент застройки назначать в соответствии с основным видом разрешенного использования земельного участка.</p> <p>Надворные туалеты:</p> <ul style="list-style-type: none"> - расстояние от красной линии не менее - 10 м; - расстояние от границы смежного земельного участка не менее - 1 м; - до стен соседнего дома при отсутствии централизованной канализации - не менее 12 м, до источника водоснабжения (колодца) - не менее 25 м. <p>Минимальное расстояние от границ участка до строений, а также между строениями:</p> <ul style="list-style-type: none"> - от септиков до фундаментов зданий, строений, сооружений – не менее 5м., от фильтрующих колодцев – не менее 8 м.; - от септиков и фильтрующих колодцев до границы соседнего земельного участка и красной линии - не менее 4 м. и 7 м. соответственно.
<p>Автостоянки для парковки автомобилей посетителей.</p>	<p>Минимальная/максимальная площадь земельных участков – принимать в соответствии с основным видом разрешенного использования земельного участка.</p> <p>Размеры земельных участков автостоянок на одно место должны быть:</p> <ul style="list-style-type: none"> для легковых автомобилей - 25 кв. м; для автобусов - 40 кв. м; для велосипедов - 0,9 кв. м. <p>На открытых автостоянках около объектов социальной инфраструктуры, объектов общественно-деловой застройки на расстоянии не далее 50 м от входа, а при жилых зданиях - не далее 100 м, следует выделять до 10 процентов мест (но не менее одного места) для специального автотранспорта инвалидов с учетом ширины зоны для парковки не менее 3,5 м.</p> <p>Остальные предельные параметры застройки (отступы от границ земельного участка, максимальный процент застройки, отступ от красной линии максимальное количество этажей) принимать в соответствии с основным видом разрешенного использования земельного участка.</p> <p>Для линейных объектов регламенты не устанавливаются. Автостоянки для парковки автомобилей посетителей следует предусматривать в границах отведенного земельного участка в количестве, установленном местными нормативами градостроительного проектирования. В исключительных случаях допускается размещать автостоянки для парковки автомобилей за пределами границ участка при получении согласования соответствующих органов и организаций.</p>
<p>Детские игровые площадки, площадки</p>	<p>Минимальная/максимальная площадь земельных участков – принимать в соответствии с</p>

<p>отдыха, занятия физкультурой и спортом, хозяйственные площадки.</p>	<p>основным видом разрешенного использования земельного участка</p> <p>Минимально допустимое расстояние от окон жилых и общественных зданий до площадок:</p> <ul style="list-style-type: none"> - для игр детей дошкольного и младшего школьного возраста - не менее 12 м; - для отдыха взрослого населения - не менее 10 м; - для хозяйственных целей - не менее 20 м; <p>Расчет площади нормируемых элементов дворовой территории осуществляется в соответствии с рекомендуемыми нормами:</p> <ul style="list-style-type: none"> - для игр детей дошкольного и младшего школьного возраста- 0.7 кв.м./чел., - для отдыха взрослого населения- 0.1 кв.м./чел., - для занятий физкультурой и спортом -2.0 кв.м./чел., - для хозяйственных целей и выгула собак -0.3 кв.м./чел., - для стоянки автомобилей-0.8 кв.м./чел.,
<p>Площадки для сбора твердых бытовых отходов.</p>	<p>Минимальная/максимальная площадь земельных участков – 100/50000 кв.м. (принимать в соответствии с основным видом разрешенного использования земельного участка).</p> <p>Расстояние от площадок с контейнерами до окон жилых домов, границ участков детских, лечебных учреждений, мест отдыха должны быть не менее 20 м, и не более 100 м.</p> <p>Общее количество контейнеров не более 5 шт.</p> <p>Высота ограждения площадок - не более 2 м.</p> <p>Остальные предельные параметры застройки (отступы от границ земельного участка, максимальный процент застройки, отступ от красной линии) принимать в соответствии с основным видом разрешенного использования земельного участка.</p>
<p>Объекты инженерно-технического обеспечения и линейные объекты вспомогательного инженерного назначения (газопроводы, линии электрообеспечения, водопроводы, линии связи), индивидуальные резервуары для хранения воды, скважины для забора воды, индивидуальные колодцы, бассейны.</p>	<p>Минимальная/максимальная площадь земельных участков – принимать в соответствии с основным видом разрешенного использования земельного участка.</p> <p>Расстояния от сараев для скота и птицы до шахтных колодцев должно быть не менее 20 м.</p> <p>Расстояние от фундаментов зданий и сооружений :</p> <ul style="list-style-type: none"> - водопровод и напорная канализация -5 м, - самотечная канализация (бытовая и дождевая)-3м. <p>Остальные предельные параметры застройки (отступы от границ земельного участка, максимальный процент застройки, отступ от красной линии максимальное количество этажей) принимать в соответствии с основным видом разрешенного использования земельного участка.</p> <p>Для линейных объектов регламенты не устанавливаются.</p>

Статья 41. Градостроительные регламенты в отношении земельных участков и объектов капитального строительства, расположенных в пределах общественно-деловых зон.

1. ОД-1 Зона делового, общественного и коммерческого назначения

Зона ОД-1 выделена для обеспечения правовых условий формирования местных (локальных) центров с широким спектром коммерческих и обслуживающих функций, ориентированных на удовлетворение повседневных и периодических потребностей населения.

При хозяйственном освоении территорий (в том числе подготовке градостроительного плана земельного участка, проектировании, строительстве/реконструкции, вводе в эксплуатацию) в обязательном порядке должны учитываться требования нормативов градостроительного проектирования всех уровней.

1.1. Основные виды и параметры разрешенного использования земельных участков и объектов капитального строительства

Код вида разрешенного использования	Виды разрешенного использования земельных участков	Виды разрешенного использования объектов капитального строительства	Предельные размеры земельных участков и предельные параметры разрешенного строительства
3.1	Коммунальное обслуживание	Размещение зданий и сооружений в целях обеспечения физических и юридических лиц коммунальными услугами. Содержание данного вида разрешенного использования включает в себя содержание видов разрешенного использования с кодами 3.1.1-3.1.2	<ul style="list-style-type: none"> - минимальная/максимальная площадь земельных участков – 4/100000 кв.м.; - максимальное количество этажей – не более 2 этажей; - максимальная высота объектов капитального строительства от уровня земли до верха перекрытия последнего этажа (или конька кровли) - не более 22 м; -минимальные отступы от границ смежных земельных участков – 5 м., от фронтальной границы участка – 5 м. (за исключением линейных объектов); - максимальный процент застройки в границах земельного участка – 60%, за исключением линейных объектов; - процент застройки подземной части - не регламентируется; Минимальный процент озеленения 10% от площади земельного участка, за исключением линейных объектов. <p>Не распространяются на линейные объекты</p>
3.1.1	Предоставление коммунальных услуг	Размещение зданий и сооружений, обеспечивающих поставку воды, тепла, электричества, газа, отвод канализационных стоков, очистку и уборку объектов недвижимости	<ul style="list-style-type: none"> - минимальная/максимальная площадь земельных участков – 4/100000 кв.м.; - максимальное количество этажей – не более 2 этажей; - максимальная высота объектов капитального строительства от уровня земли до верха перекрытия

		(котельных, водозаборов, очистных сооружений, насосных станций, водопроводов, линий электропередач, трансформаторных подстанций, газопроводов, линий связи, телефонных станций, канализаций, стоянок, гаражей и мастерских для обслуживания уборочной и аварийной техники, сооружений, необходимых для сбора и плавки снега)	<p>последнего этажа (или конька кровли) - не более 22 м;</p> <p>-минимальные отступы от границ смежных земельных участков – 5 м., от фронтальной границы участка – 5 м. (за исключением линейных объектов);</p> <p>- максимальный процент застройки в границах земельного участка – 60%, за исключением линейных объектов;</p> <p>- процент застройки подземной части - не регламентируется;</p> <p>Минимальный процент озеленения 10% от площади земельного участка, за исключением линейных объектов.</p> <p>Не распространяются на линейные объекты</p>
3.1.2	Административные здания организаций, обеспечивающих предоставление коммунальных услуг	Размещение зданий, предназначенных для приема физических и юридических лиц в связи с предоставлением им коммунальных услуг	<p>- минимальная/максимальная площадь земельных участков – 4/100000 кв.м.;</p> <p>- максимальное количество этажей – не более 2 этажей;</p> <p>- максимальная высота объектов капитального строительства от уровня земли до верха перекрытия последнего этажа (или конька кровли) - не более 22 м;</p> <p>-минимальные отступы от границ смежных земельных участков – 5 м., от фронтальной границы участка – 5 м. (за исключением линейных объектов);</p> <p>- максимальный процент застройки в границах земельного участка – 60%,</p> <p>- процент застройки подземной части - не регламентируется;</p> <p>Минимальный процент озеленения 10% от площади земельного участка, за исключением линейных объектов.</p>
3.2	Социальное обслуживание	Размещение зданий, предназначенных для оказания гражданам социальной помощи. Содержание данного вида разрешенного использования включает в себя содержание видов разрешенного использования с кодами 3.2.1 - 3.2.4	<p>- минимальная/максимальная площадь земельного участка – 300/10000 кв. м;</p> <p>-максимальное количество этажей зданий – 5 этажа;</p> <p>- максимальная высота объектов капитального строительства от уровня земли до верха перекрытия последнего этажа (или конька кровли) - не более 18 м;</p> <p>-минимальные отступы от границ смежных земельных участков – 5 м, от фронтальной границы участка – 5 м, за исключением линейных объектов;</p> <p>- максимальный процент застройки в границах земельного участка – 60%,</p>

			<p>участка – 60%;</p> <p>- процент застройки подземной части - не регламентируется;</p> <p>- минимальный процент озеленения - 30% от площади земельного участка.</p>
3.2.1	Дома социального обслуживания	<p>Размещение зданий, предназначенных для размещения домов престарелых, домов ребенка, детских домов, пунктов ночлега для бездомных граждан;</p> <p>размещение объектов капитального строительства для временного размещения вынужденных переселенцев, лиц, признанных беженцами</p>	<p>- минимальная/максимальная площадь земельного участка – 300/10000 кв. м;</p> <p>- максимальное количество этажей зданий – 5 этажа;</p> <p>- максимальная высота объектов капитального строительства от уровня земли до верха перекрытия последнего этажа (или конька кровли) - не более 18 м;</p> <p>- минимальные отступы от границ смежных земельных участков – 5 м, от фронтальной границы участка – 5 м, за исключением линейных объектов;</p> <p>- максимальный процент застройки в границах земельного участка – 60%;</p> <p>- процент застройки подземной части - не регламентируется;</p> <p>- минимальный процент озеленения - 30% от площади земельного участка.</p>
3.2.2	Оказание социальной помощи населению	<p>Размещение зданий, предназначенных для служб психологической и бесплатной юридической помощи, социальных, пенсионных и иных служб (службы занятости населения, пункты питания малоимущих граждан), в которых осуществляется прием граждан по вопросам оказания социальной помощи и назначения социальных или пенсионных выплат, а также для размещения общественных некоммерческих организаций: некоммерческих фондов, благотворительных организаций, клубов по интересам</p>	<p>- минимальная/максимальная площадь земельного участка – 300/10000 кв. м;</p> <p>- максимальное количество этажей зданий – 5 этажа;</p> <p>- максимальная высота объектов капитального строительства от уровня земли до верха перекрытия последнего этажа (или конька кровли) - не более 18 м;</p> <p>- минимальные отступы от границ смежных земельных участков – 5 м, от фронтальной границы участка – 5 м, за исключением линейных объектов;</p> <p>- максимальный процент застройки в границах земельного участка – 60%;</p> <p>- процент застройки подземной части - не регламентируется;</p> <p>- минимальный процент озеленения - 30% от площади земельного участка.</p>

3.2.3	Оказание услуг связи	Размещение зданий, предназначенных для размещения пунктов оказания услуг почтовой, телеграфной, междугородней и международной телефонной связи	<ul style="list-style-type: none"> - минимальная/максимальная площадь земельного участка – 300/10000 кв. м; - максимальное количество этажей зданий – 5 этажа; - максимальная высота объектов капитального строительства от уровня земли до верха перекрытия последнего этажа (или конька кровли) - не более 18 м; - минимальные отступы от границ смежных земельных участков – 5 м, от фронтальной границы участка – 5 м, за исключением линейных объектов; - максимальный процент застройки в границах земельного участка – 60%; - процент застройки подземной части - не регламентируется; - минимальный процент озеленения - 15% от площади земельного участка.
3.2.4	Общежития	Размещение зданий, предназначенных для размещения общежитий, предназначенных для проживания граждан на время их работы, службы или обучения, за исключением зданий, размещение которых предусмотрено содержанием вида разрешенного использования с кодом 4.7	<ul style="list-style-type: none"> - минимальная/максимальная площадь земельного участка – 300/10000 кв. м; - максимальное количество этажей зданий – 5 этажа; - максимальная высота объектов капитального строительства от уровня земли до верха перекрытия последнего этажа (или конька кровли) - не более 18 м; - минимальные отступы от границ смежных земельных участков – 5 м, от фронтальной границы участка – 5 м, за исключением линейных объектов; - максимальный процент застройки в границах земельного участка – 60%; - процент застройки подземной части - не регламентируется; - минимальный процент озеленения - 15% от площади земельного участка.
3.3	Бытовое обслуживание	- размещение объектов капитального строительства, предназначенных для оказания населению или организациям бытовых услуг (мастерские мелкого ремонта, ателье, бани, парикмахерские, прачечные,	<ul style="list-style-type: none"> - минимальная/максимальная площадь земельного участка – 100/10 000 кв. м; - для существующих объектов капитального строительства коммерческого и коммунально-бытового назначения, в том числе со встроенно-пристроенными помещениями, зарегистрированных в органах федеральной службы

		химчистки, похоронные бюро)	<p>государственной регистрации, кадастра и картографии в соответствии с действующим законодательством, минимальная площадь земельного участка – 30 кв. м;</p> <p>- площадь земельного участка, применительно к видам разрешенного использования «Бытовое обслуживание», по решению органа местного самоуправления, может быть установлена меньше минимальной площади, предусмотренной градостроительным регламентом (в том числе для существующих земельных участков), при условии разработанной и утвержденной документации по планировке территории;</p> <p>- минимальные отступы от границ смежных земельных участков – 3 м, от фронтальной границы участка – 5 м, от территории общего пользования – 5 м (применяются также при размещении некапитальных (нестационарных) объектов);</p> <p>- максимальное количество этажей зданий – 3 этажа;</p> <p>- максимальная высота объектов капитального строительства от уровня земли до верха перекрытия последнего этажа (или конька кровли) - не более 12 м;</p> <p>- максимальный процент застройки в границах земельного участка – 60%;</p> <p>- процент застройки подземной части - не регламентируется;</p> <p>- минимальный процент озеленения - 10% от площади земельного участка.</p>
3.4	Здравоохранение	Размещение объектов капитального строительства, предназначенных для оказания гражданам медицинской помощи. Содержание данного вида разрешенного использования включает в себя содержание видов разрешенного использования с кодами 3.4.1 - 3.4.2	<p>- минимальная/максимальная площадь земельного участка – 300/10000 кв. м;</p> <p>- минимальные отступы от границ участка - 5 м, от фронтальной границы участка – 5 м;</p> <p>- максимальное количество надземных этажей зданий – 5 этажа;</p> <p>- максимальная высота объектов капитального строительства от уровня земли до верха перекрытия последнего этажа (или конька кровли) - не более 18 м;</p> <p>- максимальный процент застройки в границах земельного</p>

			<p>участка – 60%.</p> <p>- процент застройки подземной части - не регламентируется;</p> <p>Размещение зданий по красной линии допускается в условиях реконструкции сложившейся застройки при соответствующем обосновании и согласовании с уполномоченными органами местного самоуправления.</p> <p>- минимальный процент озеленения - 30% от площади земельного участка.</p>
3.4.1	Амбулаторно-поликлиническое обслуживание	Размещение объектов капитального строительства, предназначенных для оказания гражданам амбулаторно-поликлинической медицинской помощи (поликлиники, фельдшерские пункты, пункты здравоохранения, центры матери и ребенка, диагностические центры, молочные кухни, станции донорства крови, клинические лаборатории)	<p>- минимальная/максимальная площадь земельного участка – 300/10000 кв. м;</p> <p>- минимальные отступы от границ участка - 5 м, от фронтальной границы участка – 5 м.;</p> <p>- максимальное количество надземных этажей зданий – 5 этажа;</p> <p>- максимальная высота объектов капитального строительства от уровня земли до верха перекрытия последнего этажа (или конька кровли) - не более 18 м;</p> <p>- максимальный процент застройки в границах земельного участка – 60%;</p> <p>- процент застройки подземной части - не регламентируется.</p> <p>Размещение зданий по красной линии допускается в условиях реконструкции сложившейся застройки при соответствующем обосновании и согласовании с уполномоченными органами местного самоуправления.</p> <p>- минимальный процент озеленения - 30% от площади земельного участка.</p>
3.4.2	Стационарное медицинское обслуживание	Размещение объектов капитального строительства, предназначенных для оказания гражданам медицинской помощи в стационарах (больницы, родильные дома, диспансеры, научно-медицинские учреждения и прочие объекты, обеспечивающие оказание услуги по лечению в стационаре);	<p>- минимальная/максимальная площадь земельного участка – 300/10000 кв. м;</p> <p>- минимальные отступы от границ участка - 5 м, от фронтальной границы участка – 5 м.;</p> <p>- максимальное количество надземных этажей зданий – 5 этажа;</p> <p>- максимальная высота объектов капитального строительства от уровня земли до верха перекрытия</p>

		<p>размещение станций скорой помощи; размещение площадок санитарной авиации</p>	<p>последнего этажа (или конька кровли) - не более 18 м; - максимальный процент застройки в границах земельного участка – 60%; - процент застройки подземной части - не регламентируется. Размещение зданий по красной линии допускается в условиях реконструкции сложившейся застройки при соответствующем обосновании и согласовании с уполномоченными органами местного самоуправления. - минимальный процент озеленения - 30% от площади земельного участка.</p>
3.5	Образование и просвещение	<p>Размещение объектов капитального строительства, предназначенных для воспитания, образования и просвещения. Содержание данного вида разрешенного использования включает в себя содержание видов разрешенного использования с кодами 3.5.1 - 3.5.2</p>	<p>-минимальная/максимальная площадь земельного участка– 300/100 000 кв. м; -минимальные отступы от границ участка - 5 м, от красной линии - 10 м, с учетом соблюдения требований технических регламентов, размещение зданий по красной линии допускается в условиях реконструкции сложившейся застройки при соответствующем обосновании и согласовании с уполномоченными органами местного самоуправления. -максимальное количество этажей зданий – 4 этажа; - максимальная высота объектов капитального строительства от уровня земли до верха перекрытия последнего этажа (или конька кровли) - не более 18 м; - максимальный процент застройки в границах земельного участка – 40% - процент застройки подземной части - не регламентируется; -минимальный процент озеленения - 30% от площади земельного участка.</p>
3.5.1	Дошкольное, начальное и среднее общее образование	<p>Размещение объектов капитального строительства, предназначенных для просвещения, дошкольного, начального и среднего общего образования (детские ясли, детские сады, школы, лицеи, гимназии,</p>	<p>-минимальная/максимальная площадь земельного участка– 300/100 000 кв. м; -минимальные отступы от границ участка - 5 м, от красной линии - 10 м, с учетом соблюдения требований технических регламентов, размещение зданий по красной линии допускается в условиях реконструкции</p>

		художественные, музыкальные школы, образовательные кружки и иные организации, осуществляющие деятельность по воспитанию, образованию и просвещению, в том числе зданий, спортивных сооружений, предназначенных для занятия обучающихся физической культурой и спортом)	сложившейся застройки при соответствующем обосновании и согласовании с уполномоченными органами местного самоуправления. -максимальное количество этажей зданий – 4 этажа ; - максимальная высота объектов капитального строительства от уровня земли до верха перекрытия последнего этажа (или конька кровли) - не более 18 м ; - максимальный процент застройки в границах земельного участка – 40% - процент застройки подземной части - не регламентируется; -минимальный процент озеленения - 30% от площади земельного участка.
3.5.2	Среднее и высшее профессиональное образование	Размещение объектов капитального строительства, предназначенных для профессионального образования и просвещения (профессиональные технические училища, колледжи, художественные, музыкальные училища, общества знаний, институты, университеты, организации по переподготовке и повышению квалификации специалистов и иные организации, осуществляющие деятельность по образованию и просвещению, в том числе зданий, спортивных сооружений, предназначенных для занятия обучающихся физической культурой и спортом)	-минимальная/максимальная площадь земельного участка– 300/100 000 кв. м; -минимальные отступы от границ участка - 5 м , от красной линии - 10 м , с учетом соблюдения требований технических регламентов, размещение зданий по красной линии допускается в условиях реконструкции сложившейся застройки при соответствующем обосновании и согласовании с уполномоченными органами местного самоуправления. -максимальное количество этажей зданий – 4 этажа ; - максимальная высота объектов капитального строительства от уровня земли до верха перекрытия последнего этажа (или конька кровли) - не более 18 м ; - максимальный процент застройки в границах земельного участка – 40% - процент застройки подземной части - не регламентируется; -минимальный процент озеленения - 30% от площади земельного участка.
3.6	Культурное развитие	Размещение зданий и сооружений, предназначенных для размещения объектов культуры. Содержание данного вида разрешенного	- минимальная/максимальная площадь земельного участка– 300/10 000 кв. м; -минимальные отступы от границ смежных земельных участков – 5 м , от фронтальной границы участка – 5 м ;

		использования включает в себя содержание видов разрешенного использования с кодами 3.6.1-3.6.3	<ul style="list-style-type: none"> - максимальное количество надземных этажей зданий – 4 этажа; - максимальная высота объектов капитального строительства от уровня земли до верха перекрытия последнего этажа (или конька кровли) - не более 18 м; - максимальный процент застройки в границах земельного участка – 20% - процент застройки подземной части - не регламентируется; - минимальный процент озеленения - 65% от площади земельного участка.
3.6.1	Объекты культурно-досуговой деятельности	Размещение зданий, предназначенных для размещения музеев, выставочных залов, художественных галерей, домов культуры, библиотек, кинотеатров и кинозалов, театров, филармоний, концертных залов, планетариев	<ul style="list-style-type: none"> - минимальная/максимальная площадь земельного участка– 300/10 000 кв. м; -минимальные отступы от границ смежных земельных участков – 5 м, от фронтальной границы участка – 5 м; - максимальное количество надземных этажей зданий – 4 этажа; - максимальная высота объектов капитального строительства от уровня земли до верха перекрытия последнего этажа (или конька кровли) - не более 18 м; - максимальный процент застройки в границах земельного участка – 60% - процент застройки подземной части - не регламентируется; - минимальный процент озеленения - 30% от площади земельного участка.
3.6.2	Парки культуры и отдыха	Размещение парков культуры и отдыха	<ul style="list-style-type: none"> - минимальная/максимальная площадь земельного участка– 300/10 000 кв. м; -минимальные отступы от границ смежных земельных участков – 5 м, от фронтальной границы участка – 5 м; - максимальное количество надземных этажей зданий – 4 этажа; - максимальная высота объектов капитального строительства от уровня земли до верха перекрытия последнего этажа (или конька кровли) - не более 18 м; - максимальный процент застройки в границах земельного участка – 20%

			участка – 7% - минимальный процент озеленения - 65% от площади земельного участка.
3.6.3	Цирки и зверинцы	Размещение зданий и сооружений для размещения цирков, зверинцев, зоопарков, зоосадов, океанариумов и осуществления сопутствующих видов деятельности по содержанию диких животных в неволе	- минимальная/максимальная площадь земельного участка– 300/10 000 кв. м; -минимальные отступы от границ смежных земельных участков – 5 м , от фронтальной границы участка – 5 м ; - максимальное количество надземных этажей зданий – 4 этажа ; - максимальная высота объектов капитального строительства от уровня земли до верха перекрытия последнего этажа (или конька кровли) - не более 18 м ; - максимальный процент застройки в границах земельного участка – 60% - процент застройки подземной части - не регламентируется; - минимальный процент озеленения - 40% от площади земельного участка.
3.7	Религиозное использование	Размещение зданий и сооружений религиозного использования. Содержание данного вида разрешенного использования включает в себя содержание видов разрешенного использования с кодами 3.7.1-3.7.2	- минимальная/максимальная площадь земельного участка– 500/2800 кв. м; -минимальные отступы от границ смежных земельных участков – 5 м , от фронтальной границы участка – 5 м ; - максимальное количество этажей – не более 4 этажей ; - максимальная высота зданий, строений, сооружений от уровня земли - 30 м .; - максимальный процент застройки в границах земельного участка – 40% ; - процент застройки подземной части - не регламентируется; - минимальный процент озеленения - 30% от площади земельного участка.
3.7.1	Осуществление религиозных обрядов	Размещение зданий и сооружений, предназначенных для совершения религиозных обрядов и церемоний (в том числе церкви, соборы, храмы, часовни, мечети, молельные дома,	- минимальная/максимальная площадь земельного участка– 500/2800 кв. м; -минимальные отступы от границ смежных земельных участков – 5 м , от фронтальной границы участка – 5 м ; - максимальное количество этажей – не более 4 этажей ;

		синагоги)	<ul style="list-style-type: none"> - максимальная высота зданий, строений, сооружений от уровня земли - 30 м.; - максимальный процент застройки в границах земельного участка – 40%; - процент застройки подземной части - не регламентируется; - минимальный процент озеленения - 30% от площади земельного участка.
3.7.2	Религиозное управление и образование	Размещение зданий, предназначенных для постоянного местонахождения духовных лиц, паломников и послушников в связи с осуществлением ими религиозной службы, а также для осуществления благотворительной и религиозной образовательной деятельности (монастыри, скиты, дома священнослужителей, воскресные и религиозные школы, семинарии, духовные училища)	<ul style="list-style-type: none"> - минимальная/максимальная площадь земельного участка – 500/2800 кв. м; - минимальные отступы от границ смежных земельных участков – 5 м., от фронтальной границы участка – 5 м.; - максимальное количество этажей – не более 4 этажей; - максимальная высота зданий, строений, сооружений от уровня земли - 30 м.; - максимальный процент застройки в границах земельного участка – 40%; - процент застройки подземной части - не регламентируется; - минимальный процент озеленения - 30% от площади земельного участка.
3.8	Общественное управление	Размещение зданий, предназначенных для размещения органов и организаций общественного управления. Содержание данного вида разрешенного использования включает в себя содержание видов разрешенного использования с кодами 3.8.1-3.8.2	<ul style="list-style-type: none"> - минимальная/максимальная площадь земельного участка – 300/10 000 кв. м; - минимальные отступы от границ смежных земельных участков – 5 м., от фронтальной границы участка – 5 м.; - максимальное количество надземных этажей зданий – 3 этажа; - максимальная высота объектов капитального строительства от уровня земли до верха перекрытия последнего этажа (или конька кровли) - не более 12 м; - максимальный процент застройки в границах земельного участка – 60% - процент застройки подземной части - не регламентируется; - минимальный процент озеленения - 30% от площади земельного участка.

3.8.1	Государственное управление	Размещение зданий, предназначенных для размещения государственных органов, государственного пенсионного фонда, органов местного самоуправления, судов, а также организаций, непосредственно обеспечивающих их деятельность или оказывающих государственные и (или) муниципальные услуги	<ul style="list-style-type: none"> - минимальная/максимальная площадь земельного участка – 300/10 000 кв. м; - минимальные отступы от границ смежных земельных участков – 5 м., от фронтальной границы участка – 5 м.; - максимальное количество надземных этажей зданий – 3 этажа; - максимальная высота объектов капитального строительства от уровня земли до верха перекрытия последнего этажа (или конька кровли) - не более 12 м; - максимальный процент застройки в границах земельного участка – 60% - процент застройки подземной части - не регламентируется; - минимальный процент озеленения - 30% от площади земельного участка.
3.8.2	Представительская деятельность	Размещение зданий, предназначенных для дипломатических представительств иностранных государств и субъектов Российской Федерации, консульских учреждений в Российской Федерации	<ul style="list-style-type: none"> - минимальная/максимальная площадь земельного участка – 300/10 000 кв. м; - минимальные отступы от границ смежных земельных участков – 5 м., от фронтальной границы участка – 5 м.; - максимальное количество надземных этажей зданий – 3 этажа; - максимальная высота объектов капитального строительства от уровня земли до верха перекрытия последнего этажа (или конька кровли) - не более 12 м; - максимальный процент застройки в границах земельного участка – 60% - процент застройки подземной части - не регламентируется; - минимальный процент озеленения - 30% от площади земельного участка.
3.10.1	Амбулаторное ветеринарное обслуживание	- размещение объектов капитального строительства, предназначенных для оказания ветеринарных услуг без содержания животных	<ul style="list-style-type: none"> - минимальная/максимальная площадь земельного участка – 300/10000 кв. м; - минимальные отступы от границ смежных земельных участков – 3 м., от фронтальной границы участка – 5 м.; - максимальное количество надземных этажей зданий – 2 этаж;

			<ul style="list-style-type: none"> - максимальная высота объектов капитального строительства от уровня земли до верха перекрытия последнего этажа (или конька кровли) - не более 10 м; - максимальный процент застройки в границах земельного участка – 60% - процент застройки подземной части - не регламентируется; - минимальный процент озеленения - 15% от площади земельного участка.
4.1	Деловое управление	<p>- размещение объектов капитального строительства с целью: размещения объектов управленческой деятельности, не связанной с государственным или муниципальным управлением и оказанием услуг, а также с целью обеспечения совершения сделок, не требующих передачи товара в момент их совершения между организациями, в том числе биржевая деятельность (за исключением банковской и страховой деятельности)</p>	<ul style="list-style-type: none"> - минимальная/максимальная площадь земельного участка – 300/10 000 кв. м; - минимальные отступы от границ смежных земельных участков – 5 м., от фронтальной границы участка – 5 м.; - максимальное количество надземных этажей зданий – 3 этажа; - максимальная высота объектов капитального строительства от уровня земли до верха перекрытия последнего этажа (или конька кровли) - не более 12 м; - максимальный процент застройки в границах земельного участка – 60%; - процент застройки подземной части - не регламентируется; - минимальный процент озеленения - 15% от площади земельного участка.
4.3	Рынки	<p>- размещение объектов капитального строительства, сооружений, предназначенных для организации постоянной или временной торговли (ярмарка, рынок, базар), с учетом того, что каждое из торговых мест не располагает торговой площадью более 200 кв. м;</p> <p>размещение гаражей и (или) стоянок для автомобилей сотрудников и посетителей рынка</p>	<ul style="list-style-type: none"> - минимальная/максимальная площадь земельного участка – 1500/50 000 кв. м; - минимальные отступы от границ участка - 10 м, от фронтальной границы участка- 10 м; - максимальное количество этажей зданий – 3 этажа; - максимальная высота объектов капитального строительства от уровня земли до верха перекрытия последнего этажа (или конька кровли) - не более 15 м; - максимальный процент застройки в границах земельного участка – 65%; - процент застройки подземной части - не регламентируется;

			- минимальный процент озеленения - 10% от площади земельного участка.
4.4	Магазины	- размещение объектов капитального строительства, предназначенных для продажи товаров, торговая площадь которых составляет до 5000 кв. м	<ul style="list-style-type: none"> - минимальная/максимальная площадь земельного участка – 300/10 000 кв. м; - для существующих объектов капитального строительства коммерческого и коммунально-бытового назначения, в том числе со встроенно-пристроенными помещениями, зарегистрированных в органах федеральной службы государственной регистрации, кадастра и картографии в соответствии с действующим законодательством, минимальная площадь земельного участка – 30 кв. м; - площадь земельного участка, применительно к видам разрешенного использования «Магазины», по решению органа местного самоуправления, может быть установлена меньше минимальной площади, предусмотренной градостроительным регламентом (в том числе для существующих земельных участков), при условии разработанной и утвержденной документации по планировке территории; - минимальные отступы от границ смежных земельных участков – 3 м, от фронтальной границы участка – 5 м, от территории общего пользования – 5 м (применяются также при размещении некапитальных (нестационарных) объектов); - максимальное количество этажей зданий – 3 этажа; - максимальная высота объектов капитального строительства от уровня земли до верха перекрытия последнего этажа (или конька кровли) - не более 12 м; - максимальный процент застройки в границах земельного участка – 60%; - процент застройки подземной части - не регламентируется; - минимальный процент озеленения - 10% от площади земельного участка.
4.5	Банковская и страховая	Размещение объектов капитального строительства, предназначенных для	- минимальная/максимальная площадь земельного участка – 300/10 000 кв. м;

	деятельность	размещения организаций, оказывающих банковские и страховые услуги	<ul style="list-style-type: none"> - минимальные отступы от границ смежных земельных участков – 5 м., от фронтальной границы участка – 5 м.; - максимальное количество этажей зданий – 3 этажа; - максимальная высота объектов капитального строительства от уровня земли до верха перекрытия последнего этажа (или конька кровли) - не более 12 м; - максимальный процент застройки в границах земельного участка – 65%; - процент застройки подземной части - не регламентируется; - минимальный процент озеленения - 10% от площади земельного участка.
4.6	Общественное питание	- размещение объектов капитального строительства в целях устройства мест общественного питания (рестораны, кафе, столовые, закусочные, бары)	<ul style="list-style-type: none"> - минимальная/максимальная площадь земельного участка – 300/10 000 кв. м; - для существующих объектов капитального строительства коммерческого и коммунально-бытового назначения, в том числе со встроенно-пристроенными помещениями, зарегистрированных в органах федеральной службы государственной регистрации, кадастра и картографии в соответствии с действующим законодательством, минимальная площадь земельного участка – 30 кв. м; - площадь земельного участка, применительно к видам разрешенного использования «Общественное питание», по решению органа местного самоуправления, может быть установлена меньше минимальной площади, предусмотренной градостроительным регламентом (в том числе для существующих земельных участков), при условии разработанной и утвержденной документации по планировке территории; - минимальные отступы от границ смежных земельных участков – 3 м, от фронтальной границы участка – 5 м, от территории общего пользования – 5 м (применяются также при размещении некапитальных (нестационарных) объектов); - максимальное количество этажей зданий – 3 этажа; - максимальная высота объектов капитального

			<p>строительства от уровня земли до верха перекрытия последнего этажа (или конька кровли) - не более 15 м;</p> <ul style="list-style-type: none"> - максимальный процент застройки в границах земельного участка – 60% - процент застройки подземной части - не регламентируется; - минимальный процент озеленения - 10% от площади земельного участка.
4.7	Гостиничное обслуживание	- размещение гостиниц, а также иных зданий, используемых с целью извлечения предпринимательской выгоды из предоставления жилого помещения для временного проживания в них	<ul style="list-style-type: none"> - минимальная/максимальная площадь земельного участка – 300 /10 000 кв. м; - минимальные отступы от границ смежных земельных участков – 5 м., от фронтальной границы участка – 5 м.; -максимальное количество этажей зданий – 5 этажей; - максимальная высота объектов капитального строительства от уровня земли до верха перекрытия последнего этажа (или конька кровли) - не более 18 м; - минимальная ширина земельных участков вдоль фронта улицы (проезда) – 12 м; - максимальный процент застройки в границах земельного участка – 65% - процент застройки подземной части - не регламентируется; - озеленение территории – не менее 30% от площади земельного участка.
4.8	Развлечения	Размещение зданий и сооружений, предназначенных для развлечения. Содержание данного вида разрешенного использования включает в себя содержание видов разрешенного использования с кодами 4.8.1 - 4.8.3	<ul style="list-style-type: none"> - минимальная/максимальная площадь земельного участка– 500/5000 кв. м; - минимальные отступы: от границ участка - 3 м; от фронтальной линии застройки – 5 м. - максимальное количество надземных этажей зданий – 2 этажа; - максимальная высота объектов капитального строительства от уровня земли до верха перекрытия последнего этажа (или конька кровли) - не более 12 м; - максимальный процент застройки в границах земельного участка – 60%

			<ul style="list-style-type: none"> - процент застройки подземной части - не регламентируется; - минимальный процент озеленения - 30% от площади земельного участка.
4.8.1	Развлекательные мероприятия	Размещение зданий и сооружений, предназначенных для организации развлекательных мероприятий, путешествий, для размещения дискотек и танцевальных площадок, ночных клубов, аквапарков, боулинга, аттракционов и т. п., игровых автоматов (кроме игрового оборудования, используемого для проведения азартных игр), игровых площадок	<ul style="list-style-type: none"> - минимальная/максимальная площадь земельного участка – 500/5000 кв. м; - минимальные отступы: от границ участка - 3 м; от фронтальной линии застройки – 5 м. - максимальное количество надземных этажей зданий – 2 этажа; - максимальная высота объектов капитального строительства от уровня земли до верха перекрытия последнего этажа (или конька кровли) - не более 12 м; - максимальный процент застройки в границах земельного участка – 60% - процент застройки подземной части - не регламентируется; - минимальный процент озеленения - 30% от площади земельного участка.
4.8.2	Проведение азартных игр	Размещение зданий и сооружений, предназначенных для размещения букмекерских контор, тотализаторов, их пунктов приема ставок вне игорных зон	<ul style="list-style-type: none"> - минимальная/максимальная площадь земельного участка – 500/5000 кв. м; - минимальные отступы: от границ участка - 3 м; от фронтальной линии застройки – 5 м. - максимальное количество надземных этажей зданий – 2 этажа; - максимальная высота объектов капитального строительства от уровня земли до верха перекрытия последнего этажа (или конька кровли) - не более 12 м; - максимальный процент застройки в границах земельного участка – 60% - процент застройки подземной части - не регламентируется; - минимальный процент озеленения - 15 % от площади земельного участка.

4.9	Служебные гаражи	Размещение постоянных или временных гаражей, стоянок для хранения служебного автотранспорта, используемого в целях осуществления видов деятельности, предусмотренных видами разрешенного использования с кодами 3.0, 4.0, а также для стоянки и хранения транспортных средств общего пользования, в том числе в депо	<ul style="list-style-type: none"> -минимальная/максимальная площадь земельных участков –24/7500 кв.м. - минимальные отступы от границ участка - 10 м, от фронтальной границы земельного участка -10 м; -максимальное количество этажей – не более 5 этажей; - максимальная высота объектов капитального строительства от уровня земли до верха перекрытия последнего этажа (или конька кровли) - не более 20 м; - максимальный процент застройки в границах земельного участка – 80% - процент застройки подземной части - не регламентируется
5.1	Спорт	Размещение зданий и сооружений для занятия спортом. Содержание данного вида разрешенного использования включает в себя содержание видов разрешенного использования с кодами 5.1.1 - 5.1.7	<ul style="list-style-type: none"> - минимальная/максимальная площадь земельного участка–100/50000 кв. м; - минимальные отступы от границ смежных земельных участков – 5 м, от фронтальной границы участка – 5 м; - максимальное количество этажей зданий – 3 этажа; - максимальная высота объектов капитального строительства от уровня земли до верха перекрытия последнего этажа (или конька кровли) - не более 25 м; - максимальный процент застройки в границах земельного участка – 60% - процент застройки подземной части - не регламентируется; - минимальный процент озеленения - 30% от площади земельного участка.
5.1.1	Обеспечение спортивно-зрелищных мероприятий	Размещение спортивно-зрелищных зданий и сооружений, имеющих специальные места для зрителей от 500 мест (стадионов, дворцов спорта, ледовых дворцов, ипподромов)	<ul style="list-style-type: none"> - минимальная/максимальная площадь земельного участка–100/50000 кв. м; - минимальные отступы от границ смежных земельных участков – 5 м, от фронтальной границы участка – 5 м; - максимальное количество этажей зданий – 3 этажа; - максимальная высота объектов капитального строительства от уровня земли до верха перекрытия последнего этажа (или конька кровли) - не более 25 м; - максимальный процент застройки в границах земельного участка – 60%

			<ul style="list-style-type: none"> - процент застройки подземной части - не регламентируется; - минимальный процент озеленения - 30% от площади земельного участка.
5.1.2	Обеспечение занятий спортом в помещениях	Размещение спортивных клубов, спортивных залов, бассейнов, физкультурно-оздоровительных комплексов в зданиях и сооружениях	<ul style="list-style-type: none"> - минимальная/максимальная площадь земельного участка – 100/50000 кв. м; - минимальные отступы от границ смежных земельных участков – 5 м, от фронтальной границы участка – 5 м; - максимальное количество этажей зданий – 3 этажа; - максимальная высота объектов капитального строительства от уровня земли до верха перекрытия последнего этажа (или конька кровли) - не более 25 м; - максимальный процент застройки в границах земельного участка – 60% - процент застройки подземной части - не регламентируется; - минимальный процент озеленения - 15 % от площади земельного участка.
5.1.3	Площадки для занятий спортом	Размещение площадок для занятия спортом и физкультурой на открытом воздухе (физкультурные площадки, беговые дорожки, поля для спортивной игры)	<ul style="list-style-type: none"> - минимальная/максимальная площадь земельного участка – 100/50000 кв. м; - минимальные отступы от границ смежных земельных участков – 5 м, от фронтальной границы участка – 5 м; - максимальное количество этажей зданий – 3 этажа; - максимальная высота объектов капитального строительства от уровня земли до верха перекрытия последнего этажа (или конька кровли) - не более 25 м; - максимальный процент застройки в границах земельного участка – 60%.
5.1.4	Оборудованные площадки для занятий спортом	Размещение сооружений для занятия спортом и физкультурой на открытом воздухе (теннисные корты, автодромы, мотодромы, трамплины, спортивные стрельбища)	<ul style="list-style-type: none"> - минимальная/максимальная площадь земельного участка – 100/50000 кв. м; - минимальные отступы от границ смежных земельных участков – 5 м, от фронтальной границы участка – 5 м; - максимальное количество этажей зданий – 3 этажа; - максимальная высота объектов капитального строительства от уровня земли до верха перекрытия последнего этажа (или конька кровли) - не более 25 м;

			<ul style="list-style-type: none"> - максимальный процент застройки в границах земельного участка – 60%. - минимальный процент озеленения - 15 % от площади земельного участка.
5.1.5	Водный спорт	Размещение спортивных сооружений для занятия водными видами спорта (причалы и сооружения, необходимые для организации водных видов спорта и хранения соответствующего инвентаря)	<ul style="list-style-type: none"> - минимальная/максимальная площадь земельного участка– 100/50000 кв. м; - минимальные отступы от границ смежных земельных участков – 5 м, от фронтальной границы участка – 5 м; - максимальное количество этажей зданий – 3 этажа; - максимальная высота объектов капитального строительства от уровня земли до верха перекрытия последнего этажа (или конька кровли) - не более 25 м; - максимальный процент застройки в границах земельного участка – 60%. - минимальный процент озеленения - 15 % от площади земельного участка.
5.1.6	Авиационный спорт	Размещение спортивных сооружений для занятия авиационными видами спорта (ангары, взлетно-посадочные площадки и иные сооружения, необходимые для организации авиационных видов спорта и хранения соответствующего инвентаря)	<ul style="list-style-type: none"> - минимальная/максимальная площадь земельного участка– 100/50000 кв. м; - минимальные отступы от границ смежных земельных участков – 5 м, от фронтальной границы участка – 5 м; - максимальное количество этажей зданий – 3 этажа; - максимальная высота объектов капитального строительства от уровня земли до верха перекрытия последнего этажа (или конька кровли) - не более 25 м; - максимальный процент застройки в границах земельного участка – 60%. - минимальный процент озеленения - 15 % от площади земельного участка.
5.1.7	Спортивные базы	Размещение спортивных баз и лагерей, в которых осуществляется спортивная подготовка длительно проживающих в них лиц	<ul style="list-style-type: none"> - минимальная/максимальная площадь земельного участка– 100/50000 кв. м; - минимальные отступы от границ смежных земельных участков – 5 м, от фронтальной границы участка – 5 м; - максимальное количество этажей зданий – 3 этажа; - максимальная высота объектов капитального строительства от уровня земли до верха перекрытия последнего этажа (или конька кровли) - не более 25 м;

			<p>- максимальный процент застройки в границах земельного участка – 60%.</p> <p>- минимальный процент озеленения - 15 % от площади земельного участка.</p>
12.0	Земельные участки (территории) общего пользования	Земельные участки общего пользования. Содержание данного вида разрешенного использования включает в себя содержание видов разрешенного использования с кодами 12.0.1 - 12.0.2	Не установлены в соответствии с ч.4, ст.36 Градостроительного кодекса Российской Федерации.
12.0.1	Улично-дорожная сеть	Размещение объектов улично-дорожной сети: автомобильных дорог, трамвайных путей и пешеходных тротуаров в границах населенных пунктов, пешеходных переходов, бульваров, площадей, проездов, велодорожек и объектов велотранспортной и инженерной инфраструктуры; размещение придорожных стоянок (парковок) транспортных средств в границах городских улиц и дорог, за исключением предусмотренных видами разрешенного использования с кодами 2.7.1, 4.9, 7.2.3, а также некапитальных сооружений, предназначенных для охраны транспортных средств	Не установлены в соответствии с ч.4, ст.36 Градостроительного кодекса Российской Федерации.
12.0.2	Благоустройство территории	Размещение декоративных, технических, планировочных, конструктивных устройств, элементов озеленения, различных видов оборудования и оформления, малых архитектурных форм, некапитальных нестационарных строений и	Не установлены в соответствии с ч.4, ст.36 Градостроительного кодекса Российской Федерации.

		сооружений, информационных щитов и указателей, применяемых как составные части благоустройства территории, общественных туалетов	
--	--	--	--

1.2. Условно разрешенные виды и параметры использования земельных участков и объектов капитального строительства

Образование новых земельных участков с кодами 2.1 - для индивидуального жилищного строительства, 2.1.1 - малоэтажная многоквартирная жилая застройка, 2.2 - для ведения личного подсобного хозяйства (приусадебный земельный участок), 2.3 - блокированная жилая застройка **запрещено**.

Размещение новых объектов жилого назначения **запрещено**, за исключением реконструкции существующих жилых объектов без увеличения их фактической (существующей) этажности.

Код вида разрешенного использования	Виды разрешенного использования земельных участков	Виды разрешенного использования объектов капитального строительства	Предельные размеры земельных участков и предельные параметры разрешенного строительства
2.1	Для индивидуального жилищного строительства	Размещение жилого дома (отдельно стоящего здания количеством надземных этажей не более чем три, высотой не более двадцати метров, которое состоит из комнат и помещений вспомогательного использования, предназначенных для удовлетворения гражданами бытовых и иных нужд, связанных с их проживанием в таком здании, не предназначенного для раздела на самостоятельные объекты недвижимости); выращивание сельскохозяйственных культур; размещение индивидуальных гаражей и хозяйственных построек	<ul style="list-style-type: none"> - минимальная/максимальная площадь земельных участков – 500/2500 кв. м; - минимальная ширина земельных участков вдоль фронта улицы (проезда) – 12 м; - максимальное количество этажей объектов капитального строительства – 3 этажа (или 2 этажа с возможностью использования мансардного этажа); - максимальная высота объектов капитального строительства от уровня земли до верха перекрытия последнего этажа (или конька кровли) - 20 м; - максимальный процент застройки в границах земельного участка – 60% - процент застройки подземной части - не регламентируется Минимальные отступы от границы смежного земельного участка до: <ul style="list-style-type: none"> - жилых зданий - 3 м; - хозяйственных построек - 1 м; - построек для содержания скота и птицы – 4 м. В сложившейся застройке, при ширине земельного участка

			<p>8 и менее метров, для строительства жилого дома минимальный отступ от границы соседнего участка составляет:</p> <ul style="list-style-type: none"> - для одноэтажного – 1 м.; - для двухэтажного – 1,5 м.; - для трехэтажного – 2 м., при условии, что расстояние до расположенного на соседнем земельном участке жилого дома не менее 6 м. <p>Минимальный отступ строений от красной линии улиц не менее чем на - 5 м, от красной линии проездов не менее чем на 3 м.</p> <p>Максимальное количество этажей для гаражей и подсобных сооружений (хозяйственных построек) – 1 этаж. Максимальная высота гаражей и подсобных сооружений (хозяйственных построек) от уровня земли до верха конька кровли - 6 метров, высота помещения не менее 2.4 м.</p>
2.1.1	Малоэтажная многоквартирная жилая застройка	<p>Размещение малоэтажных многоквартирных домов (многоквартирные дома высотой до 4 этажей, включая мансардный); обустройство спортивных и детских площадок, площадок для отдыха; размещение объектов обслуживания жилой застройки во встроенных, пристроенных и встроенно-пристроенных помещениях малоэтажного многоквартирного дома, если общая площадь таких помещений в малоэтажном многоквартирном доме не составляет более 15% общей площади помещений дома</p>	<ul style="list-style-type: none"> - минимальная/максимальная площадь земельных участков – 500/15000 кв.м.; - максимальное количество этажей – не более 4 этажей; - максимальная высота объектов капитального строительства от уровня земли до верха перекрытия последнего этажа (или конька кровли) - не более 15 м; - минимальные отступы от границ смежных земельных участков – 5 м., от фронтальной границы участка – 5 м. (за исключением линейных объектов); - бытовые разрывы между длинными сторонами секционных жилых зданий высотой 2 - 3 этажа должны быть не менее 15 м, а между зданиями высотой 4 этажа - не менее 20 м, между длинными сторонами и торцами этих же зданий с окнами из жилых комнат - не менее 10 м; - минимальная ширина земельных участков вдоль фронта улицы (проезда) – 12 м; - максимальный процент застройки в границах земельного участка – 60%, - процент застройки подземной части - не регламентируется;

			<p>- минимальный/максимальный коэффициент использования территории - 0,4/0,8</p> <p>Минимальный процент озеленения 15% от площади земельного участка, за исключением линейных объектов.</p> <p>На территории малоэтажной жилой застройки следует предусматривать 100-процентную обеспеченность местами для хранения и парковки легковых автомобилей, мотоциклов, мопедов.</p>
2.2	Для ведения личного подсобного хозяйства (приусадебный земельный участок)	<p>Размещение жилого дома, указанного в описании вида разрешенного использования с кодом 2.1;</p> <p>производство сельскохозяйственной продукции;</p> <p>размещение гаража и иных вспомогательных сооружений;</p> <p>содержание сельскохозяйственных животных</p>	<p>- минимальная/максимальная площадь земельных участков – 500/5000 кв. м;</p> <p>- минимальная ширина земельных участков вдоль фронта улицы (проезда) – 12 м.</p> <p>-максимальное количество этажей объектов капитального строительства – 3 этажа (или 2 этажа с возможностью использования мансардного этажа);</p> <p>- максимальная высота объектов капитального строительства от уровня земли до верха перекрытия последнего этажа (или конька кровли) - 20 м;</p> <p>- максимальный процент застройки в границах земельного участка – 60%;</p> <p>- процент застройки подземной части - не регламентируется;</p> <p>Минимальные отступы от границы смежного земельного участка до:</p> <ul style="list-style-type: none"> - жилых зданий - 3 м; - хозяйственных построек- 1 м; - построек для содержания скота и птицы – 4 м. <p>В сложившейся застройке, при ширине земельного участка 12 и менее метров, для строительства жилого дома минимальный отступ от границы соседнего участка составляет:</p> <ul style="list-style-type: none"> - для одноэтажного – 1 м.; - для двухэтажного – 1,5 м.; - для трехэтажного – 2 м., при условии, что расстояние до расположенного на соседнем земельном участке жилого дома не менее 6 м.

			<p>Минимальный отступ строений от красной линии улиц не менее чем на - 5 м, от красной линии проездов не менее чем на 3 м.</p> <p>Максимальное количество этажей для гаражей и подсобных сооружений (хозяйственных построек) – 1 этаж.</p> <p>Максимальная высота гаражей и подсобных сооружений (хозяйственных построек) от уровня земли до верха конька кровли - 6 метров, высота помещения не менее 2.4 м.</p>
2.3	Блокированная жилая застройка	<p>Размещение жилого дома, имеющего одну или несколько общих стен с соседними жилыми домами (количеством этажей не более чем три, при общем количестве совмещенных домов не более десяти и каждый из которых предназначен для проживания одной семьи, имеет общую стену (общие стены) без проемов с соседним домом или соседними домами, расположен на отдельном земельном участке и имеет выход на территорию общего пользования (жилые дома блокированной застройки);</p> <p>разведение декоративных и плодовых деревьев, овощных и ягодных культур;</p> <p>размещение индивидуальных гаражей и иных вспомогательных сооружений;</p> <p>обустройство спортивных и детских площадок, площадок для отдыха</p>	<p>- минимальная/максимальная площадь приквартирного участка блокированного жилого дома на одну семью 500/(2500) кв. м;</p> <p>- максимальное количество этажей объектов капитального строительства – 3 этажа;</p> <p>- максимальная высота объектов капитального строительства от уровня земли до верха перекрытия последнего этажа (или конька кровли) - 12 м;</p> <p>Минимальные отступы от границы смежного земельного участка до:</p> <ul style="list-style-type: none"> - хозяйственных построек- 1 м; - хозяйственных построек для содержания животных (а также надворных туалетов) - 4 м; <p>Минимальный отступ строений от красной линии улиц не менее чем на - 5 м, от красной линии проездов не менее чем на 3 м, от границ смежных земельных участков на менее чем на 3 м, между смежными блоками, расположенными на смежных земельных участках – 0 м;</p> <p>Минимальная ширина земельных участков вдоль фронта улицы (проезда) – 12 м;</p> <p>Максимальный процент застройки в границах земельного участка – 60%;</p> <p>- процент застройки подземной части - не регламентируется;</p> <p>Максимальное количество этажей для гаражей и подсобных сооружений (хозяйственных построек) - 1этаж.</p> <p>Максимальная высота гаражей и подсобных сооружений (хозяйственных построек) от уровня земли до верха конька</p>

			кровли)- 6 метров, высота помещения не менее 2.4 м.
5.3	Охота и рыбалка	- обустройство мест охоты и рыбалки, в том числе размещение дома охотника или рыболова, сооружений, необходимых для восстановления и поддержания поголовья зверей или количества рыбы	- минимальная/максимальная площадь земельного участка – 300/2500 кв. м; -минимальные отступы от границ смежных земельных участков – 5 м , от фронтальной границы участка – 5 м ; -максимальное количество этажей объектов капитального строительства 3 этажа (или 2 этажа с возможностью использования мансардного этажа); - максимальная высота объектов капитального строительства от уровня земли до верха перекрытия последнего этажа (или конька кровли) – не более 12 м ; - максимальный процент застройки в границах земельного участка – 40% - процент застройки подземной части - не регламентируется; - минимальный процент озеленения - 25% от общей площади земельного участка

1.3. Вспомогательные виды и параметры разрешенного использования земельных участков и объектов капитального строительства.

Вспомогательные виды разрешенного использования, допустимы только в качестве дополнительных по отношению к основным и условно разрешенным видам использования и осуществляемые совместно с ними.

Виды разрешенного использования	Предельные параметры разрешенного строительства
Историко-культурная деятельность	Сохранение и изучение объектов культурного наследия народов Российской Федерации (памятников истории и культуры), в том числе: объектов археологического наследия, достопримечательных мест, мест бытования исторических промыслов, производств и ремесел, исторических поселений, недействующих военных и гражданских захоронений, объектов культурного наследия, хозяйственная деятельность, являющаяся историческим промыслом или ремеслом, а также хозяйственная деятельность, обеспечивающая познавательный туризм
Постройки хозяйственного назначения (летние кухни, хозяйственные постройки, кладовые, подвалы, бани, бассейны, теплицы, оранжереи, огороды, сады, навесы)	Минимальная/максимальная площадь земельных участков –принимать в соответствии с основным видом разрешенного использования земельного участка. Максимальное количество надземных этажей – не более 1 этажа, -минимальная высота этажа 2.4 м, -максимальная высота строения -6 м.

<p>индивидуального использования.</p> <p>Хозяйственные постройки для содержания скота и птицы, хранения кормов, инвентаря, топлива и других хозяйственных нужд, а также - хозяйственные подъезды и скотопрогоны (для территорий с местами приложения труда и с возможностью ведения развитого товарного личного подсобного хозяйства, сельскохозяйственного производства, садоводства, огородничества).</p>	<p>Расстояние от объектов вспомогательного назначения (индивидуальные гаражи, летние кухни, хозяйственные постройки, навесы и т.д.) до красных линий улиц и проездов не менее - 5 м.</p> <p>Расстояние от окон жилых комнат до стен соседнего дома и хозяйственных построек (сарая, гаража, бани), расположенных на соседних земельных участках, должно быть не менее - 6 м.</p> <p>Минимальный отступ от границ соседнего участка до объектов хозяйственного назначения - 1 м., до постройки для содержания скота и птицы - 4 м.</p> <p>Расстояние:</p> <ul style="list-style-type: none"> от границ соседнего участка до стволов высокорослых деревьев - 4 м, от границ соседнего участка до стволов среднерослых деревьев - 2 м, от границ соседнего участка до кустарника - 1 м. <p>Общая площадь помещений - до 100 кв. м. для земельных участков жилой застройки, в соответствии с учетом установленного процента застройки земельного участка- для объектов общественно-деловой застройки.</p> <p>Допускается блокировка хозяйственных построек на смежных приусадебных земельных участках по взаимному (удостоверенному) согласию домовладельцев при новом строительстве с учетом противопожарных требований.</p> <p>Группы сараев должны содержать не более 30 блоков каждая. Площадь застройки сблокированных сараев не должна превышать 800 кв. м.</p> <p>Размещение навесов должно осуществляться с учетом противопожарных требований и соблюдения нормативной продолжительности инсоляции придомовых территорий и жилых помещений. Устройство навесов не должно ущемлять законных интересов соседних домовладельцев, в части водоотведения атмосферных осадков с кровли навесов, при устройстве навесов минимальный отступ от границы смежного земельного участка – 1м.</p> <p>Хозяйственные постройки должны быть обеспечены системами водоотведения с кровли, с целью предотвращения подтопления соседних земельных участков и строений. Допускается не выполнять организованный сток воды с кровли при условии, когда смежные земельные участки находятся на одном уровне и между строениями, расположенными на соседних земельных участках расстояние не менее 4 м.</p> <p>Вспомогательные строения, за исключением гаражей, размещать со стороны улиц не допускается.</p> <p>Постройки для содержания скота и птицы допускается пристраивать к усадебным одно-, двухквартирным домам при изоляции их от жилых комнат не менее чем тремя подсобными помещениями; при этом помещения для скота и птицы должны иметь изолированный наружный вход, расположенный не ближе 7 м от входа в дом.</p> <p>Отмостка должна располагаться в пределах отведенного (предоставленного) земельного участка. Отмостка зданий должна быть не менее 0,8 м. Уклон отмостки рекомендуется принимать не менее 10% в сторону от здания.</p>
---	---

	Любые вспомогательные виды разрешённого использования объектов капитального строительства не могут по своим суммарным характеристикам (строительному объёму, общей площади, и т.д.) превышать суммарное значение аналогичных показателей основных (условных) видов разрешённого использования объектов капитального строительства, при которых установлены данные вспомогательные виды разрешённого использования. Остальные предельные параметры застройки (отступы от границ земельного участка, максимальный процент застройки) принимать в соответствии с основным видом разрешенного использования земельного участка.
Площадки для сбора твердых бытовых отходов.	Минимальная/максимальная площадь земельных участков – 4/50000 кв.м. (принимать в соответствии с основным видом разрешенного использования земельного участка). Расстояние от площадок с контейнерами до окон жилых домов, границ участков детских, лечебных учреждений, мест отдыха должны быть не менее 20 м, и не более 100 м. Общее количество контейнеров не более 5 шт. Высота ограждения площадок - не более 2 м. Остальные предельные параметры застройки (отступы от границ земельного участка, максимальный процент застройки, отступ от красной линии) принимать в соответствии с основным видом разрешенного использования земельного участка.
Надворные гидронепроницаемые туалеты, выгребы, септики.	Минимальная/максимальная площадь земельных участков – принимать в соответствии с основным видом разрешенного использования земельного участка. Максимальный процент застройки назначать в соответствии с основным видом разрешенного использования земельного участка. Надворные туалеты: - расстояние от красной линии не менее - 10 м; - расстояние от границы смежного земельного участка не менее - 1 м; - до стен соседнего дома при отсутствии централизованной канализации - не менее 12 м, до источника водоснабжения (колодца) - не менее 25 м. Минимальное расстояние от границ участка до строений, а также между строениями: - от септиков до фундаментов зданий, строений, сооружений – не менее 5м., от фильтрующих колодцев – не менее 8 м.; - от септиков и фильтрующих колодцев до границы соседнего земельного участка и красной линии - не менее 4 м. и 7 м. соответственно.
Объекты хранения индивидуального легкового автотранспорта жилых домов	Минимальная/максимальная площадь земельных участков – принимать в соответствии с основным видом разрешенного использования земельного участка. Допускается делать встроенными в первые этажи жилого дома. В границах земельного участка индивидуальной жилой застройки допускается строительство индивидуального гаража не более, чем на 1-2 машиноместа.

	<p>Минимальное расстояние от границ участка до строений, а также между строениями:</p> <ul style="list-style-type: none"> - от границ соседнего участка до открытой стоянки – 1 м.; - от границ соседнего участка до отдельно стоящего гаража – 1 м. <p>В условиях тесной, или сложившейся застройки допускается при соблюдении технических регламентов и действующих норм размещение гаража по красной линии, при этом запрещается устройство распашных ворот.</p> <p>Подъезды к гаражам-автостоянкам должны быть изолированы от площадок для отдыха и игр детей, спортивных площадок. При устройстве гаражей (в том числе пристроенных) в цокольном, подвальном этажах одно-, двухквартирных усадебных и блокированных домов допускается их проектирование без соблюдения нормативов расчета стоянок автомобилей.</p> <p>На территории малоэтажной застройки на приусадебных участках запрещается строительство гаражей для грузового транспорта и транспорта для перевозки людей, находящегося в личной собственности, кроме автотранспорта с максимальной разрешенной массой не более 3,5 тонн.</p> <p>Остальные предельные параметры застройки (отступы от границ земельного участка, максимальный процент застройки, максимальное количество этажей) принимать в соответствии с основным видом разрешенного использования земельного участка.</p>
<p>Автостоянки для парковки автомобилей посетителей.</p>	<p>Минимальная/максимальная площадь земельных участков – принимать в соответствии с основным видом разрешенного использования земельного участка.</p> <p>Размеры земельных участков автостоянок на одно место должны быть:</p> <ul style="list-style-type: none"> для легковых автомобилей - 25 кв. м; для автобусов - 40 кв. м; для велосипедов - 0,9 кв. м. <p>На открытых автостоянках около объектов социальной инфраструктуры на расстоянии не далее 50 м от входа, а при жилых зданиях - не далее 100 м, следует выделять до 10 процентов мест (но не менее одного места) для специального автотранспорта инвалидов с учетом ширины зоны для парковки не менее 3,5 м.</p> <p>Автостоянки для парковки автомобилей посетителей следует предусматривать в границах отведенного земельного участка в количестве, установленном местными нормативами градостроительного проектирования. В исключительных случаях допускается размещать автостоянки для парковки автомобилей за пределами границ участка при получении согласования соответствующих органов и организаций.</p> <p>Остальные предельные параметры застройки (отступы от границ земельного участка, максимальный процент застройки, отступ от красной линии, максимальное количество этажей) принимать в соответствии с основным видом разрешенного использования земельного участка. Для линейных объектов регламенты не устанавливаются.</p>

<p>Объекты инженерно-технического обеспечения и линейные объекты вспомогательного инженерного назначения (газопроводы, линии электроснабжения, водопроводы, линии связи), индивидуальные резервуары для хранения воды, скважины для забора воды, индивидуальные колодцы, бассейны.</p>	<p>Минимальная/максимальная площадь земельных участков – принимать в соответствии с основным видом разрешенного использования земельного участка. Расстояния от сараев для скота и птицы до шахтных колодцев должно быть не менее 20 м. Расстояние от фундаментов зданий и сооружений : - водопровод и напорная канализация -5 м, - самотечная канализация (бытовая и дождевая)-3м. Остальные предельные параметры застройки (отступы от границ земельного участка, максимальный процент застройки, отступ от красной линии максимальное количество этажей) принимать в соответствии с основным видом разрешенного использования земельного участка. Для линейных объектов регламенты не устанавливаются.</p>
--	---

Примечание:

При размещении зданий, строений и сооружений должны соблюдаться, установленные законодательством о пожарной безопасности и законодательством в области обеспечения санитарно-эпидемиологического благополучия населения, минимальные нормативные противопожарные и санитарно-эпидемиологические разрывы между зданиями, строениями и сооружениями, в том числе и расположенными на соседних земельных участках, а также технические регламенты, градостроительные и строительные нормы и Правила.

Нормы расчета стоянок автомобилей предусмотреть в соответствии с Приложением «Ж» СП 42.13330.2016 «Градостроительство. Планировка и застройка городских и сельских поселений», региональными и местными нормативами градостроительного проектирования.

В случае если земельный участок или объект капитального строительства находится в границах зоны с особыми условиями использования территорий, на них устанавливаются ограничения использования в соответствии с законодательством Российской Федерации.

Границы территорий, подверженных затоплению и подтоплению, и режим осуществления хозяйственной и иной деятельности на этих территориях в зависимости от частоты их затопления и подтопления устанавливаются в соответствии с законодательством о градостроительной деятельности.

На территориях, подверженных затоплению, размещение кладбищ, скотомогильников и строительство капитальных зданий, строений, сооружений без проведения специальных защитных мероприятий по предотвращению негативного воздействия вод запрещаются.

При проектировании и строительстве в зонах затопления необходимо предусматривать инженерную защиту от затопления и подтопления зданий.

Требования к ограждению земельных участков:

Ограждения земельных участков со стороны улицы должны выполняться в соответствии с требованиями, утвержденными органами местного самоуправления и согласованными органом, уполномоченным в области архитектуры и градостроительства.

При устройстве ограждения объектов общественно-делового назначения необходимо представить в орган, уполномоченный в области архитектуры и градостроительства, обоснование необходимости устройства такого ограждения в целях охраны и безопасности.

Характер ограждения земельных участков со стороны улицы должен быть выдержан в едином стиле как минимум на протяжении одного квартала с обеих сторон улиц, с максимально допустимой высотой ограждений –3 м. Допускается устройство функционально оправданных участков сплошного ограждения (в местах интенсивного движения транспорта, размещения септиков, мусорных площадок и других).

Изменение общего рельефа участка, осуществляемое путем выемки или насыпи, ведущее к изменению существующей водоотводной (дренажной) системы, к заболачиванию (переувлажнению) смежных участков или нарушению иных законных прав их владельцев, не допускается. При необходимости изменения рельефа должны быть выполнены мероприятия по недопущению возможных негативных последствий.

Все строения должны быть обеспечены системами водоотведения с кровли с целью предотвращения подтопления соседних земельных участков и строений.

Допускается отклонение от предельных параметров разрешенного строительства объектов капитального строительства и размеров земельных участков в установленном Градостроительным кодексом порядке при предоставлении соответствующего обоснования (предоставлении расчета, выполненного проектной организацией на основании требований технических регламентов, строительных норм и правил, других нормативных документов действующих на территории Российской Федерации).

2. ОД-2 Зона объектов здравоохранения

Зона ОД-2 выделена для обеспечения правовых условий формирования объектов здравоохранения, требующих значительные территориальные ресурсы для своего нормального функционирования.

При хозяйственном освоении территорий (в том числе подготовке градостроительного плана земельного участка, проектировании, строительстве/реконструкции, вводе в эксплуатацию) в обязательном порядке должны учитываться требования нормативов градостроительного проектирования всех уровней.

2.1. Основные виды и параметры разрешенного использования земельных участков и объектов капитального строительства

Код вида разрешенного использования	Виды разрешенного использования земельных участков	Виды разрешенного использования объектов капитального строительства	Предельные размеры земельных участков и предельные параметры разрешенного строительства
3.1	Коммунальное обслуживание	Размещение зданий и сооружений в целях обеспечения физических и юридических лиц коммунальными услугами. Содержание данного вида разрешенного использования включает в себя содержание видов разрешенного использования с кодами 3.1.1-3.1.2	<ul style="list-style-type: none"> - минимальная/максимальная площадь земельных участков – 4/100000 кв.м.; - максимальное количество этажей – не более 2 этажей; - максимальная высота объектов капитального строительства от уровня земли до верха перекрытия последнего этажа (или конька кровли) - не более 22 м; -минимальные отступы от границ смежных земельных участков – 5 м., от фронтальной границы участка – 5 м. (за исключением линейных объектов); - максимальный процент застройки в границах земельного участка – 60%, за исключением линейных объектов; Минимальный процент озеленения 10% от площади земельного участка, за исключением линейных объектов.

			Не распространяются на линейные объекты
3.1.1	Предоставление коммунальных услуг	Размещение зданий и сооружений, обеспечивающих поставку воды, тепла, электричества, газа, отвод канализационных стоков, очистку и уборку объектов недвижимости (котельных, водозаборов, очистных сооружений, насосных станций, водопроводов, линий электропередач, трансформаторных подстанций, газопроводов, линий связи, телефонных станций, канализаций, стоянок, гаражей и мастерских для обслуживания уборочной и аварийной техники, сооружений, необходимых для сбора и плавки снега)	<ul style="list-style-type: none"> - минимальная/максимальная площадь земельных участков – 4/100000 кв.м.; - максимальное количество этажей – не более 2 этажей; - максимальная высота объектов капитального строительства от уровня земли до верха перекрытия последнего этажа (или конька кровли) - не более 22 м; -минимальные отступы от границ смежных земельных участков – 5 м., от фронтальной границы участка – 5 м. (за исключением линейных объектов); - максимальный процент застройки в границах земельного участка – 60%, за исключением линейных объектов; <p>Минимальный процент озеленения 10% от площади земельного участка, за исключением линейных объектов.</p> <p>Не распространяются на линейные объекты</p>
3.1.2	Административные здания организаций, обеспечивающих предоставление коммунальных услуг	Размещение зданий, предназначенных для приема физических и юридических лиц в связи с предоставлением им коммунальных услуг	<ul style="list-style-type: none"> - минимальная/максимальная площадь земельных участков – 4/100000 кв.м.; - максимальное количество этажей – не более 2 этажей; - максимальная высота объектов капитального строительства от уровня земли до верха перекрытия последнего этажа (или конька кровли) - не более 22 м; -минимальные отступы от границ смежных земельных участков – 5 м., от фронтальной границы участка – 5 м. (за исключением линейных объектов); - максимальный процент застройки в границах земельного участка – 60%, за исключением линейных объектов; <p>Минимальный процент озеленения 10% от площади земельного участка, за исключением линейных объектов.</p>
3.2	Социальное обслуживание	Размещение зданий, предназначенных для оказания гражданам социальной помощи. Содержание данного вида разрешенного использования включает в себя содержание видов разрешенного использования с кодами	<ul style="list-style-type: none"> - минимальная/максимальная площадь земельного участка – 300/10000 кв. м; -максимальное количество этажей зданий – 5 этажа; - максимальная высота объектов капитального строительства от уровня земли до верха перекрытия последнего этажа (или конька кровли) - не более 18 м;

		3.2.1 - 3.2.4	<ul style="list-style-type: none"> -минимальные отступы от границ смежных земельных участков – 5 м, от фронтальной границы участка – 5 м, за исключением линейных объектов; - максимальный процент застройки в границах земельного участка – 60%; - процент застройки подземной части - не регламентируется; - минимальный процент озеленения - 30% от площади земельного участка.
3.2.1	Дома социального обслуживания	Размещение зданий, предназначенных для размещения домов престарелых, домов ребенка, детских домов, пунктов ночлега для бездомных граждан; размещение объектов капитального строительства для временного размещения вынужденных переселенцев, лиц, признанных беженцами	<ul style="list-style-type: none"> - минимальная/максимальная площадь земельного участка – 300/10000 кв. м; -максимальное количество этажей зданий – 5 этажа; - максимальная высота объектов капитального строительства от уровня земли до верха перекрытия последнего этажа (или конька кровли) - не более 18 м; -минимальные отступы от границ смежных земельных участков – 5 м, от фронтальной границы участка – 5 м, за исключением линейных объектов; - максимальный процент застройки в границах земельного участка – 60%; - процент застройки подземной части - не регламентируется; - минимальный процент озеленения - 30% от площади земельного участка.
3.2.2	Оказание социальной помощи населению	Размещение зданий, предназначенных для служб психологической и бесплатной юридической помощи, социальных, пенсионных и иных служб (службы занятости населения, пункты питания малоимущих граждан), в которых осуществляется прием граждан по вопросам оказания социальной помощи и назначения социальных или пенсионных выплат, а также для размещения общественных некоммерческих организаций:	<ul style="list-style-type: none"> - минимальная/максимальная площадь земельного участка – 300/10000 кв. м; -максимальное количество этажей зданий – 5 этажа; - максимальная высота объектов капитального строительства от уровня земли до верха перекрытия последнего этажа (или конька кровли) - не более 18 м; -минимальные отступы от границ смежных земельных участков – 5 м, от фронтальной границы участка – 5 м, за исключением линейных объектов; - максимальный процент застройки в границах земельного участка – 60%; - процент застройки подземной части - не

		некоммерческих фондов, благотворительных организаций, клубов по интересам	регламентируется; - минимальный процент озеленения - 30% от площади земельного участка.
3.2.3	Оказание услуг связи	Размещение зданий, предназначенных для размещения пунктов оказания услуг почтовой, телеграфной, междугородней и международной телефонной связи	- минимальная/максимальная площадь земельного участка – 300/10000 кв. м; -максимальное количество этажей зданий – 5 этажа ; - максимальная высота объектов капитального строительства от уровня земли до верха перекрытия последнего этажа (или конька кровли) - не более 18 м ; -минимальные отступы от границ смежных земельных участков – 5 м , от фронтальной границы участка – 5 м , за исключением линейных объектов; - максимальный процент застройки в границах земельного участка – 60% ; - минимальный процент озеленения - 15% от площади земельного участка.
3.2.4	Общежития	Размещение зданий, предназначенных для размещения общежитий, предназначенных для проживания граждан на время их работы, службы или обучения, за исключением зданий, размещение которых предусмотрено содержанием вида разрешенного использования с кодом 4.7	- минимальная/максимальная площадь земельного участка – 300/10000 кв. м; -максимальное количество этажей зданий – 5 этажа ; - максимальная высота объектов капитального строительства от уровня земли до верха перекрытия последнего этажа (или конька кровли) - не более 18 м ; -минимальные отступы от границ смежных земельных участков – 5 м , от фронтальной границы участка – 5 м , за исключением линейных объектов; - максимальный процент застройки в границах земельного участка – 60% ; - минимальный процент озеленения - 15% от площади земельного участка.
3.4	Здравоохранение	Размещение объектов капитального строительства, предназначенных для оказания гражданам медицинской помощи. Содержание данного вида разрешенного использования включает в себя содержание видов разрешенного использования с кодами	- минимальная/максимальная площадь земельного участка – 300/10000 кв. м; - минимальные отступы от границ участка - 5 м , от фронтальной границы участка – 5 м .; - максимальное количество надземных этажей зданий – 5 этажа ; - максимальная высота объектов капитального

		3.4.1 - 3.4.2	<p>строительства от уровня земли до верха перекрытия последнего этажа (или конька кровли) - не более 18 м;</p> <p>- максимальный процент застройки в границах земельного участка – 60%</p> <p>- процент застройки подземной части - не регламентируется</p> <p>Размещение зданий по красной линии допускается в условиях реконструкции сложившейся застройки при соответствующем обосновании и согласовании с уполномоченными органами местного самоуправления.</p> <p>- минимальный процент озеленения - 30% от площади земельного участка.</p>
3.4.1	Амбулаторно-поликлиническое обслуживание	Размещение объектов капитального строительства, предназначенных для оказания гражданам амбулаторно-поликлинической медицинской помощи (поликлиники, фельдшерские пункты, пункты здравоохранения, центры матери и ребенка, диагностические центры, молочные кухни, станции донорства крови, клинические лаборатории)	<p>- минимальная/максимальная площадь земельного участка – 300/10000 кв. м;</p> <p>- минимальные отступы от границ участка - 5 м, от фронтальной границы участка – 5 м;</p> <p>- максимальное количество надземных этажей зданий – 5 этажа;</p> <p>- максимальная высота объектов капитального строительства от уровня земли до верха перекрытия последнего этажа (или конька кровли) - не более 18 м;</p> <p>- максимальный процент застройки в границах земельного участка – 60%</p> <p>- процент застройки подземной части - не регламентируется;</p> <p>Размещение зданий по красной линии допускается в условиях реконструкции сложившейся застройки при соответствующем обосновании и согласовании с уполномоченными органами местного самоуправления.</p> <p>- минимальный процент озеленения - 30% от площади земельного участка.</p>
3.4.2	Стационарное медицинское обслуживание	Размещение объектов капитального строительства, предназначенных для оказания гражданам медицинской помощи в стационарах (больницы, родильные дома, диспансеры, научно-	<p>- минимальная/максимальная площадь земельного участка – 300/10000 кв. м;</p> <p>- минимальные отступы от границ участка - 5 м, от фронтальной границы участка – 5 м;</p> <p>- максимальное количество надземных этажей зданий – 5</p>

		<p>медицинские учреждения и прочие объекты, обеспечивающие оказание услуги по лечению в стационаре); размещение станций скорой помощи; размещение площадок санитарной авиации</p>	<p>этажа; - максимальная высота объектов капитального строительства от уровня земли до верха перекрытия последнего этажа (или конька кровли) - не более 18 м; - максимальный процент застройки в границах земельного участка – 60% - процент застройки подземной части - не регламентируется Размещение зданий по красной линии допускается в условиях реконструкции сложившейся застройки при соответствующем обосновании и согласовании с уполномоченными органами местного самоуправления. - минимальный процент озеленения - 30% от площади земельного участка.</p>
12.0	Земельные участки (территории) общего пользования	<p>Земельные участки общего пользования. Содержание данного вида разрешенного использования включает в себя содержание видов разрешенного использования с кодами 12.0.1 - 12.0.2</p>	<p>Не установлены в соответствии с ч.4, ст.36 Градостроительного кодекса Российской Федерации.</p>
12.0.1	Улично-дорожная сеть	<p>Размещение объектов улично-дорожной сети: автомобильных дорог, трамвайных путей и пешеходных тротуаров в границах населенных пунктов, пешеходных переходов, бульваров, площадей, проездов, велодорожек и объектов велотранспортной и инженерной инфраструктуры; размещение придорожных стоянок (парковок) транспортных средств в границах городских улиц и дорог, за исключением предусмотренных видами разрешенного использования с кодами 2.7.1, 4.9, 7.2.3, а также</p>	<p>Не установлены в соответствии с ч.4, ст.36 Градостроительного кодекса Российской Федерации.</p>

		некапитальных сооружений, предназначенных для охраны транспортных средств	
12.0.2	Благоустройство территории	Размещение декоративных, технических, планировочных, конструктивных устройств, элементов озеленения, различных видов оборудования и оформления, малых архитектурных форм, некапитальных нестационарных строений и сооружений, информационных щитов и указателей, применяемых как составные части благоустройства территории, общественных туалетов	Не установлены в соответствии с ч.4, ст.36 Градостроительного кодекса Российской Федерации.

2.2. Условно разрешенные виды и параметры использования земельных участков и объектов капитального строительства

Образование новых земельных участков с кодом 2.1.1 - малоэтажная многоквартирная жилая застройка запрещено.

Размещение новых объектов жилого назначения запрещено, за исключением реконструкции существующих жилых объектов без увеличения их фактической (существующей) этажности.

Код вида разрешенного использования	Виды разрешенного использования земельных участков	Виды разрешенного использования объектов капитального строительства	Предельные размеры земельных участков и предельные параметры разрешенного строительства
2.1.1	Малоэтажная многоквартирная жилая застройка	Размещение малоэтажных многоквартирных домов (многоквартирные дома высотой до 4 этажей, включая мансардный); обустройство спортивных и детских площадок, площадок для отдыха; размещение объектов обслуживания жилой застройки во встроенных, пристроенных и встроенно-пристроенных помещениях малоэтажного многоквартирного дома, если общая площадь таких помещений	<ul style="list-style-type: none"> - минимальная/максимальная площадь земельных участков – 500/15000 кв.м.; - максимальное количество этажей – не более 4 этажей; - максимальная высота объектов капитального строительства от уровня земли до верха перекрытия последнего этажа (или конька кровли) - не более 15 м; -минимальные отступы от границ смежных земельных участков – 5 м., от фронтальной границы участка – 5 м. (за исключением линейных объектов); - бытовые разрывы между длинными сторонами секционных жилых зданий высотой 2 - 3 этажа должны быть не менее 15 м, а между зданиями высотой 4 этажа - не

		<p>в малоэтажном многоквартирном доме не составляет более 15% общей площади помещений дома</p>	<p>менее 20 м, между длинными сторонами и торцами этих же зданий с окнами из жилых комнат - не менее 10 м;</p> <ul style="list-style-type: none"> - минимальная ширина земельных участков вдоль фронта улицы (проезда) – 12 м; - максимальный процент застройки в границах земельного участка – 60%, - процент застройки подземной части - не регламентируется; <p>Минимальный процент озеленения 15% от площади земельного участка, за исключением линейных объектов.</p> <p>На территории малоэтажной жилой застройки следует предусматривать 100-процентную обеспеченность местами для хранения и парковки легковых автомобилей, мотоциклов, мопедов.</p>
3.3	Бытовое обслуживание	<p>- размещение объектов капитального строительства, предназначенных для оказания населению или организациям бытовых услуг (мастерские мелкого ремонта, ателье, бани, парикмахерские, прачечные, химчистки, похоронные бюро)</p>	<ul style="list-style-type: none"> - минимальная/максимальная площадь земельного участка – 100/10 000 кв. м; - для существующих объектов капитального строительства коммерческого и коммунально-бытового назначения, в том числе со встроенно-пристроенными помещениями, зарегистрированных в органах федеральной службы государственной регистрации, кадастра и картографии в соответствии с действующим законодательством, минимальная площадь земельного участка – 30 кв. м; - площадь земельного участка, применительно к видам разрешенного использования «Бытовое обслуживание», по решению органа местного самоуправления, может быть установлена меньше минимальной площади, предусмотренной градостроительным регламентом (в том числе для существующих земельных участков), при условии разработанной и утвержденной документации по планировке территории; - минимальные отступы от границ смежных земельных участков – 3 м, от фронтальной границы участка – 5 м, от территории общего пользования – 5 м (применяются также при размещении некапитальных (нестационарных) объектов);

			<ul style="list-style-type: none"> - максимальное количество этажей зданий – 3 этажа; - максимальная высота объектов капитального строительства от уровня земли до верха перекрытия последнего этажа (или конька кровли) - не более 12 м; - максимальный процент застройки в границах земельного участка – 60%; - процент застройки подземной части - не регламентируется; - минимальный процент озеленения - 10% от площади земельного участка.
3.7	Религиозное использование	Размещение зданий и сооружений религиозного использования. Содержание данного вида разрешенного использования включает в себя содержание видов разрешенного использования с кодами 3.7.1-3.7.2	<ul style="list-style-type: none"> - минимальная/максимальная площадь земельного участка– 500/2800 кв. м; -минимальные отступы от границ смежных земельных участков – 5 м, от фронтальной границы участка – 5 м.; - максимальное количество этажей – не более 4 этажей; - максимальная высота зданий, строений, сооружений от уровня земли - 30 м.; - максимальный процент застройки в границах земельного участка – 40%; - минимальный процент озеленения - 15% от площади земельного участка.
3.7.1	Осуществление религиозных обрядов	Размещение зданий и сооружений, предназначенных для совершения религиозных обрядов и церемоний (в том числе церкви, соборы, храмы, часовни, мечети, молельные дома, синагоги)	<ul style="list-style-type: none"> - минимальная/максимальная площадь земельного участка– 500/2800 кв. м; -минимальные отступы от границ смежных земельных участков – 5 м, от фронтальной границы участка – 5 м.; - максимальное количество этажей – не более 4 этажей; - максимальная высота зданий, строений, сооружений от уровня земли - 30 м.; - максимальный процент застройки в границах земельного участка – 40%; - процент застройки подземной части - не регламентируется; - минимальный процент озеленения - 30% от площади земельного участка.
3.7.2	Религиозное управление и	Размещение зданий, предназначенных для постоянного местонахождения	<ul style="list-style-type: none"> - минимальная/максимальная площадь земельного участка– 500/2800 кв. м;

	образование	духовных лиц, паломников и послушников в связи с осуществлением ими религиозной службы, а также для осуществления благотворительной и религиозной образовательной деятельности (монастыри, скиты, дома священнослужителей, воскресные и религиозные школы, семинарии, духовные училища)	-минимальные отступы от границ смежных земельных участков – 5 м , от фронтальной границы участка – 5 м. ; - максимальное количество этажей – не более 4 этажей ; - максимальная высота зданий, строений, сооружений от уровня земли - 30 м. ; - максимальный процент застройки в границах земельного участка – 40% ; - минимальный процент озеленения - 15% от площади земельного участка.
4.7	Гостиничное обслуживание	- размещение гостиниц, а также иных зданий, используемых с целью извлечения предпринимательской выгоды из предоставления жилого помещения для временного проживания в них	- минимальная/максимальная площадь земельного участка – 300 /10 000 кв. м; - минимальные отступы от границ смежных земельных участков – 5 м. , от фронтальной границы участка – 5 м. ; -максимальное количество этажей зданий – 5 этажей ; - максимальная высота объектов капитального строительства от уровня земли до верха перекрытия последнего этажа (или конька кровли) - не более 18 м ; - минимальная ширина земельных участков вдоль фронта улицы (проезда) – 12 м ; - максимальный процент застройки в границах земельного участка – 65% - процент застройки подземной части - не регламентируется; - озеленение территории – не менее 30% от площади земельного участка.
4.9	Служебные гаражи	Размещение постоянных или временных гаражей, стоянок для хранения служебного автотранспорта, используемого в целях осуществления видов деятельности, предусмотренных видами разрешенного использования с кодами 3.0, 4.0, а также для стоянки и хранения транспортных средств общего пользования, в том числе в депо	-минимальная/максимальная площадь земельных участков – 24/7500 кв.м. - минимальные отступы от границ участка - 10 м , от фронтальной границы земельного участка - 10 м ; -максимальное количество этажей – не более 5 этажей ; - максимальная высота объектов капитального строительства от уровня земли до верха перекрытия последнего этажа (или конька кровли) - не более 20 м ; - максимальный процент застройки в границах земельного участка – 80%

			- процент застройки подземной части - не регламентируется
--	--	--	---

2.3. Вспомогательные виды и параметры разрешенного использования земельных участков и объектов капитального строительства. Вспомогательные виды разрешенного использования, допустимы только в качестве дополнительных по отношению к основным и условно разрешенным видам использования и осуществляемые совместно с ними.

Виды разрешенного использования	Предельные параметры разрешенного строительства
Историко-культурная деятельность	Сохранение и изучение объектов культурного наследия народов Российской Федерации (памятников истории и культуры), в том числе: объектов археологического наследия, достопримечательных мест, мест бытования исторических промыслов, производств и ремесел, исторических поселений, недействующих военных и гражданских захоронений, объектов культурного наследия, хозяйственная деятельность, являющаяся историческим промыслом или ремеслом, а также хозяйственная деятельность, обеспечивающая познавательный туризм
Автостоянки для парковки автомобилей посетителей.	<p>Минимальная/максимальная площадь земельных участков –принимать в соответствии с основным видом разрешенного использования земельного участка.</p> <p>Размеры земельных участков автостоянок на одно место должны быть:</p> <p>для легковых автомобилей - 25 кв. м;</p> <p>для автобусов - 40 кв. м;</p> <p>для велосипедов - 0,9 кв. м.</p> <p>На открытых автостоянках около объектов социальной инфраструктуры на расстоянии не далее 50 м от входа, следует выделять до 10 процентов мест (но не менее одного места) для специального автотранспорта инвалидов с учетом ширины зоны для парковки не менее 3,5 м, а около учреждений, специализирующихся на лечении спинальных больных и восстановлении опорно-двигательных функций, - не менее 20 процентов мест.</p> <p>Автостоянки для парковки автомобилей посетителей следует предусматривать в границах отведенного земельного участка в количестве, установленном местными нормативами градостроительного проектирования. В исключительных случаях допускается размещать автостоянки для парковки автомобилей за пределами границ участка при получении согласования соответствующих органов и организаций.</p> <p>Остальные предельные параметры застройки (отступы от границ земельного участка, максимальный процент застройки, отступ от красной линии максимальное количество этажей) принимать в соответствии с основным видом разрешенного использования земельного участка. Для линейных объектов регламенты не устанавливаются.</p>

<p>Хозяйственные постройки, навесы, беседки</p>	<p>Минимальная/максимальная площадь земельных участков – принимать в соответствии с основным видом разрешенного использования земельного участка.</p> <ul style="list-style-type: none"> - минимальные отступы от границ участка - 3 м, от красной линии улиц и проездов - 10 м, с учетом соблюдения требований технических регламентов. - максимальное количество надземных этажей – 1 этаж; - высота объектов – до 4 м.
<p>Площадки для сбора твердых бытовых отходов.</p>	<p>Минимальная/максимальная площадь земельных участков – 4/50000 кв.м. (принимать в соответствии с основным видом разрешенного использования земельного участка).</p> <p>Расстояние от площадок с контейнерами до окон жилых домов, границ участков детских, лечебных учреждений, мест отдыха должны быть не менее 20 м, и не более 100 м.</p> <p>Общее количество контейнеров не более 5 шт.</p> <p>Высота - не более 2 м.</p> <p>На территории лечебно-профилактических организаций хозяйственная площадка для установки контейнеров должна иметь размер не менее 40 кв. м и располагаться на расстоянии не ближе 25 м от лечебных корпусов и не менее 100 м от пищеблоков.</p> <p>Остальные предельные параметры застройки (отступы от границ земельного участка, максимальный процент застройки, отступ от красной линии) принимать в соответствии с основным видом разрешенного использования земельного участка.</p>
<p>Объекты инженерно-технического обеспечения и линейные объекты вспомогательного инженерного назначения (газопроводы, линии электрообеспечения, водопроводы, линии связи), индивидуальные резервуары для хранения воды, скважины для забора воды, индивидуальные колодцы, бассейны.</p>	<p>Минимальная/максимальная площадь земельных участков – принимать в соответствии с основным видом разрешенного использования земельного участка.</p> <p>Остальные предельные параметры застройки (отступы от границ земельного участка, максимальный процент застройки, отступ от красной линии максимальное количество этажей) принимать в соответствии с основным видом разрешенного использования земельного участка.</p> <p>Расстояние от фундаментов зданий и сооружений :</p> <ul style="list-style-type: none"> - водопровод и напорная канализация -5 м, - самотечная канализация (бытовая и дождевая)-3м. <p>Для линейных объектов регламенты не устанавливаются.</p>

Примечание:

Расстояние между зданиями определяется по нормам инсоляции и освещенности.

Отмостка должна располагаться в пределах отведенного (предоставленного) земельного участка.

Площадь территорий, предназначенных для хранения транспортных средств как вспомогательных видов использования - не менее 10% от площади земельного участка. Нормы расчета стоянок автомобилей для конкретного разрешенного вида использования объекта предусматривать в соответствии с СП 42.13330.2016 "Градостроительство. Планировка и застройка городских и сельских поселений".

Все строения должны быть обеспечены системами водоотведения с кровли с целью предотвращения подтопления соседних земельных участков и строений.

На территориях, подверженных затоплению строительство капитальных зданий, строений, сооружений без проведения специальных защитных мероприятий по предотвращению негативного воздействия вод запрещаются.

Проектирование и строительство зданий, строений и сооружений вести в соответствии с установленными параметрами разрешенного строительства, реконструкции, а также требованиями законодательства о пожарной безопасности, и законодательства в области обеспечения санитарно-эпидемиологического благополучия населения, минимальными нормативными противопожарными и санитарно-эпидемиологическими разрывами между зданиями, строениями и сооружениями, в том числе и расположенными на соседних земельных участках, а также техническими регламентами, градостроительными и строительными нормами и Правилами.

Допускается отклонение от предельных параметров разрешенного строительства объектов капитального строительства и размеров земельных участков в установленном Градостроительным кодексом порядке при предоставлении соответствующего обоснования (предоставлении расчета, выполненного проектной организацией на основании требований технических регламентов, строительных норм и правил, других нормативных документов действующих на территории Российской Федерации).

Требования к ограждению земельных участков:

Ограждения объектов здравоохранения должны обеспечивать защиту территории от проникновения посторонних и несанкционированного въезда автомобилей, должны быть изготовлены и установлены таким образом, чтобы полностью исключалась вероятность получения травм об элементы конструкции, должны быть устойчивы к различным механическим повреждениям.

Нормы расчета стоянок автомобилей предусмотреть в соответствии с Приложением «Ж» СП 42.13330.2016 «Градостроительство. Планировка и застройка городских и сельских поселений», региональными и местными нормативами градостроительного проектирования.

3. ОД-3 Зона объектов образования

Зона ОД-3 выделена для обеспечения правовых условий формирования объектов образования и научных комплексов, объектов культуры и искусства, требующих значительные территориальные ресурсы для своего нормального функционирования.

При хозяйственном освоении территорий (в том числе подготовке градостроительного плана земельного участка, проектировании, строительстве/реконструкции, вводе в эксплуатацию) в обязательном порядке должны учитываться требования нормативов градостроительного проектирования всех уровней.

3.1. Основные виды и параметры разрешенного использования земельных участков и объектов капитального строительства

Код вида разрешенного использования	Виды разрешенного использования земельных участков	Виды разрешенного использования объектов капитального строительства	Предельные размеры земельных участков и предельные параметры разрешенного строительства
3.1	Коммунальное обслуживание	Размещение зданий и сооружений в целях обеспечения физических и юридических лиц коммунальными услугами. Содержание данного вида разрешенного использования включает в себя содержание видов разрешенного использования с кодами 3.1.1-3.1.2	<ul style="list-style-type: none">- минимальная/максимальная площадь земельных участков – 4/100000 кв.м.;- максимальное количество этажей – не более 2 этажей;- максимальная высота объектов капитального строительства от уровня земли до верха перекрытия последнего этажа (или конька кровли) - не более 22 м;-минимальные отступы от границ смежных земельных участков – 5 м., от фронтальной границы участка – 5 м. (за исключением линейных объектов);- максимальный процент застройки в границах земельного участка – 60%, за исключением линейных объектов;Минимальный процент озеленения 10% от площади земельного участка, за исключением линейных объектов. Не распространяются на линейные объекты
3.1.1	Предоставление коммунальных услуг	Размещение зданий и сооружений, обеспечивающих поставку воды, тепла, электричества, газа, отвод канализационных стоков, очистку и уборку объектов недвижимости (котельных, водозаборов, очистных сооружений, насосных станций, водопроводов, линий электропередач,	<ul style="list-style-type: none">- минимальная/максимальная площадь земельных участков – 4/100000 кв.м.;- максимальное количество этажей – не более 2 этажей;- максимальная высота объектов капитального строительства от уровня земли до верха перекрытия последнего этажа (или конька кровли) - не более 22 м;-минимальные отступы от границ смежных земельных участков – 5 м., от фронтальной границы участка – 5 м.

		трансформаторных подстанций, газопроводов, линий связи, телефонных станций, канализаций, стоянок, гаражей и мастерских для обслуживания уборочной и аварийной техники, сооружений, необходимых для сбора и плавки снега)	(за исключением линейных объектов); - максимальный процент застройки в границах земельного участка – 60% , за исключением линейных объектов; Минимальный процент озеленения 10% от площади земельного участка, за исключением линейных объектов. Не распространяются на линейные объекты
3.1.2	Административные здания организаций, обеспечивающих предоставление коммунальных услуг	Размещение зданий, предназначенных для приема физических и юридических лиц в связи с предоставлением им коммунальных услуг	- минимальная/максимальная площадь земельных участков – 4/100000 кв.м.; - максимальное количество этажей – не более 2 этажей ; - максимальная высота объектов капитального строительства от уровня земли до верха перекрытия последнего этажа (или конька кровли) - не более 22 м ; -минимальные отступы от границ смежных земельных участков – 5 м. , от фронтальной границы участка – 5 м. (за исключением линейных объектов); - максимальный процент застройки в границах земельного участка – 60% , за исключением линейных объектов; Минимальный процент озеленения 10% от площади земельного участка, за исключением линейных объектов.
3.5	Образование и просвещение	Размещение объектов капитального строительства, предназначенных для воспитания, образования и просвещения. Содержание данного вида разрешенного использования включает в себя содержание видов разрешенного использования с кодами 3.5.1 - 3.5.2	-минимальная/максимальная площадь земельного участка– 300/100 000 кв. м; -минимальные отступы от границ участка - 5 м , от красной линии - 10 м , с учетом соблюдения требований технических регламентов, размещение зданий по красной линии допускается в условиях реконструкции сложившейся застройки при соответствующем обосновании и согласовании с уполномоченными органами местного самоуправления. -максимальное количество этажей зданий – 4 этажа ; - максимальная высота объектов капитального строительства от уровня земли до верха перекрытия последнего этажа (или конька кровли) - не более 18 м ; - максимальный процент застройки в границах земельного участка – 40% ;

			<p>- процент застройки подземной части - не регламентируется;</p> <p>-минимальный процент озеленения - 30% от площади земельного участка.</p>
3.5.1	Дошкольное, начальное и среднее общее образование	Размещение объектов капитального строительства, предназначенных для просвещения, дошкольного, начального и среднего общего образования (детские ясли, детские сады, школы, лицеи, гимназии, художественные, музыкальные школы, образовательные кружки и иные организации, осуществляющие деятельность по воспитанию, образованию и просвещению, в том числе зданий, спортивных сооружений, предназначенных для занятия обучающихся физической культурой и спортом)	<p>-минимальная/максимальная площадь земельного участка– 300/100 000 кв. м;</p> <p>-минимальные отступы от границ участка - 5 м, от красной линии - 10 м, с учетом соблюдения требований технических регламентов, размещение зданий по красной линии допускается в условиях реконструкции сложившейся застройки при соответствующем обосновании и согласовании с уполномоченными органами местного самоуправления.</p> <p>-максимальное количество этажей зданий – 4 этажа;</p> <p>- максимальная высота объектов капитального строительства от уровня земли до верха перекрытия последнего этажа (или конька кровли) - не более 18 м;</p> <p>- максимальный процент застройки в границах земельного участка – 40%;</p> <p>- процент застройки подземной части - не регламентируется;</p> <p>-минимальный процент озеленения - 30% от площади земельного участка.</p>
3.5.2	Среднее и высшее профессиональное образование	Размещение объектов капитального строительства, предназначенных для профессионального образования и просвещения (профессиональные технические училища, колледжи, художественные, музыкальные училища, общества знаний, институты, университеты, организации по переподготовке и повышению квалификации специалистов и иные организации, осуществляющие деятельность по образованию и просвещению, в том	<p>-минимальная/максимальная площадь земельного участка– 300/100 000 кв. м;</p> <p>-минимальные отступы от границ участка - 5 м, от красной линии - 10 м, с учетом соблюдения требований технических регламентов, размещение зданий по красной линии допускается в условиях реконструкции сложившейся застройки при соответствующем обосновании и согласовании с уполномоченными органами местного самоуправления.</p> <p>-максимальное количество этажей зданий – 4 этажа;</p> <p>- максимальная высота объектов капитального строительства от уровня земли до верха перекрытия последнего этажа (или конька кровли) - не более 18 м;</p>

		числе зданий, спортивных сооружений, предназначенных для занятия обучающихся физической культурой и спортом)	- максимальный процент застройки в границах земельного участка – 40% - процент застройки подземной части - не регламентируется; -минимальный процент озеленения - 30% от площади земельного участка.
3.6.1	Объекты культурно-досуговой деятельности	Размещение зданий, предназначенных для размещения музеев, выставочных залов, художественных галерей, домов культуры, библиотек, кинотеатров и кинозалов, театров, филармоний, концертных залов, планетариев	- минимальная/максимальная площадь земельного участка– 300/10 000 кв. м; -минимальные отступы от границ смежных земельных участков – 5 м , от фронтальной границы участка – 5 м ; - максимальное количество надземных этажей зданий – 4 этажа ; - максимальная высота объектов капитального строительства от уровня земли до верха перекрытия последнего этажа (или конька кровли) - не более 18 м ; - максимальный процент застройки в границах земельного участка – 60% - процент застройки подземной части - не регламентируется; - минимальный процент озеленения - 30% от площади земельного участка.
12.0	Земельные участки (территории) общего пользования	Земельные участки общего пользования. Содержание данного вида разрешенного использования включает в себя содержание видов разрешенного использования с кодами 12.0.1 - 12.0.2	Не установлены в соответствии с ч.4, ст.36 Градостроительного кодекса Российской Федерации.
12.0.1	Улично-дорожная сеть	Размещение объектов улично-дорожной сети: автомобильных дорог, трамвайных путей и пешеходных тротуаров в границах населенных пунктов, пешеходных переходов, бульваров, площадей, проездов, велодорожек и объектов велотранспортной и инженерной	Не установлены в соответствии с ч.4, ст.36 Градостроительного кодекса Российской Федерации.

		инфраструктуры; размещение придорожных стоянок (парковок) транспортных средств в границах городских улиц и дорог, за исключением предусмотренных видами разрешенного использования с кодами 2.7.1, 4.9, 7.2.3, а также некапитальных сооружений, предназначенных для охраны транспортных средств	
12.0.2	Благоустройство территории	Размещение декоративных, технических, планировочных, конструктивных устройств, элементов озеленения, различных видов оборудования и оформления, малых архитектурных форм, некапитальных нестационарных строений и сооружений, информационных щитов и указателей, применяемых как составные части благоустройства территории, общественных туалетов	Не установлены в соответствии с ч.4, ст.36 Градостроительного кодекса Российской Федерации.

3.2. Условно разрешенные виды и параметры использования земельных участков и объектов капитального строительства

Код вида разрешенного использования	Виды разрешенного использования земельных участков	Виды разрешенного использования объектов капитального строительства	Предельные размеры земельных участков и предельные параметры разрешенного строительства
5.1	Спорт	Размещение зданий и сооружений для занятия спортом. Содержание данного вида разрешенного использования включает в себя содержание видов разрешенного использования с кодами 5.1.1 - 5.1.7	<ul style="list-style-type: none"> - минимальная/максимальная площадь земельного участка – 100/50000 кв. м; - минимальные отступы от границ смежных земельных участков – 5 м, от фронтальной границы участка – 5 м; - максимальное количество этажей зданий – 3 этажа; - максимальная высота объектов капитального строительства от уровня земли до верха перекрытия последнего этажа (или конька кровли) - не более 25 м;

			<ul style="list-style-type: none"> - максимальный процент застройки в границах земельного участка – 60%. - минимальный процент озеленения - 15 % от площади земельного участка.
5.1.1	Обеспечение спортивно-зрелищных мероприятий	Размещение спортивно-зрелищных зданий и сооружений, имеющих специальные места для зрителей от 500 мест (стадионов, дворцов спорта, ледовых дворцов, ипподромов)	<ul style="list-style-type: none"> - минимальная/максимальная площадь земельного участка– 100/50000 кв. м; - минимальные отступы от границ смежных земельных участков – 5 м, от фронтальной границы участка – 5 м; - максимальное количество этажей зданий – 3 этажа; - максимальная высота объектов капитального строительства от уровня земли до верха перекрытия последнего этажа (или конька кровли) - не более 25 м; - максимальный процент застройки в границах земельного участка – 60%. - минимальный процент озеленения - 15 % от площади земельного участка.
5.1.2	Обеспечение занятий спортом в помещениях	Размещение спортивных клубов, спортивных залов, бассейнов, физкультурно-оздоровительных комплексов в зданиях и сооружениях	<ul style="list-style-type: none"> - минимальная/максимальная площадь земельного участка– 100/50000 кв. м; - минимальные отступы от границ смежных земельных участков – 5 м, от фронтальной границы участка – 5 м; - максимальное количество этажей зданий – 3 этажа; - максимальная высота объектов капитального строительства от уровня земли до верха перекрытия последнего этажа (или конька кровли) - не более 25 м; - максимальный процент застройки в границах земельного участка – 60%. - минимальный процент озеленения - 15 % от площади земельного участка.
5.1.3	Площадки для занятий спортом	Размещение площадок для занятия спортом и физкультурой на открытом воздухе (физкультурные площадки, беговые дорожки, поля для спортивной игры)	<ul style="list-style-type: none"> - минимальная/максимальная площадь земельного участка– 100/50000 кв. м; - минимальные отступы от границ смежных земельных участков – 5 м, от фронтальной границы участка – 5 м; - максимальное количество этажей зданий – 3 этажа; - максимальная высота объектов капитального строительства от уровня земли до верха перекрытия последнего этажа (или конька кровли) - не более 25 м;

			<ul style="list-style-type: none"> - максимальный процент застройки в границах земельного участка – 60%. - минимальный процент озеленения - 15 % от площади земельного участка.
5.1.4	Оборудованные площадки для занятий спортом	Размещение сооружений для занятия спортом и физкультурой на открытом воздухе (теннисные корты, автодромы, мотодромы, трамплины, спортивные стрельбища)	<ul style="list-style-type: none"> - минимальная/максимальная площадь земельного участка– 100/50000 кв. м; - минимальные отступы от границ смежных земельных участков – 5 м, от фронтальной границы участка – 5 м; - максимальное количество этажей зданий – 3 этажа; - максимальная высота объектов капитального строительства от уровня земли до верха перекрытия последнего этажа (или конька кровли) - не более 25 м; - максимальный процент застройки в границах земельного участка – 60%. - минимальный процент озеленения - 15 % от площади земельного участка.
5.1.5	Водный спорт	Размещение спортивных сооружений для занятия водными видами спорта (причалы и сооружения, необходимые для организации водных видов спорта и хранения соответствующего инвентаря)	<ul style="list-style-type: none"> - минимальная/максимальная площадь земельного участка– 100/50000 кв. м; - минимальные отступы от границ смежных земельных участков – 5 м, от фронтальной границы участка – 5 м; - максимальное количество этажей зданий – 3 этажа; - максимальная высота объектов капитального строительства от уровня земли до верха перекрытия последнего этажа (или конька кровли) - не более 25 м; - максимальный процент застройки в границах земельного участка – 60%. - минимальный процент озеленения - 15 % от площади земельного участка.
5.1.6	Авиационный спорт	Размещение спортивных сооружений для занятия авиационными видами спорта (ангары, взлетно-посадочные площадки и иные сооружения, необходимые для организации авиационных видов спорта и хранения соответствующего инвентаря)	<ul style="list-style-type: none"> - минимальная/максимальная площадь земельного участка– 100/50000 кв. м; - минимальные отступы от границ смежных земельных участков – 5 м, от фронтальной границы участка – 5 м; - максимальное количество этажей зданий – 3 этажа; - максимальная высота объектов капитального строительства от уровня земли до верха перекрытия последнего этажа (или конька кровли) - не более 25 м;

			<ul style="list-style-type: none"> - максимальный процент застройки в границах земельного участка – 60%. - минимальный процент озеленения - 15 % от площади земельного участка.
5.1.7	Спортивные базы	Размещение спортивных баз и лагерей, в которых осуществляется спортивная подготовка длительно проживающих в них лиц	<ul style="list-style-type: none"> - минимальная/максимальная площадь земельного участка– 100/50000 кв. м; - минимальные отступы от границ смежных земельных участков – 5 м, от фронтальной границы участка – 5 м; - максимальное количество этажей зданий – 3 этажа; - максимальная высота объектов капитального строительства от уровня земли до верха перекрытия последнего этажа (или конька кровли) - не более 25 м; - максимальный процент застройки в границах земельного участка – 60%. - минимальный процент озеленения - 15 % от площади земельного участка.

3.3. Вспомогательные виды и параметры разрешенного использования земельных участков и объектов капитального строительства.

Вспомогательные виды разрешенного использования, допустимы только в качестве дополнительных по отношению к основным и условно разрешенным видам использования и осуществляемые совместно с ними.

Виды разрешенного использования	Предельные параметры разрешенного строительства
Историко-культурная деятельность	Сохранение и изучение объектов культурного наследия народов Российской Федерации (памятников истории и культуры), в том числе: объектов археологического наследия, достопримечательных мест, мест бытования исторических промыслов, производств и ремесел, исторических поселений, недействующих военных и гражданских захоронений, объектов культурного наследия, хозяйственная деятельность, являющаяся историческим промыслом или ремеслом, а также хозяйственная деятельность, обеспечивающая познавательный туризм
Автостоянки для парковки автомобилей посетителей.	<p>Минимальная/максимальная площадь земельных участков – принимать в соответствии с основным видом разрешенного использования земельного участка.</p> <p>Размеры земельных участков автостоянок на одно место должны быть:</p> <ul style="list-style-type: none"> для легковых автомобилей - 25 кв. м; для автобусов - 40 кв. м; для велосипедов - 0,9 кв. м. <p>На открытых автостоянках около объектов социальной инфраструктуры на расстоянии не далее</p>

Виды разрешенного использования	Предельные параметры разрешенного строительства
	<p>50 м от входа, а при жилых зданиях - не далее 100 м, следует выделять до 10 процентов мест (но не менее одного места) для специального автотранспорта инвалидов с учетом ширины зоны для парковки не менее 3,5 м.</p> <p>Автостоянки для парковки автомобилей посетителей следует предусматривать в границах отведенного земельного участка в количестве, установленном местными нормативами градостроительного проектирования. В исключительных случаях допускается размещать автостоянки для парковки автомобилей за пределами границ участка при получении согласования соответствующих органов и организаций.</p> <p>Остальные предельные параметры застройки (отступы от границ земельного участка, максимальный процент застройки, отступ от красной линии максимальное количество этажей) принимать в соответствии с основным видом разрешенного использования земельного участка. Для линейных объектов регламенты не устанавливаются.</p>
<p>Хозяйственные постройки, навесы, беседки</p>	<p>Минимальная/максимальная площадь земельных участков – принимать в соответствии с основным видом разрешенного использования земельного участка.</p> <p>- минимальные отступы от границ участка - 3 м, от красной линии улиц и проездов - 10 м, с учетом соблюдения требований технических регламентов.</p> <p>- максимальное количество надземных этажей – 1 этаж;</p> <p>- высота объектов – до 4 м.</p>
<p>Площадки для сбора твердых бытовых отходов.</p>	<p>Минимальная/максимальная площадь земельных участков – 4/50000 кв.м. (принимать в соответствии с основным видом разрешенного использования земельного участка).</p> <p>Расстояние от площадок с контейнерами до окон жилых домов, границ участков детских, лечебных учреждений, мест отдыха должны быть не менее 20 м, и не более 100 м.</p> <p>Общее количество контейнеров не более 5 шт.</p> <p>Высота - не более 2 м.</p> <p>Остальные предельные параметры застройки (отступы от границ земельного участка, максимальный процент застройки, отступ от красной линии) принимать в соответствии с основным видом разрешенного использования земельного участка.</p>
<p>Объекты инженерно-технического обеспечения и линейные объекты вспомогательного инженерного назначения (газопроводы, линии электроснабжения, водопроводы, линии связи), индивидуальные резервуары для хранения воды,</p>	<p>Минимальная/максимальная площадь земельных участков –принимать в соответствии с основным видом разрешенного использования земельного участка.</p> <p>Расстояние от фундаментов зданий и сооружений :</p> <p>- водопровод и напорная канализация -5 м,</p> <p>- самотечная канализация (бытовая и дождевая)-3м.</p> <p>Остальные предельные параметры застройки (отступы от границ земельного участка, максимальный процент застройки, отступ от красной линии максимальное количество этажей) принимать в</p>

Виды разрешенного использования	Предельные параметры разрешенного строительства
скважины для забора воды, индивидуальные колодцы, бассейны.	соответствии с основным видом разрешенного использования земельного участка. Для линейных объектов регламенты не устанавливаются.

Примечание:

Размеры земельного участка для отдельно стоящего объекта дошкольного образования:

- при вместимости до 100 мест – 40 кв.м. на 1 чел.;
- при вместимости свыше 100 мест – 35 кв.м. на 1 чел.

Размеры земельного участка для встроенного объекта дошкольного образования:

- при вместимости более 100 мест – 29 кв.м. на 1 чел.;

Предельная высота ограждения – 2 м.;

Расстояние между зданиями определяются по нормам инсоляции и освещенности.

Для объекта общеобразовательного назначения размеры земельного участка при вместимости:

- до 400 мест – 50 кв.м. на 1 чел.;
- от 401 до 500 мест – 60 кв.м. на 1 чел.;

Расстояние между зданиями определяется по нормам инсоляции и освещенности.

Отмостка должна располагаться в пределах отведенного (предоставленного) земельного участка.

Площадь территорий, предназначенных для хранения транспортных средств как вспомогательных видов использования - не менее 10% от площади земельного участка. Нормы расчета стоянок автомобилей для конкретного разрешенного вида использования объекта предусматривать в соответствии с СП 42.13330.2016 "Градостроительство. Планировка и застройка городских и сельских поселений".

Все строения должны быть обеспечены системами водоотведения с кровли с целью предотвращения подтопления соседних земельных участков и строений.

На территориях, подверженных затоплению строительство капитальных зданий, строений, сооружений без проведения специальных защитных мероприятий по предотвращению негативного воздействия вод запрещаются.

Проектирование и строительство зданий, строений и сооружений вести в соответствии с установленными параметрами разрешенного строительства, реконструкции, а также требованиями законодательства о пожарной безопасности, и законодательства в области обеспечения санитарно-эпидемиологического благополучия населения, минимальными нормативными противопожарными и санитарно-эпидемиологическими разрывами между зданиями, строениями и сооружениями, в том числе и расположенными на соседних земельных участках, а также техническими регламентами, градостроительными и строительными нормами и Правилами.

Допускается отклонение от предельных параметров разрешенного строительства объектов капитального строительства и размеров земельных участков в установленном Градостроительным кодексом порядке при предоставлении соответствующего обоснования (предоставлении расчета, выполненного проектной организацией на основании требований технических регламентов, строительных норм и правил, других нормативных документов действующих на территории Российской Федерации).

Требования к ограждению земельных участков:

Ограждения детских садов и школ должны обеспечивать защиту территории от проникновения посторонних и несанкционированного въезда автомобилей, должны быть изготовлены и установлены таким образом, чтобы полностью исключалась вероятность получения травм об элементы конструкции, должны быть устойчивы к различным механическим повреждениям.

Нормы расчета стоянок автомобилей предусмотреть в соответствии с Приложением «Ж» СП 42.13330.2016 «Градостроительство. Планировка и застройка городских и сельских поселений», региональными и местными нормативами градостроительного проектирования.

4. ОД-4 Зона объектов физической культуры и спорта

Зона ОД-4 выделена для обеспечения правовых условий формирования зон размещения объектов физической культуры и спорта, требующих значительные территориальные ресурсы для своего нормального функционирования.

При хозяйственном освоении территорий (в том числе подготовке градостроительного плана земельного участка, проектировании, строительстве/реконструкции, вводе в эксплуатацию) в обязательном порядке должны учитываться требования нормативов градостроительного проектирования всех уровней.

4.1. Основные виды и параметры разрешенного использования земельных участков и объектов капитального строительства

Код вида разрешенного использования	Виды разрешенного использования земельных участков	Виды разрешенного использования объектов капитального строительства	Предельные размеры земельных участков и предельные параметры разрешенного строительства
3.1.1	Предоставление коммунальных услуг	Размещение зданий и сооружений, обеспечивающих поставку воды, тепла, электричества, газа, отвод канализационных стоков, очистку и уборку объектов недвижимости (котельных, водозаборов, очистных сооружений, насосных станций, водопроводов, линий электропередач, трансформаторных подстанций, газопроводов, линий связи, телефонных станций, канализаций, стоянок, гаражей и мастерских для обслуживания уборочной и аварийной техники, сооружений, необходимых для сбора и плавки снега)	<ul style="list-style-type: none">- минимальная/максимальная площадь земельных участков – 4/100000 кв.м.;- максимальное количество этажей – не более 2 этажей;- максимальная высота объектов капитального строительства от уровня земли до верха перекрытия последнего этажа (или конька кровли) - не более 22 м;-минимальные отступы от границ смежных земельных участков – 5 м., от фронтальной границы участка – 5 м. (за исключением линейных объектов);- максимальный процент застройки в границах земельного участка – 60%, за исключением линейных объектов;- процент застройки подземной части - не регламентируется;Минимальный процент озеленения 10% от площади земельного участка, за исключением линейных объектов. Не распространяются на линейные объекты

5.1	Спорт	Размещение зданий и сооружений для занятия спортом. Содержание данного вида разрешенного использования включает в себя содержание видов разрешенного использования с кодами 5.1.1 - 5.1.7	<ul style="list-style-type: none"> - минимальная/максимальная площадь земельного участка – 100/50000 кв. м; - минимальные отступы от границ смежных земельных участков – 5 м, от фронтальной границы участка – 5 м; - максимальное количество этажей зданий – 3 этажа; - максимальная высота объектов капитального строительства от уровня земли до верха перекрытия последнего этажа (или конька кровли) - не более 25 м; - максимальный процент застройки в границах земельного участка – 60% - процент застройки подземной части - не регламентируется; - минимальный процент озеленения - 30% от площади земельного участка.
5.1.1	Обеспечение спортивно-зрелищных мероприятий	Размещение спортивно-зрелищных зданий и сооружений, имеющих специальные места для зрителей от 500 мест (стадионов, дворцов спорта, ледовых дворцов, ипподромов)	<ul style="list-style-type: none"> - минимальная/максимальная площадь земельного участка – 100/50000 кв. м; - минимальные отступы от границ смежных земельных участков – 5 м, от фронтальной границы участка – 5 м; - максимальное количество этажей зданий – 3 этажа; - максимальная высота объектов капитального строительства от уровня земли до верха перекрытия последнего этажа (или конька кровли) - не более 25 м; - максимальный процент застройки в границах земельного участка – 60% - процент застройки подземной части - не регламентируется; - минимальный процент озеленения - 30% от площади земельного участка.
5.1.2	Обеспечение занятий спортом в помещениях	Размещение спортивных клубов, спортивных залов, бассейнов, физкультурно-оздоровительных комплексов в зданиях и сооружениях	<ul style="list-style-type: none"> - минимальная/максимальная площадь земельного участка – 100/50000 кв. м; - минимальные отступы от границ смежных земельных участков – 5 м, от фронтальной границы участка – 5 м; - максимальное количество этажей зданий – 3 этажа; - максимальная высота объектов капитального строительства от уровня земли до верха перекрытия последнего этажа (или конька кровли) - не более 25 м;

			<ul style="list-style-type: none"> - максимальный процент застройки в границах земельного участка – 60% - процент застройки подземной части - не регламентируется; - минимальный процент озеленения - 30% от площади земельного участка.
5.1.3	Площадки для занятий спортом	Размещение площадок для занятия спортом и физкультурой на открытом воздухе (физкультурные площадки, беговые дорожки, поля для спортивной игры)	<ul style="list-style-type: none"> - минимальная/максимальная площадь земельного участка– 100/50000 кв. м; - минимальные отступы от границ смежных земельных участков – 5 м, от фронтальной границы участка – 5 м; - максимальное количество этажей зданий – 3 этажа; - максимальная высота объектов капитального строительства от уровня земли до верха перекрытия последнего этажа (или конька кровли) - не более 25 м; - максимальный процент застройки в границах земельного участка – 60% - процент застройки подземной части - не регламентируется; - минимальный процент озеленения - 15 % от площади земельного участка.
5.1.4	Оборудованные площадки для занятий спортом	Размещение сооружений для занятия спортом и физкультурой на открытом воздухе (теннисные корты, автодромы, мотодромы, трамплины, спортивные стрельбища)	<ul style="list-style-type: none"> - минимальная/максимальная площадь земельного участка– 100/50000 кв. м; - минимальные отступы от границ смежных земельных участков – 5 м, от фронтальной границы участка – 5 м; - максимальное количество этажей зданий – 3 этажа; - максимальная высота объектов капитального строительства от уровня земли до верха перекрытия последнего этажа (или конька кровли) - не более 25 м; - максимальный процент застройки в границах земельного участка – 60% - процент застройки подземной части - не регламентируется; - минимальный процент озеленения - 30% от площади земельного участка.
12.0	Земельные участки (территории) общего	Земельные участки общего пользования.	Не установлены в соответствии с ч.4, ст.36 Градостроительного кодекса Российской Федерации.

	пользования	Содержание данного вида разрешенного использования включает в себя содержание видов разрешенного использования с кодами 12.0.1 - 12.0.2	
12.0.1	Улично-дорожная сеть	Размещение объектов улично-дорожной сети: автомобильных дорог, трамвайных путей и пешеходных тротуаров в границах населенных пунктов, пешеходных переходов, бульваров, площадей, проездов, велодорожек и объектов велотранспортной и инженерной инфраструктуры; размещение придорожных стоянок (парковок) транспортных средств в границах городских улиц и дорог, за исключением предусмотренных видами разрешенного использования с кодами 2.7.1, 4.9, 7.2.3, а также некапитальных сооружений, предназначенных для охраны транспортных средств	Не установлены в соответствии с ч.4, ст.36 Градостроительного кодекса Российской Федерации.
12.0.2	Благоустройство территории	Размещение декоративных, технических, планировочных, конструктивных устройств, элементов озеленения, различных видов оборудования и оформления, малых архитектурных форм, некапитальных нестационарных строений и сооружений, информационных щитов и указателей, применяемых как составные части благоустройства территории, общественных туалетов	Не установлены в соответствии с ч.4, ст.36 Градостроительного кодекса Российской Федерации.

4.2. Условно разрешенные виды и параметры использования земельных участков и объектов капитального строительства

Код вида разрешенного использования	Виды разрешенного использования земельных участков	Виды разрешенного использования объектов капитального строительства	Предельные размеры земельных участков и предельные параметры разрешенного строительства
5.1.5	Водный спорт	Размещение спортивных сооружений для занятия водными видами спорта (причалы и сооружения, необходимые для организации водных видов спорта и хранения соответствующего инвентаря)	<ul style="list-style-type: none"> - минимальная/максимальная площадь земельного участка – 100/50000 кв. м; - минимальные отступы от границ смежных земельных участков – 5 м, от фронтальной границы участка – 5 м; - максимальное количество этажей зданий – 3 этажа; - максимальная высота объектов капитального строительства от уровня земли до верха перекрытия последнего этажа (или конька кровли) - не более 25 м; - максимальный процент застройки в границах земельного участка – 60%. - минимальный процент озеленения - 30% от площади земельного участка.
5.1.6	Авиационный спорт	Размещение спортивных сооружений для занятия авиационными видами спорта (ангары, взлетно-посадочные площадки и иные сооружения, необходимые для организации авиационных видов спорта и хранения соответствующего инвентаря)	<ul style="list-style-type: none"> - минимальная/максимальная площадь земельного участка – 100/50000 кв. м; - минимальные отступы от границ смежных земельных участков – 5 м, от фронтальной границы участка – 5 м; - максимальное количество этажей зданий – 3 этажа; - максимальная высота объектов капитального строительства от уровня земли до верха перекрытия последнего этажа (или конька кровли) - не более 25 м; - максимальный процент застройки в границах земельного участка – 60%. - минимальный процент озеленения - 30% от площади земельного участка.
5.1.7	Спортивные базы	Размещение спортивных баз и лагерей, в которых осуществляется спортивная подготовка длительно проживающих в них лиц	<ul style="list-style-type: none"> - минимальная/максимальная площадь земельного участка – 100/50000 кв. м; - минимальные отступы от границ смежных земельных участков – 5 м, от фронтальной границы участка – 5 м; - максимальное количество этажей зданий – 3 этажа; - максимальная высота объектов капитального строительства от уровня земли до верха перекрытия

			последнего этажа (или конька кровли) - не более 25 м ; - максимальный процент застройки в границах земельного участка – 60% . - минимальный процент озеленения - 30% от площади земельного участка.
--	--	--	--

4.3. Вспомогательные виды и параметры разрешенного использования земельных участков и объектов капитального строительства.

Вспомогательные виды разрешенного использования, допустимы только в качестве дополнительных по отношению к основным и условно разрешенным видам использования и осуществляемые совместно с ними.

Виды разрешенного использования	Предельные параметры разрешенного строительства
Историко-культурная деятельность	<p>Сохранение и изучение объектов культурного наследия народов Российской Федерации (памятников истории и культуры), в том числе: объектов археологического наследия, достопримечательных мест, мест бытования исторических промыслов, производств и ремесел, исторических поселений, недействующих военных и гражданских захоронений, объектов культурного наследия, хозяйственная деятельность, являющаяся историческим промыслом или ремеслом, а также хозяйственная деятельность, обеспечивающая познавательный туризм</p>
<p>Автостоянки для парковки автомобилей посетителей.</p>	<p>Минимальная/максимальная площадь земельных участков – принимать в соответствии с основным видом разрешенного использования земельного участка.</p> <p>Размеры земельных участков автостоянок на одно место должны быть:</p> <ul style="list-style-type: none"> для легковых автомобилей - 25 кв. м; для автобусов - 40 кв. м; для велосипедов - 0,9 кв. м. <p>На открытых автостоянках около объектов социальной инфраструктуры на расстоянии не далее 50 м от входа, а при жилых зданиях - не далее 100 м, следует выделять до 10 процентов мест (но не менее одного места) для специального автотранспорта инвалидов с учетом ширины зоны для парковки не менее 3,5 м.</p> <p>Автостоянки для парковки автомобилей посетителей следует предусматривать в границах отведенного земельного участка в количестве, установленном местными нормативами градостроительного проектирования. В исключительных случаях допускается размещать автостоянки для парковки автомобилей за пределами границ участка при получении согласования соответствующих органов и организаций.</p> <p>Остальные предельные параметры застройки (отступы от границ земельного участка, максимальный процент застройки, отступ от красной линии максимальное количество этажей) принимать в соответствии с основным видом разрешенного использования земельного участка. Для линейных объектов регламенты не устанавливаются.</p>

Виды разрешенного использования	Предельные параметры разрешенного строительства
Площадки для сбора твердых бытовых отходов.	<p>Минимальная/максимальная площадь земельных участков – 4/50000 кв.м. (принимать в соответствии с основным видом разрешенного использования земельного участка).</p> <p>Расстояние от площадок с контейнерами до окон жилых домов, границ участков детских, лечебных учреждений, мест отдыха должны быть не менее 20 м, и не более 100 м.</p> <p>Общее количество контейнеров не более 5 шт.</p> <p>Высота - не более 2 м.</p> <p>Остальные предельные параметры застройки (отступы от границ земельного участка, максимальный процент застройки, отступ от красной линии) принимать в соответствии с основным видом разрешенного использования земельного участка.</p>
Объекты инженерно-технического обеспечения и линейные объекты вспомогательного инженерного назначения (газопроводы, линии электрообеспечения, водопроводы, линии связи), индивидуальные резервуары для хранения воды, скважины для забора воды, индивидуальные колодцы, бассейны.	<p>Минимальная/максимальная площадь земельных участков –принимать в соответствии с основным видом разрешенного использования земельного участка.</p> <p>Расстояние от фундаментов зданий и сооружений :</p> <ul style="list-style-type: none"> - водопровод и напорная канализация -5 м, - самотечная канализация (бытовая и дождевая)-3м. <p>Остальные предельные параметры застройки (отступы от границ земельного участка, максимальный процент застройки, отступ от красной линии максимальное количество этажей) принимать в соответствии с основным видом разрешенного использования земельного участка. Для линейных объектов регламенты не устанавливаются.</p>

Статья 42. Градостроительные регламенты в отношении земельных участков и объектов капитального строительства, расположенных в пределах производственных и коммунально-складских зон

1. П-5 Зона производственных и коммунально-складских объектов V класса опасности

Зона П-5 выделена для обеспечения правовых условий формирования предприятий, производств и объектов V класса опасности, согласно перечню СанПиН 2.2.1/2.1.1.1200-03, с низкими уровнями шума и загрязнения. Допускается широкий спектр коммерческих услуг, сопровождающих производственную деятельность. Сочетание различных видов разрешенного использования недвижимости в единой зоне возможно только при условии соблюдения нормативных санитарных требований.

При размещении объектов малого бизнеса, относящихся к V классу опасности, в условиях сложившейся градостроительной ситуации (при невозможности соблюдения размеров ориентировочной санитарно-защитной зоны) необходимо обоснование размещения таких объектов с ориентировочными расчетами ожидаемого загрязнения атмосферного воздуха и физического воздействия на атмосферный воздух (шум, вибрация, электромагнитные излучения). При подтверждении расчетами на границе жилой застройки соблюдения установленных гигиенических нормативов загрязняющих веществ в атмосферном воздухе и уровней физического воздействия на атмосферный воздух населенных мест, проект обоснования санитарно-защитной зоны не разрабатывается, натурные исследования, и измерения атмосферного воздуха не проводятся.

Для действующих объектов малого бизнеса V класса опасности в качестве обоснования их размещения используются данные исследований атмосферного воздуха и измерений физических воздействий на атмосферный воздух, полученные в рамках проведения надзорных мероприятий.

Для размещения микропредприятий малого бизнеса с количеством работающих не более 15 человек необходимо уведомление от юридического лица или индивидуального предпринимателя о соблюдении действующих санитарно-гигиенических требований и нормативов на границе жилой застройки. Подтверждением соблюдения гигиенических нормативов на границе жилой застройки являются результаты натурных исследований атмосферного воздуха и измерений уровней физических воздействий на атмосферный воздух в рамках проведения надзорных мероприятий.

При хозяйственном освоении территорий (в том числе подготовке градостроительного плана земельного участка, проектировании, строительстве/реконструкции, вводе в эксплуатацию) в обязательном порядке должны учитываться требования нормативов градостроительного проектирования всех уровней.

1.1. Основные виды и параметры разрешенного использования земельных участков и объектов капитального строительства

Код вида разрешенного использования	Виды разрешенного использования земельных участков	Виды разрешенного использования объектов капитального строительства	Предельные размеры земельных участков и предельные параметры разрешенного строительства
3.1	Коммунальное обслуживание	Размещение зданий и сооружений в целях обеспечения физических и	- минимальная/максимальная площадь земельных участков – 4/100000 кв.м.;

		<p>юридических лиц коммунальными услугами. Содержание данного вида разрешенного использования включает в себя содержание видов разрешенного использования с кодами 3.1.1-3.1.2</p>	<ul style="list-style-type: none"> - максимальное количество этажей – не более 2 этажей; - максимальная высота объектов капитального строительства от уровня земли до верха перекрытия последнего этажа (или конька кровли) - не более 22 м; -минимальные отступы от границ смежных земельных участков – 5 м., от фронтальной границы участка – 5 м. (за исключением линейных объектов); - максимальный процент застройки в границах земельного участка – 60%, за исключением линейных объектов; <p>Минимальный процент озеленения 10% от площади земельного участка, за исключением линейных объектов. Не распространяются на линейные объекты</p>
3.1.1	Предоставление коммунальных услуг	<p>Размещение зданий и сооружений, обеспечивающих поставку воды, тепла, электричества, газа, отвод канализационных стоков, очистку и уборку объектов недвижимости (котельных, водозаборов, очистных сооружений, насосных станций, водопроводов, линий электропередач, трансформаторных подстанций, газопроводов, линий связи, телефонных станций, канализаций, стоянок, гаражей и мастерских для обслуживания уборочной и аварийной техники, сооружений, необходимых для сбора и плавки снега)</p>	<ul style="list-style-type: none"> - минимальная/максимальная площадь земельных участков – 4/100000 кв.м.; - максимальное количество этажей – не более 2 этажей; - максимальная высота объектов капитального строительства от уровня земли до верха перекрытия последнего этажа (или конька кровли) - не более 22 м; -минимальные отступы от границ смежных земельных участков – 5 м., от фронтальной границы участка – 5 м. (за исключением линейных объектов); - максимальный процент застройки в границах земельного участка – 60%, за исключением линейных объектов; - процент застройки подземной части - не регламентируется; <p>Минимальный процент озеленения 10% от площади земельного участка, за исключением линейных объектов. Не распространяются на линейные объекты</p>
3.1.2	Административные здания организаций, обеспечивающих предоставление коммунальных услуг	<p>Размещение зданий, предназначенных для приема физических и юридических лиц в связи с предоставлением им коммунальных услуг</p>	<ul style="list-style-type: none"> - минимальная/максимальная площадь земельных участков – 4/100000 кв.м.; - максимальное количество этажей – не более 2 этажей; - максимальная высота объектов капитального строительства от уровня земли до верха перекрытия последнего этажа (или конька кровли) - не более 22 м;

			<ul style="list-style-type: none"> -минимальные отступы от границ смежных земельных участков – 5 м., от фронтальной границы участка – 5 м. (за исключением линейных объектов); - максимальный процент застройки в границах земельного участка – 60%, за исключением линейных объектов; - процент застройки подземной части - не регламентируется; <p>Минимальный процент озеленения 10% от площади земельного участка, за исключением линейных объектов.</p>
3.2	Социальное обслуживание	Размещение зданий, предназначенных для оказания гражданам социальной помощи. Содержание данного вида разрешенного использования включает в себя содержание видов разрешенного использования с кодами 3.2.1 - 3.2.4	<ul style="list-style-type: none"> - минимальная/максимальная площадь земельного участка – 300/10000 кв. м; -максимальное количество этажей зданий – 5 этажа; - максимальная высота объектов капитального строительства от уровня земли до верха перекрытия последнего этажа (или конька кровли) - не более 18 м; -минимальные отступы от границ смежных земельных участков – 5 м, от фронтальной границы участка – 5 м, за исключением линейных объектов; - максимальный процент застройки в границах земельного участка – 60%; - процент застройки подземной части - не регламентируется; - минимальный процент озеленения - 15% от площади земельного участка.
3.2.1	Дома социального обслуживания	Размещение зданий, предназначенных для размещения домов престарелых, домов ребенка, детских домов, пунктов ночлега для бездомных граждан; размещение объектов капитального строительства для временного размещения вынужденных переселенцев, лиц, признанных беженцами	<ul style="list-style-type: none"> - минимальная/максимальная площадь земельного участка – 300/10000 кв. м; -максимальное количество этажей зданий – 5 этажа; - максимальная высота объектов капитального строительства от уровня земли до верха перекрытия последнего этажа (или конька кровли) - не более 18 м; -минимальные отступы от границ смежных земельных участков – 5 м, от фронтальной границы участка – 5 м, за исключением линейных объектов; - максимальный процент застройки в границах земельного участка – 60%;

			<ul style="list-style-type: none"> - процент застройки подземной части - не регламентируется; - минимальный процент озеленения - 15% от площади земельного участка.
3.2.2	Оказание социальной помощи населению	Размещение зданий, предназначенных для служб психологической и бесплатной юридической помощи, социальных, пенсионных и иных служб (службы занятости населения, пункты питания малоимущих граждан), в которых осуществляется прием граждан по вопросам оказания социальной помощи и назначения социальных или пенсионных выплат, а также для размещения общественных некоммерческих организаций: некоммерческих фондов, благотворительных организаций, клубов по интересам	<ul style="list-style-type: none"> - минимальная/максимальная площадь земельного участка – 300/10000 кв. м; - максимальное количество этажей зданий – 5 этажа; - максимальная высота объектов капитального строительства от уровня земли до верха перекрытия последнего этажа (или конька кровли) - не более 18 м; - минимальные отступы от границ смежных земельных участков – 5 м, от фронтальной границы участка – 5 м, за исключением линейных объектов; - максимальный процент застройки в границах земельного участка – 60%; - процент застройки подземной части - не регламентируется; - минимальный процент озеленения - 15% от площади земельного участка.
3.2.3	Оказание услуг связи	Размещение зданий, предназначенных для размещения пунктов оказания услуг почтовой, телеграфной, междугородней и международной телефонной связи	<ul style="list-style-type: none"> - минимальная/максимальная площадь земельного участка – 300/10000 кв. м; - максимальное количество этажей зданий – 5 этажа; - максимальная высота объектов капитального строительства от уровня земли до верха перекрытия последнего этажа (или конька кровли) - не более 18 м; - минимальные отступы от границ смежных земельных участков – 5 м, от фронтальной границы участка – 5 м, за исключением линейных объектов; - максимальный процент застройки в границах земельного участка – 60% - процент застройки подземной части - не регламентируется; - минимальный процент озеленения - 15% от площади земельного участка.
3.2.4	Общежития	Размещение зданий, предназначенных для размещения общежитий,	<ul style="list-style-type: none"> - минимальная/максимальная площадь земельного участка – 300/10000 кв. м;

		<p>предназначенных для проживания граждан на время их работы, службы или обучения, за исключением зданий, размещение которых предусмотрено содержанием вида разрешенного использования с кодом 4.7</p>	<ul style="list-style-type: none"> -максимальное количество этажей зданий – 5 этажа; - максимальная высота объектов капитального строительства от уровня земли до верха перекрытия последнего этажа (или конька кровли) - не более 18 м; -минимальные отступы от границ смежных земельных участков – 5 м, от фронтальной границы участка – 5 м, за исключением линейных объектов; - максимальный процент застройки в границах земельного участка – 60%; - процент застройки подземной части - не регламентируется; - минимальный процент озеленения - 15% от площади земельного участка.
3.3	Бытовое обслуживание	<p>- размещение объектов капитального строительства, предназначенных для оказания населению или организациям бытовых услуг (мастерские мелкого ремонта, ателье, бани, парикмахерские, прачечные, химчистки, похоронные бюро)</p>	<ul style="list-style-type: none"> - минимальная/максимальная площадь земельного участка– 100/10 000 кв. м; - для существующих объектов капитального строительства коммерческого и коммунально-бытового назначения, в том числе со встроенно-пристроенными помещениями, зарегистрированных в органах федеральной службы государственной регистрации, кадастра и картографии в соответствии с действующим законодательством площадь земельного участка – 30 кв.м; - площадь земельного участка, применительно к видам разрешенного использования «Бытовое обслуживание», по решению органа местного самоуправления, может быть установлена меньше минимальной площади, предусмотренной градостроительным регламентом (в том числе для существующих земельных участков), при условии разработанной и утвержденной документации по планировке территории; - минимальные отступы от границ смежных земельных участков – 3 м, от фронтальной границы участка – 5 м, от территории общего пользования – 5 м (применяются также при размещении некапитальных (нестационарных) объектов);

			<ul style="list-style-type: none"> - максимальное количество этажей зданий – 3 этажа; - максимальная высота объектов капитального строительства от уровня земли до верха перекрытия последнего этажа (или конька кровли) - не более 12 м; - максимальный процент застройки в границах земельного участка – 60%; - процент застройки подземной части - не регламентируется; - минимальный процент озеленения - 10% от площади земельного участка.
4.9.1	Объекты дорожного сервиса	Размещение зданий и сооружений дорожного сервиса. Содержание данного вида разрешенного использования включает в себя содержание видов разрешенного использования с кодами 4.9.1.1 - 4.9.1.4	<ul style="list-style-type: none"> -минимальная/максимальная площадь земельных участков –300/10000 кв.м. - минимальные отступы от границ участка - 5 м, от фронтальной границы земельного участка -5 м; - максимальный процент застройки в границах земельного участка – 60% - процент застройки подземной части - не регламентируется; -максимальное количество этажей – 5 этажа; - максимальная высота объектов капитального строительства от уровня земли до верха перекрытия последнего этажа (или конька кровли) - не более 21 м; Расстояние от СТО, автомойки, АЗС до жилых, общественных зданий, общеобразовательных школ и дошкольных образовательных учреждений, лечебных учреждений со стационаром - 50 м. с учетом выполнения требований СанПиН 2.2.1/1200-03. Минимальный процент озеленения - 15% от площади земельного участка.
4.9.1.1	Заправка транспортных средств	Размещение автозаправочных станций; размещение магазинов сопутствующей торговли, зданий для организации общественного питания в качестве объектов дорожного сервиса	<ul style="list-style-type: none"> -минимальная/максимальная площадь земельных участков –300/10000 кв.м. - минимальные отступы от границ участка - 5 м, от фронтальной границы земельного участка -5 м; - максимальный процент застройки в границах земельного участка – 60% - процент застройки подземной части - не

			<p>регламентируется;</p> <ul style="list-style-type: none"> -максимальное количество этажей – 5 этажей; - максимальная высота объектов капитального строительства от уровня земли до верха перекрытия последнего этажа (или конька кровли) - не более 21 м; <p>Расстояние от СТО, автомойки, АЗС до жилых, общественных зданий, общеобразовательных школ и дошкольных образовательных учреждений, лечебных учреждений со стационаром - 50 м. с учетом выполнения требований СанПиН 2.2.1/1200-03.</p> <p>Минимальный процент озеленения - 15% от площади земельного участка.</p>
4.9.1.2	Обеспечение дорожного отдыха	Размещение зданий для предоставления гостиничных услуг в качестве дорожного сервиса (мотелей), а также размещение магазинов сопутствующей торговли, зданий для организации общественного питания в качестве объектов дорожного сервиса	<ul style="list-style-type: none"> -минимальная/максимальная площадь земельных участков –300/10000 кв.м. - минимальные отступы от границ участка - 5 м, от фронтальной границы земельного участка -5 м; - максимальный процент застройки в границах земельного участка – 60% - процент застройки подземной части - не регламентируется; -максимальное количество этажей – 5 этажа; - максимальная высота объектов капитального строительства от уровня земли до верха перекрытия последнего этажа (или конька кровли) - не более 21 м; <p>Расстояние от СТО, автомойки, АЗС до жилых, общественных зданий, общеобразовательных школ и дошкольных образовательных учреждений, лечебных учреждений со стационаром - 50 м. с учетом выполнения требований СанПиН 2.2.1/1200-03.</p> <p>Минимальный процент озеленения - 15% от площади земельного участка.</p>
4.9.1.3	Автомобильные мойки	Размещение автомобильных моек, а также размещение магазинов сопутствующей торговли	<ul style="list-style-type: none"> -минимальная/максимальная площадь земельных участков –300/10000 кв.м. - минимальные отступы от границ участка - 5 м, от фронтальной границы земельного участка -5 м; - максимальный процент застройки в границах

			<p>земельного участка – 60%</p> <ul style="list-style-type: none"> - процент застройки подземной части - не регламентируется; -максимальное количество этажей – 5 этажа; - максимальная высота объектов капитального строительства от уровня земли до верха перекрытия последнего этажа (или конька кровли) - не более 21 м; <p>Расстояние от СТО, автомойки, АЗС до жилых, общественных зданий, общеобразовательных школ и дошкольных образовательных учреждений, лечебных учреждений со стационаром - 50 м. с учетом выполнения требований СанПиН 2.2.1/1200-03.</p> <p>Минимальный процент озеленения - 15% от площади земельного участка.</p>
4.9.1.4	Ремонт автомобилей	Размещение мастерских, предназначенных для ремонта и обслуживания автомобилей, и прочих объектов дорожного сервиса, а также размещение магазинов сопутствующей торговли	<ul style="list-style-type: none"> -минимальная/максимальная площадь земельных участков –300/10000 кв.м. - минимальные отступы от границ участка - 5 м, от фронтальной границы земельного участка -5 м; - максимальный процент застройки в границах земельного участка – 60% - процент застройки подземной части - не регламентируется; -максимальное количество этажей – 5 этажа ; - максимальная высота объектов капитального строительства от уровня земли до верха перекрытия последнего этажа (или конька кровли) - не более 21 м ; <p>Расстояние от СТО, автомойки, АЗС до жилых, общественных зданий, общеобразовательных школ и дошкольных образовательных учреждений, лечебных учреждений со стационаром - 50 м. с учетом выполнения требований СанПиН 2.2.1/1200-03.</p> <p>Минимальный процент озеленения - 15% от площади земельного участка.</p>
6.3	Легкая промышленность	- размещение объектов капитального строительства, предназначенных для текстильной, фарфоро-фаянсовой,	<ul style="list-style-type: none"> - минимальная/максимальная площадь земельного участка– 5000/250000 кв. м; -минимальные отступы от границы земельного участка- 5

		электронной промышленности	<p>м; от красной линии улиц и проездов -6 м;</p> <ul style="list-style-type: none"> - максимальный процент застройки в границах земельного участка -70% - процент застройки подземной части - не регламентируется; - максимальное количество надземных этажей – 3 этажа; - максимальная высота объектов капитального строительства от уровня земли до верха перекрытия последнего этажа (или конька кровли) - не более 15 м, высота технологических сооружений устанавливается в соответствии с проектной документацией; - минимальный процент озеленения - 10% от общей площади земельного участка.
6.4	Пищевая промышленность	-размещение объектов пищевой промышленности, по переработке сельскохозяйственной продукции способом, приводящим к их переработке в иную продукцию (консервирование, копчение, хлебопечение), в том числе для производства напитков, алкогольных напитков и табачных изделий	<ul style="list-style-type: none"> - минимальная/максимальная площадь земельного участка– 5000/250000 кв. м; -минимальные отступы от границы земельного участка- 5 м; от красной линии улиц и проездов -5 м; - максимальный процент застройки в границах земельного участка – 70% - процент застройки подземной части - не регламентируется; - максимальное количество надземных этажей – 3 этажа; - максимальная высота объектов капитального строительства от уровня земли до верха перекрытия последнего этажа (или конька кровли) - не более 15 м, высота технологических сооружений устанавливается в соответствии с проектной документацией; - минимальный процент озеленения - 10% от общей площади земельного участка.
6.6	Строительная промышленность	-размещение объектов капитального строительства, предназначенных для производства: строительных материалов (кирпичей, пиломатериалов, цемента, крепежных материалов), бытового и строительного газового и	<ul style="list-style-type: none"> - минимальная/максимальная площадь земельного участка– 5000/250000 кв. м; -минимальные отступы от границы земельного участка- 5 м; от красных линий улиц и проездов 5 м; - максимальный процент застройки в границах земельного участка - 70% - процент застройки подземной части - не

		сантехнического оборудования, лифтов и подъемников, столярной продукции, сборных домов или их частей и тому подобной продукции	регламентируется; - максимальное количество надземных этажей – 3 этажа ; - максимальная высота объектов капитального строительства от уровня земли до верха перекрытия последнего этажа (или конька кровли) - не более 15 м , высота технологических сооружений устанавливается в соответствии с проектной документацией; - минимальный процент озеленения - 10% от общей площади земельного участка.
6.7	Энергетика	- размещение объектов гидроэнергетики, тепловых станций и других электростанций, размещение обслуживающих и вспомогательных для электростанций сооружений (золоотвалов, гидротехнических сооружений); - размещение объектов электросетевого хозяйства, за исключением объектов энергетики, размещение которых предусмотрено содержанием вида разрешенного использования с кодом 3.1	-минимальная/максимальная площадь земельных участков – 10/5000 кв.м. - минимальные отступы от границ участка - 1 м , от красной линии улиц и проездов- 5м ; - максимальный процент застройки в границах земельного участка – 90% . Не распространяются на линейные объекты энергетики.
6.8	Связь	Размещение объектов связи, радиовещания, телевидения, включая воздушные радиорелейные, надземные и подземные кабельные линии связи, линии радиофикации, антенные поля, усилительные пункты на кабельных линиях связи, инфраструктуру спутниковой связи и телерадиовещания, за исключением объектов связи, размещение которых предусмотрено содержанием видов разрешенного использования с кодами 3.1.1, 3.2.3	-минимальная/максимальная площадь земельных участков – 10/5000 кв.м. - минимальные отступы от границ участка - 1 м , от красной линии улиц и проездов- 5м ; - максимальный процент застройки в границах земельного участка – 90% . - высота– не более 124 м . Не распространяются на линейные объекты связи.

6.9	Склады	<p>- размещение сооружений, имеющих назначение по временному хранению, распределению и перевалке грузов (за исключением хранения стратегических запасов), не являющихся частями производственных комплексов, на которых был создан груз: промышленные базы, склады, погрузочные терминалы и доки, нефтехранилища и нефтеналивные станции, газовые хранилища и обслуживающие их газоконденсатные и газоперекачивающие станции, элеваторы и продовольственные склады, за исключением железнодорожных перевалочных складов</p>	<p>- минимальная/максимальная площадь земельного участка – 500/250000 кв. м; -минимальные отступы от границы земельного участка- 5 м; от красных линий улиц и проездов 5 м; - максимальный процент застройки в границах земельного участка – 70% - процент застройки подземной части - не регламентируется; - максимальное количество надземных этажей – 3 этажа; - максимальная высота объектов капитального строительства от уровня земли до верха перекрытия последнего этажа (или конька кровли) - не более 15 м; - минимальный процент озеленения - 10% от общей площади земельного участка.</p>
12.0	Земельные участки (территории) общего пользования	<p>Земельные участки общего пользования. Содержание данного вида разрешенного использования включает в себя содержание видов разрешенного использования с кодами 12.0.1 - 12.0.2</p>	<p>Не установлены в соответствии с ч.4, ст.36 Градостроительного кодекса Российской Федерации.</p>
12.0.1	Улично-дорожная сеть	<p>Размещение объектов улично-дорожной сети: автомобильных дорог, трамвайных путей и пешеходных тротуаров в границах населенных пунктов, пешеходных переходов, бульваров, площадей, проездов, велодорожек и объектов велотранспортной и инженерной инфраструктуры; размещение придорожных стоянок (парковок) транспортных средств в</p>	<p>Не установлены в соответствии с ч.4, ст.36 Градостроительного кодекса Российской Федерации.</p>

		границах городских улиц и дорог, за исключением предусмотренных видами разрешенного использования с кодами 2.7.1, 4.9, 7.2.3, а также некапитальных сооружений, предназначенных для охраны транспортных средств	
12.0.2	Благоустройство территории	Размещение декоративных, технических, планировочных, конструктивных устройств, элементов озеленения, различных видов оборудования и оформления, малых архитектурных форм, некапитальных нестационарных строений и сооружений, информационных щитов и указателей, применяемых как составные части благоустройства территории, общественных туалетов	Не установлены в соответствии с ч.4, ст.36 Градостроительного кодекса Российской Федерации.

1.2. Условно разрешенные виды и параметры использования земельных участков и объектов капитального строительства

Код вида разрешенного использования	Виды разрешенного использования земельных участков	Виды разрешенного использования объектов капитального строительства	Предельные размеры земельных участков и предельные параметры разрешенного строительства
4.1	Деловое управление	- размещение объектов капитального строительства с целью: размещения объектов управленческой деятельности, не связанной с государственным или муниципальным управлением и оказанием услуг, а также с целью обеспечения совершения сделок, не требующих передачи товара в момент их совершения между организациями, в том числе биржевая деятельность (за	- минимальная/максимальная площадь земельного участка – 300/10 000 кв. м; - минимальные отступы от границ смежных земельных участков – 5 м. , от фронтальной границы участка – 5 м. ; - максимальное количество надземных этажей зданий – 3 этажа ; - максимальная высота объектов капитального строительства от уровня земли до верха перекрытия последнего этажа (или конька кровли) - не более 12 м ; - максимальный процент застройки в границах земельного участка – 60% ;

		исключением банковской и страховой деятельности)	<ul style="list-style-type: none"> - процент застройки подземной части - не регламентируется; - минимальный процент озеленения - 15% от площади земельного участка.
4.4	Магазины	- размещение объектов капитального строительства, предназначенных для продажи товаров, торговая площадь которых составляет до 5000 кв. м	<ul style="list-style-type: none"> - минимальная/максимальная площадь земельного участка – 300/10 000 кв. м; - для существующих объектов капитального строительства коммерческого и коммунально-бытового назначения, в том числе со встроенно-пристроенными помещениями, зарегистрированных в органах федеральной службы государственной регистрации, кадастра и картографии в соответствии с действующим законодательством, минимальная площадь земельного участка – 30 кв. м; - площадь земельного участка, применительно к видам разрешенного использования «Магазины», по решению органа местного самоуправления, может быть установлена меньше минимальной площади, предусмотренной градостроительным регламентом (в том числе для существующих земельных участков), при условии разработанной и утвержденной документации по планировке территории; - минимальные отступы от границ смежных земельных участков – 3 м, от фронтальной границы участка – 5 м, от территории общего пользования – 5 м (применяются также при размещении некапитальных (нестационарных) объектов); - максимальное количество этажей зданий – 3 этажа; - максимальная высота объектов капитального строительства от уровня земли до верха перекрытия последнего этажа (или конька кровли) - не более 12 м; - максимальный процент застройки в границах земельного участка – 60%. - минимальный процент озеленения - 10% от площади земельного участка.

4.6	Общественное питание	- размещение объектов капитального строительства в целях устройства мест общественного питания (рестораны, кафе, столовые, закусочные, бары)	<ul style="list-style-type: none"> - минимальная/максимальная площадь земельного участка – 300/10 000 кв. м; - для существующих объектов капитального строительства коммерческого и коммунально-бытового назначения, в том числе со встроенно-пристроенными помещениями, зарегистрированных в органах федеральной службы государственной регистрации, кадастра и картографии в соответствии с действующим законодательством, минимальная площадь земельного участка – 30 кв. м; - площадь земельного участка, применительно к видам разрешенного использования «Общественное питание», по решению органа местного самоуправления, может быть установлена меньше минимальной площади, предусмотренной градостроительным регламентом (в том числе для существующих земельных участков), при условии разработанной и утвержденной документации по планировке территории; - минимальные отступы от границ смежных земельных участков – 3 м, от фронтальной границы участка – 5 м, от территории общего пользования – 5 м (применяются также при размещении некапитальных (нестационарных) объектов); - максимальное количество этажей зданий – 3 этажа; - максимальная высота объектов капитального строительства от уровня земли до верха перекрытия последнего этажа (или конька кровли) - не более 15 м; - максимальный процент застройки в границах земельного участка – 60%. - минимальный процент озеленения - 10% от площади земельного участка.
4.9	Служебные гаражи	Размещение постоянных или временных гаражей, стоянок для хранения служебного автотранспорта, используемого в целях осуществления видов деятельности, предусмотренных	<ul style="list-style-type: none"> -минимальная/максимальная площадь земельных участков –24/7500 кв.м. - минимальные отступы от границ участка - 10 м, от фронтальной границы земельного участка -10 м; -максимальное количество этажей – не более 5 этажей;

		видами разрешенного использования с кодами 3.0, 4.0, а также для стоянки и хранения транспортных средств общего пользования, в том числе в депо	<ul style="list-style-type: none"> - максимальная высота объектов капитального строительства от уровня земли до верха перекрытия последнего этажа (или конька кровли) - не более 20 м; - максимальный процент застройки в границах земельного участка – 80% - процент застройки подземной части - не регламентируется;
--	--	---	---

1.3. Вспомогательные виды и параметры разрешенного использования земельных участков и объектов капитального строительства.

Вспомогательные виды разрешенного использования, допустимы только в качестве дополнительных по отношению к основным и условно разрешенным видам использования и осуществляемые совместно с ними.

ВИДЫ РАЗРЕШЕННОГО ИСПОЛЬЗОВАНИЯ	ПРЕДЕЛЬНЫЕ ПАРАМЕТРЫ РАЗРЕШЕННОГО СТРОИТЕЛЬСТВА
Историко-культурная деятельность	Сохранение и изучение объектов культурного наследия народов Российской Федерации (памятников истории и культуры), в том числе: объектов археологического наследия, достопримечательных мест, мест бытования исторических промыслов, производств и ремесел, исторических поселений, недействующих военных и гражданских захоронений, объектов культурного наследия, хозяйственная деятельность, являющаяся историческим промыслом или ремеслом, а также хозяйственная деятельность, обеспечивающая познавательный туризм
Автостоянки для парковки автомобилей посетителей.	<p>Минимальная/максимальная площадь земельных участков –принимать в соответствии с основным видом разрешенного использования земельного участка.</p> <p>Размеры земельных участков автостоянок на одно место должны быть:</p> <ul style="list-style-type: none"> для легковых автомобилей - 25 кв. м; для автобусов - 40 кв. м; для велосипедов - 0,9 кв. м. <p>На открытых автостоянках около объектов социальной инфраструктуры, общественно-деловой застройки, промышленных предприятий на расстоянии не далее 50 м от входа, следует выделять до 10 процентов мест (но не менее одного места) для специального автотранспорта инвалидов с учетом ширины зоны для парковки не менее 3,5 м.</p> <p>Автостоянки для парковки автомобилей посетителей следует предусматривать в границах отведенного земельного участка в количестве, установленном местными нормативами градостроительного проектирования. В исключительных случаях допускается размещать автостоянки для парковки автомобилей за пределами границ участка при получении согласования соответствующих органов и организаций.</p> <p>Остальные предельные параметры застройки (отступы от границ земельного участка,</p>

	<p>максимальный процент застройки, отступ от красной линии максимальное количество этажей) принимать в соответствии с основным видом разрешенного использования земельного участка. Для линейных объектов регламенты не устанавливаются.</p>
Площадки для мусоросборников.	<p>Минимальная/максимальная площадь земельных участков –принимать в соответствии с основным видом разрешенного использования земельного участка. Максимальная площадь земельных участков – в 3 раза превышающая площадь мусоросборников; расстояние от площадок для мусоросборников до производственных и вспомогательных помещений не менее - 30 м. Остальные предельные параметры застройки (отступы от границ земельного участка, максимальный процент застройки, отступ от красной линии, максимальное количество этажей) принимать в соответствии с основным видом разрешенного использования земельного участка.</p>
Объекты инженерно-технического обеспечения и линейные объекты вспомогательного инженерного назначения (газопроводы, линии электроснабжения, водопроводы, линии связи), индивидуальные резервуары для хранения воды, скважины для забора воды, индивидуальные колодцы, бассейны.	<p>Минимальная/максимальная площадь земельных участков –принимать в соответствии с основным видом разрешенного использования земельного участка. Расстояние от фундаментов зданий и сооружений : - водопровод и напорная канализация -5 м, - самотечная канализация (бытовая и дождевая)-3м. Остальные предельные параметры застройки (отступы от границ земельного участка, максимальный процент застройки, отступ от красной линии максимальное количество этажей) принимать в соответствии с основным видом разрешенного использования земельного участка. Для линейных объектов не устанавливаются.</p>

Примечание

При размещении зданий, строений и сооружений должны соблюдаться, установленные законодательством о пожарной безопасности и законодательством в области обеспечения санитарно-эпидемиологического благополучия населения, минимальные нормативные противопожарные и санитарно-эпидемиологические разрывы между зданиями, строениями и сооружениями, в том числе и расположенными на соседних земельных участках, а также технические регламенты, градостроительные и строительные нормы и Правила.

В случае если земельный участок или объект капитального строительства находится в границах зоны с особыми условиями использования территорий, на них устанавливаются ограничения использования в соответствии с законодательством Российской Федерации.

На территориях, подверженных затоплению, размещение кладбищ, скотомогильников и строительство капитальных зданий, строений, сооружений без проведения специальных защитных мероприятий по предотвращению негативного воздействия вод запрещаются.

При проектировании и строительстве в зонах затопления необходимо предусматривать инженерную защиту от затопления и подтопления зданий.

В пределах селитебной территории населенного пункта допускается размещать производственные предприятия, не выделяющие вредные вещества, с непожароопасными и невзрывоопасными производственными процессами, не создающие шума, превышающего установленные нормы, не требующие устройства железнодорожных подъездных путей. При этом минимальное расстояние от границ

участка производственного предприятия до жилых зданий, участков дошкольных образовательных, общеобразовательных учреждений, учреждений здравоохранения и отдыха следует принимать не менее 50 м.

В случае негативного влияния производственных зон, расположенных в границах населенных пунктов, на окружающую среду следует предусматривать уменьшение мощности, перепрофилирование предприятия или вынос экологически неблагоприятных производственных предприятий из селитебных зон поселения.

При реконструкции производственных зон территории следует преобразовывать с учетом примыкания к территориям иного функционального назначения:

- в полосе примыкания производственных зон к общественно-деловым зонам следует размещать общественно-административные объекты производственных зон, включая их в формирование общественных центров и зон;
- в полосе примыкания к жилым зонам не следует размещать на границе производственной зоны глухие заборы. Рекомендуется использование входящей в состав санитарно-защитной зоны полосы примыкания для размещения коммунальных объектов жилого района, гаражей-стоянок различных типов, зеленых насаждений;
- в полосе примыкания к автомобильным и железнодорожным путям производственных зон рекомендуется размещать участки компактной производственной застройки с оптовыми торговыми и обслуживающими предприятиями, требующими значительных складских помещений, крупногабаритных подъездов, разворотных площадок.

После проведения реконструкции или перепрофилирования производственного объекта санитарно-защитная зона для него определяется в соответствии с санитарной классификацией и должна быть подтверждена результатами расчетов.

Не допускается расширение производственных предприятий, если при этом требуется увеличение размера санитарно-защитных зон.

Параметры производственных территорий должны подчиняться градостроительным условиям территорий поселения по экологической безопасности, величине и интенсивности использования территорий.

В случае если земельный участок или объект капитального строительства находится в границах зоны с особыми условиями использования территорий, на них устанавливаются ограничения использования в соответствии с законодательством Российской Федерации.

На территориях, подверженных затоплению, размещение кладбищ, скотомогильников и строительство капитальных зданий, строений, сооружений без проведения специальных защитных мероприятий по предотвращению негативного воздействия вод запрещаются.

При проектировании и строительстве в зонах затопления необходимо предусматривать инженерную защиту от затопления и подтопления зданий.

2. П-4 зона производственных и коммунально-складских объектов IV класса опасности

Зона П-4 выделена для обеспечения правовых условий формирования предприятий, производств и объектов не выше IV класса опасности согласно перечню СанПиН 2.2.1/2.1.1.1200-03. Сочетание различных видов разрешенного использования недвижимости в единой зоне возможно только при условии соблюдения нормативных санитарных требований.

При хозяйственном освоении территорий (в том числе подготовке градостроительного плана земельного участка, проектировании, строительстве/реконструкции, вводе в эксплуатацию) в обязательном порядке должны учитываться требования нормативов градостроительного проектирования всех уровней.

2.1. Основные виды и параметры разрешенного использования земельных участков и объектов капитального строительства

Код вида разрешенного использования	Виды разрешенного использования земельных участков	Виды разрешенного использования объектов капитального строительства	Предельные размеры земельных участков и предельные параметры разрешенного строительства
3.1	Коммунальное обслуживание	Размещение зданий и сооружений в целях обеспечения физических и юридических лиц коммунальными услугами. Содержание данного вида разрешенного использования включает в себя содержание видов разрешенного использования с кодами 3.1.1-3.1.2	<ul style="list-style-type: none"> - минимальная/максимальная площадь земельных участков – 4/100000 кв.м.; - максимальное количество этажей – не более 2 этажей; - максимальная высота объектов капитального строительства от уровня земли до верха перекрытия последнего этажа (или конька кровли) - не более 22 м; -минимальные отступы от границ смежных земельных участков – 5 м., от фронтальной границы участка – 5 м. (за исключением линейных объектов); - максимальный процент застройки в границах земельного участка – 60%, за исключением линейных объектов; - процент застройки подземной части - не регламентируется; <p>Минимальный процент озеленения 10% от площади земельного участка, за исключением линейных объектов.</p> <p>Не распространяются на линейные объекты</p>
3.1.1	Предоставление коммунальных услуг	Размещение зданий и сооружений, обеспечивающих поставку воды, тепла, электричества, газа, отвод канализационных стоков, очистку и уборку объектов недвижимости (котельных, водозаборов, очистных сооружений, насосных станций, водопроводов, линий электропередач, трансформаторных подстанций, газопроводов, линий связи, телефонных станций, канализаций, стоянок, гаражей и мастерских для обслуживания уборочной и аварийной техники, сооружений, необходимых для сбора и плавки снега)	<ul style="list-style-type: none"> - минимальная/максимальная площадь земельных участков – 4/100000 кв.м.; - максимальное количество этажей – не более 2 этажей; - максимальная высота объектов капитального строительства от уровня земли до верха перекрытия последнего этажа (или конька кровли) - не более 22 м; -минимальные отступы от границ смежных земельных участков – 5 м., от фронтальной границы участка – 5 м. (за исключением линейных объектов); - максимальный процент застройки в границах земельного участка – 60%, за исключением линейных объектов; - процент застройки подземной части - не регламентируется; <p>Минимальный процент озеленения 10% от площади земельного участка, за исключением линейных объектов.</p>

			Не распространяются на линейные объекты
3.1.2	Административные здания организаций, обеспечивающих предоставление коммунальных услуг	Размещение зданий, предназначенных для приема физических и юридических лиц в связи с предоставлением им коммунальных услуг	<ul style="list-style-type: none"> - минимальная/максимальная площадь земельных участков – 4/100000 кв.м.; - максимальное количество этажей – не более 2 этажей; - максимальная высота объектов капитального строительства от уровня земли до верха перекрытия последнего этажа (или конька кровли) - не более 22 м; -минимальные отступы от границ смежных земельных участков – 5 м., от фронтальной границы участка – 5 м. (за исключением линейных объектов); - максимальный процент застройки в границах земельного участка – 60%, - процент застройки подземной части - не регламентируется; Минимальный процент озеленения 10% от площади земельного участка, за исключением линейных объектов.
6.2.1	Автомобилестроительная промышленность	Размещение объектов капитального строительства, предназначенных для производства транспортных средств и оборудования, производства автомобилей, производства автомобильных кузовов, производства прицепов, полуприцепов и контейнеров, предназначенных для перевозки одним или несколькими видами транспорта, производства частей и принадлежностей автомобилей и их двигателей	<ul style="list-style-type: none"> - минимальная/максимальная площадь земельного участка– 5000/250000 кв. м; -минимальные отступы от границы земельного участка- 5 м; от красной линии улиц и проездов -5 м; - максимальный процент застройки в границах земельного участка – 70% - процент застройки подземной части - не регламентируется; - максимальное количество надземных этажей – 3 этажа; - максимальная высота объектов капитального строительства от уровня земли до верха перекрытия последнего этажа (или конька кровли) - не более 15 м, высота технологических сооружений устанавливается в соответствии с проектной документацией; - минимальный процент озеленения - 10% от общей площади земельного участка.
6.3	Легкая промышленность	Размещение объектов капитального строительства, предназначенных для текстильной, фарфоро-фаянсовой,	<ul style="list-style-type: none"> - минимальная/максимальная площадь земельного участка– 5000/250000 кв. м; -минимальные отступы от границы земельного участка- 5

		электронной промышленности	<p>м; от красной линии улиц и проездов -6 м;</p> <ul style="list-style-type: none"> - максимальный процент застройки в границах земельного участка -70% - процент застройки подземной части - не регламентируется; - максимальное количество надземных этажей – 3 этажа; - максимальная высота объектов капитального строительства от уровня земли до верха перекрытия последнего этажа (или конька кровли) - не более 15 м, высота технологических сооружений устанавливается в соответствии с проектной документацией; - минимальный процент озеленения - 10% от общей площади земельного участка.
6.3.1	Фармацевтическая промышленность	- размещение объектов капитального строительства, предназначенных для фармацевтического производства, в том числе объектов, в отношении которых предусматривается установление охранных или санитарно-защитных зон	<ul style="list-style-type: none"> - минимальная/максимальная площадь земельного участка– 5000/250000 кв. м; -минимальные отступы от границы земельного участка- 5 м; от красной линии улиц и проездов -5 м; - максимальный процент застройки в границах земельного участка – 70% - процент застройки подземной части - не регламентируется; - максимальное количество надземных этажей – 3 этажа; - максимальная высота объектов капитального строительства от уровня земли до верха перекрытия последнего этажа (или конька кровли) - не более 15 м, высота технологических сооружений устанавливается в соответствии с проектной документацией; - минимальный процент озеленения - 10% от общей площади земельного участка.
6.4	Пищевая промышленность	- размещение объектов пищевой промышленности, по переработке сельскохозяйственной продукции способом, приводящим к их переработке в иную продукцию (консервирование, копчение, хлебопечение), в том числе для	<ul style="list-style-type: none"> - минимальная/максимальная площадь земельного участка– 5000/250000 кв. м; -минимальные отступы от границы земельного участка- 5 м; от красной линии улиц и проездов -5 м; - максимальный процент застройки в границах земельного участка – 70% - процент застройки подземной части - не

		производства напитков, алкогольных напитков и табачных изделий	<p>регламентируется;</p> <ul style="list-style-type: none"> - максимальное количество надземных этажей – 3 этажа; - максимальная высота объектов капитального строительства от уровня земли до верха перекрытия последнего этажа (или конька кровли) - не более 15 м, высота технологических сооружений устанавливается в соответствии с проектной документацией; - минимальный процент озеленения - 10% от общей площади земельного участка.
6.5	Нефтехимическая промышленность	- размещение объектов капитального строительства, предназначенных для переработки углеводородного сырья, изготовления удобрений, полимеров, химической продукции бытового назначения и подобной продукции, а также другие подобные промышленные предприятия	<ul style="list-style-type: none"> - минимальная/максимальная площадь земельного участка – 5000/250000 кв. м; - минимальные отступы от границы земельного участка - 5 м; от красной линии улиц и проездов - 5 м; - максимальный процент застройки в границах земельного участка – 70% - процент застройки подземной части - не регламентируется; - максимальное количество надземных этажей – 3 этажа; - максимальная высота объектов капитального строительства от уровня земли до верха перекрытия последнего этажа (или конька кровли) - не более 15 м, высота технологических сооружений устанавливается в соответствии с проектной документацией.
6.6	Строительная промышленность	- размещение объектов капитального строительства, предназначенных для производства: строительных материалов (кирпичей, пиломатериалов, цемента, крепежных материалов), бытового и строительного газового и сантехнического оборудования, лифтов и подъемников, столярной продукции, сборных домов или их частей и тому подобной продукции	<ul style="list-style-type: none"> - минимальная/максимальная площадь земельного участка – 5000/250000 кв. м; - минимальные отступы от границы земельного участка - 5 м; от красных линий улиц и проездов 5 м; - максимальный процент застройки в границах земельного участка - 70% - процент застройки подземной части - не регламентируется; - максимальное количество надземных этажей – 3 этажа; - максимальная высота объектов капитального строительства от уровня земли до верха перекрытия последнего этажа (или конька кровли) - не более 15 м, высота технологических сооружений устанавливается в

			соответствии с проектной документацией; - минимальный процент озеленения - 10% от общей площади земельного участка.
6.7	Энергетика	- размещение объектов гидроэнергетики, тепловых станций и других электростанций, размещение обслуживающих и вспомогательных для электростанций сооружений (золоотвалов, гидротехнических сооружений); - размещение объектов электросетевого хозяйства, за исключением объектов энергетики, размещение которых предусмотрено содержанием вида разрешенного использования с кодом 3.1	-минимальная/максимальная площадь земельных участков – 10/5000 кв.м. - минимальные отступы от границ участка - 1 м , от красной линии улиц и проездов- 5м ; - максимальный процент застройки в границах земельного участка – 90% . Не распространяются на линейные объекты энергетики.
6.8	Связь	- Размещение объектов связи, радиовещания, телевидения, включая воздушные радиорелейные, надземные и подземные кабельные линии связи, линии радиофикации, антенные поля, усилительные пункты на кабельных линиях связи, инфраструктуру спутниковой связи и телерадиовещания, за исключением объектов связи, размещение которых предусмотрено содержанием видов разрешенного использования с кодами 3.1.1, 3.2.3	-минимальная/максимальная площадь земельных участков – 10/5000 кв.м. - минимальные отступы от границ участка - 1 м , от красной линии улиц и проездов- 5м ; - максимальный процент застройки в границах земельного участка – 90% . - высота– не более 124 м . Не распространяются на линейные объекты связи.
6.9	Склады	- размещение сооружений, имеющих назначение по временному хранению, распределению и перевалке грузов (за исключением хранения стратегических запасов), не являющихся частями производственных комплексов, на	- минимальная/максимальная площадь земельного участка– 500/250000 кв. м; -минимальные отступы от границы земельного участка- 5 м ; от красных линий улиц и проездов 5 м ; - максимальный процент застройки в границах земельного участка – 70% - процент застройки подземной части - не

		<p>которых был создан груз: промышленные базы, склады, погрузочные терминалы и доки, нефтехранилища и нефтеналивные станции, газовые хранилища и обслуживающие их газоконденсатные и газоперекачивающие станции, элеваторы и продовольственные склады, за исключением железнодорожных перевалочных складов</p>	<p>регламентируется; - максимальное количество надземных этажей – 3 этажа; - максимальная высота объектов капитального строительства от уровня земли до верха перекрытия последнего этажа (или конька кровли) - не более 15 м; - минимальный процент озеленения - 10% от общей площади земельного участка.</p>
6.9.1	Складские площадки	<p>Временное хранение, распределение и перевалка грузов (за исключением хранения стратегических запасов) на открытом воздухе</p>	<p>- минимальная/максимальная площадь земельного участка– 500/250000 кв. м; -минимальные отступы от границы земельного участка- 5 м; от красных линий улиц и проездов 5 м; - максимальный процент застройки в границах земельного участка – 70%. - максимальное количество надземных этажей – 3 этажа; - максимальная высота объектов капитального строительства от уровня земли до верха перекрытия последнего этажа (или конька кровли) - не более 15 м; - минимальный процент озеленения - 10% от общей площади земельного участка.</p>
6.11	Целлюлозно- бумажная промышленность	<p>- размещение объектов капитального строительства, предназначенных для целлюлозно-бумажного производства, производства целлюлозы, древесной массы, бумаги, картона и изделий из них, издательской и полиграфической деятельности, тиражирования записанных носителей информации</p>	<p>- минимальная/максимальная площадь земельного участка– 5000/250000 кв. м; -минимальные отступы от границы земельного участка- 5 м; от красных линий улиц и проездов 5 м; - максимальный процент застройки в границах земельного участка - 70% - процент застройки подземной части - не регламентируется; - максимальное количество надземных этажей – 3 этажа; - максимальная высота объектов капитального строительства от уровня земли до верха перекрытия последнего этажа (или конька кровли) - не более 15 м, высота технологических сооружений устанавливается в</p>

			соответствии с проектной документацией; - минимальный процент озеленения - 10% от общей площади земельного участка.
12.0	Земельные участки (территории) общего пользования	Земельные участки общего пользования. Содержание данного вида разрешенного использования включает в себя содержание видов разрешенного использования с кодами 12.0.1 - 12.0.2	Не установлены в соответствии с ч.4, ст.36 Градостроительного кодекса Российской Федерации.
12.0.1	Улично-дорожная сеть	Размещение объектов улично-дорожной сети: автомобильных дорог, трамвайных путей и пешеходных тротуаров в границах населенных пунктов, пешеходных переходов, бульваров, площадей, проездов, велодорожек и объектов велотранспортной и инженерной инфраструктуры; размещение придорожных стоянок (парковок) транспортных средств в границах городских улиц и дорог, за исключением предусмотренных видами разрешенного использования с кодами 2.7.1, 4.9, 7.2.3, а также некапитальных сооружений, предназначенных для охраны транспортных средств	Не установлены в соответствии с ч.4, ст.36 Градостроительного кодекса Российской Федерации.
12.0.2	Благоустройство территории	Размещение декоративных, технических, планировочных, конструктивных устройств, элементов озеленения, различных видов оборудования и оформления, малых архитектурных форм, некапитальных нестационарных строений и сооружений, информационных щитов	Не установлены в соответствии с ч.4, ст.36 Градостроительного кодекса Российской Федерации.

		и указателей, применяемых как составные части благоустройства территории, общественных туалетов	
--	--	---	--

2.2. Условно разрешенные виды и параметры использования земельных участков и объектов капитального строительства

Код вида разрешенного использования	Виды разрешенного использования земельных участков	Виды разрешенного использования объектов капитального строительства	Предельные размеры земельных участков и предельные параметры разрешенного строительства
4.1	Деловое управление	Размещение объектов капитального строительства с целью: размещения объектов управленческой деятельности, не связанной с государственным или муниципальным управлением и оказанием услуг, а также с целью обеспечения совершения сделок, не требующих передачи товара в момент их совершения между организациями, в том числе биржевая деятельность (за исключением банковской и страховой деятельности)	<ul style="list-style-type: none"> - минимальная/максимальная площадь земельного участка – 300/10 000 кв. м; - минимальные отступы от границ смежных земельных участков – 5 м., от фронтальной границы участка – 5 м.; - максимальное количество надземных этажей зданий – 3 этажа; - максимальная высота объектов капитального строительства от уровня земли до верха перекрытия последнего этажа (или конька кровли) - не более 12 м; - максимальный процент застройки в границах земельного участка – 60%; - процент застройки подземной части - не регламентируется; - минимальный процент озеленения - 15% от площади земельного участка.
4.4	Магазины	Размещение объектов капитального строительства, предназначенных для продажи товаров, торговая площадь которых составляет до 5000 кв. м	<ul style="list-style-type: none"> - минимальная/максимальная площадь земельного участка – 300/10 000 кв. м; - для существующих объектов капитального строительства коммерческого и коммунально-бытового назначения, в том числе со встроенно-пристроенными помещениями, зарегистрированных в органах федеральной службы государственной регистрации, кадастра и картографии в соответствии с действующим законодательством, минимальная площадь земельного участка – 30 кв. м; - площадь земельного участка, применительно к видам разрешенного использования «Магазины», по решению

			<p>органа местного самоуправления, может быть установлена меньше минимальной площади, предусмотренной градостроительным регламентом (в том числе для существующих земельных участков), при условии разработанной и утвержденной документации по планировке территории;</p> <ul style="list-style-type: none"> - минимальные отступы от границ смежных земельных участков – 3 м, от фронтальной границы участка – 5 м, от территории общего пользования – 5 м (применяются также при размещении некапитальных (нестационарных) объектов); - максимальное количество этажей зданий – 3 этажа; - максимальная высота объектов капитального строительства от уровня земли до верха перекрытия последнего этажа (или конька кровли) - не более 12 м; - максимальный процент застройки в границах земельного участка – 60%. - минимальный процент озеленения - 10% от площади земельного участка.
4.6	Общественное питание	Размещение объектов капитального строительства в целях устройства мест общественного питания (рестораны, кафе, столовые, закусочные, бары)	<ul style="list-style-type: none"> - минимальная/максимальная площадь земельного участка – 300/10 000 кв. м; - для существующих объектов капитального строительства коммерческого и коммунально-бытового назначения, в том числе со встроенно-пристроенными помещениями, зарегистрированных в органах федеральной службы государственной регистрации, кадастра и картографии в соответствии с действующим законодательством, минимальная площадь земельного участка – 30 кв. м; - площадь земельного участка, применительно к видам разрешенного использования «Общественное питание», по решению органа местного самоуправления, может быть установлена меньше минимальной площади, предусмотренной градостроительным регламентом (в том числе для существующих земельных участков), при условии разработанной и утвержденной документации по планировке территории;

			<ul style="list-style-type: none"> - минимальные отступы от границ смежных земельных участков – 3 м, от фронтальной границы участка – 5 м, от территории общего пользования – 5 м (применяются также при размещении некапитальных (нестационарных) объектов); - максимальное количество этажей зданий – 3 этажа; - максимальная высота объектов капитального строительства от уровня земли до верха перекрытия последнего этажа (или конька кровли) - не более 15 м; - максимальный процент застройки в границах земельного участка – 60%. - минимальный процент озеленения - 10% от площади земельного участка.
4.9	Служебные гаражи	Размещение постоянных или временных гаражей, стоянок для хранения служебного автотранспорта, используемого в целях осуществления видов деятельности, предусмотренных видами разрешенного использования с кодами 3.0, 4.0, а также для стоянки и хранения транспортных средств общего пользования, в том числе в депо	<ul style="list-style-type: none"> -минимальная/максимальная площадь земельных участков –24/7500 кв.м. - минимальные отступы от границ участка - 10 м, от фронтальной границы земельного участка -10 м; -максимальное количество этажей – не более 5 этажей; - максимальная высота объектов капитального строительства от уровня земли до верха перекрытия последнего этажа (или конька кровли) - не более 20 м; - максимальный процент застройки в границах земельного участка – 80% - процент застройки подземной части - не регламентируется
4.9.1	Объекты дорожного сервиса	Размещение зданий и сооружений дорожного сервиса. Содержание данного вида разрешенного использования включает в себя содержание видов разрешенного использования с кодами 4.9.1.1 - 4.9.1.4	<ul style="list-style-type: none"> -минимальная/максимальная площадь земельных участков –300/10000 кв.м. - минимальные отступы от границ участка - 5 м, от фронтальной границы земельного участка -5 м; - максимальный процент застройки в границах земельного участка – 60% - процент застройки подземной части - не регламентируется; -максимальное количество этажей – 5 этажа; - максимальная высота объектов капитального строительства от уровня земли до верха перекрытия

			<p>последнего этажа (или конька кровли) - не более 21 м; Расстояние от СТО, автомойки, АЗС до жилых, общественных зданий, общеобразовательных школ и дошкольных образовательных учреждений, лечебных учреждений со стационаром - 50 м. с учетом выполнения требований СанПиН 2.2.1/1200-03. Минимальный процент озеленения - 15% от площади земельного участка.</p>
4.9.1.1	Заправка транспортных средств	Размещение автозаправочных станций; размещение магазинов сопутствующей торговли, зданий для организации общественного питания в качестве объектов дорожного сервиса	<p>-минимальная/максимальная площадь земельных участков –300/10000 кв.м. - минимальные отступы от границ участка - 5 м, от фронтальной границы земельного участка -5 м; - максимальный процент застройки в границах земельного участка – 60% - процент застройки подземной части - не регламентируется; -максимальное количество этажей – 5 этаж; - максимальная высота объектов капитального строительства от уровня земли до верха перекрытия последнего этажа (или конька кровли) - не более 21 м; Расстояние от СТО, автомойки, АЗС до жилых, общественных зданий, общеобразовательных школ и дошкольных образовательных учреждений, лечебных учреждений со стационаром - 50 м. с учетом выполнения требований СанПиН 2.2.1/1200-03. Минимальный процент озеленения - 15% от площади земельного участка.</p>
4.9.1.2	Обеспечение дорожного отдыха	Размещение зданий для предоставления гостиничных услуг в качестве дорожного сервиса (мотелей), а также размещение магазинов сопутствующей торговли, зданий для организации общественного питания в качестве объектов дорожного сервиса	<p>-минимальная/максимальная площадь земельных участков –300/10000 кв.м. - минимальные отступы от границ участка - 5 м, от фронтальной границы земельного участка -5 м; - максимальный процент застройки в границах земельного участка – 60% - процент застройки подземной части - не регламентируется; -максимальное количество этажей – 5 этажа;</p>

			<ul style="list-style-type: none"> - максимальная высота объектов капитального строительства от уровня земли до верха перекрытия последнего этажа (или конька кровли) - не более 21 м; Расстояние от СТО, автомойки, АЗС до жилых, общественных зданий, общеобразовательных школ и дошкольных образовательных учреждений, лечебных учреждений со стационаром - 50 м. с учетом выполнения требований СанПиН 2.2.1/1200-03. Минимальный процент озеленения - 15% от площади земельного участка.
4.9.1.3	Автомобильные мойки	Размещение автомобильных моек, а также размещение магазинов сопутствующей торговли	<ul style="list-style-type: none"> -минимальная/максимальная площадь земельных участков –300/10000 кв.м. - минимальные отступы от границ участка - 5 м, от фронтальной границы земельного участка -5 м; - максимальный процент застройки в границах земельного участка – 60%. -максимальное количество этажей – 5 этажа; - максимальная высота объектов капитального строительства от уровня земли до верха перекрытия последнего этажа (или конька кровли) - не более 21 м; Расстояние от СТО, автомойки, АЗС до жилых, общественных зданий, общеобразовательных школ и дошкольных образовательных учреждений, лечебных учреждений со стационаром - 50 м. с учетом выполнения требований СанПиН 2.2.1/1200-03. Минимальный процент озеленения - 15% от площади земельного участка.
4.9.1.4	Ремонт автомобилей	Размещение мастерских, предназначенных для ремонта и обслуживания автомобилей, и прочих объектов дорожного сервиса, а также размещение магазинов сопутствующей торговли	<ul style="list-style-type: none"> -минимальная/максимальная площадь земельных участков –300/10000 кв.м. - минимальные отступы от границ участка - 5 м, от фронтальной границы земельного участка -5 м; - максимальный процент застройки в границах земельного участка – 60% - процент застройки подземной части - не регламентируется; -максимальное количество этажей – 5 этажа ;

			<ul style="list-style-type: none"> - максимальная высота объектов капитального строительства от уровня земли до верха перекрытия последнего этажа (или конька кровли) - не более 21 м ; Расстояние от СТО, автомойки, АЗС до жилых, общественных зданий, общеобразовательных школ и дошкольных образовательных учреждений, лечебных учреждений со стационаром - 50 м. с учетом выполнения требований СанПиН 2.2.1/1200-03. Минимальный процент озеленения - 15% от площади земельного участка.
6.2	Тяжелая промышленность	Размещение объектов капитального строительства горно-обогатительной и горно-перерабатывающей, металлургической, машиностроительной промышленности, а также изготовления и ремонта продукции судостроения, авиастроения, вагоностроения, машиностроения, станкостроения, а также другие подобные промышленные предприятия, для эксплуатации которых предусматривается установление охранных или санитарно-защитных зон, за исключением случаев, когда объект промышленности отнесен к иному виду разрешенного использования	<ul style="list-style-type: none"> - минимальная/максимальная площадь земельного участка- 5000/250000 кв. м; -минимальные отступы от границы земельного участка- 5 м; от красной линии улиц и проездов -5 м; - максимальный процент застройки в границах земельного участка – 70% - процент застройки подземной части - не регламентируется; - максимальное количество надземных этажей – 3 этажа; - максимальная высота объектов капитального строительства от уровня земли до верха перекрытия последнего этажа (или конька кровли) - не более 15 м, высота технологических сооружений устанавливается в соответствии с проектной документацией; - минимальный процент озеленения - 10% от общей площади земельного участка.

2.3. Вспомогательные виды и параметры разрешенного использования земельных участков и объектов капитального строительства.

Вспомогательные виды разрешенного использования, допустимы только в качестве дополнительных по отношению к основным и условно разрешенным видам использования и осуществляемые совместно с ними.

Виды разрешенного использования	Предельные параметры разрешенного строительства
---------------------------------	---

Историко-культурная деятельность	Сохранение и изучение объектов культурного наследия народов Российской Федерации (памятников истории и культуры), в том числе: объектов археологического наследия, достопримечательных мест, мест бытования исторических промыслов, производств и ремесел, исторических поселений, недействующих военных и гражданских захоронений, объектов культурного наследия, хозяйственная деятельность, являющаяся историческим промыслом или ремеслом, а также хозяйственная деятельность, обеспечивающая познавательный туризм
Автостоянки для парковки автомобилей посетителей.	<p>Минимальная/максимальная площадь земельных участков – принимать в соответствии с основным видом разрешенного использования земельного участка.</p> <p>Размеры земельных участков автостоянок на одно место должны быть:</p> <p>для легковых автомобилей - 25 кв. м;</p> <p>для автобусов - 40 кв. м;</p> <p>для велосипедов - 0,9 кв. м.</p> <p>На открытых автостоянках около объектов социальной инфраструктуры, общественно-деловой застройки, промышленных предприятий на расстоянии не далее 50 м от входа, следует выделять до 10 процентов мест (но не менее одного места) для специального автотранспорта инвалидов с учетом ширины зоны для парковки не менее 3,5 м.</p> <p>Автостоянки для парковки автомобилей посетителей следует предусматривать в границах отведенного земельного участка в количестве, установленном местными нормативами градостроительного проектирования. В исключительных случаях допускается размещать автостоянки для парковки автомобилей за пределами границ участка при получении согласования соответствующих органов и организаций.</p> <p>Остальные предельные параметры застройки (отступы от границ земельного участка, максимальный процент застройки, отступ от красной линии максимальное количество этажей) принимать в соответствии с основным видом разрешенного использования земельного участка. Для линейных объектов регламенты не устанавливаются.</p>
Хозяйственные постройки, навесы, беседки	<p>Минимальная/максимальная площадь земельных участков – принимать в соответствии с основным видом разрешенного использования земельного участка.</p> <p>- минимальные отступы от границ участка - 3 м, от красной линии улиц и проездов - 5 м, с учетом соблюдения требований технических регламентов.</p> <p>- максимальное количество надземных этажей – 1 этаж;</p> <p>- высота объектов – до 4 м.</p>
Площадки для мусоросборников.	<p>Минимальная/максимальная площадь земельных участков – принимать в соответствии с основным видом разрешенного использования земельного участка.</p> <p>Максимальная площадь земельных участков – в 3 раза превышающая площадь мусоросборников; расстояние от площадок для мусоросборников до производственных и вспомогательных помещений не менее - 30 м.</p>

	Остальные предельные параметры застройки (отступы от границ земельного участка, максимальный процент застройки, отступ от красной линии, максимальное количество этажей) принимать в соответствии с основным видом разрешенного использования земельного участка.
Объекты инженерно-технического обеспечения и линейные объекты вспомогательного инженерного назначения (газопроводы, линии электрообеспечения, водопроводы, линии связи), индивидуальные резервуары для хранения воды, скважины для забора воды, индивидуальные колодцы, бассейны.	Минимальная/максимальная площадь земельных участков –принимать в соответствии с основным видом разрешенного использования земельного участка. Расстояние от фундаментов зданий и сооружений : - водопровод и напорная канализация -5 м, - самотечная канализация (бытовая и дождевая)-3м. Остальные предельные параметры застройки (отступы от границ земельного участка, максимальный процент застройки, отступ от красной линии максимальное количество этажей) принимать в соответствии с основным видом разрешенного использования земельного участка. Для линейных объектов не устанавливаются.

3. П-3 Зона производственных и коммунально-складских объектов III класса опасности

Зона П-3 выделена для обеспечения правовых условий формирования предприятий, производств и объектов не выше III класса опасности согласно перечню СанПиН 2.2.1/2.1.1.1200-03, с высокими уровнями шума и загрязнения. Сочетание различных видов разрешенного использования недвижимости в единой зоне возможно только при условии соблюдения нормативных санитарных требований.

При хозяйственном освоении территорий (в том числе подготовке градостроительного плана земельного участка, проектировании, строительстве/реконструкции, вводе в эксплуатацию) в обязательном порядке должны учитываться требования нормативов градостроительного проектирования всех уровней.

3.1. Основные виды и параметры разрешенного использования земельных участков и объектов капитального строительства

Код вида разрешенного использования	Виды разрешенного использования земельных участков	Виды разрешенного использования объектов капитального строительства	Предельные размеры земельных участков и предельные параметры разрешенного строительства
1.18	Обеспечение сельскохозяйственного производства	- размещение машино-транспортных и ремонтных станций, ангаров и гаражей для сельскохозяйственной техники, амбаров, водонапорных башен, трансформаторных станций и иного	- минимальная / максимальная площадь земельного участка– 300 / 1000000 кв. м; -минимальные отступы от границ смежных земельных участков – 3 м. , от фронтальной границы участка – 5 м. ; - максимальное количество этажей зданий – 1 этаж ;

		технического оборудования, используемого для ведения сельского хозяйства.	<ul style="list-style-type: none"> - максимальная высота объектов капитального строительства от уровня земли до верха перекрытия последнего этажа (или конька кровли) - не более 15 м; - максимальный процент застройки в границах земельного участка – 30%
1.8	Скотоводство	Осуществление хозяйственной деятельности, в том числе на сельскохозяйственных угодьях, связанной с разведением сельскохозяйственных животных (крупного рогатого скота, овец, коз, лошадей, верблюдов, оленей); сенокошение, выпас сельскохозяйственных животных, производство кормов, размещение зданий, сооружений, используемых для содержания и разведения сельскохозяйственных животных; разведение племенных животных, производство и использование племенной продукции (материала)	<ul style="list-style-type: none"> - минимальная / максимальная площадь земельного участка– 300 / 1000000 кв. м; -минимальные отступы от границ смежных земельных участков – 3 м., от фронтальной границы участка – 5 м.; - максимальное количество этажей зданий – 1 этаж; - максимальная высота объектов капитального строительства от уровня земли до верха перекрытия последнего этажа (или конька кровли) - не более 15 м; - максимальный процент застройки в границах земельного участка – 30%
1.11	Свиноводство	Осуществление хозяйственной деятельности, связанной с разведением свиней; размещение зданий, сооружений, используемых для содержания и разведения животных, производства, хранения и первичной переработки продукции; разведение племенных животных, производство и использование племенной продукции (материала)	<ul style="list-style-type: none"> - минимальная / максимальная площадь земельного участка– 300 / 1000000 кв. м; -минимальные отступы от границ смежных земельных участков – 3 м., от фронтальной границы участка – 5 м.; - максимальное количество этажей зданий – 1 этаж; - максимальная высота объектов капитального строительства от уровня земли до верха перекрытия последнего этажа (или конька кровли) - не более 15 м; - максимальный процент застройки в границах земельного участка – 30%
3.1	Коммунальное обслуживание	Размещение зданий и сооружений в целях обеспечения физических и юридических лиц коммунальными услугами. Содержание данного вида	<ul style="list-style-type: none"> - минимальная/максимальная площадь земельных участков – 4/100000 кв.м.; - максимальное количество этажей – не более 2 этажей; - максимальная высота объектов капитального

		разрешенного использования включает в себя содержание видов разрешенного использования с кодами 3.1.1-3.1.2	строительства от уровня земли до верха перекрытия последнего этажа (или конька кровли) - не более 22 м ; -минимальные отступы от границ смежных земельных участков – 5 м. , от фронтальной границы участка – 5 м. (за исключением линейных объектов); - максимальный процент застройки в границах земельного участка – 60% , за исключением линейных объектов; - процент застройки подземной части - не регламентируется; Минимальный процент озеленения 10% от площади земельного участка, за исключением линейных объектов. Не распространяются на линейные объекты
3.1.1	Предоставление коммунальных услуг	Размещение зданий и сооружений, обеспечивающих поставку воды, тепла, электричества, газа, отвод канализационных стоков, очистку и уборку объектов недвижимости (котельных, водозаборов, очистных сооружений, насосных станций, водопроводов, линий электропередач, трансформаторных подстанций, газопроводов, линий связи, телефонных станций, канализаций, стоянок, гаражей и мастерских для обслуживания уборочной и аварийной техники, сооружений, необходимых для сбора и плавки снега)	- минимальная/максимальная площадь земельных участков – 4/100000 кв.м.; - максимальное количество этажей – не более 2 этажей ; - максимальная высота объектов капитального строительства от уровня земли до верха перекрытия последнего этажа (или конька кровли) - не более 22 м ; -минимальные отступы от границ смежных земельных участков – 5 м. , от фронтальной границы участка – 5 м. (за исключением линейных объектов); - процент застройки подземной части - не регламентируется; - максимальный процент застройки в границах земельного участка – 60% , за исключением линейных объектов; Минимальный процент озеленения 10% от площади земельного участка, за исключением линейных объектов. Не распространяются на линейные объекты
3.1.2	Административные здания организаций, обеспечивающих предоставление коммунальных услуг	Размещение зданий, предназначенных для приема физических и юридических лиц в связи с предоставлением им коммунальных услуг	- минимальная/максимальная площадь земельных участков – 4/100000 кв.м.; - максимальное количество этажей – не более 2 этажей ; - максимальная высота объектов капитального строительства от уровня земли до верха перекрытия последнего этажа (или конька кровли) - не более 22 м ; -минимальные отступы от границ смежных земельных участков – 5 м. , от фронтальной границы участка – 5 м. (за

			<p>исключением линейных объектов);</p> <ul style="list-style-type: none"> - максимальный процент застройки в границах земельного участка – 60%, - процент застройки подземной части - не регламентируется; <p>Минимальный процент озеленения 10% от площади земельного участка, за исключением линейных объектов.</p>
6.1	Недропользование	<p>Осуществление геологических изысканий;</p> <p>добыча полезных ископаемых открытым (карьеры, отвалы) и закрытым (шахты, скважины) способами;</p> <p>размещение объектов капитального строительства, в том числе подземных, в целях добычи полезных ископаемых;</p> <p>размещение объектов капитального строительства, необходимых для подготовки сырья к транспортировке и (или) промышленной переработке;</p> <p>размещение объектов капитального строительства, предназначенных для проживания в них сотрудников, осуществляющих обслуживание зданий и сооружений, необходимых для целей недропользования, если добыча полезных ископаемых происходит на межселенной территории</p>	<ul style="list-style-type: none"> - минимальная/максимальная площадь земельного участка– 5000/250000 кв. м; -минимальные отступы от границы земельного участка- 5 м; от красных линий улиц и проездов 5 м; - максимальный процент застройки в границах земельного участка – 70% - процент застройки подземной части - не регламентируется; - максимальное количество надземных этажей – 3 этажа; - максимальная высота объектов капитального строительства от уровня земли до верха перекрытия последнего этажа (или конька кровли) - не более 15 м.
6.2	Тяжелая промышленность	<p>Размещение объектов капитального строительства горно-обогатительной и горно-перерабатывающей, металлургической, машиностроительной промышленности, а также изготовления и ремонта продукции</p>	<ul style="list-style-type: none"> - минимальная/максимальная площадь земельного участка– 5000/250000 кв. м; -минимальные отступы от границы земельного участка- 5 м; от красной линии улиц и проездов -5 м; - максимальный процент застройки в границах земельного участка – 70% - процент застройки подземной части - не

		судостроения, авиастроения, вагоностроения, машиностроения, станкостроения, а также другие подобные промышленные предприятия, для эксплуатации которых предусматривается установление охранных или санитарно-защитных зон, за исключением случаев, когда объект промышленности отнесен к иному виду разрешенного использования	регламентируется; - максимальное количество надземных этажей – 3 этажа ; - максимальная высота объектов капитального строительства от уровня земли до верха перекрытия последнего этажа (или конька кровли) - не более 15 м , высота технологических сооружений устанавливается в соответствии с проектной документацией; - минимальный процент озеленения - 10% от общей площади земельного участка.
6.2.1	Автомобилестроительная промышленность	Размещение объектов капитального строительства, предназначенных для производства транспортных средств и оборудования, производства автомобилей, производства автомобильных кузовов, производства прицепов, полуприцепов и контейнеров, предназначенных для перевозки одним или несколькими видами транспорта, производства частей и принадлежностей автомобилей и их двигателей	- минимальная/максимальная площадь земельного участка – 5000/250000 кв. м; - минимальные отступы от границы земельного участка - 5 м ; от красной линии улиц и проездов - 5 м ; - максимальный процент застройки в границах земельного участка – 70% - процент застройки подземной части - не регламентируется; - максимальное количество надземных этажей – 3 этажа ; - максимальная высота объектов капитального строительства от уровня земли до верха перекрытия последнего этажа (или конька кровли) - не более 15 м , высота технологических сооружений устанавливается в соответствии с проектной документацией; - минимальный процент озеленения - 10% от общей площади земельного участка.
6.3	Легкая промышленность	Размещение объектов капитального строительства, предназначенных для текстильной, фарфоро-фаянсовой, электронной промышленности	- минимальная/максимальная площадь земельного участка – 5000/250000 кв. м; - минимальные отступы от границы земельного участка - 5 м ; от красной линии улиц и проездов - 6 м ; - максимальный процент застройки в границах земельного участка – 70% - процент застройки подземной части - не регламентируется; - максимальное количество надземных этажей – 3 этажа ;

			<ul style="list-style-type: none"> - максимальная высота объектов капитального строительства от уровня земли до верха перекрытия последнего этажа (или конька кровли) - не более 15 м, высота технологических сооружений устанавливается в соответствии с проектной документацией; - минимальный процент озеленения - 10% от общей площади земельного участка.
6.3.1	Фармацевтическая промышленность	Размещение объектов капитального строительства, предназначенных для фармацевтического производства, в том числе объектов, в отношении которых предусматривается установление охранных или санитарно-защитных зон	<ul style="list-style-type: none"> - минимальная/максимальная площадь земельного участка – 5000/250000 кв. м; - минимальные отступы от границы земельного участка - 5 м; от красной линии улиц и проездов - 5 м; - максимальный процент застройки в границах земельного участка – 70% - процент застройки подземной части - не регламентируется - максимальное количество надземных этажей – 3 этажа; - максимальная высота объектов капитального строительства от уровня земли до верха перекрытия последнего этажа (или конька кровли) - не более 15 м, высота технологических сооружений устанавливается в соответствии с проектной документацией; - минимальный процент озеленения - 10% от общей площади земельного участка.
6.4	Пищевая промышленность	Размещение объектов пищевой промышленности, по переработке сельскохозяйственной продукции способом, приводящим к их переработке в иную продукцию (консервирование, копчение, хлебопечение), в том числе для производства напитков, алкогольных напитков и табачных изделий	<ul style="list-style-type: none"> - минимальная/максимальная площадь земельного участка – 5000/250000 кв. м; - минимальные отступы от границы земельного участка - 5 м; от красной линии улиц и проездов - 5 м; - максимальный процент застройки в границах земельного участка – 70% - процент застройки подземной части - не регламентируется; - максимальное количество надземных этажей – 3 этажа; - максимальная высота объектов капитального строительства от уровня земли до верха перекрытия последнего этажа (или конька кровли) - не более 15 м, высота технологических сооружений устанавливается в

			соответствии с проектной документацией; - минимальный процент озеленения - 10% от общей площади земельного участка.
6.5	Нефтехимическая промышленность	Размещение объектов капитального строительства, предназначенных для переработки углеводородного сырья, изготовления удобрений, полимеров, химической продукции бытового назначения и подобной продукции, а также другие подобные промышленные предприятия	- минимальная/максимальная площадь земельного участка – 5000/250000 кв. м; - минимальные отступы от границы земельного участка - 5 м ; от красной линии улиц и проездов - 5 м ; - максимальный процент застройки в границах земельного участка – 70% - процент застройки подземной части - не регламентируется; - максимальное количество надземных этажей – 3 этажа ; - максимальная высота объектов капитального строительства от уровня земли до верха перекрытия последнего этажа (или конька кровли) - не более 15 м , высота технологических сооружений устанавливается в соответствии с проектной документацией.
6.6	Строительная промышленность	Размещение объектов капитального строительства, предназначенных для производства: строительных материалов (кирпичей, пиломатериалов, цемента, крепежных материалов), бытового и строительного газового и сантехнического оборудования, лифтов и подъемников, столярной продукции, сборных домов или их частей и тому подобной продукции	- минимальная/максимальная площадь земельного участка – 5000/250000 кв. м; - минимальные отступы от границы земельного участка - 5 м ; от красных линий улиц и проездов 5 м ; - максимальный процент застройки в границах земельного участка - 70% - процент застройки подземной части - не регламентируется; - максимальное количество надземных этажей – 3 этажа ; - максимальная высота объектов капитального строительства от уровня земли до верха перекрытия последнего этажа (или конька кровли) - не более 15 м , высота технологических сооружений устанавливается в соответствии с проектной документацией; - минимальный процент озеленения - 10% от общей площади земельного участка.
6.7	Энергетика	Размещение объектов гидроэнергетики, тепловых станций и других электростанций, размещение	- минимальная/максимальная площадь земельных участков – 10/5000 кв.м. - минимальные отступы от границ участка - 1 м , от красной

		обслуживающих и вспомогательных для электростанций сооружений (золоотвалов, гидротехнических сооружений); размещение объектов электросетевого хозяйства, за исключением объектов энергетики, размещение которых предусмотрено содержанием вида разрешенного использования с кодом 3.1	линии улиц и проездов- 5м ; - максимальный процент застройки в границах земельного участка – 90% . Не распространяются на линейные объекты энергетики.
6.8	Связь	Размещение объектов связи, радиовещания, телевидения, включая воздушные радиорелейные, надземные и подземные кабельные линии связи, линии радиофикации, антенные поля, усилительные пункты на кабельных линиях связи, инфраструктуру спутниковой связи и телерадиовещания, за исключением объектов связи, размещение которых предусмотрено содержанием видов разрешенного использования с кодами 3.1.1, 3.2.3	-минимальная/максимальная площадь земельных участков – 10/5000 кв.м. - минимальные отступы от границ участка - 1 м , от красной линии улиц и проездов- 5м ; - максимальный процент застройки в границах земельного участка – 90% . - высота– не более 124 м . Не распространяются на линейные объекты связи.
6.9	Склады	Размещение сооружений, имеющих назначение по временному хранению, распределению и перевалке грузов (за исключением хранения стратегических запасов), не являющихся частями производственных комплексов, на которых был создан груз: промышленные базы, склады, погрузочные терминалы и доки, нефтехранилища и нефтеналивные станции, газовые хранилища и обслуживающие их газоконденсатные и газоперекачивающие станции,	- минимальная/максимальная площадь земельного участка– 500/250000 кв. м; -минимальные отступы от границы земельного участка- 5 м ; от красных линий улиц и проездов 5 м ; - максимальный процент застройки в границах земельного участка – 70% - процент застройки подземной части - не регламентируется; - максимальное количество надземных этажей – 3 этажа ; - максимальная высота объектов капитального строительства от уровня земли до верха перекрытия последнего этажа (или конька кровли) - не более 15 м ; - минимальный процент озеленения - 10% от общей площади земельного участка.

		элеваторы и продовольственные склады, за исключением железнодорожных перевалочных складов	
6.9.1	Складские площадки	Временное хранение, распределение и перевалка грузов (за исключением хранения стратегических запасов) на открытом воздухе	<ul style="list-style-type: none"> - минимальная/максимальная площадь земельного участка – 500/250000 кв. м; - минимальные отступы от границы земельного участка - 5 м; от красных линий улиц и проездов 5 м; - максимальный процент застройки в границах земельного участка – 70% - максимальное количество надземных этажей – 3 этажа; - максимальная высота объектов капитального строительства от уровня земли до верха перекрытия последнего этажа (или конька кровли) - не более 15 м; - минимальный процент озеленения - 10% от общей площади земельного участка.
6.11	Целлюлозно-бумажная промышленность	Размещение объектов капитального строительства, предназначенных для целлюлозно-бумажного производства, производства целлюлозы, древесной массы, бумаги, картона и изделий из них, издательской и полиграфической деятельности, тиражирования записанных носителей информации	<ul style="list-style-type: none"> - минимальная/максимальная площадь земельного участка – 5000/250000 кв. м; - минимальные отступы от границы земельного участка - 5 м; от красных линий улиц и проездов 5 м; - максимальный процент застройки в границах земельного участка - 70% - процент застройки подземной части - не регламентируется; - максимальное количество надземных этажей – 3 этажа; - максимальная высота объектов капитального строительства от уровня земли до верха перекрытия последнего этажа (или конька кровли) - не более 15 м, высота технологических сооружений устанавливается в соответствии с проектной документацией; - минимальный процент озеленения - 10% от общей площади земельного участка.
7.2	Автомобильный транспорт	Размещение зданий и сооружений автомобильного транспорта. Содержание данного вида разрешенного использования	<ul style="list-style-type: none"> - минимальная/максимальная площадь земельных участков – 50/500000 кв.м. - минимальные отступы от границ участка - 5 м, от фронтальной линии застройки - 5 м, за исключением

		включает в себя содержание видов разрешенного использования с кодами 7.2.1 - 7.2.3	линейных объектов. - максимальный процент застройки в границах земельного участка – 70% , за исключением линейных объектов. - максимальное количество этажей – не более 2 этажей . - максимальная высота объектов капитального строительства от уровня земли до верха перекрытия последнего этажа (или конька кровли) - не более 15 м . Не распространяются на линейные объекты
7.2.1	Размещение автомобильных дорог	Размещение автомобильных дорог за пределами населенных пунктов и технически связанных с ними сооружений, придорожных стоянок (парковок) транспортных средств в границах городских улиц и дорог, за исключением предусмотренных видами разрешенного использования с кодами 2.7.1, 4.9, 7.2.3, а также некапитальных сооружений, предназначенных для охраны транспортных средств; размещение объектов, предназначенных для размещения постов органов внутренних дел, ответственных за безопасность дорожного движения	-минимальная/максимальная площадь земельных участков – 50/500000 кв.м. - минимальные отступы от границ участка - 5 м , от фронтальной линии застройки - 5 м , за исключением линейных объектов. - максимальный процент застройки в границах земельного участка – 70% , за исключением линейных объектов. - максимальное количество этажей – не более 2 этажей . - максимальная высота объектов капитального строительства от уровня земли до верха перекрытия последнего этажа (или конька кровли) - не более 15 м . Не распространяются на линейные объекты
7.2.2	Обслуживание перевозок пассажиров	Размещение зданий и сооружений, предназначенных для обслуживания пассажиров, за исключением объектов капитального строительства, размещение которых предусмотрено содержанием вида разрешенного использования с кодом 7.6	-минимальная/максимальная площадь земельных участков – 50/500000 кв.м. - минимальные отступы от границ участка - 5 м , от фронтальной линии застройки - 5 м , за исключением линейных объектов. - максимальный процент застройки в границах земельного участка – 70% , - максимальное количество этажей – не более 2 этажей . - максимальная высота объектов капитального строительства от уровня земли до верха перекрытия последнего этажа (или конька кровли) - не более 15 м .

7.2.3	Стоянки транспорта общего пользования	Размещение стоянок транспортных средств, осуществляющих перевозки людей по установленному маршруту	<ul style="list-style-type: none"> -минимальная/максимальная площадь земельных участков –50/500000 кв.м. - минимальные отступы от границ участка - 5 м, от фронтальной линии застройки - 5 м, за исключением линейных объектов. - максимальный процент застройки в границах земельного участка – 70%, - максимальное количество этажей – не более 2 этажей. - максимальная высота объектов капитального строительства от уровня земли до верха перекрытия последнего этажа (или конька кровли) - не более 15 м.
12.0	Земельные участки (территории) общего пользования	Земельные участки общего пользования. Содержание данного вида разрешенного использования включает в себя содержание видов разрешенного использования с кодами 12.0.1 - 12.0.2	Не установлены в соответствии с ч.4, ст.36 Градостроительного кодекса Российской Федерации.
12.0.1	Улично-дорожная сеть	Размещение объектов улично-дорожной сети: автомобильных дорог, трамвайных путей и пешеходных тротуаров в границах населенных пунктов, пешеходных переходов, бульваров, площадей, проездов, велодорожек и объектов велотранспортной и инженерной инфраструктуры; размещение придорожных стоянок (парковок) транспортных средств в границах городских улиц и дорог, за исключением предусмотренных видами разрешенного использования с кодами 2.7.1, 4.9, 7.2.3, а также некапитальных сооружений, предназначенных для охраны транспортных средств	Не установлены в соответствии с ч.4, ст.36 Градостроительного кодекса Российской Федерации.

12.0.2	Благоустройство территории	Размещение декоративных, технических, планировочных, конструктивных устройств, элементов озеленения, различных видов оборудования и оформления, малых архитектурных форм, некапитальных нестационарных строений и сооружений, информационных щитов и указателей, применяемых как составные части благоустройства территории, общественных туалетов	Не установлены в соответствии с ч.4, ст.36 Градостроительного кодекса Российской Федерации.
---------------	----------------------------	--	---

3.2. Условно разрешенные виды и параметры использования земельных участков и объектов капитального строительства

Код вида разрешенного использования	Виды разрешенного использования земельных участков	Виды разрешенного использования объектов капитального строительства	Предельные размеры земельных участков и предельные параметры разрешенного строительства
4.1	Деловое управление	Размещение объектов капитального строительства с целью: размещения объектов управленческой деятельности, не связанной с государственным или муниципальным управлением и оказанием услуг, а также с целью обеспечения совершения сделок, не требующих передачи товара в момент их совершения между организациями, в том числе биржевая деятельность (за исключением банковской и страховой деятельности)	<ul style="list-style-type: none"> - минимальная/максимальная площадь земельного участка – 300/10 000 кв. м; - минимальные отступы от границ смежных земельных участков – 5 м., от фронтальной границы участка – 5 м.; - максимальное количество надземных этажей зданий – 3 этажа; - максимальная высота объектов капитального строительства от уровня земли до верха перекрытия последнего этажа (или конька кровли) - не более 12 м; - максимальный процент застройки в границах земельного участка – 60%; - минимальный процент озеленения - 15% от площади земельного участка.
4.4	Магазины	Размещение объектов капитального строительства, предназначенных для продажи товаров, торговая площадь которых составляет до 5000 кв. м	<ul style="list-style-type: none"> - минимальная/максимальная площадь земельного участка – 300/10 000 кв. м; - для существующих объектов капитального строительства коммерческого и коммунально-бытового назначения, в том числе со встроенно-пристроенными помещениями,

			<p>зарегистрированных в органах федеральной службы государственной регистрации, кадастра и картографии в соответствии с действующим законодательством</p> <p>минимальная площадь земельного участка – 30 кв. м;</p> <p>- площадь земельного участка, применительно к видам разрешенного использования «Магазины», по решению органа местного самоуправления, может быть установлена меньше минимальной площади, предусмотренной градостроительным регламентом (в том числе для существующих земельных участков), при условии разработанной и утвержденной документации по планировке территории;</p> <p>- минимальные отступы от границ смежных земельных участков – 3 м, от фронтальной границы участка – 5 м, от территории общего пользования – 5 м (применяются также при размещении некапитальных (нестационарных) объектов);</p> <p>- максимальное количество этажей зданий – 3 этажа;</p> <p>- максимальная высота объектов капитального строительства от уровня земли до верха перекрытия последнего этажа (или конька кровли) - не более 12 м;</p> <p>- максимальный процент застройки в границах земельного участка – 60%.</p> <p>- минимальный процент озеленения - 10% от площади земельного участка.</p>
4.6	Общественное питание	Размещение объектов капитального строительства в целях устройства мест общественного питания (рестораны, кафе, столовые, закусочные, бары)	<p>- минимальная/максимальная площадь земельного участка – 300/10 000 кв. м;</p> <p>- для существующих объектов капитального строительства коммерческого и коммунально-бытового назначения, в том числе со встроенно-пристроенными помещениями, зарегистрированных в органах федеральной службы государственной регистрации, кадастра и картографии в соответствии с действующим законодательством, минимальная площадь земельного участка – 30 кв. м;</p> <p>- площадь земельного участка, применительно к видам разрешенного использования «Общественное питание», по</p>

			<p>решению органа местного самоуправления, может быть установлена меньше минимальной площади, предусмотренной градостроительным регламентом (в том числе для существующих земельных участков), при условии разработанной и утвержденной документации по планировке территории;</p> <ul style="list-style-type: none"> - минимальные отступы от границ смежных земельных участков – 3 м, от фронтальной границы участка – 5 м, от территории общего пользования – 5 м (применяются также при размещении некапитальных (нестационарных) объектов); - максимальное количество этажей зданий – 3 этажа; - максимальная высота объектов капитального строительства от уровня земли до верха перекрытия последнего этажа (или конька кровли) - не более 15м; - максимальный процент застройки в границах земельного участка – 60%. - минимальный процент озеленения - 10% от площади земельного участка.
4.9	Служебные гаражи	Размещение постоянных или временных гаражей, стоянок для хранения служебного автотранспорта, используемого в целях осуществления видов деятельности, предусмотренных видами разрешенного использования с кодами 3.0, 4.0, а также для стоянки и хранения транспортных средств общего пользования, в том числе в депо	<ul style="list-style-type: none"> -минимальная/максимальная площадь земельных участков –24/7500 кв.м. - минимальные отступы от границ участка - 10 м, от фронтальной границы земельного участка -10 м; -максимальное количество этажей – не более 5 этажей; - максимальная высота объектов капитального строительства от уровня земли до верха перекрытия последнего этажа (или конька кровли) - не более 20 м; - максимальный процент застройки в границах земельного участка – 80%.

3.3. Вспомогательные виды и параметры разрешенного использования земельных участков и объектов капитального строительства.

Вспомогательные виды разрешенного использования, допустимы только в качестве дополнительных по отношению к основным и условно разрешенным видам использования и осуществляемые совместно с ними.

Виды разрешенного использования	Предельные параметры разрешенного строительства
---------------------------------	---

Историко-культурная деятельность	Сохранение и изучение объектов культурного наследия народов Российской Федерации (памятников истории и культуры), в том числе: объектов археологического наследия, достопримечательных мест, мест бытования исторических промыслов, производств и ремесел, исторических поселений, недействующих военных и гражданских захоронений, объектов культурного наследия, хозяйственная деятельность, являющаяся историческим промыслом или ремеслом, а также хозяйственная деятельность, обеспечивающая познавательный туризм
Автостоянки для парковки автомобилей посетителей.	<p>Минимальная/максимальная площадь земельных участков – принимать в соответствии с основным видом разрешенного использования земельного участка.</p> <p>Размеры земельных участков автостоянок на одно место должны быть:</p> <p>для легковых автомобилей - 25 кв. м;</p> <p>для автобусов - 40 кв. м;</p> <p>для велосипедов - 0,9 кв. м.</p> <p>На открытых автостоянках около объектов социальной инфраструктуры, общественно-деловой застройки, промышленных предприятий на расстоянии не далее 50 м от входа, следует выделять до 10 процентов мест (но не менее одного места) для специального автотранспорта инвалидов с учетом ширины зоны для парковки не менее 3,5 м.</p> <p>Автостоянки для парковки автомобилей посетителей следует предусматривать в границах отведенного земельного участка в количестве, установленном местными нормативами градостроительного проектирования. В исключительных случаях допускается размещать автостоянки для парковки автомобилей за пределами границ участка при получении согласования соответствующих органов и организаций.</p> <p>Остальные предельные параметры застройки (отступы от границ земельного участка, максимальный процент застройки, отступ от красной линии максимальное количество этажей) принимать в соответствии с основным видом разрешенного использования земельного участка. Для линейных объектов регламенты не устанавливаются.</p>
Хозяйственные постройки, навесы, беседки	<p>Минимальная/максимальная площадь земельных участков – принимать в соответствии с основным видом разрешенного использования земельного участка.</p> <p>- минимальные отступы от границ участка - 3 м, от красной линии улиц и проездов - 5 м, с учетом соблюдения требований технических регламентов.</p> <p>- максимальное количество надземных этажей – 1 этаж;</p> <p>- высота объектов – до 4 м.</p>
Площадки для мусоросборников.	<p>Минимальная/максимальная площадь земельных участков – принимать в соответствии с основным видом разрешенного использования земельного участка.</p> <p>Максимальная площадь земельных участков – в 3 раза превышающая площадь мусоросборников; расстояние от площадок для мусоросборников до производственных и вспомогательных помещений не менее - 30 м.</p>

	Остальные предельные параметры застройки (отступы от границ земельного участка, максимальный процент застройки, отступ от красной линии, максимальное количество этажей) принимать в соответствии с основным видом разрешенного использования земельного участка.
Объекты инженерно-технического обеспечения и линейные объекты вспомогательного инженерного назначения (газопроводы, линии электрообеспечения, водопроводы, линии связи), индивидуальные резервуары для хранения воды, скважины для забора воды, индивидуальные колодцы, бассейны.	Минимальная/максимальная площадь земельных участков –принимать в соответствии с основным видом разрешенного использования земельного участка. Расстояние от фундаментов зданий и сооружений : - водопровод и напорная канализация -5 м, - самотечная канализация (бытовая и дождевая)-3м. Остальные предельные параметры застройки (отступы от границ земельного участка, максимальный процент застройки, отступ от красной линии максимальное количество этажей) принимать в соответствии с основным видом разрешенного использования земельного участка. Для линейных объектов не устанавливаются.

4. П-2 Зона производственных и коммунально-складских объектов II класса опасности

Зона ПК-2 выделена для обеспечения правовых условий формирования предприятий, производств и объектов не выше II класса опасности согласно перечню СанПиН 2.2.1/2.1.1.1200-03, с высокими уровнями шума и загрязнения. Сочетание различных видов разрешенного использования недвижимости в единой зоне возможно только при условии соблюдения нормативных санитарных требований.

При хозяйственном освоении территорий (в том числе подготовке градостроительного плана земельного участка, проектировании, строительстве/реконструкции, вводе в эксплуатацию) в обязательном порядке должны учитываться требования нормативов градостроительного проектирования всех уровней.

4.1. Основные виды и параметры разрешенного использования земельных участков и объектов капитального строительства

Код вида разрешенного использования	Виды разрешенного использования земельных участков	Виды разрешенного использования объектов капитального строительства	Предельные размеры земельных участков и предельные параметры разрешенного строительства
1.8	Скотоводство	Осуществление хозяйственной деятельности, в том числе на сельскохозяйственных угодьях, связанной с разведением сельскохозяйственных животных (крупного рогатого скота, овец, коз, лошадей, верблюдов, оленей); сенокошение, выпас	- минимальная / максимальная площадь земельного участка– 300 / 1000000 кв. м; -минимальные отступы от границ смежных земельных участков – 3 м. , от фронтальной границы участка – 5 м. ; - максимальное количество этажей зданий – 1 этаж ; - максимальная высота объектов капитального строительства от уровня земли до верха перекрытия последнего этажа (или конька кровли) - не более 15 м ;

		сельскохозяйственных животных, производство кормов, размещение зданий, сооружений, используемых для содержания и разведения сельскохозяйственных животных; разведение племенных животных, производство и использование племенной продукции (материала)	- максимальный процент застройки в границах земельного участка – 30%
3.1	Коммунальное обслуживание	Размещение зданий и сооружений в целях обеспечения физических и юридических лиц коммунальными услугами. Содержание данного вида разрешенного использования включает в себя содержание видов разрешенного использования с кодами 3.1.1-3.1.2	- минимальная/максимальная площадь земельных участков – 4/100000 кв.м.; - максимальное количество этажей – не более 2 этажей ; - максимальная высота объектов капитального строительства от уровня земли до верха перекрытия последнего этажа (или конька кровли) - не более 22 м ; -минимальные отступы от границ смежных земельных участков – 5 м. , от фронтальной границы участка – 5 м. (за исключением линейных объектов); - максимальный процент застройки в границах земельного участка – 60% , за исключением линейных объектов; - процент застройки подземной части - не регламентируется; Минимальный процент озеленения 10% от площади земельного участка, за исключением линейных объектов. Не распространяются на линейные объекты
3.1.1	Предоставление коммунальных услуг	Размещение зданий и сооружений, обеспечивающих поставку воды, тепла, электричества, газа, отвод канализационных стоков, очистку и уборку объектов недвижимости (котельных, водозаборов, очистных сооружений, насосных станций, водопроводов, линий электропередач, трансформаторных подстанций, газопроводов, линий связи, телефонных станций, канализаций,	- минимальная/максимальная площадь земельных участков – 4/100000 кв.м.; - максимальное количество этажей – не более 2 этажей ; - максимальная высота объектов капитального строительства от уровня земли до верха перекрытия последнего этажа (или конька кровли) - не более 22 м ; -минимальные отступы от границ смежных земельных участков – 5 м. , от фронтальной границы участка – 5 м. (за исключением линейных объектов); - максимальный процент застройки в границах земельного участка – 60% , за исключением линейных

		стоянок, гаражей и мастерских для обслуживания уборочной и аварийной техники, сооружений, необходимых для сбора и плавки снега)	объектов; - процент застройки подземной части - не регламентируется; Минимальный процент озеленения 10% от площади земельного участка, за исключением линейных объектов. Не распространяются на линейные объекты
3.1.2	Административные здания организаций, обеспечивающих предоставление коммунальных услуг	Размещение зданий, предназначенных для приема физических и юридических лиц в связи с предоставлением им коммунальных услуг	- минимальная/максимальная площадь земельных участков – 4/100000 кв.м.; - максимальное количество этажей – не более 2 этажей ; - максимальная высота объектов капитального строительства от уровня земли до верха перекрытия последнего этажа (или конька кровли) - не более 22 м ; -минимальные отступы от границ смежных земельных участков – 5 м. , от фронтальной границы участка – 5 м. (за исключением линейных объектов); - максимальный процент застройки в границах земельного участка – 60% , - процент застройки подземной части - не регламентируется; Минимальный процент озеленения 10% от площади земельного участка, за исключением линейных объектов.
6.1	Недропользование	Осуществление геологических изысканий; добыча полезных ископаемых открытым (карьеры, отвалы) и закрытым (шахты, скважины) способами; размещение объектов капитального строительства, в том числе подземных, в целях добычи полезных ископаемых; размещение объектов капитального строительства, необходимых для подготовки сырья к транспортировке и (или) промышленной переработке; размещение объектов капитального строительства, предназначенных для	- минимальная/максимальная площадь земельного участка– 5000/250000 кв. м; -минимальные отступы от границы земельного участка- 5 м ; от красных линий улиц и проездов 5 м ; - максимальный процент застройки в границах земельного участка – 70% - процент застройки подземной части - не регламентируется; - максимальное количество надземных этажей – 3 этажа ; - максимальная высота объектов капитального строительства от уровня земли до верха перекрытия последнего этажа (или конька кровли) - не более 15 м.

		проживания в них сотрудников, осуществляющих обслуживание зданий и сооружений, необходимых для целей недропользования, если добыча полезных ископаемых происходит на межселенной территории	
6.2	Тяжелая промышленность	Размещение объектов капитального строительства горно-обогатительной и горно-перерабатывающей, металлургической, машиностроительной промышленности, а также изготовления и ремонта продукции судостроения, авиастроения, вагоностроения, машиностроения, станкостроения, а также другие подобные промышленные предприятия, для эксплуатации которых предусматривается установление охранных или санитарно-защитных зон, за исключением случаев, когда объект промышленности отнесен к иному виду разрешенного использования	<ul style="list-style-type: none"> - минимальная/максимальная площадь земельного участка– 5000/250000 кв. м; -минимальные отступы от границы земельного участка- 5 м; от красной линии улиц и проездов -5 м; - максимальный процент застройки в границах земельного участка – 70%. - максимальное количество надземных этажей – 3 этажа; - максимальная высота объектов капитального строительства от уровня земли до верха перекрытия последнего этажа (или конька кровли) - не более 15 м, высота технологических сооружений устанавливается в соответствии с проектной документацией; - минимальный процент озеленения - 10% от общей площади земельного участка.
6.2.1	Автомобилестроительная промышленность	Размещение объектов капитального строительства, предназначенных для производства транспортных средств и оборудования, производства автомобилей, производства автомобильных кузовов, производства прицепов, полуприцепов и контейнеров, предназначенных для перевозки одним или несколькими видами транспорта, производства частей и принадлежностей	<ul style="list-style-type: none"> - минимальная/максимальная площадь земельного участка– 5000/250000 кв. м; -минимальные отступы от границы земельного участка- 5 м; от красной линии улиц и проездов -5 м; - максимальный процент застройки в границах земельного участка – 70% - процент застройки подземной части - не регламентируется; - максимальное количество надземных этажей – 3 этажа; - максимальная высота объектов капитального строительства от уровня земли до верха перекрытия

		автомобилей и их двигателей	последнего этажа (или конька кровли) - не более 15 м , высота технологических сооружений устанавливается в соответствии с проектной документацией; - минимальный процент озеленения - 10% от общей площади земельного участка.
6.3	Легкая промышленность	Размещение объектов капитального строительства, предназначенных для текстильной, фарфоро-фаянсовой, электронной промышленности	- минимальная/максимальная площадь земельного участка – 5000/250000 кв. м; -минимальные отступы от границы земельного участка- 5 м ; от красной линии улиц и проездов - 6 м ; - максимальный процент застройки в границах земельного участка 70% - процент застройки подземной части - не регламентируется; - максимальное количество надземных этажей – 3 этажа ; - максимальная высота объектов капитального строительства от уровня земли до верха перекрытия последнего этажа (или конька кровли) - не более 15 м , высота технологических сооружений устанавливается в соответствии с проектной документацией; - минимальный процент озеленения - 10% от общей площади земельного участка.
6.3.1	Фармацевтическая промышленность	Размещение объектов капитального строительства, предназначенных для фармацевтического производства, в том числе объектов, в отношении которых предусматривается установление охранных или санитарно-защитных зон	- минимальная/максимальная площадь земельного участка – 5000/250000 кв. м; -минимальные отступы от границы земельного участка- 5 м ; от красной линии улиц и проездов - 5 м ; - максимальный процент застройки в границах земельного участка – 70% - процент застройки подземной части - не регламентируется; - максимальное количество надземных этажей – 3 этажа ; - максимальная высота объектов капитального строительства от уровня земли до верха перекрытия последнего этажа (или конька кровли) - не более 15 м , высота технологических сооружений устанавливается в соответствии с проектной документацией; - минимальный процент озеленения - 10% от общей

			площади земельного участка.
6.4	Пищевая промышленность	Размещение объектов пищевой промышленности, по переработке сельскохозяйственной продукции способом, приводящим к их переработке в иную продукцию (консервирование, копчение, хлебопечение), в том числе для производства напитков, алкогольных напитков и табачных изделий	<ul style="list-style-type: none"> - минимальная/максимальная площадь земельного участка– 5000/250000 кв. м; -минимальные отступы от границы земельного участка- 5 м; от красной линии улиц и проездов -5 м; - максимальный процент застройки в границах земельного участка – 70% - процент застройки подземной части - не регламентируется; - максимальное количество надземных этажей – 3 этажа; - максимальная высота объектов капитального строительства от уровня земли до верха перекрытия последнего этажа (или конька кровли) - не более 15 м, высота технологических сооружений устанавливается в соответствии с проектной документацией; - минимальный процент озеленения - 10% от общей площади земельного участка.
6.5	Нефтехимическая промышленность	Размещение объектов капитального строительства, предназначенных для переработки углеводородного сырья, изготовления удобрений, полимеров, химической продукции бытового назначения и подобной продукции, а также другие подобные промышленные предприятия	<ul style="list-style-type: none"> - минимальная/максимальная площадь земельного участка– 5000/250000 кв. м; -минимальные отступы от границы земельного участка- 5 м; от красной линии улиц и проездов -5 м; - максимальный процент застройки в границах земельного участка – 70% - процент застройки подземной части - не регламентируется; - максимальное количество надземных этажей – 3 этажа; - максимальная высота объектов капитального строительства от уровня земли до верха перекрытия последнего этажа (или конька кровли) - не более 15 м, высота технологических сооружений устанавливается в соответствии с проектной документацией.
6.6	Строительная промышленность	Размещение объектов капитального строительства, предназначенных для производства: строительных материалов (кирпичей,	<ul style="list-style-type: none"> - минимальная/максимальная площадь земельного участка– 5000/250000 кв. м; -минимальные отступы от границы земельного участка- 5 м; от красных линий улиц и проездов 5 м;

		пиломатериалов, цемента, крепежных материалов), бытового и строительного газового и сантехнического оборудования, лифтов и подъемников, столярной продукции, сборных домов или их частей и тому подобной продукции	<ul style="list-style-type: none"> - максимальный процент застройки в границах земельного участка - 70% - процент застройки подземной части - не регламентируется; - максимальное количество надземных этажей – 3 этажа; - максимальная высота объектов капитального строительства от уровня земли до верха перекрытия последнего этажа (или конька кровли) - не более 15 м, высота технологических сооружений устанавливается в соответствии с проектной документацией; - минимальный процент озеленения - 10% от общей площади земельного участка.
6.7	Энергетика	Размещение объектов гидроэнергетики, тепловых станций и других электростанций, размещение обслуживающих и вспомогательных для электростанций сооружений (золоотвалов, гидротехнических сооружений); размещение объектов электросетевого хозяйства, за исключением объектов энергетики, размещение которых предусмотрено содержанием вида разрешенного использования с кодом 3.1	<ul style="list-style-type: none"> -минимальная/максимальная площадь земельных участков –10/5000 кв.м. - минимальные отступы от границ участка - 1 м, от красной линии улиц и проездов- 5м; - максимальный процент застройки в границах земельного участка – 90%. <p>Не распространяются на линейные объекты энергетики.</p>
6.8	Связь	Размещение объектов связи, радиовещания, телевидения, включая воздушные радиорелейные, надземные и подземные кабельные линии связи, линии радиофикации, антенные поля, усилительные пункты на кабельных линиях связи, инфраструктуру спутниковой связи и телерадиовещания, за исключением объектов связи, размещение которых предусмотрено содержанием видов разрешенного использования с кодами	<ul style="list-style-type: none"> -минимальная/максимальная площадь земельных участков –10/5000 кв.м. - минимальные отступы от границ участка - 1 м, от красной линии улиц и проездов- 5м; - максимальный процент застройки в границах земельного участка – 90%. - высота– не более 124 м. <p>Не распространяются на линейные объекты связи.</p>

		3.1.1, 3.2.3	
6.9	Склады	Размещение сооружений, имеющих назначение по временному хранению, распределению и перевалке грузов (за исключением хранения стратегических запасов), не являющихся частями производственных комплексов, на которых был создан груз: промышленные базы, склады, погрузочные терминалы и доки, нефтехранилища и нефтеналивные станции, газовые хранилища и обслуживающие их газоконденсатные и газоперекачивающие станции, элеваторы и продовольственные склады, за исключением железнодорожных перевалочных складов	<ul style="list-style-type: none"> - минимальная/максимальная площадь земельного участка– 500/250000 кв. м; -минимальные отступы от границы земельного участка- 5 м; от красных линий улиц и проездов 5 м; - максимальный процент застройки в границах земельного участка – 70% - процент застройки подземной части - не регламентируется; - максимальное количество надземных этажей – 3 этажа; - максимальная высота объектов капитального строительства от уровня земли до верха перекрытия последнего этажа (или конька кровли) - не более 15 м; - минимальный процент озеленения - 10% от общей площади земельного участка.
6.9.1	Складские площадки	Временное хранение, распределение и перевалка грузов (за исключением хранения стратегических запасов) на открытом воздухе	<ul style="list-style-type: none"> - минимальная/максимальная площадь земельного участка– 500/250000 кв. м; -минимальные отступы от границы земельного участка- 5 м; от красных линий улиц и проездов 5 м; - максимальный процент застройки в границах земельного участка – 70%. - максимальное количество надземных этажей – 3 этажа; - максимальная высота объектов капитального строительства от уровня земли до верха перекрытия последнего этажа (или конька кровли) - не более 15 м; - минимальный процент озеленения - 10% от общей площади земельного участка.
6.11	Целлюлозно-бумажная промышленность	Размещение объектов капитального строительства, предназначенных для целлюлозно-бумажного производства, производства целлюлозы, древесной	<ul style="list-style-type: none"> - минимальная/максимальная площадь земельного участка– 5000/250000 кв. м; -минимальные отступы от границы земельного участка- 5 м; от красных линий улиц и проездов 5 м;

		<p>массы, бумаги, картона и изделий из них, издательской и полиграфической деятельности, тиражирования записанных носителей информации</p>	<ul style="list-style-type: none"> - максимальный процент застройки в границах земельного участка - 70% - процент застройки подземной части - не регламентируется; - максимальное количество надземных этажей – 3 этажа; - максимальная высота объектов капитального строительства от уровня земли до верха перекрытия последнего этажа (или конька кровли) - не более 15 м, высота технологических сооружений устанавливается в соответствии с проектной документацией; - минимальный процент озеленения - 10% от общей площади земельного участка.
7.2	Автомобильный транспорт	<p>Размещение зданий и сооружений автомобильного транспорта. Содержание данного вида разрешенного использования включает в себя содержание видов разрешенного использования с кодами 7.2.1 - 7.2.3</p>	<ul style="list-style-type: none"> -минимальная/максимальная площадь земельных участков –50/500000 кв.м. - минимальные отступы от границ участка - 5 м, от фронтальной линии застройки - 5 м, за исключением линейных объектов. - максимальный процент застройки в границах земельного участка – 70%, за исключением линейных объектов. - максимальное количество этажей – не более 2 этажей. - максимальная высота объектов капитального строительства от уровня земли до верха перекрытия последнего этажа (или конька кровли) - не более 15 м. <p>Не распространяются на линейные объекты</p>
7.2.1	Размещение автомобильных дорог	<p>Размещение автомобильных дорог за пределами населенных пунктов и технически связанных с ними сооружений, придорожных стоянок (парковок) транспортных средств в границах городских улиц и дорог, за исключением предусмотренных видами разрешенного использования с кодами 2.7.1, 4.9, 7.2.3, а также некапитальных сооружений, предназначенных для охраны</p>	<ul style="list-style-type: none"> -минимальная/максимальная площадь земельных участков –50/500000 кв.м. - минимальные отступы от границ участка - 5 м, от фронтальной линии застройки - 5 м, за исключением линейных объектов. - максимальный процент застройки в границах земельного участка – 70%, за исключением линейных объектов. - максимальное количество этажей – не более 2 этажей. - максимальная высота объектов капитального строительства от уровня земли до верха перекрытия

		транспортных средств; размещение объектов, предназначенных для размещения постов органов внутренних дел, ответственных за безопасность дорожного движения	последнего этажа (или конька кровли) - не более 15 м. Не распространяются на линейные объекты
7.2.2	Обслуживание перевозок пассажиров	Размещение зданий и сооружений, предназначенных для обслуживания пассажиров, за исключением объектов капитального строительства, размещение которых предусмотрено содержанием вида разрешенного использования с кодом 7.6	-минимальная/максимальная площадь земельных участков – 50/500000 кв.м. - минимальные отступы от границ участка - 5 м , от фронтальной линии застройки - 5 м , за исключением линейных объектов. - максимальный процент застройки в границах земельного участка – 70% , за исключением линейных объектов. - максимальное количество этажей – не более 2 этажей . - максимальная высота объектов капитального строительства от уровня земли до верха перекрытия последнего этажа (или конька кровли) - не более 15 м.
7.2.3	Стоянки транспорта общего пользования	Размещение стоянок транспортных средств, осуществляющих перевозки людей по установленному маршруту	-минимальная/максимальная площадь земельных участков – 50/500000 кв.м. - минимальные отступы от границ участка - 5 м , от фронтальной линии застройки - 5 м , за исключением линейных объектов. - максимальный процент застройки в границах земельного участка – 70% , за исключением линейных объектов. - максимальное количество этажей – не более 2 этажей . - максимальная высота объектов капитального строительства от уровня земли до верха перекрытия последнего этажа (или конька кровли) - не более 15 м.
12.0	Земельные участки (территории) общего пользования	Земельные участки общего пользования. Содержание данного вида разрешенного использования включает в себя содержание видов разрешенного использования с кодами	Не установлены в соответствии с ч.4, ст.36 Градостроительного кодекса Российской Федерации.

		12.0.1 - 12.0.2	
12.0.1	Улично-дорожная сеть	Размещение объектов улично-дорожной сети: автомобильных дорог, трамвайных путей и пешеходных тротуаров в границах населенных пунктов, пешеходных переходов, бульваров, площадей, проездов, велодорожек и объектов велотранспортной и инженерной инфраструктуры; размещение придорожных стоянок (парковок) транспортных средств в границах городских улиц и дорог, за исключением предусмотренных видами разрешенного использования с кодами 2.7.1, 4.9, 7.2.3, а также некапитальных сооружений, предназначенных для охраны транспортных средств	Не установлены в соответствии с ч.4, ст.36 Градостроительного кодекса Российской Федерации.
12.0.2	Благоустройство территории	Размещение декоративных, технических, планировочных, конструктивных устройств, элементов озеленения, различных видов оборудования и оформления, малых архитектурных форм, некапитальных нестационарных строений и сооружений, информационных щитов и указателей, применяемых как составные части благоустройства территории, общественных туалетов	Не установлены в соответствии с ч.4, ст.36 Градостроительного кодекса Российской Федерации.
12.2	Специальная деятельность	Размещение, хранение, захоронение, утилизация, накопление, обработка, обезвреживание отходов производства и потребления, медицинских отходов, биологических отходов,	-минимальная/максимальная площадь земельных участков – 10000/50000 кв.м. - минимальные отступы от границ участка - 10 м , от фронтальной линии застройки - 10 м - максимальный процент застройки в границах

		радиоактивных отходов, веществ, разрушающих озоновый слой, а также размещение объектов размещения отходов, захоронения, хранения, обезвреживания таких отходов (скотомогильников, мусоросжигательных и мусороперерабатывающих заводов, полигонов по захоронению и сортировке бытового мусора и отходов, мест сбора вещей для их вторичной переработки)	земельного участка – 50% - максимальное количество этажей – не более 2 этажей . - максимальная высота объектов капитального строительства от уровня земли до верха перекрытия последнего этажа (или конька кровли) - не более 15 м .
--	--	--	--

4.2. Условно разрешенные виды и параметры использования земельных участков и объектов капитального строительства

Код вида разрешенного использования	Виды разрешенного использования земельных участков	Виды разрешенного использования объектов капитального строительства	Предельные размеры земельных участков и предельные параметры разрешенного строительства
1.7	Животноводство	Осуществление хозяйственной деятельности, связанной с производством продукции животноводства, в том числе сенокошение, выпас сельскохозяйственных животных, разведение племенных животных, производство и использование племенной продукции (материала), размещение зданий, сооружений, используемых для содержания и разведения сельскохозяйственных животных, производства, хранения и первичной переработки сельскохозяйственной продукции. Содержание данного вида разрешенного использования	- минимальная/максимальная площадь земельного участка – 300 /1000000 кв.м. -минимальные отступы от границ смежных земельных участков – 3 м. , от фронтальной границы участка – 5 м. ; - максимальное количество надземных этажей 1 этаж ; - максимальная высота объектов капитального строительства от уровня земли до верха перекрытия последнего этажа (или конька кровли) - не более 15 м ; - максимальный процент застройки в границах земельного участка – 30% .

		включает в себя содержание видов разрешенного использования с кодами 1.8-1.11, 1.15, 1.19, 1.20	
1.8	Скотоводство	Осуществление хозяйственной деятельности, в том числе на сельскохозяйственных угодьях, связанной с разведением сельскохозяйственных животных (крупного рогатого скота, овец, коз, лошадей, верблюдов, оленей); сенокошение, выпас сельскохозяйственных животных, производство кормов, размещение зданий, сооружений, используемых для содержания и разведения сельскохозяйственных животных; разведение племенных животных, производство и использование племенной продукции (материала)	<ul style="list-style-type: none"> - минимальная/максимальная площадь земельного участка – 300 /1000000 кв.м. -минимальные отступы от границ смежных земельных участков – 3 м., от фронтальной границы участка – 5 м.; - максимальное количество надземных этажей 1 этаж; - максимальная высота объектов капитального строительства от уровня земли до верха перекрытия последнего этажа (или конька кровли) - не более 15 м; - максимальный процент застройки в границах земельного участка – 30%.
1.9	Звероводство	Осуществление хозяйственной деятельности, связанной с разведением в неволе ценных пушных зверей; размещение зданий, сооружений, используемых для содержания и разведения животных, производства, хранения и первичной переработки продукции; разведение племенных животных, производство и использование племенной продукции (материала)	<ul style="list-style-type: none"> - минимальная/максимальная площадь земельного участка – 300 /1000000 кв.м. -минимальные отступы от границ смежных земельных участков – 3 м., от фронтальной границы участка – 5 м.; - максимальное количество надземных этажей 1 этаж; - максимальная высота объектов капитального строительства от уровня земли до верха перекрытия последнего этажа (или конька кровли) - не более 15 м; - максимальный процент застройки в границах земельного участка – 30%.
1.10	Птицеводство	Осуществление хозяйственной деятельности, связанной с разведением домашних пород птиц, в том числе водоплавающих; размещение зданий, сооружений,	<ul style="list-style-type: none"> - минимальная/максимальная площадь земельного участка – 300 /1000000 кв.м. -минимальные отступы от границ смежных земельных участков – 3 м., от фронтальной границы участка – 5 м.; - максимальное количество надземных этажей 1 этаж;

		используемых для содержания и разведения животных, производства, хранения и первичной переработки продукции птицеводства; разведение племенных животных, производство и использование племенной продукции (материала)	- максимальная высота объектов капитального строительства от уровня земли до верха перекрытия последнего этажа (или конька кровли) - не более 15 м ; - максимальный процент застройки в границах земельного участка – 30% .
1.11	Свиноводство	Осуществление хозяйственной деятельности, связанной с разведением свиней; размещение зданий, сооружений, используемых для содержания и разведения животных, производства, хранения и первичной переработки продукции; разведение племенных животных, производство и использование племенной продукции (материала)	- минимальная/максимальная площадь земельного участка – 300 /1000000 кв.м. -минимальные отступы от границ смежных земельных участков – 3 м. , от фронтальной границы участка – 5 м. ; - максимальное количество надземных этажей 1 этаж ; - максимальная высота объектов капитального строительства от уровня земли до верха перекрытия последнего этажа (или конька кровли) - не более 15 м ; - максимальный процент застройки в границах земельного участка – 30% .
1.15	Хранение и переработка сельскохозяйственной продукции	Размещение зданий, сооружений, используемых для производства, хранения, первичной и глубокой переработки сельскохозяйственной продукции	- минимальная/максимальная площадь земельного участка – 300 /1000000 кв.м. -минимальные отступы от границ смежных земельных участков – 3 м. , от фронтальной границы участка – 5 м. ; - максимальное количество надземных этажей 1 этаж ; - максимальная высота объектов капитального строительства от уровня земли до верха перекрытия последнего этажа (или конька кровли) - не более 15 м ; - максимальный процент застройки в границах земельного участка – 30% .
1.19	Сенокосение	Кошение трав, сбор и заготовка сена	- минимальная/максимальная площадь земельного участка – 300 /1000000 кв.м
1.20	Выпас сельскохозяйственных животных	Выпас сельскохозяйственных животных	- минимальная/максимальная площадь земельного участка – 300 /1000000 кв.м
4.1	Деловое управление	Размещение объектов капитального строительства с целью: размещения	- минимальная/максимальная площадь земельного участка– 300/10 000 кв. м ;

		<p>объектов управленческой деятельности, не связанной с государственным или муниципальным управлением и оказанием услуг, а также с целью обеспечения совершения сделок, не требующих передачи товара в момент их совершения между организациями, в том числе биржевая деятельность (за исключением банковской и страховой деятельности)</p>	<ul style="list-style-type: none"> - минимальные отступы от границ смежных земельных участков – 5 м., от фронтальной границы участка – 5 м.; - максимальное количество надземных этажей зданий – 3 этажа; - максимальная высота объектов капитального строительства от уровня земли до верха перекрытия последнего этажа (или конька кровли) - не более 12 м; - максимальный процент застройки в границах земельного участка – 60%; - минимальный процент озеленения - 15% от площади земельного участка.
4.4	Магазины	<p>Размещение объектов капитального строительства, предназначенных для продажи товаров, торговая площадь которых составляет до 5000 кв. м</p>	<ul style="list-style-type: none"> - минимальная/максимальная площадь земельного участка– 300/10 000 кв. м; - для существующих объектов капитального строительства коммерческого и коммунально-бытового назначения, в том числе со встроенно-пристроенными помещениями, зарегистрированных в органах федеральной службы государственной регистрации, кадастра и картографии в соответствии с действующим законодательством, минимальная площадь земельного участка – 30 кв. м; - площадь земельного участка, применительно к видам разрешенного использования «Магазины», по решению органа местного самоуправления, может быть установлена меньше минимальной площади, предусмотренной градостроительным регламентом (в том числе для существующих земельных участков), при условии разработанной и утвержденной документации по планировке территории; - минимальные отступы от границ смежных земельных участков – 3 м, от фронтальной границы участка – 5 м, от территории общего пользования – 5 м (применяются также при размещении некапитальных (нестационарных) объектов); - максимальное количество этажей зданий – 3 этажа; - максимальная высота объектов капитального

			<p>строительства от уровня земли до верха перекрытия последнего этажа (или конька кровли) - не более 12 м;</p> <ul style="list-style-type: none"> - максимальный процент застройки в границах земельного участка – 60%. - минимальный процент озеленения - 10% от площади земельного участка.
4.6	Общественное питание	Размещение объектов капитального строительства в целях устройства мест общественного питания (рестораны, кафе, столовые, закусочные, бары)	<ul style="list-style-type: none"> - минимальная/максимальная площадь земельного участка– 300/10 000 кв. м; - для существующих объектов капитального строительства коммерческого и коммунально-бытового назначения, в том числе со встроенно-пристроенными помещениями, зарегистрированных в органах федеральной службы государственной регистрации, кадастра и картографии в соответствии с действующим законодательством, минимальная площадь земельного участка – 30 кв. м; - площадь земельного участка, применительно к видам разрешенного использования «Общественное питание», по решению органа местного самоуправления, может быть установлена меньше минимальной площади, предусмотренной градостроительным регламентом (в том числе для существующих земельных участков), при условии разработанной и утвержденной документации по планировке территории; - минимальные отступы от границ смежных земельных участков – 3 м, от фронтальной границы участка – 5 м, от территории общего пользования – 5 м (применяются также при размещении некапитальных (нестационарных) объектов); - максимальное количество этажей зданий – 3 этажа; - максимальная высота объектов капитального строительства от уровня земли до верха перекрытия последнего этажа (или конька кровли) - не более 15 м; - максимальный процент застройки в границах земельного участка – 60%. - минимальный процент озеленения - 10% от площади

			земельного участка.
4.9	Служебные гаражи	Размещение постоянных или временных гаражей, стоянок для хранения служебного автотранспорта, используемого в целях осуществления видов деятельности, предусмотренных видами разрешенного использования с кодами 3.0, 4.0, а также для стоянки и хранения транспортных средств общего пользования, в том числе в депо	-минимальная/максимальная площадь земельных участков – 24/7500 кв.м. - минимальные отступы от границ участка - 10 м , от фронтальной границы земельного участка - 10 м ; -максимальное количество этажей – не более 5 этажей ; - максимальная высота объектов капитального строительства от уровня земли до верха перекрытия последнего этажа (или конька кровли) - не более 20 м ; - максимальный процент застройки в границах земельного участка – 80% .

4.3. Вспомогательные виды и параметры разрешенного использования земельных участков и объектов капитального строительства.

Вспомогательные виды разрешенного использования, допустимы только в качестве дополнительных по отношению к основным и условно разрешенным видам использования и осуществляемые совместно с ними.

Виды разрешенного использования	Предельные параметры разрешенного строительства
Историко-культурная деятельность	Сохранение и изучение объектов культурного наследия народов Российской Федерации (памятников истории и культуры), в том числе: объектов археологического наследия, достопримечательных мест, мест бытования исторических промыслов, производств и ремесел, исторических поселений, недействующих военных и гражданских захоронений, объектов культурного наследия, хозяйственная деятельность, являющаяся историческим промыслом или ремеслом, а также хозяйственная деятельность, обеспечивающая познавательный туризм
Автостоянки для парковки автомобилей посетителей.	Минимальная/максимальная площадь земельных участков – принимать в соответствии с основным видом разрешенного использования земельного участка. Размеры земельных участков автостоянок на одно место должны быть: для легковых автомобилей - 25 кв. м; для автобусов - 40 кв. м; для велосипедов - 0,9 кв. м. На открытых автостоянках около объектов социальной инфраструктуры, общественно-деловой застройки, промышленных предприятий на расстоянии не далее 50 м от входа, следует выделять до 10 процентов мест (но не менее одного места) для специального автотранспорта инвалидов с учетом ширины зоны для парковки не менее 3,5 м. Автостоянки для парковки автомобилей посетителей следует предусматривать в границах

	<p>отведенного земельного участка в количестве, установленном местными нормативами градостроительного проектирования. В исключительных случаях допускается размещать автостоянки для парковки автомобилей за пределами границ участка при получении согласования соответствующих органов и организаций.</p> <p>Остальные предельные параметры застройки (отступы от границ земельного участка, максимальный процент застройки, отступ от красной линии максимальное количество этажей) принимать в соответствии с основным видом разрешенного использования земельного участка. Для линейных объектов регламенты не устанавливаются.</p>
<p>Хозяйственные постройки, навесы, беседки</p>	<p>Минимальная/максимальная площадь земельных участков – принимать в соответствии с основным видом разрешенного использования земельного участка.</p> <ul style="list-style-type: none"> - минимальные отступы от границ участка - 3 м, от красной линии улиц и проездов - 5 м, с учетом соблюдения требований технических регламентов. - максимальное количество надземных этажей – 1 этаж; - высота объектов – до 4 м.
<p>Площадки для мусоросборников.</p>	<p>Минимальная/максимальная площадь земельных участков – принимать в соответствии с основным видом разрешенного использования земельного участка.</p> <p>Максимальная площадь земельных участков – в 3 раза превышающая площадь мусоросборников; расстояние от площадок для мусоросборников до производственных и вспомогательных помещений не менее - 30 м.</p> <p>Остальные предельные параметры застройки (отступы от границ земельного участка, максимальный процент застройки, отступ от красной линии, максимальное количество этажей) принимать в соответствии с основным видом разрешенного использования земельного участка.</p>
<p>Объекты инженерно-технического обеспечения и линейные объекты вспомогательного инженерного назначения (газопроводы, линии электрообеспечения, водопроводы, линии связи), индивидуальные резервуары для хранения воды, скважины для забора воды, индивидуальные колодцы, бассейны.</p>	<p>Минимальная/максимальная площадь земельных участков – принимать в соответствии с основным видом разрешенного использования земельного участка.</p> <p>Расстояние от фундаментов зданий и сооружений :</p> <ul style="list-style-type: none"> - водопровод и напорная канализация -5 м, - самотечная канализация (бытовая и дождевая)-3м. <p>Остальные предельные параметры застройки (отступы от границ земельного участка, максимальный процент застройки, отступ от красной линии максимальное количество этажей) принимать в соответствии с основным видом разрешенного использования земельного участка. Для линейных объектов не устанавливаются.</p>

Статья 43. Градостроительные регламенты в отношении земельных участков и объектов капитального строительства, расположенных в пределах рекреационных зон.

1. Р-1 Зона парков, скверов, бульваров, озеленения общего пользования

Зона парков, скверов, бульваров, озеленения общего пользования Р-1 предназначена для организации массового отдыха населения, туризма, занятий физической культурой и спортом, а также для сохранения природного ландшафта, экологически чистой окружающей среды.

Представленные ниже градостроительные регламенты могут быть распространены на земельные участки в составе данной зоны Р-1 только в случае, когда части территорий общего пользования переведены в установленном порядке на основании проектов планировки (установления красных линий) из состава территорий общего пользования в иные территории, на которые распространяется действие градостроительных регламентов.

В иных случаях – применительно к частям территории в пределах данной зоны Р-1, которые относятся к территории общего пользования, отграниченной от иных территорий красными линиями, градостроительный регламент не распространяется и их использование определяется уполномоченными органами в индивидуальном порядке в соответствии с целевым назначением.

При хозяйственном освоении территорий (в том числе подготовке градостроительного плана земельного участка, проектировании, строительстве/реконструкции, вводе в эксплуатацию) в обязательном порядке должны учитываться требования нормативов градостроительного проектирования всех уровней.

1.1. Основные виды и параметры разрешенного использования земельных участков и объектов капитального строительства

Код вида разрешенного использования	Виды разрешенного использования земельных участков	Виды разрешенного использования объектов капитального строительства	Предельные размеры земельных участков и предельные параметры разрешенного строительства
5.1	Спорт	Размещение зданий и сооружений для занятия спортом. Содержание данного вида разрешенного использования включает в себя содержание видов разрешенного использования с кодами 5.1.1 - 5.1.7	- минимальная/максимальная площадь земельного участка – 100/50000 кв. м; - минимальные отступы от границ смежных земельных участков – 5 м , от фронтальной границы участка – 5 м ; - максимальное количество этажей зданий – 3 этажа ; - максимальная высота объектов капитального строительства от уровня земли до верха перекрытия последнего этажа (или конька кровли) - не более 25 м ; - максимальный процент застройки в границах земельного участка – 60% .

5.1.1	Обеспечение спортивно-зрелищных мероприятий	Размещение спортивно-зрелищных зданий и сооружений, имеющих специальные места для зрителей от 500 мест (стадионов, дворцов спорта, ледовых дворцов, ипподромов)	<ul style="list-style-type: none"> - минимальная/максимальная площадь земельного участка – 100/50000 кв. м; - минимальные отступы от границ смежных земельных участков – 5 м, от фронтальной границы участка – 5 м; - максимальное количество этажей зданий – 3 этажа; - максимальная высота объектов капитального строительства от уровня земли до верха перекрытия последнего этажа (или конька кровли) - не более 25 м; - максимальный процент застройки в границах земельного участка – 60%.
5.1.2	Обеспечение занятий спортом в помещениях	Размещение спортивных клубов, спортивных залов, бассейнов, физкультурно-оздоровительных комплексов в зданиях и сооружениях	<ul style="list-style-type: none"> - минимальная/максимальная площадь земельного участка – 100/50000 кв. м; - минимальные отступы от границ смежных земельных участков – 5 м, от фронтальной границы участка – 5 м; - максимальное количество этажей зданий – 3 этажа; - максимальная высота объектов капитального строительства от уровня земли до верха перекрытия последнего этажа (или конька кровли) - не более 25 м; - максимальный процент застройки в границах земельного участка – 60%.
3.6.1	Объекты культурно-досуговой деятельности	Размещение зданий, предназначенных для размещения музеев, выставочных залов, художественных галерей, домов культуры, библиотек, кинотеатров и кинозалов, театров, филармоний, концертных залов, планетариев	<ul style="list-style-type: none"> - минимальная/максимальная площадь земельного участка – 300/1000 кв. м; - минимальные отступы от границ смежных земельных участков – 5 м, от фронтальной границы участка – 5 м; - максимальное количество надземных этажей зданий – 2 этажа; - максимальная высота объектов капитального строительства от уровня земли до верха перекрытия последнего этажа (или конька кровли) - не более 7 м; - максимальный процент застройки в границах земельного участка – 40% - процент застройки подземной части - не регламентируется; - минимальный процент озеленения - 30% от площади земельного участка.

3.6.2	Парки культуры и отдыха	Размещение парков культуры и отдыха	<ul style="list-style-type: none"> - минимальная/максимальная площадь земельного участка – 300/10 000 кв. м; - минимальные отступы от границ смежных земельных участков – 5 м, от фронтальной границы участка – 5 м; - максимальное количество надземных этажей зданий – 2 этажа; - максимальная высота объектов капитального строительства от уровня земли до верха перекрытия последнего этажа (или конька кровли) - не более 7 м; - максимальный процент застройки в границах земельного участка – 7% - минимальный процент озеленения - 65% от площади земельного участка.
5.1.3	Площадки для занятий спортом	Размещение площадок для занятия спортом и физкультурой на открытом воздухе (физкультурные площадки, беговые дорожки, поля для спортивной игры)	<ul style="list-style-type: none"> - минимальная/максимальная площадь земельного участка – 100/50000 кв. м; - минимальные отступы от границ смежных земельных участков – 5 м, от фронтальной границы участка – 5 м; - максимальное количество этажей зданий – 3 этажа; - максимальная высота объектов капитального строительства от уровня земли до верха перекрытия последнего этажа (или конька кровли) - не более 25 м; - максимальный процент застройки в границах земельного участка – 60%.
5.1.4	Оборудованные площадки для занятий спортом	Размещение сооружений для занятия спортом и физкультурой на открытом воздухе (теннисные корты, автодромы, мотодромы, трамплины, спортивные стрельбища)	<ul style="list-style-type: none"> - минимальная/максимальная площадь земельного участка – 100/50000 кв. м; - минимальные отступы от границ смежных земельных участков – 5 м, от фронтальной границы участка – 5 м; - максимальное количество этажей зданий – 3 этажа; - максимальная высота объектов капитального строительства от уровня земли до верха перекрытия последнего этажа (или конька кровли) - не более 25 м; - максимальный процент застройки в границах земельного участка – 60%.
5.1.5	Водный спорт	Размещение спортивных сооружений для занятия водными видами спорта (причалы и сооружения, необходимые	<ul style="list-style-type: none"> - минимальная/максимальная площадь земельного участка – 100/50000 кв. м; - минимальные отступы от границ смежных земельных

		для организации водных видов спорта и хранения соответствующего инвентаря)	участков – 5 м , от фронтальной границы участка – 5 м ; - максимальное количество этажей зданий – 3 этажа ; - максимальная высота объектов капитального строительства от уровня земли до верха перекрытия последнего этажа (или конька кровли) - не более 25 м ; - максимальный процент застройки в границах земельного участка – 60% .
5.1.6	Авиационный спорт	Размещение спортивных сооружений для занятия авиационными видами спорта (ангары, взлетно-посадочные площадки и иные сооружения, необходимые для организации авиационных видов спорта и хранения соответствующего инвентаря)	- минимальная/максимальная площадь земельного участка – 100/50000 кв. м; - минимальные отступы от границ смежных земельных участков – 5 м , от фронтальной границы участка – 5 м ; - максимальное количество этажей зданий – 3 этажа ; - максимальная высота объектов капитального строительства от уровня земли до верха перекрытия последнего этажа (или конька кровли) - не более 25 м ; - максимальный процент застройки в границах земельного участка – 60% .
5.1.7	Спортивные базы	Размещение спортивных баз и лагерей, в которых осуществляется спортивная подготовка длительно проживающих в них лиц	- минимальная/максимальная площадь земельного участка – 100/50000 кв. м; - минимальные отступы от границ смежных земельных участков – 5 м , от фронтальной границы участка – 5 м ; - максимальное количество этажей зданий – 3 этажа ; - максимальная высота объектов капитального строительства от уровня земли до верха перекрытия последнего этажа (или конька кровли) - не более 25 м ; - максимальный процент застройки в границах земельного участка – 60% .
12.0	Земельные участки (территории) общего пользования	Земельные участки общего пользования. Содержание данного вида разрешенного использования включает в себя содержание видов разрешенного использования с кодами 12.0.1 - 12.0.2	Не установлены в соответствии с ч.4, ст.36 Градостроительного кодекса Российской Федерации.

12.0.1	Улично-дорожная сеть	Размещение объектов улично-дорожной сети: автомобильных дорог, трамвайных путей и пешеходных тротуаров в границах населенных пунктов, пешеходных переходов, бульваров, площадей, проездов, велодорожек и объектов велотранспортной и инженерной инфраструктуры; размещение придорожных стоянок (парковок) транспортных средств в границах городских улиц и дорог, за исключением предусмотренных видами разрешенного использования с кодами 2.7.1, 4.9, 7.2.3, а также некапитальных сооружений, предназначенных для охраны транспортных средств	Не установлены в соответствии с ч.4, ст.36 Градостроительного кодекса Российской Федерации.
12.0.2	Благоустройство территории	Размещение декоративных, технических, планировочных, конструктивных устройств, элементов озеленения, различных видов оборудования и оформления, малых архитектурных форм, некапитальных нестационарных строений и сооружений, информационных щитов и указателей, применяемых как составные части благоустройства территории, общественных туалетов	Не установлены в соответствии с ч.4, ст.36 Градостроительного кодекса Российской Федерации.

1.2. Условно разрешенные виды и параметры использования земельных участков и объектов капитального строительства

Код вида разрешенного использования	Виды разрешенного использования земельных участков	Виды разрешенного использования объектов капитального строительства	Предельные размеры земельных участков и предельные параметры разрешенного строительства
--	---	--	--

5.0	Отдых (рекреация)	<p>Обустройство мест для занятия спортом, физической культурой, пешими или верховыми прогулками, отдыха и туризма, наблюдения за природой, пикников, охоты, рыбалки и иной деятельности;</p> <p>создание и уход за городскими лесами, скверами, прудами, озерами, водохранилищами, пляжами, а также обустройство мест отдыха в них.</p> <p>Содержание данного вида разрешенного использования включает в себя содержание видов разрешенного использования с кодами 5.1 - 5.5</p>	<ul style="list-style-type: none"> - минимальная/максимальная площадь земельного участка – 100/50000 кв. м; - минимальные отступы от границ смежных земельных участков – 5 м, от фронтальной границы участка – 5 м; - максимальное количество этажей зданий – 3 этажа; - максимальная высота объектов капитального строительства от уровня земли до верха перекрытия последнего этажа (или конька кровли) - не более 25 м; - максимальный процент застройки в границах земельного участка – 60%.
5.2	Природно-познавательный туризм	<ul style="list-style-type: none"> - размещение баз и палаточных лагерей для проведения походов и экскурсий по ознакомлению с природой, пеших и конных прогулок, устройство троп и дорожек, размещение щитов с познавательными сведениями об окружающей природной среде; - осуществление необходимых природоохранных и природовосстановительных мероприятий 	Регламенты не распространяются
5.5	Поля для гольфа или конных прогулок	<p>Обустройство мест для игры в гольф или осуществления конных прогулок, в том числе осуществление необходимых земляных работ и размещения вспомогательных сооружений;</p> <p>размещение конноспортивных манежей, не предусматривающих устройство трибун</p>	Регламенты не устанавливаются

1.3. Вспомогательные виды и параметры разрешенного использования земельных участков и объектов капитального строительства.

Вспомогательные виды разрешенного использования, допустимы только в качестве дополнительных по отношению к основным и условно разрешенным видам использования и осуществляемые совместно с ними.

Виды разрешенного использования	Предельные параметры разрешенного строительства
Историко-культурная деятельность	Сохранение и изучение объектов культурного наследия народов Российской Федерации (памятников истории и культуры), в том числе: объектов археологического наследия, достопримечательных мест, мест бытования исторических промыслов, производств и ремесел, исторических поселений, недействующих военных и гражданских захоронений, объектов культурного наследия, хозяйственная деятельность, являющаяся историческим промыслом или ремеслом, а также хозяйственная деятельность, обеспечивающая познавательный туризм
Автостоянки для парковки автомобилей посетителей.	<p>Минимальная/максимальная площадь земельных участков – принимать в соответствии с основным видом разрешенного использования земельного участка.</p> <p>Размеры земельных участков автостоянок на одно место должны быть:</p> <ul style="list-style-type: none">для легковых автомобилей - 25 кв. м;для автобусов - 40 кв. м;для велосипедов - 0,9 кв. м. <p>На открытых автостоянках около объектов социальной инфраструктуры, объектов общественно-деловой застройки на расстоянии не далее 50 м от входа, следует выделять до 10 процентов мест (но не менее одного места) для специального автотранспорта инвалидов с учетом ширины зоны для парковки не менее 3,5 м.</p> <p>Автостоянки для парковки автомобилей посетителей следует предусматривать в границах отведенного земельного участка в количестве, установленном местными нормативами градостроительного проектирования. В исключительных случаях допускается размещать автостоянки для парковки автомобилей за пределами границ участка при получении согласования соответствующих органов и организаций.</p> <p>Остальные предельные параметры застройки (отступы от границ земельного участка, максимальный процент застройки, отступ от красной линии максимальное количество этажей) принимать в соответствии с основным видом разрешенного использования земельного участка. Для линейных объектов регламенты не устанавливаются.</p>
Площадки для сбора твердых бытовых отходов.	<p>Минимальная/максимальная площадь земельных участков – принимать в соответствии с основным видом разрешенного использования земельного участка.</p> <p>Расстояние от площадок с контейнерами до окон жилых домов, границ участков детских, лечебных учреждений, мест отдыха должны быть не менее 20 м, и не более 100 м.</p> <p>Общее количество контейнеров не более 5 шт.</p>

	<p>Высота - не более 2 м.</p> <p>Остальные предельные параметры застройки (отступы от границ земельного участка, максимальный процент застройки, отступ от красной линии) принимать в соответствии с основным видом разрешенного использования земельного участка.</p>
Общественные туалеты	<p>Минимальная/максимальная площадь земельных участков – принимать в соответствии с основным видом разрешенного использования земельного участка.</p> <p>Минимальное расстояние от туалета , при отсутствии централизованной канализации, до источника водоснабжения (колодца) - не менее 25 м.</p> <p>Остальные предельные параметры застройки (отступы от границ земельного участка, максимальный процент застройки) принимать в соответствии с основным видом разрешенного использования земельного участка.</p>
Объекты инженерно-технического обеспечения и линейные объекты вспомогательного инженерного назначения (газопроводы, линии электроснабжения, водопроводы, линии связи), индивидуальные резервуары для хранения воды, скважины для забора воды, индивидуальные колодцы, бассейны.	<p>Минимальная/максимальная площадь земельных участков –принимать в соответствии с основным видом разрешенного использования земельного участка.</p> <p>Расстояние от фундаментов зданий и сооружений :</p> <ul style="list-style-type: none"> - водопровод и напорная канализация -5 м, - самотечная канализация (бытовая и дождевая)-3м. <p>Остальные предельные параметры застройки (отступы от границ земельного участка, максимальный процент застройки, отступ от красной линии максимальное количество этажей) принимать в соответствии с основным видом разрешенного использования земельного участка.</p> <p>Для линейных объектов регламенты не устанавливаются.</p>
Фонтаны, малые архитектурные формы; мемориальные комплексы (без захоронений); естественные и искусственные водоемы; спортивные и игровые площадки; места для пикников; велосипедные и прогулочные дорожки; элементы благоустройства; специализированные технические средства оповещения и информации; общественные туалеты, раздевалки; пункты проката; пешеходные переходы, надземные и подземные; автомобильные дороги общего и не	<p>Минимальная/максимальная площадь земельных участков – принимать в соответствии с основным видом разрешенного использования земельного участка.</p> <p>Максимальная высота объектов и сооружений -25 м.</p> <p>Минимальный отступ от границ земельного участка и красной линии -5 м.</p> <p>Минимальное расстояние от туалета, при отсутствии централизованной канализации, до источника водоснабжения (колодца) - не менее 25 м.</p>

общего пользования, защитные дорожные сооружения, элементы обустройства автомобильных дорог, искусственные дорожные сооружения, подъездные пути (площадки).	
---	--

2. Р-1.1 Подзона особой охраны зоны парков, скверов, бульваров, озеленения общего пользования

Данная подзона особой охраны Р-1.1 предназначена для сохранения природного ландшафта на территориях населенных пунктов, связанных с ограничениями, действующими на основании Положения об особо охраняемой природной территории, утвержденным Постановлением главы администрации (губернатора) Краснодарского края от 07.09.2020 №552 "О создании особо охраняемой природной территории регионального значения природного парка "Анапская пересыпь"".

Представленные ниже градостроительные регламенты могут быть распространены на земельные участки в составе данной зоны Р-1.1 только в случае, когда части территорий общего пользования переведены в установленном порядке на основании проектов планировки (установления красных линий) из состава территорий общего пользования в иные территории, на которые распространяется действие градостроительных регламентов.

В иных случаях – применительно к частям территории в пределах данной зоны Р-1.1, которые относятся к территории общего пользования, отграниченной от иных территорий красными линиями, градостроительный регламент не распространяется и их использование определяется уполномоченными органами в индивидуальном порядке в соответствии с целевым назначением.

2.1. Основные виды и параметры разрешенного использования земельных участков и объектов капитального строительства

Код вида разрешенного использования	Виды разрешенного использования земельных участков	Виды разрешенного использования объектов капитального строительства	Предельные размеры земельных участков и предельные параметры разрешенного строительства
5.2	Природно-познавательный туризм	Устройство троп и дорожек, размещение щитов с познавательными сведениями об окружающей природной среде; осуществление необходимых природоохранных и природовосстановительных мероприятий	Не устанавливаются.
9.0	Деятельность по особой охране и изучению природы	Сохранение и изучение растительного и животного мира путем создания особо охраняемых природных территорий, в границах которых хозяйственная деятельность, кроме деятельности, связанной с охраной и изучением природы, не допускается	Не устанавливаются.

9.1	Охрана природных территорий	Сохранение отдельных естественных качеств окружающей природной среды путем ограничения хозяйственной деятельности в данной зоне, сохранение свойств земель, являющихся особо ценными	Не устанавливаются.
11.2	Специальное пользование водными объектами	Использование земельных участков, примыкающих к водным объектам, способами, необходимыми для специального водопользования (сброс сточных вод, проведение дноуглубительных и других работ, связанных с изменением дна и берегов водных объектов)	Не устанавливаются.

2.2. Условно разрешенные виды и параметры использования земельных участков и объектов капитального строительства - не устанавливаются.

2.3. Вспомогательные виды и параметры разрешенного использования земельных участков и объектов капитального строительства - не устанавливаются.

Примечание.

Рекреационные зоны предназначены для организации массового отдыха населения, улучшения экологической обстановки городских округов и поселений и включают парки, сады, городские леса, лесопарки, пляжи, водоемы и иные объекты, используемые в рекреационных целях и формирующие систему открытых пространств городов, сельских поселений.

Рекреационные зоны формируются на землях общего пользования (парки, сады, скверы, бульвары и другие озелененные территории общего пользования). На территории рекреационных зон не допускается строительство новых и расширение действующих промышленных, коммунально-складских и других объектов, непосредственно не связанных с эксплуатацией объектов.

Рекреационные зоны необходимо формировать во взаимосвязи с пригородными зонами, землями сельскохозяйственного назначения, создавая взаимоувязанный природный комплекс городов и их зон отдыха населения.

В поселениях необходимо предусматривать непрерывную систему озелененных территорий и других открытых пространств.

На озелененных территориях нормируются:

- соотношение территорий, занятых зелеными насаждениями, элементами благоустройства, сооружениями и застройкой;
- габариты допускаемой застройки и ее назначение;
- расстояния от зеленых насаждений до зданий, сооружений, коммуникаций.

Удельный вес озелененных территорий различного назначения в пределах застроенной территории (уровень озелененности территории застройки) должен быть не менее 40 процентов, а в границах территории жилой зоны не менее 25 процентов, включая суммарную площадь озелененной территории микрорайона (квартала).

Озелененные территории общего пользования

Площадь озелененных территорий общего пользования - парков, садов, бульваров, скверов, размещаемых на селитебной территории поселений, следует в соответствии с требованиями местных нормативов градостроительного проектирования Вышестеблиевского сельского поселения.

В структуре озелененных территорий общего пользования крупные парки и лесопарки шириной 0,5 км и более должны составлять не менее 10 процентов.

При размещении парков и лесопарков следует максимально сохранять природные комплексы ландшафта территорий, существующие зеленые насаждения, естественный рельеф, верховые болота, луга и другие, имеющие средоохранное и средоформирующее значение.

Минимальные размеры площади в гектарах принимаются:

городских парков - 15;

парков планировочных районов (жилых районов) - 10;

садов жилых зон (микрорайонов) - 3;

скверов - 0,5.

Для условий реконструкции указанные размеры могут быть уменьшены. В общем балансе территории парков и садов площадь озелененных территорий следует принимать не менее 70 процентов.

Парк - озелененная территория многофункционального или специализированного направления рекреационной деятельности с развитой системой благоустройства, площадью не менее 10 гектаров, предназначенная для массового отдыха населения. На территории парка разрешается строительство зданий для обслуживания посетителей и эксплуатации парка, высота которых не превышает 8 м; высота парковых сооружений - аттракционов - определяется проектом. Площадь застройки не должна превышать 7 процентов территории парка.

Соотношение элементов территории парка следует принимать в процентах от общей площади парка:

территории зеленых насаждений и водоемов - 65 - 75;

аллеи, дороги, площадки - 10 - 15;

площадки - 8 - 12;

здания и сооружения - 5 - 7.

Функциональная организация территории парка определяется проектом в зависимости от специализации.

Время доступности должно составлять не более:

для городских парков - 20 минут;

для парков планировочных районов - 15 минут или 1200 м.

Расстояние между жилой застройкой и ближним краем паркового массива должно быть не менее 30 м.

В сейсмических районах необходимо обеспечивать свободный доступ парков, садов и других озелененных территорий общего пользования, не допуская устройства оград со стороны жилых районов.

Автостоянки для посетителей парков следует размещать за пределами его территории, но не далее 400 м от входа, и проектировать из расчета не менее 15 машино-мест на 100 одновременных посетителей. Размеры земельных участков автостоянок на одно место должны быть:

для легковых автомобилей - 25 кв. м;

для автобусов - 40 кв. м;

для велосипедов - 0,9 кв. м.

В указанные размеры не входит площадь подъездов и разделительных полос зеленых насаждений.

Расчетное число одновременных посетителей территории парков, лесопарков, лесов, зеленых зон следует принимать не более:

для городских парков - 100 чел./га;

для парков зон отдыха - 70 чел./га;

для лесопарков - 10 чел./га;

для лесов - 1 - 3 чел./га.

При размещении парков на пойменных территориях необходимо соблюдать требования настоящего раздела и СНиП 2.06.15-85.

Бульвар и пешеходные аллеи представляют собой озелененные территории линейной формы, предназначенные для транзитного пешеходного движения, прогулок, повседневного отдыха.

Бульвары и пешеходные аллеи следует предусматривать в направлении массовых потоков пешеходного движения.

Ширину бульваров с одной продольной пешеходной аллеей следует принимать в метрах, не менее размещаемых:

по оси улиц - 18;

с одной стороны улицы между проезжей частью и застройкой - 10.

Соотношение элементов бульваров необходимо принимать в соответствии с таблицей 1.

Таблица 1

Ширина бульвара, м	Элемент территории (% от общей площади)		
	территории зеленых насаждений и водоемов	аллеи, дорожки, площадки	сооружения и застройка
18 - 25	70 - 75	30 - 25	-
25 - 50	75 - 80	23 - 17	2 - 3
более 50	65 - 70	30 - 25	не более 5

Сквер представляет собой компактную озелененную территорию на площади, перекрестке улиц или на примыкающем к улице участке квартала, предназначенную для повседневного кратковременного отдыха и пешеходного передвижения населения, размером от 1,5 до 2,0 гектара.

На территории сквера запрещается размещение застройки.

Соотношение элементов территории сквера следует принимать по таблице 2.

Таблица 2

Место размещения скверов	Элемент территории (% от общей площади)	
	территории зеленых насаждений и водоемов	аллеи, дорожки, площадки, малые формы
На городских улицах и площадях	60 - 75	40 - 25
В жилых районах, на жилых улицах, между домами, перед отдельными зданиями	70 - 80	30 - 20

Расстояния от зданий и сооружений до зеленых насаждений следует принимать в соответствии с таблицей 3 при условии беспрепятственного подъезда и работы пожарного автотранспорта; от воздушных линий электропередачи - в соответствии с Правилами устройства электроустановок.

Таблица 3

Здание, сооружение	Расстояние (м) от здания, сооружения, объекта до оси	
	ствола дерева	кустарника
Наружная стена здания и сооружения	5,0	1,5
Край тротуара и садовой дорожки	0,7	0,5
Край проезжей части улиц, кромка укрепленной полосы обочины дороги или бровка канавы	2,0	1,0
Мачта и опора осветительной сети, мостовая опора и эстакада	4,0	-
Подошва откоса, террасы и другие	1,0	0,5
Подошва или внутренняя грань подпорной стенки	3,0	1,0
Подземные сети: газопровод, канализация	1,5	-

тепловая сеть (стенка канала, тоннеля или оболочка при бесканальной прокладке)	2,0	1,0
водопровод, дренаж	2,0	-
силовой кабель и кабель связи	2,0	0,7

1. Приведенные нормы относятся к деревьям с диаметром кроны не более 5 м и должны быть увеличены для деревьев с кроной большего диаметра.

2. Деревья, высаживаемые у зданий, не должны препятствовать инсоляции и освещенности жилых и общественных помещений.

Дорожную сеть ландшафтно-рекреационных территорий (дороги, аллеи, тропы) следует трассировать по возможности с минимальными уклонами в соответствии с направлениями основных путей движения пешеходов и с учетом определения кратчайших расстояний к остановочным пунктам, игровым и спортивным площадкам. Ширина дорожки должна быть кратной 0,75 м (ширина полосы движения одного человека).

Пешеходные аллеи следует предусматривать в направлении массовых потоков пешеходного движения, предусматривая на них площадки для кратковременного отдыха.

Покрытия площадок, дорожно-тропиночной сети в пределах рекреационных территорий следует применять из плиток, щебня и других прочных минеральных материалов, допуская применение асфальтового покрытия в исключительных случаях.

Озелененные территории общего пользования должны быть благоустроены и оборудованы малыми архитектурными формами: фонтанами и бассейнами, лестницами, беседками, светильниками и другим. Число светильников следует определять по нормам освещенности территорий.

Статья 44. Градостроительные регламенты в отношении земельных участков и объектов капитального строительства, расположенных в пределах зон сельскохозяйственного использования.

1. СХ-1 Зона сельскохозяйственного использования

Зона СХ-1 предназначена для выращивания сельхозпродукции и выделена для обеспечения правовых условий сохранения сельскохозяйственных угодий, предотвращения их занятия другими видами деятельности при соблюдении нижеследующих видов и параметров разрешенного использования недвижимости.

При хозяйственном освоении территорий (в том числе подготовке градостроительного плана земельного участка, проектировании, строительстве/реконструкции, вводе в эксплуатацию) в обязательном порядке должны учитываться требования нормативов градостроительного проектирования всех уровней.

1.1. Основные виды и параметры разрешенного использования земельных участков и объектов капитального строительства

Код вида разрешенного	Виды разрешенного использования земельных участков	Виды разрешенного использования объектов капитального строительства	Предельные размеры земельных участков и предельные параметры разрешенного строительства
------------------------------	---	--	--

ИСПОЛЬЗОВАНИЯ			
1.1	Растениеводство	<p>Осуществление хозяйственной деятельности, связанной с выращиванием сельскохозяйственных культур.</p> <p>Содержание данного вида разрешенного использования включает в себя содержание видов разрешенного использования с кодами 1.2-1.6</p>	<ul style="list-style-type: none"> - минимальная/максимальная площадь земельного участка – 300 /3 000 000 кв.м. -минимальные отступы от границ смежных земельных участков – 3 м, от фронтальной границы участка – 5 м; - максимальное количество этажей зданий – 1 этаж; - максимальная высота объектов капитального строительства от уровня земли до верха перекрытия последнего этажа (или конька кровли) - не более 15 м; - максимальный процент застройки в границах земельного участка – 30%
1.2	Выращивание зерновых и иных сельскохозяйственных культур	<p>Осуществление хозяйственной деятельности на сельскохозяйственных угодьях, связанной с производством зерновых, бобовых, кормовых, технических, масличных, эфиромасличных, и иных сельскохозяйственных культур</p>	<ul style="list-style-type: none"> - минимальная/максимальная площадь земельного участка – 300 /3 000 000 кв.м. -минимальные отступы от границ смежных земельных участков – 3 м, от фронтальной границы участка – 5 м; - максимальное количество этажей зданий – 1 этаж; - максимальная высота объектов капитального строительства от уровня земли до верха перекрытия последнего этажа (или конька кровли) - не более 15 м; - максимальный процент застройки в границах земельного участка – 30%
1.3	Овощеводство	<p>Осуществление хозяйственной деятельности на сельскохозяйственных угодьях, связанной с производством картофеля, листовых, плодовых, луковичных и бахчевых сельскохозяйственных культур, в том числе с использованием теплиц</p>	<ul style="list-style-type: none"> - минимальная/максимальная площадь земельного участка – 300 /3 000 000 кв.м. -минимальные отступы от границ смежных земельных участков – 3 м, от фронтальной границы участка – 5 м; - максимальное количество этажей зданий – 1 этаж; - максимальная высота объектов капитального строительства от уровня земли до верха перекрытия последнего этажа (или конька кровли) - не более 15 м; - максимальный процент застройки в границах земельного участка – 30%
1.4	Выращивание тонирующих, лекарственных,	<p>Осуществление хозяйственной деятельности, в том числе на сельскохозяйственных угодьях,</p>	<ul style="list-style-type: none"> - минимальная/максимальная площадь земельного участка – 300 /3 000 000 кв.м. -минимальные отступы от границ смежных земельных

	цветочных культур	связанной с производством чая, лекарственных и цветочных культур	участков – 3 м , от фронтальной границы участка – 5 м ; - максимальное количество этажей зданий – 1 этаж ; - максимальная высота объектов капитального строительства от уровня земли до верха перекрытия последнего этажа (или конька кровли) - не более 15 м ; - максимальный процент застройки в границах земельного участка – 30%
1.5	Садоводство	Осуществление хозяйственной деятельности, в том числе на сельскохозяйственных угодьях, связанной с выращиванием многолетних плодовых и ягодных культур, винограда, и иных многолетних культур	- минимальная/максимальная площадь земельного участка – 300 /3 000 000 кв.м. -минимальные отступы от границ смежных земельных участков – 3 м , от фронтальной границы участка – 5 м ; - максимальное количество этажей зданий – 1 этаж ; - максимальная высота объектов капитального строительства от уровня земли до верха перекрытия последнего этажа (или конька кровли) - не более 15 м ; - максимальный процент застройки в границах земельного участка – 30%
1.6	Выращивание льна и конопли	Осуществление хозяйственной деятельности, в том числе на сельскохозяйственных угодьях, связанной с выращиванием льна, конопли	- минимальная/максимальная площадь земельного участка – 300 /3 000 000 кв.м. -минимальные отступы от границ смежных земельных участков – 3 м , от фронтальной границы участка – 5 м ; - максимальное количество этажей зданий – 1 этаж ; - максимальная высота объектов капитального строительства от уровня земли до верха перекрытия последнего этажа (или конька кровли) - не более 15 м ; - максимальный процент застройки в границах земельного участка – 30%
1.16	Ведение личного подсобного хозяйства на полевых участках	Производство сельскохозяйственной продукции без права возведения объектов капитального строительства	-минимальная/максимальная площадь земельных участков – 1500 /25 000 кв.м. <u>Застройка участка не допускается, места допустимого размещения объектов не предусматриваются</u>
1.17	Питомники	Выращивание и реализация подраста деревьев и кустарников, используемых в сельском хозяйстве, а также иных сельскохозяйственных культур для получения рассады и семян;	-минимальная/максимальная площадь земельных участков – 300 /1000000 кв.м. -минимальные отступы от границ смежных земельных участков – 3 м , от фронтальной границы участка – 5 м ; - максимальное количество этажей зданий – 1 этаж ;

		размещение сооружений, необходимых для указанных видов сельскохозяйственного производства	- максимальная высота объектов капитального строительства от уровня земли до верха перекрытия последнего этажа (или конька кровли) - не более 15 м ; - максимальный процент застройки в границах земельного участка – 30%
6.7	Энергетика	- размещение объектов гидроэнергетики, тепловых станций и других электростанций, размещение обслуживающих и вспомогательных для электростанций сооружений (золоотвалов, гидротехнических сооружений); размещение объектов электросетевого хозяйства, за исключением объектов энергетики, размещение которых предусмотрено содержанием вида разрешенного использования с кодом 3.1	-минимальная/максимальная площадь земельных участков – 10/5000 кв.м. - минимальные отступы от границ участка - 1 м , от красной линии улиц и проездов- 5м ; - максимальный процент застройки в границах земельного участка – 90% . Не распространяются на линейные объекты энергетики.
12.3	Запас	Отсутствие хозяйственной деятельности	Регламент не устанавливается.

1.2. Условно разрешенные виды и параметры использования земельных участков и объектов капитального строительства

Код вида разрешенного использования	Виды разрешенного использования земельных участков	Виды разрешенного использования объектов капитального строительства	Предельные размеры земельных участков и предельные параметры разрешенного строительства
1.5	Садоводство	- осуществление хозяйственной деятельности, в том числе на сельскохозяйственных угодьях, связанной с выращиванием многолетних плодовых и ягодных культур, винограда, и иных многолетних культур.	- минимальная/максимальная площадь земельного участка – 300 /100000 кв.м. -минимальные отступы от границ смежных земельных участков – 3 м. , от фронтальной границы участка – 5 м. ; - максимальное количество надземных этажей 1 этаж ; - максимальная высота объектов капитального строительства от уровня земли до верха перекрытия последнего этажа (или конька кровли) - не более 15 м ; - максимальный процент застройки в границах земельного

			участка – 30%
1.15	Хранение и переработка сельскохозяйственной продукции	- размещение зданий, сооружений, используемых для производства, хранения, первичной и глубокой переработки сельскохозяйственной продукции.	- минимальная / максимальная площадь земельного участка – 300 / 1000000 кв. м; - минимальные отступы от границ смежных земельных участков – 3 м. , от фронтальной границы участка – 5 м.; - максимальное количество этажей зданий – 1 этаж; - максимальная высота объектов капитального строительства от уровня земли до верха перекрытия последнего этажа (или конька кровли) - не более 15 м; - максимальный процент застройки в границах земельного участка – 30% - процент застройки подземной части - не регламентируется - минимальный процент озеленения - 15% от площади земельного участка.
2.2	Для ведения личного подсобного хозяйства (приусадебный земельный участок)	Размещение жилого дома, указанного в описании вида разрешенного использования с кодом 2.1; производство сельскохозяйственной продукции; размещение гаража и иных вспомогательных сооружений; содержание сельскохозяйственных животных	- минимальная/максимальная площадь земельных участков – 500/5000 кв. м; - минимальная ширина земельных участков вдоль фронта улицы (проезда) – 12 м. - максимальное количество этажей объектов капитального строительства – 3 этажа (или 2 этажа с возможностью использования мансардного этажа); - максимальная высота объектов капитального строительства от уровня земли до верха перекрытия последнего этажа (или конька кровли) - 20 м; - максимальный процент застройки в границах земельного участка – 60% - процент застройки подземной части - не регламентируется Минимальные отступы от границы смежного земельного участка до: - жилых зданий - 3 м; - хозяйственных построек- 1 м; - постройка для содержания скота и птицы – 4 м. В сложившейся застройке, при ширине земельного участка 12 и менее метров, для строительства жилого дома минимальный отступ от границы соседнего участка составляет:

			<ul style="list-style-type: none"> - для одноэтажного – 1 м.; - для двухэтажного – 1,5 м.; - для трехэтажного – 2 м., при условии, что расстояние до расположенного на соседнем земельном участке жилого дома не менее 6 м. <p>Минимальный отступ строений от красной линии улиц не менее чем на - 5 м, от красной линии проездов не менее чем на 3 м.</p> <p>Максимальное количество этажей для гаражей и подсобных сооружений (хозяйственных построек) – 1 этаж.</p> <p>Максимальная высота гаражей и подсобных сооружений (хозяйственных построек) от уровня земли до верха конька кровли - 6 метров, высота помещения не менее 2.4 м.</p>
7.2	Автомобильный транспорт	<p>Размещение зданий и сооружений автомобильного транспорта.</p> <p>Содержание данного вида разрешенного использования включает в себя содержание видов разрешенного использования с кодами 7.2.1 - 7.2.3</p>	<ul style="list-style-type: none"> -минимальная/максимальная площадь земельных участков – 50/500000 кв.м. - минимальные отступы от границ участка - 5 м, от фронтальной линии застройки - 5 м, за исключением линейных объектов. - максимальный процент застройки в границах земельного участка – 70%, за исключением линейных объектов. - максимальное количество этажей – не более 2 этажей. - максимальная высота объектов капитального строительства от уровня земли до верха перекрытия последнего этажа (или конька кровли) - не более 15 м. <p>Не распространяются на линейные объекты</p>
7.2.1	Размещение автомобильных дорог	<p>Размещение автомобильных дорог за пределами населенных пунктов и технически связанных с ними сооружений, придорожных стоянок (парковок) транспортных средств в границах городских улиц и дорог, за исключением предусмотренных видами разрешенного использования с кодами 2.7.1, 4.9, 7.2.3, а также некапитальных сооружений,</p>	<ul style="list-style-type: none"> -минимальная/максимальная площадь земельных участков – 50/500000 кв.м. - минимальные отступы от границ участка - 5 м, от фронтальной линии застройки - 5 м, за исключением линейных объектов. - максимальный процент застройки в границах земельного участка – 70%, за исключением линейных объектов. - максимальное количество этажей – не более 2 этажей. - максимальная высота объектов капитального строительства от уровня земли до верха перекрытия последнего этажа (или конька кровли) - не более 15 м.

		предназначенных для охраны транспортных средств; размещение объектов, предназначенных для размещения постов органов внутренних дел, ответственных за безопасность дорожного движения	Не распространяются на линейные объекты
7.2.2	Обслуживание перевозок пассажиров	Размещение зданий и сооружений, предназначенных для обслуживания пассажиров, за исключением объектов капитального строительства, размещение которых предусмотрено содержанием вида разрешенного использования с кодом 7.6	-минимальная/максимальная площадь земельных участков – 50/500000 кв.м. - минимальные отступы от границ участка - 5 м , от фронтальной линии застройки - 5 м , за исключением линейных объектов. - максимальный процент застройки в границах земельного участка – 70% , за исключением линейных объектов. - максимальное количество этажей – не более 2 этажей . - максимальная высота объектов капитального строительства от уровня земли до верха перекрытия последнего этажа (или конька кровли) - не более 15 м .
7.2.3	Стоянки транспорта общего пользования	Размещение стоянок транспортных средств, осуществляющих перевозки людей по установленному маршруту	-минимальная/максимальная площадь земельных участков – 50/500000 кв.м. - минимальные отступы от границ участка - 5 м , от фронтальной линии застройки - 5 м , за исключением линейных объектов. - максимальный процент застройки в границах земельного участка – 70% , за исключением линейных объектов. - максимальное количество этажей – не более 2 этажей . - максимальная высота объектов капитального строительства от уровня земли до верха перекрытия последнего этажа (или конька кровли) - не более 15 м .

1.3. Вспомогательные виды и параметры разрешенного использования земельных участков и объектов капитального строительства.

Вспомогательные виды разрешенного использования, допустимы только в качестве дополнительных по отношению к основным и условно разрешенным видам использования и осуществляемые совместно с ними.

Виды разрешенного использования	Предельные параметры разрешенного строительства
---------------------------------	---

Историко-культурная деятельность	Сохранение и изучение объектов культурного наследия народов Российской Федерации (памятников истории и культуры), в том числе: объектов археологического наследия, достопримечательных мест, мест бытования исторических промыслов, производств и ремесел, исторических поселений, недействующих военных и гражданских захоронений, объектов культурного наследия, хозяйственная деятельность, являющаяся историческим промыслом или ремеслом, а также хозяйственная деятельность, обеспечивающая познавательный туризм
Не капитальные здания, строения и сооружения для осуществления розничной и оптовой торговли сельхозпродукцией	Минимальная/максимальная площадь земельных участков –принимать в соответствии с основным видом разрешенного использования земельного участка. -минимальные отступы от границ земельного участка 1 м, от красной линии улиц и проездов -5 м; -максимальная высота объектов – 6 м; -максимальная этажность -1 этаж. Остальные предельные параметры застройки (отступы от границ земельного участка, максимальный процент застройки) принимать в соответствии с основным видом разрешенного использования земельного участка.
Площадки для хранения техники и временного хранения сельскохозяйственной продукции	Минимальная/максимальная площадь земельных участков –принимать в соответствии с основным видом разрешенного использования земельного участка. Остальные предельные параметры застройки (отступы от границ земельного участка, максимальный процент застройки) принимать в соответствии с основным видом разрешенного использования земельного участка.
Автостоянки для парковки автомобилей посетителей.	Минимальная/максимальная площадь земельных участков – принимать в соответствии с основным видом разрешенного использования земельного участка. Размеры земельных участков автостоянок на одно место должны быть: для легковых автомобилей - 25 кв. м; для автобусов - 40 кв. м; для велосипедов - 0,9 кв. м. На открытых автостоянках около объектов аграрного комплекса, общественно-деловой застройки на расстоянии не далее 50 м от входа, следует выделять до 10 процентов мест (но не менее одного места) для специального автотранспорта инвалидов с учетом ширины зоны для парковки не менее 3,5 м. Автостоянки для парковки автомобилей посетителей следует предусматривать в границах отведенного земельного участка в количестве, установленном местными нормативами градостроительного проектирования. В исключительных случаях допускается размещать автостоянки для парковки автомобилей за пределами границ участка при получении согласования соответствующих органов и организаций. Остальные предельные параметры застройки (отступы от границ земельного участка, максимальный процент застройки, отступ от красной линии максимальное количество этажей)

	принимать в соответствии с основным видом разрешенного использования земельного участка. Для линейных объектов регламенты не устанавливаются.
Площадки для мусоросборников.	Минимальная/максимальная площадь земельных участков – принимать в соответствии с основным видом разрешенного использования земельного участка. Максимальная площадь земельных участков – в 3 раза превышающая площадь мусоросборников; расстояние от площадок для мусоросборников до производственных и вспомогательных помещений не менее - 30 м. Остальные предельные параметры застройки (отступы от границ земельного участка, максимальный процент застройки, отступ от красной линии, максимальное количество этажей) принимать в соответствии с основным видом разрешенного использования земельного участка.
Объекты инженерно-технического обеспечения и линейные объекты вспомогательного инженерного назначения (газопроводы, линии электрообеспечения, водопроводы, линии связи), индивидуальные резервуары для хранения воды, скважины для забора воды, индивидуальные колодцы, бассейны.	Минимальная/максимальная площадь земельных участков – принимать в соответствии с основным видом разрешенного использования земельного участка. Расстояние от фундаментов зданий и сооружений : - водопровод и напорная канализация -5 м, - самотечная канализация (бытовая и дождевая)-3м. Остальные предельные параметры застройки (отступы от границ земельного участка, максимальный процент застройки, отступ от красной линии максимальное количество этажей) принимать в соответствии с основным видом разрешенного использования земельного участка. Для линейных объектов не устанавливаются.

2. СХ-1.1 Подзона особой охраны зоны сельскохозяйственного использования

Подзона особой охраны зоны сельскохозяйственного использования СХ-1.1 выделена для установления правового режима использования земель и земельных участков в границе особо охраняемой природной территории регионального значения "Анапская пересыпь". В соответствии с пунктом 7 статьи 36 Градостроительного Кодекса РФ использование земель или земельных участков, расположенных в границах особо охраняемых природных территорий (за исключением территорий населенных пунктов, включенных в состав особо охраняемых природных территорий), определяется положением об особо охраняемой природной территории в соответствии с законодательством об особо охраняемых природных территориях.

В границах зоны СХ-1.1 Подзона особой охраны зоны сельскохозяйственного использования располагаются особо охраняемая и природоохранная зоны природного парка "Анапская пересыпь".

В соответствии с Положением об особо охраняемой природной территории, утвержденным Постановлением главы администрации (губернатора) Краснодарского края от 07.09.2020 №552 "О создании особо охраняемой природной территории регионального значения природного парка "Анапская пересыпь"" предельные (максимальные и (или) минимальные) параметры разрешенного строительства, реконструкции объектов капитального строительства в границах особо охраняемой, природоохранной зон не устанавливаются.

2.1.1. Основные виды разрешенного использования земельных участков, расположенных в границах особо охраняемой зоны природного парка "Анапская пересыпь":

Наименование вида разрешенного использования земельного участка	Код вида	Описание вида разрешенного использования земельного участка
1	2	3
Природно-познавательный туризм	5.2	устройство троп и дорожек, размещение щитов с познавательными сведениями об окружающей природной среде; осуществление необходимых природоохранных и природовосстановительных мероприятий
Охота и рыбалка	5.3	размещение сооружений, необходимых для восстановления и поддержания поголовья зверей
Охрана Государственной границы Российской Федерации	8.2	размещение пограничных знаков, коммуникаций и других объектов, необходимых для обеспечения защиты и охраны Государственной границы Российской Федерации
Деятельность по особой охране и изучению природы	9.0	сохранение и изучение растительного и животного мира путем создания особо охраняемых природных территорий, в границах которых хозяйственная деятельность, кроме деятельности, связанной с охраной и изучением природы, не допускается
Охрана природных территорий	9.1	сохранение отдельных естественных качеств окружающей природной среды путем ограничения хозяйственной деятельности в данной зоне, сохранение свойств земель, являющихся особо ценными
Курортная деятельность	9.2	использование, в том числе с их извлечением, для лечения и оздоровления человека природных лечебных ресурсов (лечебные грязи, рапа лиманов и озер, особый климат и иные природные факторы и условия, которые используются или могут использоваться для профилактики и лечения заболеваний человека)
Специальное пользование водными объектами	11.2	использование земельных участков, примыкающих к водным объектам, способами, необходимыми для специального водопользования (сброс сточных вод, проведение дноуглубительных и других работ, связанных с изменением дна и берегов водных объектов)

2.1.2. Основные виды разрешенного использования земельных участков, расположенных в границах природоохранной зоны природного парка "Анапская пересыпь":

Наименование вида разрешенного использования	Код вида	Описание вида разрешенного использования земельного участка
--	----------	---

земельного участка		
1	2	3
Пчеловодство	1.12	осуществление хозяйственной деятельности, в том числе на сельскохозяйственных угодьях, по разведению, содержанию и использованию пчел и иных полезных насекомых; размещение ульев, иных объектов и оборудования, необходимого для пчеловодства и разведения иных полезных насекомых
Сенокосение	1.19	косение трав, сбор и заготовка сена
Выпас сельскохозяйственных животных	1.20	выпас сельскохозяйственных животных
Предоставление коммунальных услуг	3.1.1	размещение сооружений, обеспечивающих поставку электричества, газа (линий электропередач, газопроводов)
Природно-познавательный туризм	5.2	устройство троп и дорожек, размещение щитов с познавательными сведениями об окружающей природной среде; осуществление необходимых природоохранных и природовосстановительных мероприятий
Охота и рыбалка	5.3	размещение сооружений, необходимых для восстановления и поддержания поголовья зверей
Трубопроводный транспорт	7.5	размещение газопроводов, а также иных сооружений, необходимых для эксплуатации названных трубопроводов
Охрана Государственной границы Российской Федерации	8.2	размещение пограничных знаков, коммуникаций и других объектов, необходимых для обеспечения защиты и охраны Государственной границы Российской Федерации
Деятельность по особой охране и изучению природы	9.0	сохранение и изучение растительного и животного мира путем создания особо охраняемых природных территорий, в границах которых хозяйственная деятельность, кроме деятельности, связанной с охраной и изучением природы, не допускается
Охрана природных территорий	9.1	сохранение отдельных естественных качеств окружающей природной среды путем ограничения хозяйственной деятельности в данной зоне, сохранение свойств земель, являющихся особо ценными
Курортная деятельность	9.2	использование, в том числе с их извлечением, для лечения и оздоровления человека природных лечебных ресурсов (лечебные грязи, рапа лиманов и озер, особый климат и иные природные факторы и условия, которые используются или могут использоваться для профилактики и лечения заболеваний человека)
Специальное пользование водными объектами	11.2	использование земельных участков, примыкающих к водным объектам, способами, необходимыми для специального водопользования (сброс сточных вод, проведение дноуглубительных и других работ, связанных с изменением дна и берегов водных

		объектов)
--	--	-----------

2.2. Условно разрешенные виды использования земельных участков - не устанавливаются.

2.3. Вспомогательные виды разрешенного использования земельных участков - не устанавливаются.

3. СХ-2 Подзона сельскохозяйственного использования (растениеводство)

При хозяйственном освоении территорий (в том числе подготовке градостроительного плана земельного участка, проектировании, строительстве/реконструкции, вводе в эксплуатацию) в обязательном порядке должны учитываться требования нормативов градостроительного проектирования всех уровней.

3.1. Основные виды и параметры разрешенного использования земельных участков и объектов капитального строительства

Код вида разрешенного использования	Виды разрешенного использования земельных участков	Виды разрешенного использования объектов капитального строительства	Предельные размеры земельных участков и предельные параметры разрешенного строительства
1.1	Растениеводство	- Осуществление хозяйственной деятельности, связанной с выращиванием сельскохозяйственных культур. Содержание данного вида разрешенного использования включает в себя содержание видов разрешенного использования с кодами 1.2-1.6.	- минимальная/максимальная площадь земельного участка – 300 /100 000 кв.м. -минимальные отступы от границ смежных земельных участков – 3 м , от фронтальной границы участка – 5 м ; - максимальное количество этажей зданий – 1 этаж ; - максимальная высота объектов капитального строительства от уровня земли до верха перекрытия последнего этажа (или конька кровли) - не более 15 м ; - максимальный процент застройки в границах земельного участка – 30%
1.2	Выращивание зерновых и иных сельскохозяйственных культур	Осуществление хозяйственной деятельности на сельскохозяйственных угодьях, связанной с производством зерновых, бобовых, кормовых, технических, масличных, эфиромасличных, и иных сельскохозяйственных культур	100 000 кв.м. -минимальные отступы от границ смежных земельных участков – 3 м , от фронтальной границы участка – 5 м ; - максимальное количество этажей зданий – 1 этаж ; - максимальная высота объектов капитального строительства от уровня земли до верха перекрытия последнего этажа (или конька кровли) - не более 15

			<p>м;</p> <ul style="list-style-type: none"> - максимальный процент застройки в границах земельного участка – 30%
1.3	Овощеводство	Осуществление хозяйственной деятельности на сельскохозяйственных участках, связанной с производством картофеля, листовых, плодовых, луковичных и бахчевых сельскохозяйственных культур, в том числе с использованием теплиц	<p>100 000 кв.м.</p> <ul style="list-style-type: none"> -минимальные отступы от границ смежных земельных участков – 3 м, от фронтальной границы участка – 5 м; - максимальное количество этажей зданий – 1 этаж; - максимальная высота объектов капитального строительства от уровня земли до верха перекрытия последнего этажа (или конька кровли) - не более 15 м; - максимальный процент застройки в границах земельного участка – 30%
1.4	Выращивание тонизирующих, лекарственных, цветочных культур	Осуществление хозяйственной деятельности, в том числе на сельскохозяйственных участках, связанной с производством чая, лекарственных и цветочных культур	<p>100 000 кв.м.</p> <ul style="list-style-type: none"> -минимальные отступы от границ смежных земельных участков – 3 м, от фронтальной границы участка – 5 м; - максимальное количество этажей зданий – 1 этаж; - максимальная высота объектов капитального строительства от уровня земли до верха перекрытия последнего этажа (или конька кровли) - не более 15 м; - максимальный процент застройки в границах земельного участка – 30%
1.5	Садоводство	Осуществление хозяйственной деятельности, в том числе на сельскохозяйственных участках, связанной с выращиванием многолетних плодовых и ягодных культур, винограда, и иных многолетних культур	<p>100 000 кв.м.</p> <ul style="list-style-type: none"> -минимальные отступы от границ смежных земельных участков – 3 м, от фронтальной границы участка – 5 м; - максимальное количество этажей зданий – 1 этаж; - максимальная высота объектов капитального строительства от уровня земли до верха перекрытия последнего этажа (или конька кровли) - не более 15 м; - максимальный процент застройки в границах земельного участка – 30%

1.6	Выращивание льна и конопли	Осуществление хозяйственной деятельности, в том числе на сельскохозяйственных угодьях, связанной с выращиванием льна, конопли	100 000 кв.м. -минимальные отступы от границ смежных земельных участков – 3 м , от фронтальной границы участка – 5 м ; - максимальное количество этажей зданий – 1 этаж ; - максимальная высота объектов капитального строительства от уровня земли до верха перекрытия последнего этажа (или конька кровли) - не более 15 м ; - максимальный процент застройки в границах земельного участка – 30%
1.17	Питомники	- выращивание и реализация подростов деревьев и кустарников, используемых в сельском хозяйстве, а также иных сельскохозяйственных культур для получения рассады и семян; - размещение сооружений, необходимых для указанных видов сельскохозяйственного производства.	-минимальная/максимальная площадь земельных участков – 300 /1000000 кв.м. -минимальные отступы от границ смежных земельных участков – 3 м , от фронтальной границы участка – 5 м ; - максимальное количество этажей зданий – 1 этаж ; - максимальная высота объектов капитального строительства от уровня земли до верха перекрытия последнего этажа (или конька кровли) - не более 15 м ; - максимальный процент застройки в границах земельного участка – 30%

3.2. Условно разрешенные виды и параметры использования земельных участков и объектов капитального строительства

Код вида разрешенного использования	Виды разрешенного использования земельных участков	Виды разрешенного использования объектов капитального строительства	Предельные размеры земельных участков и предельные параметры разрешенного строительства
1.18	Обеспечение сельскохозяйственного производства	- размещение машино-транспортных и ремонтных станций, ангаров и гаражей для сельскохозяйственной техники, амбаров, водонапорных башен, трансформаторных станций и иного технического оборудования,	- минимальная / максимальная площадь земельного участка– 300 / 1000000 кв. м; -минимальные отступы от границ смежных земельных участков – 3 м. , от фронтальной границы участка – 5 м. ; - максимальное количество этажей зданий – 1 этаж ; - максимальная высота объектов капитального

		используемого для ведения сельского хозяйства.	строительства от уровня земли до верха перекрытия последнего этажа (или конька кровли) - не более 15 м ; - максимальный процент застройки в границах земельного участка – 30%
7.2.1	Размещение автомобильных дорог	Размещение автомобильных дорог за пределами населенных пунктов и технически связанных с ними сооружений, придорожных стоянок (парковок) транспортных средств в границах городских улиц и дорог, за исключением предусмотренных видами разрешенного использования с кодами 2.7.1, 4.9, 7.2.3, а также некапитальных сооружений, предназначенных для охраны транспортных средств; размещение объектов, предназначенных для размещения постов органов внутренних дел, ответственных за безопасность дорожного движения	-минимальная/максимальная площадь земельных участков – 50/500000 кв.м. - минимальные отступы от границ участка - 5 м , от фронтальной линии застройки - 5 м , за исключением линейных объектов. - максимальный процент застройки в границах земельного участка – 70% , за исключением линейных объектов. - максимальное количество этажей – не более 2 этажей . - максимальная высота объектов капитального строительства от уровня земли до верха перекрытия последнего этажа (или конька кровли) - не более 15 м . Не распространяются на линейные объекты
7.2.3	Стоянки транспорта общего пользования	Размещение стоянок транспортных средств, осуществляющих перевозки людей по установленному маршруту	-минимальная/максимальная площадь земельных участков – 50/500000 кв.м. - минимальные отступы от границ участка - 5 м , от фронтальной линии застройки - 5 м , за исключением линейных объектов. - максимальный процент застройки в границах земельного участка – 70% , за исключением линейных объектов. - максимальное количество этажей – не более 2 этажей . - максимальная высота объектов капитального строительства от уровня земли до верха перекрытия последнего этажа (или конька кровли) - не более 15 м .

3.3. Вспомогательные виды и параметры разрешенного использования земельных участков и объектов капитального строительства.

Вспомогательные виды разрешенного использования, допустимы только в качестве дополнительных по отношению к основным и условно разрешенным видам использования и осуществляемые совместно с ними.

Виды разрешенного использования	Предельные параметры разрешенного строительства
Историко-культурная деятельность	Сохранение и изучение объектов культурного наследия народов Российской Федерации (памятников истории и культуры), в том числе: объектов археологического наследия, достопримечательных мест, мест бытования исторических промыслов, производств и ремесел, исторических поселений, недействующих военных и гражданских захоронений, объектов культурного наследия, хозяйственная деятельность, являющаяся историческим промыслом или ремеслом, а также хозяйственная деятельность, обеспечивающая познавательный туризм
Не капитальные здания, строения и сооружения для осуществления розничной и оптовой торговли сельхозпродукцией	Минимальная/максимальная площадь земельных участков –принимать в соответствии с основным видом разрешенного использования земельного участка. -минимальные отступы от границ земельного участка 1 м, от красной линии улиц и проездов -5 м; -максимальная высота объектов – 6 м; -максимальная этажность -1 этаж. Остальные предельные параметры застройки (отступы от границ земельного участка, максимальный процент застройки) принимать в соответствии с основным видом разрешенного использования земельного участка.
Площадки для хранения техники и временного хранения сельскохозяйственной продукции	Минимальная/максимальная площадь земельных участков –принимать в соответствии с основным видом разрешенного использования земельного участка. Остальные предельные параметры застройки (отступы от границ земельного участка, максимальный процент застройки) принимать в соответствии с основным видом разрешенного использования земельного участка.
Автостоянки для парковки автомобилей посетителей.	Минимальная/максимальная площадь земельных участков – принимать в соответствии с основным видом разрешенного использования земельного участка. Размеры земельных участков автостоянок на одно место должны быть: для легковых автомобилей - 25 кв. м; для автобусов - 40 кв. м; для велосипедов - 0,9 кв. м. На открытых автостоянках около объектов аграрного комплекса, общественно-деловой застройки на расстоянии не далее 50 м от входа, следует выделять до 10 процентов мест (но не менее одного места) для специального автотранспорта инвалидов с учетом ширины зоны для парковки не менее 3,5 м. Автостоянки для парковки автомобилей посетителей следует предусматривать в границах отведенного земельного участка в количестве, установленном местными нормативами

	<p>градостроительного проектирования. В исключительных случаях допускается размещать автостоянки для парковки автомобилей за пределами границ участка при получении согласования соответствующих органов и организаций.</p> <p>Остальные предельные параметры застройки (отступы от границ земельного участка, максимальный процент застройки, отступ от красной линии максимальное количество этажей) принимать в соответствии с основным видом разрешенного использования земельного участка. Для линейных объектов регламенты не устанавливаются.</p>
Площадки для мусоросборников.	<p>Минимальная/максимальная площадь земельных участков – принимать в соответствии с основным видом разрешенного использования земельного участка.</p> <p>Максимальная площадь земельных участков – в 3 раза превышающая площадь мусоросборников; расстояние от площадок для мусоросборников до производственных и вспомогательных помещений не менее - 30 м.</p> <p>Остальные предельные параметры застройки (отступы от границ земельного участка, максимальный процент застройки, отступ от красной линии, максимальное количество этажей) принимать в соответствии с основным видом разрешенного использования земельного участка.</p>
Объекты инженерно-технического обеспечения и линейные объекты вспомогательного инженерного назначения (газопроводы, линии электрообеспечения, водопроводы, линии связи), индивидуальные резервуары для хранения воды, скважины для забора воды, индивидуальные колодцы, бассейны.	<p>Минимальная/максимальная площадь земельных участков –принимать в соответствии с основным видом разрешенного использования земельного участка.</p> <p>Расстояние от фундаментов зданий и сооружений :</p> <ul style="list-style-type: none"> - водопровод и напорная канализация -5 м, - самотечная канализация (бытовая и дождевая)-3м. <p>Остальные предельные параметры застройки (отступы от границ земельного участка, максимальный процент застройки, отступ от красной линии максимальное количество этажей) принимать в соответствии с основным видом разрешенного использования земельного участка. Для линейных объектов не устанавливаются.</p>

4. СХ-3 Подзона сельскохозяйственного использования

При хозяйственном освоении территорий (в том числе подготовке градостроительного плана земельного участка, проектировании, строительстве/реконструкции, вводе в эксплуатацию) в обязательном порядке должны учитываться требования нормативов градостроительного проектирования всех уровней.

4.1. Основные виды и параметры разрешенного использования земельных участков и объектов капитального строительства

Код вида разрешенного использования	Виды разрешенного использования земельных участков	Виды разрешенного использования объектов капитального строительства	Предельные размеры земельных участков и предельные параметры разрешенного строительства
-------------------------------------	--	---	---

1.0	Сельскохозяйственное использование	Ведение сельского хозяйства. Содержание данного вида разрешенного использования включает в себя содержание видов разрешенного использования с кодами 1.1 - 1.20, в том числе размещение зданий и сооружений, используемых для хранения и переработки сельскохозяйственной продукции	<ul style="list-style-type: none"> - минимальная / максимальная площадь земельного участка – 300 / 1000000 кв. м; -минимальные отступы от границ смежных земельных участков – 3 м., от фронтальной границы участка – 5 м.; - максимальное количество этажей зданий – 1 этаж; - максимальная высота объектов капитального строительства от уровня земли до верха перекрытия последнего этажа (или конька кровли) - не более 15 м; - максимальный процент застройки в границах земельного участка – 30%
1.1	Растениеводство	Осуществление хозяйственной деятельности, связанной с выращиванием сельскохозяйственных культур. Содержание данного вида разрешенного использования включает в себя содержание видов разрешенного использования с кодами 1.2-1.6	<ul style="list-style-type: none"> - минимальная / максимальная площадь земельного участка – 300 / 1000000 кв. м; -минимальные отступы от границ смежных земельных участков – 3 м., от фронтальной границы участка – 5 м.; - максимальное количество этажей зданий – 1 этаж; - максимальная высота объектов капитального строительства от уровня земли до верха перекрытия последнего этажа (или конька кровли) - не более 15 м; - максимальный процент застройки в границах земельного участка – 30%
1.2	Выращивание зерновых и иных сельскохозяйственных культур	Осуществление хозяйственной деятельности на сельскохозяйственных угодьях, связанной с производством зерновых, бобовых, кормовых, технических, масличных, эфиромасличных, и иных сельскохозяйственных культур	<ul style="list-style-type: none"> - минимальная / максимальная площадь земельного участка – 300 / 1000000 кв. м; -минимальные отступы от границ смежных земельных участков – 3 м., от фронтальной границы участка – 5 м.; - максимальное количество этажей зданий – 1 этаж; - максимальная высота объектов капитального строительства от уровня земли до верха перекрытия последнего этажа (или конька кровли) - не более 15 м; - максимальный процент застройки в границах земельного участка – 30%
1.3	Овощеводство	Осуществление хозяйственной деятельности на сельскохозяйственных угодьях, связанной с производством картофеля, листовых, плодовых, луковичных и бахчевых сельскохозяйственных	<ul style="list-style-type: none"> - минимальная / максимальная площадь земельного участка – 300 / 1000000 кв. м; -минимальные отступы от границ смежных земельных участков – 3 м., от фронтальной границы участка – 5 м.; - максимальное количество этажей зданий – 1 этаж; - максимальная высота объектов капитального

		культур, в том числе с использованием теплиц	строительства от уровня земли до верха перекрытия последнего этажа (или конька кровли) - не более 15 м ; - максимальный процент застройки в границах земельного участка – 30%
1.4	Выращивание тонирующих, лекарственных, цветочных культур	Осуществление хозяйственной деятельности, в том числе на сельскохозяйственных угодьях, связанной с производством чая, лекарственных и цветочных культур	- минимальная / максимальная площадь земельного участка– 300 / 1000000 кв. м; -минимальные отступы от границ смежных земельных участков – 3 м. , от фронтальной границы участка – 5 м. ; - максимальное количество этажей зданий – 1 этаж ; - максимальная высота объектов капитального строительства от уровня земли до верха перекрытия последнего этажа (или конька кровли) - не более 15 м ; - максимальный процент застройки в границах земельного участка – 30%
1.6	Выращивание льна и конопли	Осуществление хозяйственной деятельности, в том числе на сельскохозяйственных угодьях, связанной с выращиванием льна, конопли	- минимальная / максимальная площадь земельного участка– 300 / 1000000 кв. м; -минимальные отступы от границ смежных земельных участков – 3 м. , от фронтальной границы участка – 5 м. ; - максимальное количество этажей зданий – 1 этаж ; - максимальная высота объектов капитального строительства от уровня земли до верха перекрытия последнего этажа (или конька кровли) - не более 15 м ; - максимальный процент застройки в границах земельного участка – 30%
1.7	Животноводство	Осуществление хозяйственной деятельности, связанной с производством продукции животноводства, в том числе сенокошение, выпас сельскохозяйственных животных, разведение племенных животных, производство и использование племенной продукции (материала), размещение зданий, сооружений, используемых для содержания и разведения сельскохозяйственных	- минимальная / максимальная площадь земельного участка– 300 / 1000000 кв. м; -минимальные отступы от границ смежных земельных участков – 3 м. , от фронтальной границы участка – 5 м. ; - максимальное количество этажей зданий – 1 этаж ; - максимальная высота объектов капитального строительства от уровня земли до верха перекрытия последнего этажа (или конька кровли) - не более 15 м ; - максимальный процент застройки в границах земельного участка – 30%

		животных, производства, хранения и первичной переработки сельскохозяйственной продукции. Содержание данного вида разрешенного использования включает в себя содержание видов разрешенного использования с кодами 1.8-1.11, 1.15, 1.19, 1.20	
1.8	Скотоводство	Осуществление хозяйственной деятельности, в том числе на сельскохозяйственных угодьях, связанной с разведением сельскохозяйственных животных (крупного рогатого скота, овец, коз, лошадей, верблюдов, оленей); сенокошение, выпас сельскохозяйственных животных, производство кормов, размещение зданий, сооружений, используемых для содержания и разведения сельскохозяйственных животных; разведение племенных животных, производство и использование племенной продукции (материала)	- минимальная / максимальная площадь земельного участка – 300 / 1000000 кв. м; -минимальные отступы от границ смежных земельных участков – 3 м. , от фронтальной границы участка – 5 м. ; - максимальное количество этажей зданий – 1 этаж ; - максимальная высота объектов капитального строительства от уровня земли до верха перекрытия последнего этажа (или конька кровли) - не более 15 м ; - максимальный процент застройки в границах земельного участка – 30%
1.9	Звероводство	Осуществление хозяйственной деятельности, связанной с разведением в неволе ценных пушных зверей; размещение зданий, сооружений, используемых для содержания и разведения животных, производства, хранения и первичной переработки продукции; разведение племенных животных, производство и использование племенной продукции (материала)	- минимальная / максимальная площадь земельного участка – 300 / 1000000 кв. м; -минимальные отступы от границ смежных земельных участков – 3 м. , от фронтальной границы участка – 5 м. ; - максимальное количество этажей зданий – 1 этаж ; - максимальная высота объектов капитального строительства от уровня земли до верха перекрытия последнего этажа (или конька кровли) - не более 15 м ; - максимальный процент застройки в границах земельного участка – 30%

1.10	Птицеводство	<p>Осуществление хозяйственной деятельности, связанной с разведением домашних пород птиц, в том числе водоплавающих;</p> <p>размещение зданий, сооружений, используемых для содержания и разведения животных, производства, хранения и первичной переработки продукции птицеводства;</p> <p>разведение племенных животных, производство и использование племенной продукции (материала)</p>	<ul style="list-style-type: none"> - минимальная / максимальная площадь земельного участка – 300 / 1000000 кв. м; -минимальные отступы от границ смежных земельных участков – 3 м., от фронтальной границы участка – 5 м.; - максимальное количество этажей зданий – 1 этаж; - максимальная высота объектов капитального строительства от уровня земли до верха перекрытия последнего этажа (или конька кровли) - не более 15 м; - максимальный процент застройки в границах земельного участка – 30%
1.11	Свиноводство	<p>Осуществление хозяйственной деятельности, связанной с разведением свиней;</p> <p>размещение зданий, сооружений, используемых для содержания и разведения животных, производства, хранения и первичной переработки продукции;</p> <p>разведение племенных животных, производство и использование племенной продукции (материала)</p>	<ul style="list-style-type: none"> - минимальная / максимальная площадь земельного участка – 300 / 1000000 кв. м; -минимальные отступы от границ смежных земельных участков – 3 м., от фронтальной границы участка – 5 м.; - максимальное количество этажей зданий – 1 этаж; - максимальная высота объектов капитального строительства от уровня земли до верха перекрытия последнего этажа (или конька кровли) - не более 15 м; - максимальный процент застройки в границах земельного участка – 30%
1.12	Пчеловодство	<p>Осуществление хозяйственной деятельности, в том числе на сельскохозяйственных угодьях, по разведению, содержанию и использованию пчел и иных полезных насекомых;</p> <p>размещение ульев, иных объектов и оборудования, необходимого для пчеловодства и разведениях иных полезных насекомых;</p> <p>размещение сооружений используемых для хранения и первичной переработки продукции</p>	<ul style="list-style-type: none"> - минимальная / максимальная площадь земельного участка – 300 / 1000000 кв. м; -минимальные отступы от границ смежных земельных участков – 3 м., от фронтальной границы участка – 5 м.; - максимальное количество этажей зданий – 1 этаж; - максимальная высота объектов капитального строительства от уровня земли до верха перекрытия последнего этажа (или конька кровли) - не более 15 м; - максимальный процент застройки в границах земельного участка – 30%

		пчеловодства	
1.13	Рыбоводство	Осуществление хозяйственной деятельности, связанной с разведением и (или) содержанием, выращиванием объектов рыбоводства (аквакультуры); размещение зданий, сооружений, оборудования, необходимых для осуществления рыбоводства (аквакультуры)	- минимальная / максимальная площадь земельного участка – 300 / 1000000 кв. м; -минимальные отступы от границ смежных земельных участков – 3 м. , от фронтальной границы участка – 5 м. ; - максимальное количество этажей зданий – 1 этаж ; - максимальная высота объектов капитального строительства от уровня земли до верха перекрытия последнего этажа (или конька кровли) - не более 15 м ; - максимальный процент застройки в границах земельного участка – 30%
1.14	Научное обеспечение сельского хозяйства	Осуществление научной и селекционной работы, ведения сельского хозяйства для получения ценных с научной точки зрения образцов растительного и животного мира; размещение коллекций генетических ресурсов растений	- минимальная / максимальная площадь земельного участка – 300 / 1000000 кв. м; -минимальные отступы от границ смежных земельных участков – 3 м. , от фронтальной границы участка – 5 м. ; - максимальное количество этажей зданий – 1 этаж ; - максимальная высота объектов капитального строительства от уровня земли до верха перекрытия последнего этажа (или конька кровли) - не более 15 м ; - максимальный процент застройки в границах земельного участка – 30%
1.15	Хранение и переработка сельскохозяйственной продукции	Размещение зданий, сооружений, используемых для производства, хранения, первичной и глубокой переработки сельскохозяйственной продукции	- минимальная / максимальная площадь земельного участка – 300 / 1000000 кв. м; -минимальные отступы от границ смежных земельных участков – 3 м. , от фронтальной границы участка – 5 м. ; - максимальное количество этажей зданий – 1 этаж ; - максимальная высота объектов капитального строительства от уровня земли до верха перекрытия последнего этажа (или конька кровли) - не более 15 м ; - максимальный процент застройки в границах земельного участка – 30%
1.16	Ведение личного подсобного хозяйства на полевых участках	Производство сельскохозяйственной продукции без права возведения объектов капитального строительства	- минимальная / максимальная площадь земельного участка – 300 / 1000000 кв. м; <u>Застройка участка не допускается, места допустимого</u>

			<u>размещения объектов не предусматриваются</u>
1.17	Питомники	Выращивание и реализация подраста деревьев и кустарников, используемых в сельском хозяйстве, а также иных сельскохозяйственных культур для получения рассады и семян; размещение сооружений, необходимых для указанных видов сельскохозяйственного производства	- минимальная / максимальная площадь земельного участка – 300 / 1000000 кв. м; -минимальные отступы от границ смежных земельных участков – 3 м. , от фронтальной границы участка – 5 м. ; - максимальное количество этажей зданий – 1 этаж ; - максимальная высота объектов капитального строительства от уровня земли до верха перекрытия последнего этажа (или конька кровли) - не более 15 м ; - максимальный процент застройки в границах земельного участка – 30%
1.18	Обеспечение сельскохозяйственного производства	Размещение машинно-транспортных и ремонтных станций, ангаров и гаражей для сельскохозяйственной техники, амбаров, водонапорных башен, трансформаторных станций и иного технического оборудования, используемого для ведения сельского хозяйства	- минимальная / максимальная площадь земельного участка – 300 / 1000000 кв. м; -минимальные отступы от границ смежных земельных участков – 3 м. , от фронтальной границы участка – 5 м. ; - максимальное количество этажей зданий – 1 этаж ; - максимальная высота объектов капитального строительства от уровня земли до верха перекрытия последнего этажа (или конька кровли) - не более 15 м ; - максимальный процент застройки в границах земельного участка – 30%
1.19	Сенокосение	Кошение трав, сбор и заготовка сена	- минимальная / максимальная площадь земельного участка – 300 / 1000000 кв. м.
1.20	Выпас сельскохозяйственных животных	Выпас сельскохозяйственных животных	- минимальная / максимальная площадь земельного участка – 300 / 1000000 кв. м.
12.3	Запас	Отсутствие хозяйственной деятельности	Регламент не устанавливается.

4.2. Условно разрешенные виды и параметры использования земельных участков и объектов капитального строительства

Код вида разрешенного использования	Виды разрешенного использования земельных участков	Виды разрешенного использования объектов капитального строительства	Предельные размеры земельных участков и предельные параметры разрешенного строительства
-------------------------------------	--	---	---

ния			
1.5	Садоводство	- осуществление хозяйственной деятельности, в том числе на сельскохозяйственных угодьях, связанной с выращиванием многолетних плодовых и ягодных культур, винограда, и иных многолетних культур.	<ul style="list-style-type: none"> - минимальная/максимальная площадь земельного участка – 300 /100000 кв.м. -минимальные отступы от границ смежных земельных участков – 3 м., от фронтальной границы участка – 5 м.; - максимальное количество надземных этажей 1 этаж; - максимальная высота объектов капитального строительства от уровня земли до верха перекрытия последнего этажа (или конька кровли) - не более 15 м; - максимальный процент застройки в границах земельного участка – 30%
4.3	Рынки	- размещение объектов капитального строительства, сооружений, предназначенных для организации постоянной или временной торговли (ярмарка, рынок, базар), с учетом того, что каждое из торговых мест не располагает торговой площадью более 200 кв. м; размещение гаражей и (или) стоянок для автомобилей сотрудников и посетителей рынка	<ul style="list-style-type: none"> - минимальная/максимальная площадь земельного участка – 1500/50 000 кв. м; - минимальные отступы от границ участка - 10 м, от фронтальной границы участка- 10 м; - максимальное количество этажей зданий – 3 этажа; - максимальная высота объектов капитального строительства от уровня земли до верха перекрытия последнего этажа (или конька кровли) - не более 15 м; - максимальный процент застройки в границах земельного участка – 65%. - минимальный процент озеленения - 10% от площади земельного участка.
7.2.1	Размещение автомобильных дорог	Размещение автомобильных дорог за пределами населенных пунктов и технически связанных с ними сооружений, придорожных стоянок (парковок) транспортных средств в границах городских улиц и дорог, за исключением предусмотренных видами разрешенного использования с кодами 2.7.1, 4.9, 7.2.3, а также некапитальных сооружений, предназначенных для охраны транспортных средств;	<ul style="list-style-type: none"> -минимальная/максимальная площадь земельных участков –50/500000 кв.м. - минимальные отступы от границ участка - 5 м, от фронтальной линии застройки - 5 м, за исключением линейных объектов. - максимальный процент застройки в границах земельного участка – 70%, за исключением линейных объектов. - максимальное количество этажей – не более 2 этажей. - максимальная высота объектов капитального строительства от уровня земли до верха перекрытия последнего этажа (или конька кровли) - не более 15 м.

		размещение объектов, предназначенных для размещения постов органов внутренних дел, ответственных за безопасность дорожного движения	Не распространяются на линейные объекты
7.2.3	Стоянки транспорта общего пользования	Размещение стоянок транспортных средств, осуществляющих перевозки людей по установленному маршруту	-минимальная/максимальная площадь земельных участков – 50/500000 кв.м. - минимальные отступы от границ участка - 5 м , от фронтальной линии застройки - 5 м , за исключением линейных объектов. - максимальный процент застройки в границах земельного участка – 70% , за исключением линейных объектов. - максимальное количество этажей – не более 2 этажей . - максимальная высота объектов капитального строительства от уровня земли до верха перекрытия последнего этажа (или конька кровли) - не более 15 м .

4.3. Вспомогательные виды и параметры разрешенного использования земельных участков и объектов капитального строительства.

Вспомогательные виды разрешенного использования, допустимы только в качестве дополнительных по отношению к основным и условно разрешенным видам использования и осуществляемые совместно с ними.

Виды разрешенного использования	Предельные параметры разрешенного строительства
Историко-культурная деятельность	Сохранение и изучение объектов культурного наследия народов Российской Федерации (памятников истории и культуры), в том числе: объектов археологического наследия, достопримечательных мест, мест бытования исторических промыслов, производств и ремесел, исторических поселений, недействующих военных и гражданских захоронений, объектов культурного наследия, хозяйственная деятельность, являющаяся историческим промыслом или ремеслом, а также хозяйственная деятельность, обеспечивающая познавательный туризм
Не капитальные здания, строения и сооружения для осуществления розничной и оптовой торговли сельхозпродукцией	Минимальная/максимальная площадь земельных участков –принимать в соответствии с основным видом разрешенного использования земельного участка. -минимальные отступы от границ земельного участка 1 м, от красной линии улиц и проездов -5 м; -максимальная высота объектов – 6 м; -максимальная этажность -1 этаж. Остальные предельные параметры застройки (отступы от границ земельного участка, максимальный

	<p>процент застройки) принимать в соответствии с основным видом разрешенного использования земельного участка.</p>
<p>Площадки для хранения техники и временного хранения сельскохозяйственной продукции</p>	<p>Минимальная/максимальная площадь земельных участков –принимать в соответствии с основным видом разрешенного использования земельного участка.</p> <p>Остальные предельные параметры застройки (отступы от границ земельного участка, максимальный процент застройки) принимать в соответствии с основным видом разрешенного использования земельного участка.</p>
<p>Автостоянки для парковки автомобилей посетителей.</p>	<p>Минимальная/максимальная площадь земельных участков – принимать в соответствии с основным видом разрешенного использования земельного участка.</p> <p>Размеры земельных участков автостоянок на одно место должны быть:</p> <p>для легковых автомобилей - 25 кв. м;</p> <p>для автобусов - 40 кв. м;</p> <p>для велосипедов - 0,9 кв. м.</p> <p>На открытых автостоянках около объектов аграрного комплекса, общественно-деловой застройки на расстоянии не далее 50 м от входа, следует выделять до 10 процентов мест (но не менее одного места) для специального автотранспорта инвалидов с учетом ширины зоны для парковки не менее 3,5 м.</p> <p>Автостоянки для парковки автомобилей посетителей следует предусматривать в границах отведенного земельного участка в количестве, установленном местными нормативами градостроительного проектирования. В исключительных случаях допускается размещать автостоянки для парковки автомобилей за пределами границ участка при получении согласования соответствующих органов и организаций.</p> <p>Остальные предельные параметры застройки (отступы от границ земельного участка, максимальный процент застройки, отступ от красной линии максимальное количество этажей) принимать в соответствии с основным видом разрешенного использования земельного участка. Для линейных объектов регламенты не устанавливаются.</p>
<p>Площадки для мусоросборников.</p>	<p>Минимальная/максимальная площадь земельных участков – принимать в соответствии с основным видом разрешенного использования земельного участка.</p> <p>Максимальная площадь земельных участков – в 3 раза превышающая площадь мусоросборников;</p> <p>расстояние от площадок для мусоросборников до производственных и вспомогательных помещений не менее - 30 м.</p> <p>Остальные предельные параметры застройки (отступы от границ земельного участка, максимальный процент застройки, отступ от красной линии, максимальное количество этажей) принимать в соответствии с основным видом разрешенного использования земельного участка.</p>
<p>Объекты инженерно-технического обеспечения и</p>	<p>Минимальная/максимальная площадь земельных участков –принимать в соответствии с основным видом разрешенного использования земельного участка.</p>

<p>линейные объекты вспомогательного инженерного назначения (газопроводы, линии электроснабжения, водопроводы, линии связи), индивидуальные резервуары для хранения воды, скважины для забора воды, индивидуальные колодцы, бассейны.</p>	<p>Расстояние от фундаментов зданий и сооружений :</p> <ul style="list-style-type: none"> - водопровод и напорная канализация -5 м, - самотечная канализация (бытовая и дождевая)-3м. <p>Остальные предельные параметры застройки (отступы от границ земельного участка, максимальный процент застройки, отступ от красной линии максимальное количество этажей) принимать в соответствии с основным видом разрешенного использования земельного участка. Для линейных объектов не устанавливаются.</p>
---	---

Статья 45. Градостроительные регламенты в отношении земельных участков и объектов капитального строительства, расположенных в пределах зон инженерной и транспортной инфраструктур

1. ИВ-1 Зона объектов инженерной инфраструктуры

1.1. Основные виды и параметры разрешенного использования земельных участков и объектов капитального строительства

Код вида разрешенного использования	Виды разрешенного использования земельных участков	Виды разрешенного использования объектов капитального строительства	Предельные размеры земельных участков и предельные параметры разрешенного строительства
3.1	Коммунальное обслуживание	Размещение зданий и сооружений в целях обеспечения физических и юридических лиц коммунальными услугами. Содержание данного вида разрешенного использования включает в себя содержание видов разрешенного использования с кодами 3.1.1-3.1.2	<ul style="list-style-type: none"> - минимальная/максимальная площадь земельных участков – 4/100000 кв.м.; - максимальное количество этажей – не более 2 этажей; - максимальная высота объектов капитального строительства от уровня земли до верха перекрытия последнего этажа (или конька кровли) - не более 22 м; -минимальные отступы от границ смежных земельных участков – 5 м., от фронтальной границы участка – 5 м. (за исключением линейных объектов); - максимальный процент застройки в границах земельного участка – 60%, за исключением линейных объектов; - процент застройки подземной части - не регламентируется. <p>Минимальный процент озеленения 10% от площади земельного участка, за исключением линейных объектов. Не распространяются на линейные объекты</p>
3.1.1	Предоставление коммунальных услуг	Размещение зданий и сооружений, обеспечивающих поставку воды, тепла, электричества, газа, отвод канализационных стоков, очистку и уборку объектов недвижимости (котельных, водозаборов, очистных сооружений, насосных станций, водопроводов, линий электропередач,	<ul style="list-style-type: none"> - минимальная/максимальная площадь земельных участков – 4/100000 кв.м.; - максимальное количество этажей – не более 2 этажей; - максимальная высота объектов капитального строительства от уровня земли до верха перекрытия последнего этажа (или конька кровли) - не более 22 м; -минимальные отступы от границ смежных земельных участков – 5 м., от фронтальной границы участка – 5 м.

		трансформаторных подстанций, газопроводов, линий связи, телефонных станций, канализаций, стоянок, гаражей и мастерских для обслуживания уборочной и аварийной техники, сооружений, необходимых для сбора и плавки снега)	(за исключением линейных объектов); - максимальный процент застройки в границах земельного участка – 60%, за исключением линейных объектов; - процент застройки подземной части - не регламентируется. Минимальный процент озеленения 10% от площади земельного участка, за исключением линейных объектов. Не распространяются на линейные объекты
3.1.2	Административные здания организаций, обеспечивающих предоставление коммунальных услуг	Размещение зданий, предназначенных для приема физических и юридических лиц в связи с предоставлением им коммунальных услуг	- минимальная/максимальная площадь земельных участков – 4/100000 кв.м.; - максимальное количество этажей – не более 2 этажей; - максимальная высота объектов капитального строительства от уровня земли до верха перекрытия последнего этажа (или конька кровли) - не более 22 м; -минимальные отступы от границ смежных земельных участков – 5 м., от фронтальной границы участка – 5 м. (за исключением линейных объектов); - максимальный процент застройки в границах земельного участка – 60% - процент застройки подземной части - не регламентируется. Минимальный процент озеленения 10% от площади земельного участка, за исключением линейных объектов.
6.7	Энергетика	Размещение объектов гидроэнергетики, тепловых станций и других электростанций, размещение обслуживающих и вспомогательных для электростанций сооружений (золоотвалов, гидротехнических сооружений); размещение объектов электросетевого хозяйства, за исключением объектов энергетики, размещение которых предусмотрено содержанием вида разрешенного использования с кодом 3.1	-минимальная/максимальная площадь земельных участков –10/5000 кв.м. - минимальные отступы от границ участка - 1 м, от красной линии улиц и проездов- 5м; - максимальный процент застройки в границах земельного участка – 90% - процент застройки подземной части - не регламентируется. Не распространяются на линейные объекты энергетики.

6.8	Связь	Размещение объектов связи, радиовещания, телевидения, включая воздушные радиорелейные, надземные и подземные кабельные линии связи, линии радиофикации, антенные поля, усилительные пункты на кабельных линиях связи, инфраструктуру спутниковой связи и телерадиовещания, за исключением объектов связи, размещение которых предусмотрено содержанием видов разрешенного использования с кодами 3.1.1, 3.2.3	-минимальная/максимальная площадь земельных участков –10/5000 кв.м. - минимальные отступы от границ участка - 1 м, от красной линии улиц и проездов- 5м; - максимальный процент застройки в границах земельного участка – 90% - процент застройки подземной части - не регламентируется. - высота– не более 124 м. Не распространяются на линейные объекты связи.
7.5	Трубопроводный транспорт	Размещение нефтепроводов, водопроводов, газопроводов и иных трубопроводов, а также иных зданий и сооружений, необходимых для эксплуатации названных трубопроводов	-минимальная/максимальная площадь земельных участков –10/5000 кв.м. - минимальные отступы от границ участка - 1 м, от красной линии улиц и проездов- 5м; - максимальный процент застройки в границах земельного участка – 90% - процент застройки подземной части - не регламентируется. Не распространяются на линейные объекты

1.2. Условно разрешенные виды и параметры использования земельных участков и объектов капитального строительства - не устанавливаются

1.3. Вспомогательные виды и параметры разрешенного использования земельных участков и объектов капитального строительства.

Вспомогательные виды разрешенного использования, допустимы только в качестве дополнительных по отношению к основным и условно разрешенным видам использования и осуществляемые совместно с ними.

Виды разрешенного использования	Предельные параметры разрешенного строительства
Автостоянки для парковки автомобилей посетителей.	Минимальная/максимальная площадь земельных участков – принимать в соответствии с основным видом разрешенного использования земельного участка. Остальные предельные параметры застройки (отступы от границ земельного участка, максимальный процент застройки, отступ от красной линии максимальное количество этажей) принимать в соответствии с основным видом разрешенного использования земельного участка. Для линейных объектов регламенты не устанавливаются.

Площадки для мусоросборников.	<p>Минимальная/максимальная площадь земельных участков –принимать в соответствии с основным видом разрешенного использования земельного участка.</p> <p>Максимальная площадь земельных участков – в 3 раза превышающая площадь мусоросборников; расстояние от площадок для мусоросборников до производственных и вспомогательных помещений не менее - 30 м.</p> <p>Остальные предельные параметры застройки (отступы от границ земельного участка, максимальный процент застройки, отступ от красной линии, максимальное количество этажей) принимать в соответствии с основным видом разрешенного использования земельного участка.</p>
<p>Объекты инженерно-технического обеспечения и линейные объекты вспомогательного инженерного назначения, индивидуальные резервуары для хранения воды, скважины для забора воды, индивидуальные колодцы, бассейны.</p>	<p>Минимальная/максимальная площадь земельных участков – принимать в соответствии с основным видом разрешенного использования земельного участка.</p> <p>Расстояние от фундаментов зданий и сооружений :</p> <ul style="list-style-type: none"> - водопровод и напорная канализация -5 м, - самотечная канализация (бытовая и дождевая)-3м. <p>Остальные предельные параметры застройки (отступы от границ земельного участка, максимальный процент застройки, отступ от красной линии максимальное количество этажей) принимать в соответствии с основным видом разрешенного использования земельного участка.</p> <p>Для линейных объектов не устанавливаются.</p>

2. ПС Зона объектов придорожного сервиса

При хозяйственном освоении территорий (в том числе подготовке градостроительного плана земельного участка, проектировании, строительстве/реконструкции, вводе в эксплуатацию) в обязательном порядке должны учитываться требования нормативов градостроительного проектирования всех уровней.

2.1. Основные виды и параметры разрешенного использования земельных участков и объектов капитального строительства

Код вида разрешенного использования	Виды разрешенного использования земельных участков	Виды разрешенного использования объектов капитального строительства	Предельные размеры земельных участков и предельные параметры разрешенного строительства
3.1	Коммунальное обслуживание	<p>Размещение зданий и сооружений в целях обеспечения физических и юридических лиц коммунальными услугами. Содержание данного вида разрешенного использования включает в себя содержание видов разрешенного использования с кодами 3.1.1-3.1.2</p>	<ul style="list-style-type: none"> - минимальная/максимальная площадь земельных участков – 4/100000 кв.м.; - максимальное количество этажей – не более 2 этажей; - максимальная высота объектов капитального строительства от уровня земли до верха перекрытия последнего этажа (или конька кровли) - не более 22 м; -минимальные отступы от границ смежных земельных участков – 5 м., от фронтальной границы участка – 5 м.

			<p>(за исключением линейных объектов);</p> <ul style="list-style-type: none"> - максимальный процент застройки в границах земельного участка – 60%, за исключением линейных объектов; - процент застройки подземной части - не регламентируется. <p>Минимальный процент озеленения 10% от площади земельного участка, за исключением линейных объектов. Не распространяются на линейные объекты</p>
3.1.1	Предоставление коммунальных услуг	<p>Размещение зданий и сооружений, обеспечивающих поставку воды, тепла, электричества, газа, отвод канализационных стоков, очистку и уборку объектов недвижимости (котельных, водозаборов, очистных сооружений, насосных станций, водопроводов, линий электропередач, трансформаторных подстанций, газопроводов, линий связи, телефонных станций, канализаций, стоянок, гаражей и мастерских для обслуживания уборочной и аварийной техники, сооружений, необходимых для сбора и плавки снега)</p>	<ul style="list-style-type: none"> - минимальная/максимальная площадь земельных участков – 4/100000 кв.м.; - максимальное количество этажей – не более 2 этажей; - максимальная высота объектов капитального строительства от уровня земли до верха перекрытия последнего этажа (или конька кровли) - не более 22 м; -минимальные отступы от границ смежных земельных участков – 5 м., от фронтальной границы участка – 5 м. (за исключением линейных объектов); - максимальный процент застройки в границах земельного участка – 60%, за исключением линейных объектов; - процент застройки подземной части - не регламентируется. <p>Минимальный процент озеленения 10% от площади земельного участка, за исключением линейных объектов. Не распространяются на линейные объекты</p>
3.1.2	Административные здания организаций, обеспечивающих предоставление коммунальных услуг	<p>Размещение зданий, предназначенных для приема физических и юридических лиц в связи с предоставлением им коммунальных услуг</p>	<ul style="list-style-type: none"> - минимальная/максимальная площадь земельных участков – 4/100000 кв.м.; - максимальное количество этажей – не более 2 этажей; - максимальная высота объектов капитального строительства от уровня земли до верха перекрытия последнего этажа (или конька кровли) - не более 22 м; -минимальные отступы от границ смежных земельных участков – 5 м., от фронтальной границы участка – 5 м. (за исключением линейных объектов); - максимальный процент застройки в границах

			<p>земельного участка – 60%, - процент застройки подземной части - не регламентируется. Минимальный процент озеленения 10% от площади земельного участка, за исключением линейных объектов.</p>
4.9.1	Объекты дорожного сервиса	Размещение зданий и сооружений дорожного сервиса. Содержание данного вида разрешенного использования включает в себя содержание видов разрешенного использования с кодами 4.9.1.1 - 4.9.1.4	<p>-минимальная/максимальная площадь земельных участков –300/10000 кв.м. - минимальные отступы от границ участка - 5 м, от фронтальной границы земельного участка -5 м; - максимальный процент застройки в границах земельного участка – 60%. -максимальное количество этажей – 5 этажа; - максимальная высота объектов капитального строительства от уровня земли до верха перекрытия последнего этажа (или конька кровли) - не более 21 м; Расстояние от СТО, автомойки, АЗС до жилых, общественных зданий, общеобразовательных школ и дошкольных образовательных учреждений, лечебных учреждений со стационаром - 50 м. с учетом выполнения требований СанПиН 2.2.1/1200-03. Минимальный процент озеленения - 15% от площади земельного участка.</p>
4.9.1.1	Заправка транспортных средств	Размещение автозаправочных станций; размещение магазинов сопутствующей торговли, зданий для организации общественного питания в качестве объектов дорожного сервиса	<p>-минимальная/максимальная площадь земельных участков –300/10000 кв.м. - минимальные отступы от границ участка - 5 м, от фронтальной границы земельного участка -5 м; - максимальный процент застройки в границах земельного участка – 60% - процент застройки подземной части - не регламентируется. -максимальное количество этажей – 5 этажа; - максимальная высота объектов капитального строительства от уровня земли до верха перекрытия последнего этажа (или конька кровли) - не более 21 м; Расстояние от СТО, автомойки, АЗС до жилых, общественных зданий, общеобразовательных школ и</p>

			дошкольных образовательных учреждений, лечебных учреждений со стационаром - 50 м. с учетом выполнения требований СанПиН 2.2.1/1200-03. Минимальный процент озеленения - 15% от площади земельного участка.
4.9.1.2	Обеспечение дорожного отдыха	Размещение зданий для предоставления гостиничных услуг в качестве дорожного сервиса (мотелей), а также размещение магазинов сопутствующей торговли, зданий для организации общественного питания в качестве объектов дорожного сервиса	-минимальная/максимальная площадь земельных участков –300/10000 кв.м. - минимальные отступы от границ участка - 5 м, от фронтальной границы земельного участка -5 м; - максимальный процент застройки в границах земельного участка – 60% - процент застройки подземной части - не регламентируется. -максимальное количество этажей – 5 этажа; - максимальная высота объектов капитального строительства от уровня земли до верха перекрытия последнего этажа (или конька кровли) - не более 21 м; Расстояние от СТО, автомойки, АЗС до жилых, общественных зданий, общеобразовательных школ и дошкольных образовательных учреждений, лечебных учреждений со стационаром - 50 м. с учетом выполнения требований СанПиН 2.2.1/1200-03. Минимальный процент озеленения - 15% от площади земельного участка.
4.9.1.3	Автомобильные мойки	Размещение автомобильных моек, а также размещение магазинов сопутствующей торговли	-минимальная/максимальная площадь земельных участков –300/10000 кв.м. - минимальные отступы от границ участка - 5 м, от фронтальной границы земельного участка -5 м; - максимальный процент застройки в границах земельного участка – 60% - процент застройки подземной части - не регламентируется. -максимальное количество этажей – 5 этажа; - максимальная высота объектов капитального строительства от уровня земли до верха перекрытия последнего этажа (или конька кровли) - не более 21 м;

			<p>Расстояние от СТО, автомойки, АЗС до жилых, общественных зданий, общеобразовательных школ и дошкольных образовательных учреждений, лечебных учреждений со стационаром - 50 м. с учетом выполнения требований СанПиН 2.2.1/1200-03.</p> <p>Минимальный процент озеленения - 15% от площади земельного участка.</p>
4.9.1.4	Ремонт автомобилей	<p>Размещение мастерских, предназначенных для ремонта и обслуживания автомобилей, и прочих объектов дорожного сервиса, а также размещение магазинов сопутствующей торговли</p>	<p>-минимальная/максимальная площадь земельных участков –300/10000 кв.м.</p> <p>- минимальные отступы от границ участка - 5 м, от фронтальной границы земельного участка -5 м;</p> <p>- максимальный процент застройки в границах земельного участка – 60%</p> <p>- процент застройки подземной части - не регламентируется.</p> <p>-максимальное количество этажей – 5 этажа;</p> <p>- максимальная высота объектов капитального строительства от уровня земли до верха перекрытия последнего этажа (или конька кровли) - не более 21 м;</p> <p>Расстояние от СТО, автомойки, АЗС до жилых, общественных зданий, общеобразовательных школ и дошкольных образовательных учреждений, лечебных учреждений со стационаром - 50 м. с учетом выполнения требований СанПиН 2.2.1/1200-03.</p> <p>Минимальный процент озеленения - 15% от площади земельного участка.</p>
12.0	Земельные участки (территории) общего пользования	<p>Земельные участки общего пользования.</p> <p>Содержание данного вида разрешенного использования включает в себя содержание видов разрешенного использования с кодами 12.0.1 - 12.0.2</p>	<p>Не установлены в соответствии с ч.4, ст.36 Градостроительного кодекса Российской Федерации.</p>
12.0.1	Улично-дорожная сеть	<p>Размещение объектов улично-дорожной сети: автомобильных дорог, трамвайных путей и пешеходных</p>	<p>Не установлены в соответствии с ч.4, ст.36 Градостроительного кодекса Российской Федерации.</p>

		<p>тротуаров в границах населенных пунктов, пешеходных переходов, бульваров, площадей, проездов, велодорожек и объектов велотранспортной и инженерной инфраструктуры;</p> <p>размещение придорожных стоянок (парковок) транспортных средств в границах городских улиц и дорог, за исключением предусмотренных видами разрешенного использования с кодами 2.7.1, 4.9, 7.2.3, а также некапитальных сооружений, предназначенных для охраны транспортных средств</p>	
12.0.2	Благоустройство территории	<p>Размещение декоративных, технических, планировочных, конструктивных устройств, элементов озеленения, различных видов оборудования и оформления, малых архитектурных форм, некапитальных нестационарных строений и сооружений, информационных щитов и указателей, применяемых как составные части благоустройства территории, общественных туалетов</p>	<p>Не установлены в соответствии с ч.4, ст.36 Градостроительного кодекса Российской Федерации.</p>

2.2. Условно разрешенные виды и параметры использования земельных участков и объектов капитального строительства

Код вида разрешенного использования	Виды разрешенного использования земельных участков	Виды разрешенного использования объектов капитального строительства	Предельные размеры земельных участков и предельные параметры разрешенного строительства
4.9	Служебные гаражи	Размещение постоянных или временных гаражей, стоянок для хранения служебного автотранспорта,	<p>-минимальная/максимальная площадь земельных участков –24/7500 кв.м.</p> <p>- минимальные отступы от границ участка - 10 м, от</p>

	используемого в целях осуществления видов деятельности, предусмотренных видами разрешенного использования с кодами 3.0, 4.0, а также для стоянки и хранения транспортных средств общего пользования, в том числе в депо	фронтальной границы земельного участка -10 м; -максимальное количество этажей – не более 5 этажей; - максимальная высота объектов капитального строительства от уровня земли до верха перекрытия последнего этажа (или конька кровли) - не более 20 м; - максимальный процент застройки в границах земельного участка – 80% - процент застройки подземной части - не регламентируется.
--	---	--

2.3. Вспомогательные виды и параметры разрешенного использования земельных участков и объектов капитального строительства.

Вспомогательные виды разрешенного использования, допустимы только в качестве дополнительных по отношению к основным и условно разрешенным видам использования и осуществляемые совместно с ними.

Виды разрешенного использования	Предельные параметры разрешенного строительства
Историко-культурная деятельность	Сохранение и изучение объектов культурного наследия народов Российской Федерации (памятников истории и культуры), в том числе: объектов археологического наследия, достопримечательных мест, мест бытования исторических промыслов, производств и ремесел, исторических поселений, недействующих военных и гражданских захоронений, объектов культурного наследия, хозяйственная деятельность, являющаяся историческим промыслом или ремеслом, а также хозяйственная деятельность, обеспечивающая познавательный туризм
Автостоянки для парковки автомобилей посетителей.	Минимальная/максимальная площадь земельных участков –принимать в соответствии с основным видом разрешенного использования земельного участка. Размеры земельных участков автостоянок на одно место должны быть: для легковых автомобилей - 25 кв. м; для автобусов - 40 кв. м; для велосипедов - 0,9 кв. м. На открытых автостоянках около объектов социальной инфраструктуры, объектов общественно-делового назначения на расстоянии не далее 50 м от входа, следует выделять до 10 процентов мест (но не менее одного места) для специального автотранспорта инвалидов с учетом ширины зоны для парковки не менее 3,5 м. Автостоянки для парковки автомобилей посетителей следует предусматривать в границах отведенного земельного участка в количестве, установленном местными нормативами градостроительного проектирования. В исключительных случаях допускается размещать автостоянки для парковки автомобилей за пределами границ участка при получении

	<p>согласования соответствующих органов и организаций.</p> <p>Остальные предельные параметры застройки (отступы от границ земельного участка, максимальный процент застройки, отступ от красной линии максимальное количество этажей) принимать в соответствии с основным видом разрешенного использования земельного участка. Для линейных объектов регламенты не устанавливаются.</p>
<p>Площадки для сбора твердых бытовых отходов.</p>	<p>Минимальная/максимальная площадь земельных участков – 100/50000 кв.м. (принимать в соответствии с основным видом разрешенного использования земельного участка).</p> <p>Расстояние от площадок с контейнерами до окон жилых домов, границ участков детских, лечебных учреждений, мест отдыха должны быть не менее 20 м, и не более 100 м.</p> <p>Общее количество контейнеров не более 5 шт.</p> <p>Высота - не более 2 м.</p> <p>Остальные предельные параметры застройки (отступы от границ земельного участка, максимальный процент застройки, отступ от красной линии) принимать в соответствии с основным видом разрешенного использования земельного участка.</p>
<p>Объекты инженерно-технического обеспечения и линейные объекты вспомогательного инженерного назначения (газопроводы, линии электроснабжения, водопроводы, линии связи), индивидуальные резервуары для хранения воды, скважины для забора воды, индивидуальные колодцы, бассейны.</p>	<p>Минимальная/максимальная площадь земельных участков –принимать в соответствии с основным видом разрешенного использования земельного участка.</p> <p>Расстояние от фундаментов зданий и сооружений :</p> <ul style="list-style-type: none"> - водопровод и напорная канализация -5 м, - самотечная канализация (бытовая и дождевая)-3м. <p>Остальные предельные параметры застройки (отступы от границ земельного участка, максимальный процент застройки, отступ от красной линии максимальное количество этажей) принимать в соответствии с основным видом разрешенного использования земельного участка. Для линейных объектов регламенты не устанавливаются.</p>

Примечание:

Расстояние от АЗС для легкового автотранспорта, оборудованных системой закольцовки паров бензина, автогазозаправочных станций с компрессорами внутри помещения с количеством заправок не более 500 автомобилей в сутки без объектов технического обслуживания автомобилей до границ земельных участков дошкольных и школьных образовательных учреждений, лечебных учреждений, до жилых домов и других общественных зданий и сооружений следует принимать не менее 50 м.

Расстояние от АЗС для заправки грузового и легкового автотранспорта жидким и газовым топливом до границ земельных участков дошкольных и школьных образовательных учреждений, лечебных учреждений, до жилых домов и других общественных зданий и сооружений должно быть не менее 100 м.

Расстояние от СТО до жилых и общественных зданий, общеобразовательных школ и дошкольных образовательных учреждений, лечебных учреждений со стационаром - 50 м., с учетом выполнения требования СанПиН 2.2.1/2.1.1.1200-03.

Расстояние от мойки автомобилей с количеством постов от 2 до 5 – 100 м., до 2 постов – 50 м.

Расстояние может быть изменено Главным государственным врачом субъекта РФ или его заместителем.

3. ИТ-1 Зона объектов автомобильного транспорта

При хозяйственном освоении территорий (в том числе подготовке градостроительного плана земельного участка, проектировании, строительстве/реконструкции, вводе в эксплуатацию) в обязательном порядке должны учитываться требования нормативов градостроительного проектирования всех уровней.

3.1. Основные виды и параметры разрешенного использования земельных участков и объектов капитального строительства

Код вида разрешенного использования	Виды разрешенного использования земельных участков	Виды разрешенного использования объектов капитального строительства	Предельные размеры земельных участков и предельные параметры разрешенного строительства
3.1	Коммунальное обслуживание	Размещение зданий и сооружений в целях обеспечения физических и юридических лиц коммунальными услугами. Содержание данного вида разрешенного использования включает в себя содержание видов разрешенного использования с кодами 3.1.1-3.1.2	<ul style="list-style-type: none">- минимальная/максимальная площадь земельных участков – 4/100000 кв.м.;- максимальное количество этажей – не более 2 этажей;- максимальная высота объектов капитального строительства от уровня земли до верха перекрытия последнего этажа (или конька кровли) - не более 22 м;-минимальные отступы от границ смежных земельных участков – 5 м., от фронтальной границы участка – 5 м. (за исключением линейных объектов);- максимальный процент застройки в границах земельного участка – 60%, за исключением линейных объектов;Минимальный процент озеленения 10% от площади земельного участка, за исключением линейных объектов. Не распространяются на линейные объекты
3.1.1	Предоставление коммунальных услуг	Размещение зданий и сооружений, обеспечивающих поставку воды, тепла, электричества, газа, отвод канализационных стоков, очистку и уборку объектов недвижимости (котельных, водозаборов, очистных сооружений, насосных станций, водопроводов, линий электропередач, трансформаторных подстанций, газопроводов, линий связи,	<ul style="list-style-type: none">- минимальная/максимальная площадь земельных участков – 4/100000 кв.м.;- максимальное количество этажей – не более 2 этажей;- максимальная высота объектов капитального строительства от уровня земли до верха перекрытия последнего этажа (или конька кровли) - не более 22 м;-минимальные отступы от границ смежных земельных участков – 5 м., от фронтальной границы участка – 5 м. (за исключением линейных объектов);- максимальный процент застройки в границах земельного

		телефонных станций, канализаций, стоянок, гаражей и мастерских для обслуживания уборочной и аварийной техники, сооружений, необходимых для сбора и плавки снега)	участка – 60%, за исключением линейных объектов; Минимальный процент озеленения 10% от площади земельного участка, за исключением линейных объектов. Не распространяются на линейные объекты
3.1.2	Административные здания организаций, обеспечивающих предоставление коммунальных услуг	Размещение зданий, предназначенных для приема физических и юридических лиц в связи с предоставлением им коммунальных услуг	- минимальная/максимальная площадь земельных участков – 4/100000 кв.м.; - максимальное количество этажей – не более 2 этажей; - максимальная высота объектов капитального строительства от уровня земли до верха перекрытия последнего этажа (или конька кровли) - не более 22 м; -минимальные отступы от границ смежных земельных участков – 5 м., от фронтальной границы участка – 5 м. (за исключением линейных объектов); - максимальный процент застройки в границах земельного участка – 60%, за исключением линейных объектов; Минимальный процент озеленения 10% от площади земельного участка, за исключением линейных объектов.
7.2	Автомобильный транспорт	Размещение зданий и сооружений автомобильного транспорта. Содержание данного вида разрешенного использования включает в себя содержание видов разрешенного использования с кодами 7.2.1 - 7.2.3	-минимальная/максимальная площадь земельных участков –50/500000 кв.м. - минимальные отступы от границ участка - 5 м, от фронтальной линии застройки - 5 м, за исключением линейных объектов. - максимальный процент застройки в границах земельного участка – 70%, за исключением линейных объектов. - процент застройки подземной части - не регламентируется. - максимальное количество этажей – не более 2 этажей. - максимальная высота объектов капитального строительства от уровня земли до верха перекрытия последнего этажа (или конька кровли) - не более 15 м. Не распространяются на линейные объекты
7.2.1	Размещение автомобильных дорог	Размещение автомобильных дорог за пределами населенных пунктов и технически связанных с ними сооружений, придорожных стоянок	-минимальная/максимальная площадь земельных участков –50/500000 кв.м. - минимальные отступы от границ участка - 5 м, от фронтальной линии застройки - 5 м, за исключением

		(парковок) транспортных средств в границах городских улиц и дорог, за исключением предусмотренных видами разрешенного использования с кодами 2.7.1, 4.9, 7.2.3, а также некапитальных сооружений, предназначенных для охраны транспортных средств; размещение объектов, предназначенных для размещения постов органов внутренних дел, ответственных за безопасность дорожного движения	линейных объектов. - максимальный процент застройки в границах земельного участка – 70%, за исключением линейных объектов. - максимальное количество этажей – не более 2 этажей. - максимальная высота объектов капитального строительства от уровня земли до верха перекрытия последнего этажа (или конька кровли) - не более 15 м. Не распространяются на линейные объекты
7.2.2	Обслуживание перевозок пассажиров	Размещение зданий и сооружений, предназначенных для обслуживания пассажиров, за исключением объектов капитального строительства, размещение которых предусмотрено содержанием вида разрешенного использования с кодом 7.6	-минимальная/максимальная площадь земельных участков –50/500000 кв.м. - минимальные отступы от границ участка - 5 м, от фронтальной линии застройки - 5 м, за исключением линейных объектов. - максимальный процент застройки в границах земельного участка – 70%, - процент застройки подземной части - не регламентируется. - максимальное количество этажей – не более 2 этажей. - максимальная высота объектов капитального строительства от уровня земли до верха перекрытия последнего этажа (или конька кровли) - не более 15 м.
7.2.3	Стоянки транспорта общего пользования	Размещение стоянок транспортных средств, осуществляющих перевозки людей по установленному маршруту	-минимальная/максимальная площадь земельных участков –50/500000 кв.м. - минимальные отступы от границ участка - 5 м, от фронтальной линии застройки - 5 м, за исключением линейных объектов. - максимальный процент застройки в границах земельного участка – 70%, - максимальное количество этажей – не более 2 этажей. - максимальная высота объектов капитального строительства от уровня земли до верха перекрытия

			последнего этажа (или конька кровли) - не более 15 м.
7.5	Трубопроводный транспорт	Размещение нефтепроводов, водопроводов, газопроводов и иных трубопроводов, а также иных зданий и сооружений, необходимых для эксплуатации названных трубопроводов	-минимальная/максимальная площадь земельных участков –10/5000 кв.м. - минимальные отступы от границ участка - 1 м, от красной линии улиц и проездов- 5м; - максимальный процент застройки в границах земельного участка – 90%. Не распространяются на линейные объекты
12.0	Земельные участки (территории) общего пользования	Земельные участки общего пользования. Содержание данного вида разрешенного использования включает в себя содержание видов разрешенного использования с кодами 12.0.1 - 12.0.2	Не установлены в соответствии с ч.4, ст.36 Градостроительного кодекса Российской Федерации.
12.0.1	Улично-дорожная сеть	Размещение объектов улично-дорожной сети: автомобильных дорог, трамвайных путей и пешеходных тротуаров в границах населенных пунктов, пешеходных переходов, бульваров, площадей, проездов, велодорожек и объектов велотранспортной и инженерной инфраструктуры; размещение придорожных стоянок (парковок) транспортных средств в границах городских улиц и дорог, за исключением предусмотренных видами разрешенного использования с кодами 2.7.1, 4.9, 7.2.3, а также некапитальных сооружений, предназначенных для охраны транспортных средств	Не установлены в соответствии с ч.4, ст.36 Градостроительного кодекса Российской Федерации.

12.0.2	Благоустройство территории	Размещение декоративных, технических, планировочных, конструктивных устройств, элементов озеленения, различных видов оборудования и оформления, малых архитектурных форм, некапитальных нестационарных строений и сооружений, информационных щитов и указателей, применяемых как составные части благоустройства территории, общественных туалетов	Не установлены в соответствии с ч.4, ст.36 Градостроительного кодекса Российской Федерации.
--------	----------------------------	--	---

3.2. Условно разрешенные виды и параметры использования земельных участков и объектов капитального строительства

Код вида разрешенного использования	Виды разрешенного использования земельных участков	Виды разрешенного использования объектов капитального строительства	Предельные размеры земельных участков и предельные параметры разрешенного строительства
4.9.1	Объекты дорожного сервиса	Размещение зданий и сооружений дорожного сервиса. Содержание данного вида разрешенного использования включает в себя содержание видов разрешенного использования с кодами 4.9.1.1 - 4.9.1.4	<ul style="list-style-type: none"> -минимальная/максимальная площадь земельных участков –300/10000 кв.м. - минимальные отступы от границ участка - 5 м, от фронтальной границы земельного участка -5 м; - максимальный процент застройки в границах земельного участка – 60% - процент застройки подземной части - не регламентируется. -максимальное количество этажей – 5 этажа; - максимальная высота объектов капитального строительства от уровня земли до верха перекрытия последнего этажа (или конька кровли) - не более 21 м; Расстояние от СТО, автомойки, АЗС до жилых, общественных зданий, общеобразовательных школ и дошкольных образовательных учреждений, лечебных учреждений со стационаром - 50 м. с учетом выполнения требований СанПиН 2.2.1/1200-03. Минимальный процент озеленения - 15% от площади

			земельного участка.
4.9.1.1	Заправка транспортных средств	Размещение автозаправочных станций; размещение магазинов сопутствующей торговли, зданий для организации общественного питания в качестве объектов дорожного сервиса	<p>-минимальная/максимальная площадь земельных участков –300/10000 кв.м.</p> <p>- минимальные отступы от границ участка - 5 м, от фронтальной границы земельного участка -5 м;</p> <p>- максимальный процент застройки в границах земельного участка – 60%</p> <p>- процент застройки подземной части - не регламентируется.</p> <p>-максимальное количество этажей – 5 этажей;</p> <p>- максимальная высота объектов капитального строительства от уровня земли до верха перекрытия последнего этажа (или конька кровли) - не более 21 м;</p> <p>Расстояние от СТО, автомойки, АЗС до жилых, общественных зданий, общеобразовательных школ и дошкольных образовательных учреждений, лечебных учреждений со стационаром - 50 м. с учетом выполнения требований СанПиН 2.2.1/1200-03.</p> <p>Минимальный процент озеленения - 15% от площади земельного участка.</p>
4.9.1.2	Обеспечение дорожного отдыха	Размещение зданий для предоставления гостиничных услуг в качестве дорожного сервиса (мотелей), а также размещение магазинов сопутствующей торговли, зданий для организации общественного питания в качестве объектов дорожного сервиса	<p>-минимальная/максимальная площадь земельных участков –300/10000 кв.м.</p> <p>- минимальные отступы от границ участка - 5 м, от фронтальной границы земельного участка -5 м;</p> <p>- максимальный процент застройки в границах земельного участка – 60%</p> <p>- процент застройки подземной части - не регламентируется.</p> <p>-максимальное количество этажей – 5 этажа;</p> <p>- максимальная высота объектов капитального строительства от уровня земли до верха перекрытия последнего этажа (или конька кровли) - не более 21 м;</p> <p>Расстояние от СТО, автомойки, АЗС до жилых, общественных зданий, общеобразовательных школ и дошкольных образовательных учреждений, лечебных</p>

			учреждений со стационаром - 50 м. с учетом выполнения требований СанПиН 2.2.1/1200-03. Минимальный процент озеленения - 15% от площади земельного участка.
4.9.1.3	Автомобильные мойки	Размещение автомобильных моек, а также размещение магазинов сопутствующей торговли	-минимальная/максимальная площадь земельных участков –300/10000 кв.м. - минимальные отступы от границ участка - 5 м, от фронтальной границы земельного участка -5 м; - максимальный процент застройки в границах земельного участка – 60% - процент застройки подземной части - не регламентируется. -максимальное количество этажей – 5 этажа; - максимальная высота объектов капитального строительства от уровня земли до верха перекрытия последнего этажа (или конька кровли) - не более 21 м; Расстояние от СТО, автомойки, АЗС до жилых, общественных зданий, общеобразовательных школ и дошкольных образовательных учреждений, лечебных учреждений со стационаром - 50 м. с учетом выполнения требований СанПиН 2.2.1/1200-03. Минимальный процент озеленения - 15% от площади земельного участка.
4.9.1.4	Ремонт автомобилей	Размещение мастерских, предназначенных для ремонта и обслуживания автомобилей, и прочих объектов дорожного сервиса, а также размещение магазинов сопутствующей торговли	-минимальная/максимальная площадь земельных участков –300/10000 кв.м. - минимальные отступы от границ участка - 5 м, от фронтальной границы земельного участка -5 м; - максимальный процент застройки в границах земельного участка – 60% - процент застройки подземной части - не регламентируется. -максимальное количество этажей – 5 этажа ; - максимальная высота объектов капитального строительства от уровня земли до верха перекрытия последнего этажа (или конька кровли) - не более 21 м ; Расстояние от СТО, автомойки, АЗС до жилых,

			<p>общественных зданий, общеобразовательных школ и дошкольных образовательных учреждений, лечебных учреждений со стационаром - 50 м. с учетом выполнения требований СанПиН 2.2.1/1200-03.</p> <p>Минимальный процент озеленения - 15% от площади земельного участка.</p>
--	--	--	--

3.3. Вспомогательные виды и параметры разрешенного использования земельных участков и объектов капитального строительства.

Вспомогательные виды разрешенного использования, допустимы только в качестве дополнительных по отношению к основным и условно разрешенным видам использования и осуществляемые совместно с ними.

Виды разрешенного использования	Предельные параметры разрешенного строительства
Историко-культурная деятельность	<p>Сохранение и изучение объектов культурного наследия народов Российской Федерации (памятников истории и культуры), в том числе: объектов археологического наследия, достопримечательных мест, мест бытования исторических промыслов, производств и ремесел, исторических поселений, недействующих военных и гражданских захоронений, объектов культурного наследия, хозяйственная деятельность, являющаяся историческим промыслом или ремеслом, а также хозяйственная деятельность, обеспечивающая познавательный туризм</p>
Автостоянки для парковки автомобилей посетителей.	<p>Минимальная/максимальная площадь земельных участков –принимать в соответствии с основным видом разрешенного использования земельного участка.</p> <p>Размеры земельных участков автостоянок на одно место должны быть:</p> <p>для легковых автомобилей - 25 кв. м;</p> <p>для автобусов - 40 кв. м;</p> <p>для велосипедов - 0,9 кв. м.</p> <p>На открытых автостоянках около объектов социальной инфраструктуры, общественно-деловой застройки, промышленных предприятий на расстоянии не далее 50 м от входа, следует выделять до 10 процентов мест (но не менее одного места) для специального автотранспорта инвалидов с учетом ширины зоны для парковки не менее 3,5 м.</p> <p>Автостоянки для парковки автомобилей посетителей следует предусматривать в границах отведенного земельного участка в количестве, установленном местными нормативами градостроительного проектирования. В исключительных случаях допускается размещать автостоянки для парковки автомобилей за пределами границ участка при получении согласования соответствующих органов и организаций.</p> <p>Остальные предельные параметры застройки (отступы от границ земельного участка, максимальный процент застройки, отступ от красной линии максимальное количество этажей) принимать в соответствии с основным видом разрешенного использования земельного участка. Для линейных</p>

	объектов регламенты не устанавливаются.
Площадки для мусоросборников.	Минимальная/максимальная площадь земельных участков –принимать в соответствии с основным видом разрешенного использования земельного участка. Максимальная площадь земельных участков – в 3 раза превышающая площадь мусоросборников; расстояние от площадок для мусоросборников до производственных и вспомогательных помещений не менее - 30 м. Остальные предельные параметры застройки (отступы от границ земельного участка, максимальный процент застройки, отступ от красной линии, максимальное количество этажей) принимать в соответствии с основным видом разрешенного использования земельного участка.
Объекты инженерно-технического обеспечения и линейные объекты вспомогательного инженерного назначения (газопроводы, линии электроснабжения, водопроводы, линии связи), индивидуальные резервуары для хранения воды, скважины для забора воды, индивидуальные колодцы, бассейны.	Минимальная/максимальная площадь земельных участков –принимать в соответствии с основным видом разрешенного использования земельного участка. Расстояние от фундаментов зданий и сооружений : - водопровод и напорная канализация -5 м, - самотечная канализация (бытовая и дождевая)-3м. Остальные предельные параметры застройки (отступы от границ земельного участка, максимальный процент застройки, отступ от красной линии максимальное количество этажей) принимать в соответствии с основным видом разрешенного использования земельного участка. Для линейных объектов не устанавливаются.

4. ИТ-2 Зона объектов железнодорожного транспорта

При хозяйственном освоении территорий (в том числе подготовке градостроительного плана земельного участка, проектировании, строительстве/реконструкции, вводе в эксплуатацию) в обязательном порядке должны учитываться требования нормативов градостроительного проектирования всех уровней.

4.1. Основные виды и параметры разрешенного использования земельных участков и объектов капитального строительства

Код вида разрешенного использования	Виды разрешенного использования земельных участков	Виды разрешенного использования объектов капитального строительства	Предельные размеры земельных участков и предельные параметры разрешенного строительства
3.1	Коммунальное обслуживание	Размещение зданий и сооружений в целях обеспечения физических и юридических лиц коммунальными услугами. Содержание данного вида	- минимальная/максимальная площадь земельных участков – 4/100000 кв.м.; - максимальное количество этажей – не более 2 этажей; - максимальная высота объектов капитального

		разрешенного использования включает в себя содержание видов разрешенного использования с кодами 3.1.1-3.1.2	строительства от уровня земли до верха перекрытия последнего этажа (или конька кровли) - не более 22 м; -минимальные отступы от границ смежных земельных участков – 5 м., от фронтальной границы участка – 5 м. (за исключением линейных объектов); - максимальный процент застройки в границах земельного участка – 60%, за исключением линейных объектов; Минимальный процент озеленения 10% от площади земельного участка, за исключением линейных объектов. Не распространяются на линейные объекты
3.1.1	Предоставление коммунальных услуг	Размещение зданий и сооружений, обеспечивающих поставку воды, тепла, электричества, газа, отвод канализационных стоков, очистку и уборку объектов недвижимости (котельных, водозаборов, очистных сооружений, насосных станций, водопроводов, линий электропередач, трансформаторных подстанций, газопроводов, линий связи, телефонных станций, канализаций, стоянок, гаражей и мастерских для обслуживания уборочной и аварийной техники, сооружений, необходимых для сбора и плавки снега)	- минимальная/максимальная площадь земельных участков – 4/100000 кв.м.; - максимальное количество этажей – не более 2 этажей; - максимальная высота объектов капитального строительства от уровня земли до верха перекрытия последнего этажа (или конька кровли) - не более 22 м; -минимальные отступы от границ смежных земельных участков – 5 м., от фронтальной границы участка – 5 м. (за исключением линейных объектов); - максимальный процент застройки в границах земельного участка – 60%, за исключением линейных объектов; Минимальный процент озеленения 10% от площади земельного участка, за исключением линейных объектов. Не распространяются на линейные объекты
3.1.2	Административные здания организаций, обеспечивающих предоставление коммунальных услуг	Размещение зданий, предназначенных для приема физических и юридических лиц в связи с предоставлением им коммунальных услуг	- минимальная/максимальная площадь земельных участков – 4/100000 кв.м.; - максимальное количество этажей – не более 2 этажей; - максимальная высота объектов капитального строительства от уровня земли до верха перекрытия последнего этажа (или конька кровли) - не более 22 м; -минимальные отступы от границ смежных земельных участков – 5 м., от фронтальной границы участка – 5 м. (за исключением линейных объектов); - максимальный процент застройки в границах земельного участка – 60%, за исключением линейных объектов;

			Минимальный процент озеленения 10% от площади земельного участка, за исключением линейных объектов.
7.1	Железнодорожный транспорт	Размещение объектов капитального строительства железнодорожного транспорта. Содержание данного вида разрешенного использования включает в себя содержание видов разрешенного использования с кодами 7.1.1 - 7.1.2	<ul style="list-style-type: none"> -минимальная/максимальная площадь земельных участков –50/500000 кв.м. - минимальные отступы от границ участка - 5 м, от фронтальной линии застройки - 5 м, за исключением линейных объектов. - максимальный процент застройки в границах земельного участка – 70%, за исключением линейных объектов. - процент застройки подземной части - не регламентируется. - максимальное количество этажей – не более 2 этажей. - максимальная высота объектов капитального строительства от уровня земли до верха перекрытия последнего этажа (или конька кровли) - не более 15 м. <p>Не распространяются на линейные объекты</p>
7.1.1	Железнодорожные пути	Размещение железнодорожных путей	<ul style="list-style-type: none"> -минимальная/максимальная площадь земельных участков –50/500000 кв.м. - минимальные отступы от границ участка - 5 м, от фронтальной линии застройки - 5 м, за исключением линейных объектов. - максимальный процент застройки в границах земельного участка – 70%, за исключением линейных объектов. - максимальное количество этажей – не более 2 этажей. - максимальная высота объектов капитального строительства от уровня земли до верха перекрытия последнего этажа (или конька кровли) - не более 15 м. <p>Не распространяются на линейные объекты</p>
7.1.2	Обслуживание железнодорожных перевозок	Размещение зданий и сооружений, в том числе железнодорожных вокзалов и станций, а также устройств и объектов, необходимых для эксплуатации, содержания, строительства, реконструкции, ремонта наземных и подземных зданий, сооружений, устройств и	<ul style="list-style-type: none"> -минимальная/максимальная площадь земельных участков –50/500000 кв.м. - минимальные отступы от границ участка - 5 м, от фронтальной линии застройки - 5 м, за исключением линейных объектов. - максимальный процент застройки в границах земельного участка – 70%, за исключением линейных объектов. - максимальное количество этажей – не более 2 этажей.

		<p>других объектов железнодорожного транспорта; размещение погрузочно-разгрузочных площадок, прирельсовых складов (за исключением складов горюче-смазочных материалов и автозаправочных станций любых типов, а также складов, предназначенных для хранения опасных веществ и материалов, не предназначенных непосредственно для обеспечения железнодорожных перевозок) и иных объектов при условии соблюдения требований безопасности движения, установленных федеральными законами</p>	<p>- максимальная высота объектов капитального строительства от уровня земли до верха перекрытия последнего этажа (или конька кровли) - не более 15 м.</p>
7.5	Трубопроводный транспорт	<p>Размещение нефтепроводов, водопроводов, газопроводов и иных трубопроводов, а также иных зданий и сооружений, необходимых для эксплуатации названных трубопроводов</p>	<p>-минимальная/максимальная площадь земельных участков –10/5000 кв.м. - минимальные отступы от границ участка - 1 м, от красной линии улиц и проездов- 5м; - максимальный процент застройки в границах земельного участка – 90%. Не распространяются на линейные объекты</p>
8.3	Обеспечение внутреннего правопорядка	<p>Размещение объектов капитального строительства, необходимых для подготовки и поддержания в готовности органов внутренних дел, Росгвардии и спасательных служб, в которых существует военизированная служба; размещение объектов гражданской обороны, за исключением объектов гражданской обороны, являющихся частями производственных зданий</p>	<p>- минимальная/максимальная площадь земельного участка – 500 /20000 кв. м; - минимальные отступы от границ смежных земельных участков – 3 м., от фронтальной границы участка – 5 м.; -максимальное количество этажей зданий – 2 этажа; - максимальная высота объектов капитального строительства от уровня земли до верха перекрытия последнего этажа (или конька кровли) - не более 15 м; - максимальный процент застройки в границах земельного участка – 60%. - минимальный процент озеленения 10% от площади земельного участка.</p>

			Расстояние от зданий (границ участков) организаций обслуживания до пожарных депо 10 м. (15 м. - для депо I типа).
12.0	Земельные участки (территории) общего пользования	Земельные участки общего пользования. Содержание данного вида разрешенного использования включает в себя содержание видов разрешенного использования с кодами 12.0.1 - 12.0.2	Не установлены в соответствии с ч.4, ст.36 Градостроительного кодекса Российской Федерации.
12.0.1	Улично-дорожная сеть	Размещение объектов улично-дорожной сети: автомобильных дорог, трамвайных путей и пешеходных тротуаров в границах населенных пунктов, пешеходных переходов, бульваров, площадей, проездов, велодорожек и объектов велотранспортной и инженерной инфраструктуры; размещение придорожных стоянок (парковок) транспортных средств в границах городских улиц и дорог, за исключением предусмотренных видами разрешенного использования с кодами 2.7.1, 4.9, 7.2.3, а также некапитальных сооружений, предназначенных для охраны транспортных средств	Не установлены в соответствии с ч.4, ст.36 Градостроительного кодекса Российской Федерации.
12.0.2	Благоустройство территории	Размещение декоративных, технических, планировочных, конструктивных устройств, элементов озеленения, различных видов оборудования и оформления, малых архитектурных форм, некапитальных нестационарных строений и сооружений, информационных щитов	Не установлены в соответствии с ч.4, ст.36 Градостроительного кодекса Российской Федерации.

		и указателей, применяемых как составные части благоустройства территории, общественных туалетов	
--	--	---	--

4.2. Условно разрешенные виды и параметры использования земельных участков и объектов капитального строительства

Код вида разрешенного использования	Виды разрешенного использования земельных участков	Виды разрешенного использования объектов капитального строительства	Предельные размеры земельных участков и предельные параметры разрешенного строительства
3.4.2	Стационарное медицинское обслуживание	Размещение объектов капитального строительства, предназначенных для оказания гражданам медицинской помощи в стационарах (больницы, родильные дома, диспансеры, научно-медицинские учреждения и прочие объекты, обеспечивающие оказание услуги по лечению в стационаре); размещение станций скорой помощи; размещение площадок санитарной авиации	<ul style="list-style-type: none"> - минимальная/максимальная площадь земельного участка – 500/50000 кв. м; - минимальные отступы от границ участка - 5 м, от фронтальной границы участка – 5 м.; - максимальное количество надземных этажей зданий – 5 этажа; - максимальная высота объектов капитального строительства от уровня земли до верха перекрытия последнего этажа (или конька кровли) - не более 18 м; - максимальный процент застройки в границах земельного участка – 60%. <p>Размещение зданий по красной линии допускается в условиях реконструкции сложившейся застройки при соответствующем обосновании и согласовании с уполномоченными органами местного самоуправления.</p> <ul style="list-style-type: none"> - минимальный процент озеленения - 15% от площади земельного участка.
4.4	Магазины	- размещение объектов капитального строительства, предназначенных для продажи товаров, торговая площадь которых составляет до 5000 кв. м	<ul style="list-style-type: none"> - минимальная/максимальная площадь земельного участка – 300/10 000 кв. м; - для существующих объектов капитального строительства коммерческого и коммунально-бытового назначения, в том числе со встроенно-пристроенными помещениями, зарегистрированных в органах федеральной службы государственной регистрации, кадастра и картографии в соответствии с действующим законодательством, минимальная площадь земельного участка – 30 кв. м;

			<ul style="list-style-type: none"> - площадь земельного участка, применительно к видам разрешенного использования «Магазины», по решению органа местного самоуправления, может быть установлена меньше минимальной площади, предусмотренной градостроительным регламентом (в том числе для существующих земельных участков), при условии разработанной и утвержденной документации по планировке территории; - минимальные отступы от границ смежных земельных участков – 3 м, от фронтальной границы участка – 5 м, от территории общего пользования – 5 м (применяются также при размещении некапитальных (нестационарных) объектов); - максимальное количество этажей зданий – 3 этажа; - максимальная высота объектов капитального строительства от уровня земли до верха перекрытия последнего этажа (или конька кровли) - не более 12 м; - максимальный процент застройки в границах земельного участка – 60%. - минимальный процент озеленения - 10% от площади земельного участка.
4.6	Общественное питание	- размещение объектов капитального строительства в целях устройства мест общественного питания (рестораны, кафе, столовые, закусочные, бары	<ul style="list-style-type: none"> - минимальная/максимальная площадь земельного участка– 300/10 000 кв. м; - для существующих объектов капитального строительства коммерческого и коммунально-бытового назначения, в том числе со встроенно-пристроенными помещениями, зарегистрированных в органах федеральной службы государственной регистрации, кадастра и картографии в соответствии с действующим законодательством, минимальная площадь земельного участка – 30 кв. м; - площадь земельного участка, применительно к видам разрешенного использования «Общественное питание», по решению органа местного самоуправления, может быть установлена меньше минимальной площади, предусмотренной градостроительным регламентом (в том числе для существующих земельных участков), при

			<p>условии разработанной и утвержденной документации по планировке территории;</p> <ul style="list-style-type: none"> - минимальные отступы от границ смежных земельных участков – 3 м, от фронтальной границы участка – 5 м, от территории общего пользования – 5 м (применяются также при размещении некапитальных (нестационарных) объектов); - максимальное количество этажей зданий – 3 этажа; - максимальная высота объектов капитального строительства от уровня земли до верха перекрытия последнего этажа (или конька кровли) - не более 15 м; - максимальный процент застройки в границах земельного участка – 60%. - минимальный процент озеленения - 10% от площади земельного участка.
4.9	Служебные гаражи	Размещение постоянных или временных гаражей, стоянок для хранения служебного автотранспорта, используемого в целях осуществления видов деятельности, предусмотренных видами разрешенного использования с кодами 3.0, 4.0, а также для стоянки и хранения транспортных средств общего пользования, в том числе в депо	<ul style="list-style-type: none"> -минимальная/максимальная площадь земельных участков –24/7500 кв.м. - минимальные отступы от границ участка - 10 м, от фронтальной границы земельного участка -10 м; -максимальное количество этажей – не более 5 этажей; - максимальная высота объектов капитального строительства от уровня земли до верха перекрытия последнего этажа (или конька кровли) - не более 20 м; - максимальный процент застройки в границах земельного участка – 80%.

4.3. Вспомогательные виды и параметры разрешенного использования земельных участков и объектов капитального строительства.

Вспомогательные виды разрешенного использования, допустимы только в качестве дополнительных по отношению к основным и условно разрешенным видам использования и осуществляемые совместно с ними.

Виды разрешенного использования	Предельные параметры разрешенного строительства
Историко-культурная деятельность	Сохранение и изучение объектов культурного наследия народов Российской Федерации (памятников истории и культуры), в том числе: объектов археологического наследия, достопримечательных мест, мест бытования исторических промыслов, производств и ремесел, исторических поселений, недействующих военных и гражданских захоронений, объектов культурного наследия, хозяйственная деятельность, являющаяся историческим промыслом или

	ремеслом, а также хозяйственная деятельность, обеспечивающая познавательный туризм
Автостоянки для парковки автомобилей посетителей.	<p>Минимальная/максимальная площадь земельных участков –принимать в соответствии с основным видом разрешенного использования земельного участка.</p> <p>Размеры земельных участков автостоянок на одно место должны быть:</p> <p>для легковых автомобилей - 25 кв. м;</p> <p>для автобусов - 40 кв. м;</p> <p>для велосипедов - 0,9 кв. м.</p> <p>На открытых автостоянках около объектов социальной инфраструктуры, общественно-деловой застройки, промышленных предприятий на расстоянии не далее 50 м от входа, следует выделять до 10 процентов мест (но не менее одного места) для специального автотранспорта инвалидов с учетом ширины зоны для парковки не менее 3,5 м.</p> <p>Автостоянки для парковки автомобилей посетителей следует предусматривать в границах отведенного земельного участка в количестве, установленном местными нормативами градостроительного проектирования. В исключительных случаях допускается размещать автостоянки для парковки автомобилей за пределами границ участка при получении согласования соответствующих органов и организаций.</p> <p>Остальные предельные параметры застройки (отступы от границ земельного участка, максимальный процент застройки, отступ от красной линии максимальное количество этажей) принимать в соответствии с основным видом разрешенного использования земельного участка.</p> <p>Для линейных объектов регламенты не устанавливаются.</p>
Площадки для мусоросборников.	<p>Минимальная/максимальная площадь земельных участков –принимать в соответствии с основным видом разрешенного использования земельного участка.</p> <p>Максимальная площадь земельных участков – в 3 раза превышающая площадь мусоросборников; расстояние от площадок для мусоросборников до производственных и вспомогательных помещений не менее - 30 м.</p> <p>Остальные предельные параметры застройки (отступы от границ земельного участка, максимальный процент застройки, отступ от красной линии, максимальное количество этажей) принимать в соответствии с основным видом разрешенного использования земельного участка.</p>
Объекты инженерно-технического обеспечения и линейные объекты вспомогательного инженерного назначения (газопроводы, линии электроснабжения, водопроводы, линии связи), индивидуальные	<p>Минимальная/максимальная площадь земельных участков –принимать в соответствии с основным видом разрешенного использования земельного участка.</p> <p>Расстояние от фундаментов зданий и сооружений :</p> <ul style="list-style-type: none"> - водопровод и напорная канализация -5 м, - самотечная канализация (бытовая и дождевая)-3м. <p>Остальные предельные параметры застройки (отступы от границ земельного участка,</p>

резервуары для хранения воды, скважины для забора воды, индивидуальные колодцы, бассейны.	максимальный процент застройки, отступ от красной линии максимальное количество этажей) принимать в соответствии с основным видом разрешенного использования земельного участка. Для линейных объектов не устанавливаются.
---	--

Статья 46. Градостроительные регламенты в отношении земельных участков и объектов капитального строительства, расположенных в пределах зон специального назначения.

1. СН-1 Зона кладбищ

Зона выделена для обеспечения правовых условий использования участков кладбищ. Размещение зданий и сооружений разрешается с эксплуатацией источников водоснабжения и очистных сооружений в соответствии с приведенным ниже списком только после получения специальных согласований.

При хозяйственном освоении территорий (в том числе подготовке градостроительного плана земельного участка, проектировании, строительстве/реконструкции, вводе в эксплуатацию) в обязательном порядке должны учитываться требования нормативов градостроительного проектирования всех уровней.

1.1. Основные виды и параметры разрешенного использования земельных участков и объектов капитального строительства

Код вида разрешенного использования	Виды разрешенного использования земельных участков	Виды разрешенного использования объектов капитального строительства	Предельные размеры земельных участков и предельные параметры разрешенного строительства
12.0	Земельные участки (территории) общего пользования	Земельные участки общего пользования. Содержание данного вида разрешенного использования включает в себя содержание видов разрешенного использования с кодами 12.0.1 - 12.0.2	Не установлены в соответствии с ч.4, ст.36 Градостроительного кодекса Российской Федерации.
12.0.1	Улично-дорожная сеть	Размещение объектов улично-дорожной сети: автомобильных дорог, трамвайных путей и пешеходных тротуаров в границах населенных пунктов, пешеходных переходов, бульваров, площадей, проездов, велодорожек и объектов велотранспортной и инженерной инфраструктуры; размещение придорожных стоянок (парковок) транспортных средств в	Не установлены в соответствии с ч.4, ст.36 Градостроительного кодекса Российской Федерации.

		границах городских улиц и дорог, за исключением предусмотренных видами разрешенного использования с кодами 2.7.1, 4.9, 7.2.3, а также некапитальных сооружений, предназначенных для охраны транспортных средств	
12.0.2	Благоустройство территории	Размещение декоративных, технических, планировочных, конструктивных устройств, элементов озеленения, различных видов оборудования и оформления, малых архитектурных форм, некапитальных нестационарных строений и сооружений, информационных щитов и указателей, применяемых как составные части благоустройства территории, общественных туалетов	Не установлены в соответствии с ч.4, ст.36 Градостроительного кодекса Российской Федерации.
12.1	Ритуальная деятельность	Размещение кладбищ, крематориев и мест захоронения; размещение соответствующих культовых сооружений; осуществление деятельности по производству продукции ритуально-обрядового назначения	<ul style="list-style-type: none"> - минимальная/максимальная площадь земельного участка – 10/360 000 кв. м; - минимальные отступы от границ участка - 6 м., от красной линии улиц и проездов - 6 м до хозяйственных построек - 1 м., с учетом соблюдения требований технических регламентов. - максимальное количество надземных этажей – 4 этажа; - высота объектов, связанных с отправлением культа – до 17 м. - высота этажа объектов, не связанных с отправлением культа – до 6 м. - максимальный процент застройки в границах земельного участка – 70% - минимальный процент озеленения - 15% от общей площади земельного участка.

1.2. Условно разрешенные виды и параметры использования земельных участков и объектов капитального строительства

Код вида разрешенного использования	Виды разрешенного использования земельных участков	Виды разрешенного использования объектов капитального строительства	Предельные размеры земельных участков и предельные параметры разрешенного строительства
3.7	Религиозное использование	Размещение зданий и сооружений религиозного использования. Содержание данного вида разрешенного использования включает в себя содержание видов разрешенного использования с кодами 3.7.1-3.7.2	<ul style="list-style-type: none"> - минимальная/максимальная площадь земельного участка – 500/2800 кв. м; -минимальные отступы от границ смежных земельных участков – 5 м, от фронтальной границы участка – 5 м.; - максимальное количество этажей – не более 4 этажей; - максимальная высота зданий, строений, сооружений от уровня земли - 30 м.; - максимальный процент застройки в границах земельного участка – 40%; - минимальный процент озеленения - 15% от площади земельного участка.
3.7.1	Осуществление религиозных обрядов	Размещение зданий и сооружений, предназначенных для совершения религиозных обрядов и церемоний (в том числе церкви, соборы, храмы, часовни, мечети, молельные дома, синагоги)	<ul style="list-style-type: none"> - минимальная/максимальная площадь земельного участка – 500/2800 кв. м; -минимальные отступы от границ смежных земельных участков – 5 м, от фронтальной границы участка – 5 м.; - максимальное количество этажей – не более 4 этажей; - максимальная высота зданий, строений, сооружений от уровня земли - 30 м.; - максимальный процент застройки в границах земельного участка – 40%; - минимальный процент озеленения - 15% от площади земельного участка.
3.7.2	Религиозное управление и образование	Размещение зданий, предназначенных для постоянного местонахождения духовных лиц, паломников и послушников в связи с осуществлением ими религиозной службы, а также для осуществления благотворительной и религиозной образовательной деятельности (монастыри, скиты, дома	<ul style="list-style-type: none"> - минимальная/максимальная площадь земельного участка – 500/2800 кв. м; -минимальные отступы от границ смежных земельных участков – 5 м, от фронтальной границы участка – 5 м.; - максимальное количество этажей – не более 4 этажей; - максимальная высота зданий, строений, сооружений от уровня земли - 30 м.; - максимальный процент застройки в границах земельного участка – 40%;

		священнослужителей, воскресные и религиозные школы, семинарии, духовные училища)	- минимальный процент озеленения - 15% от площади земельного участка.
4.4	Магазины	- размещение объектов капитального строительства, предназначенных для продажи товаров, торговая площадь которых составляет до 5000 кв. м	<ul style="list-style-type: none"> - минимальная/максимальная площадь земельного участка – 300/10 000 кв. м; - для существующих объектов капитального строительства коммерческого и коммунально-бытового назначения, в том числе со встроенно-пристроенными помещениями, зарегистрированных в органах федеральной службы государственной регистрации, кадастра и картографии в соответствии с действующим законодательством, минимальная площадь земельного участка – 30 кв. м; - площадь земельного участка, применительно к видам разрешенного использования «Магазины», по решению органа местного самоуправления, может быть установлена меньше минимальной площади, предусмотренной градостроительным регламентом (в том числе для существующих земельных участков), при условии разработанной и утвержденной документации по планировке территории; - минимальные отступы от границ смежных земельных участков – 3 м, от фронтальной границы участка – 5 м, от территории общего пользования – 5 м (применяются также при размещении некапитальных (нестационарных) объектов); - максимальное количество этажей зданий – 3 этажа; - максимальная высота объектов капитального строительства от уровня земли до верха перекрытия последнего этажа (или конька кровли) - не более 12 м; - максимальный процент застройки в границах земельного участка – 60%. - минимальный процент озеленения - 10% от площади земельного участка.

1.3. Вспомогательные виды и параметры разрешенного использования земельных участков и объектов капитального строительства.

Вспомогательные виды разрешенного использования, допустимы только в качестве дополнительных по отношению к основным и условно разрешенным видам использования и осуществляемые совместно с ними.

Виды разрешенного использования	Предельные параметры разрешенного строительства
Историко-культурная деятельность	Сохранение и изучение объектов культурного наследия народов Российской Федерации (памятников истории и культуры), в том числе: объектов археологического наследия, достопримечательных мест, мест бытования исторических промыслов, производств и ремесел, исторических поселений, недействующих военных и гражданских захоронений, объектов культурного наследия, хозяйственная деятельность, являющаяся историческим промыслом или ремеслом, а также хозяйственная деятельность, обеспечивающая познавательный туризм
Площадки для сбора твердых бытовых отходов.	Минимальная/максимальная площадь земельных участков – принимать в соответствии с основным видом разрешенного использования земельного участка. Общее количество контейнеров не более 5 шт. Высота - не более 2 м. Остальные предельные параметры застройки (отступы от границ земельного участка, максимальный процент застройки, отступ от красной линии) принимать в соответствии с основным видом разрешенного использования земельного участка.
Объекты инженерно-технического обеспечения и линейные объекты вспомогательного инженерного назначения (газопроводы, линии электроснабжения, водопроводы, линии связи), индивидуальные резервуары для хранения воды, скважины для забора воды, индивидуальные колодцы, бассейны.	Минимальная/максимальная площадь земельных участков – принимать в соответствии с основным видом разрешенного использования земельного участка. Расстояние от фундаментов зданий и сооружений : - водопровод и напорная канализация -5 м, - самотечная канализация (бытовая и дождевая)-3м. Остальные предельные параметры застройки (отступы от границ земельного участка, максимальный процент застройки, отступ от красной линии максимальное количество этажей) принимать в соответствии с основным видом разрешенного использования земельного участка. Для линейных объектов регламенты не устанавливаются.
Общественные туалеты	Минимальная/максимальная площадь земельных участков – принимать в соответствии с основным видом разрешенного использования земельного участка. Минимальное расстояние от туалета, при отсутствии централизованной канализации, до источника водоснабжения (колодца) - не менее 25 м. Остальные предельные параметры застройки (отступы от границ земельного участка, максимальный процент застройки) принимать в соответствии с основным видом разрешенного использования земельного участка.
Автостоянки для парковки автомобилей посетителей.	Минимальная/максимальная площадь земельных участков – принимать в соответствии с основным видом разрешенного использования земельного участка. Размеры земельных участков автостоянок на одно место должны быть:

Виды разрешенного использования	Предельные параметры разрешенного строительства
	<p>для легковых автомобилей - 25 кв. м; для автобусов - 40 кв. м; для велосипедов - 0,9 кв. м.</p> <p>На открытых автостоянках около объектов социальной инфраструктуры, объектов ритуальной деятельности на расстоянии не далее 50 м от входа, следует выделять до 10 процентов мест (но не менее одного места) для специального автотранспорта инвалидов с учетом ширины зоны для парковки не менее 3,5 м.</p> <p>Автостоянки для парковки автомобилей посетителей следует предусматривать в границах отведенного земельного участка в количестве, установленном местными нормативами градостроительного проектирования. В исключительных случаях допускается размещать автостоянки для парковки автомобилей за пределами границ участка при получении согласования соответствующих органов и организаций.</p> <p>Остальные предельные параметры застройки (отступы от границ земельного участка, максимальный процент застройки, отступ от красной линии максимальное количество этажей) принимать в соответствии с основным видом разрешенного использования земельного участка. Для линейных объектов регламенты не устанавливаются.</p>
<p>Не капитальные здания, строения и сооружения для осуществления продажи сопутствующих товаров, помещения для обслуживающего персонала.</p>	<p>Минимальная/максимальная площадь земельных участков –принимать в соответствии с основным видом разрешенного использования земельного участка.</p> <p>-минимальные отступы от границ земельного участка 1 м, от красной линии улиц и проездов -6м; -максимальная высота объектов – 6 м;</p> <p>Остальные предельные параметры застройки (отступы от границ земельного участка, максимальный процент застройки) принимать в соответствии с основным видом разрешенного использования земельного участка.</p>

Примечание:

Размещение, расширение и реконструкция кладбищ, зданий и сооружений похоронного назначения осуществляются в соответствии с действующими санитарными правилами и нормами.

Не разрешается размещать кладбища на территориях:

- первого и второго поясов зон санитарной охраны источников централизованного водоснабжения и минеральных источников;
- первой зоны санитарной охраны курортов;
- с выходом на поверхность закарстованных, сильнотрещиноватых пород и в местах выклинивания водоносных горизонтов;
- со стоянием грунтовых вод менее двух метров от поверхности земли при наиболее высоком их стоянии, а также на затапливаемых, подверженных оползням и обвалам, заболоченных участках;
- по берегам озер, рек и других открытых водоемов, используемых населением для хозяйственно-бытовых нужд, купания и культурно-оздоровительных целей.

Выбор земельного участка под размещение кладбища производится на основе санитарно-эпидемиологической оценки следующих факторов:

- 1) санитарно-эпидемиологической обстановки;
- 2) градостроительного назначения и ландшафтного зонирования территории;
- 3) геологических, гидрогеологических и гидрогеохимических данных;
- 4) почвенно-географических и способности почв и почвогрунтов к самоочищению;
- 5) эрозионного потенциала и миграции загрязнений;
- 6) транспортной доступности.

Участок, отводимый под кладбище, должен удовлетворять следующим требованиям:

- иметь уклон в сторону, противоположную населенному пункту, открытым водоемам,
 - не затопляться при паводках;
 - иметь уровень стояния грунтовых вод не менее чем в 2,5 м от поверхности земли при максимальном стоянии грунтовых вод. При уровне выше 2,5 м от поверхности земли участок может быть использован лишь для размещения кладбища для погребения после кремации;
 - иметь сухую, пористую почву (супесчаную, песчаную) на глубине 1,5 м и ниже с влажностью почвы в пределах 6 - 18 процентов;
- располагаться с подветренной стороны по отношению к жилой территории.

Устройство кладбища осуществляется в соответствии с утвержденным проектом.

Размер земельного участка для кладбища определяется с учетом количества жителей конкретного поселения, но не может превышать 40 гектаров.

Размер участка земли на территориях кладбищ для погребения умершего устанавливается органом местного самоуправления таким образом, чтобы гарантировать погребение на этом же участке земли умершего супруга или близкого родственника.

Вновь создаваемые места погребения должны размещаться на расстоянии не менее 300 м от границ селитебной территории.

Кладбища с погребением путем предания тела (останков) умершего земле (захоронение в могилу, склеп) размещают на расстоянии:

- 1) от жилых, общественных зданий, спортивно-оздоровительных и санаторно-курортных зон:
 - 500 м. – для кладбищ площадью от 20 до 40 га;
 - 300 м. – для кладбищ площадью от 10 до 20 га;
 - 100 м. – для кладбищ площадью 10 и менее га;
 - 50 м - для сельских, закрытых кладбищ и мемориальных комплексов, кладбищ с погребением после кремации;
- от водозаборных сооружений централизованного источника водоснабжения населения не менее 1000 м с подтверждением достаточности расстояния расчетами поясов зон санитарной охраны водоемосточника и времени фильтрации;
 - в сельских населенных пунктах, в которых используются колодцы, каптажи, родники и другие природные источники водоснабжения, при размещении кладбищ выше по потоку грунтовых вод санитарно-защитная зона между кладбищем и населенным пунктом обеспечивается в соответствии с результатами расчетов очистки грунтовых вод и данными лабораторных исследований.

Территория санитарно-защитных зон должна быть спланирована, благоустроена и озеленена, иметь транспортные и инженерные коридоры. Процент озеленения определяется расчетным путем из условия участия растительности в регулировании водного режима территории.

На территориях санитарно-защитных зон кладбищ, крематориев, зданий и сооружений похоронного назначения не разрешается строительство зданий и сооружений, не связанных с обслуживанием указанных объектов, за исключением культовых и обрядовых объектов.

На участках кладбищ, крематориев, зданий и сооружений похоронного назначения предусматриваются зона зеленых насаждений шириной не менее 20 метров, стоянки автокатафалков и автотранспорта, урны для сбора мусора, площадки для мусоросборников с подъездами к ним.

При переносе кладбищ и захоронений следует проводить рекультивацию территорий и участков. Использование грунтов с ликвидируемых мест захоронений для планировки жилой территории не допускается.

Использование территории места погребения разрешается по истечении двадцати лет с момента его переноса. Территория места погребения в этих случаях может быть использована только под зеленые насаждения. Строительство зданий и сооружений на этой территории запрещается.

Размер санитарно-защитных зон после переноса кладбищ, а также закрытых кладбищ для новых погребений остается неизменным.

Похоронные бюро, бюро-магазины похоронного обслуживания следует размещать в первых этажах организаций коммунально-бытового назначения в пределах жилой застройки на обособленных участках, удобно расположенных для подъезда транспорта, на расстоянии не менее 50 м до жилой застройки, территорий лечебных, детских, образовательных, спортивно-оздоровительных, культурно-просветительных организаций и организаций социального обеспечения населения.

Дома траурных обрядов размещают на территории действующих или вновь проектируемых кладбищ, территориях коммунальных зон, обособленных земельных участках в границах жилой застройки и на территории пригородных зон.

Расстояние от домов траурных обрядов до жилых зданий, территории лечебных, детских, образовательных, спортивно-оздоровительных, культурно-просветительных организаций и организаций социального обеспечения регламентируется с учетом характера траурного обряда и должно составлять не менее 100 м.

На территориях, подверженных затоплению, размещение кладбищ, скотомогильников и строительство капитальных зданий, строений, сооружений без проведения специальных защитных мероприятий по предотвращению негативного воздействия вод запрещаются.

При проектировании и строительстве в зонах затопления необходимо предусматривать инженерную защиту от затопления и подтопления зданий.

2. СН-2 Зона озеленения специального назначения

Зона СН-2 предназначена для организации и благоустройства санитарно-защитных зон и озеленения водных объектов. При утверждении проектов санитарно-защитных зон предприятий и объектов в Карту градостроительного зонирования вносятся соответствующие изменения.

Допускается размещение объектов капитального строительства только в санитарно-защитных зонах от производственных предприятий, инженерных сооружений.

На землях лесного фонда, в охранных зонах водных объектов размещение объектов допускается только в соответствии с Водным кодексом Российской Федерации и Лесным кодексом Российской Федерации.

При хозяйственном освоении территорий (в том числе подготовке градостроительного плана земельного участка, проектировании, строительстве/реконструкции, вводе в эксплуатацию) в обязательном порядке должны учитываться требования нормативов градостроительного проектирования всех уровней.

2.1. Основные виды и параметры разрешенного использования земельных участков и объектов капитального строительства

Код вида разрешенного использования	Виды разрешенного использования земельных участков	Виды разрешенного использования объектов капитального строительства	Предельные размеры земельных участков и предельные параметры разрешенного строительства
3.1	Коммунальное обслуживание	Размещение зданий и сооружений в целях обеспечения физических и юридических лиц коммунальными услугами. Содержание данного вида разрешенного использования включает в себя содержание видов разрешенного использования с кодами 3.1.1-3.1.2	<p>- минимальная/максимальная площадь земельных участков – 4/100000 кв.м.;</p> <p>- максимальное количество этажей – не более 2 этажей;</p> <p>- максимальная высота объектов капитального строительства от уровня земли до верха перекрытия последнего этажа (или конька кровли) - не более 22 м;</p> <p>-минимальные отступы от границ смежных земельных участков – 5 м., от фронтальной границы участка – 5 м. (за исключением линейных объектов);</p> <p>- максимальный процент застройки в границах земельного участка – 60%, за исключением линейных объектов;</p> <p>Минимальный процент озеленения 10% от площади земельного участка, за исключением линейных объектов.</p> <p>Не распространяются на линейные объекты</p>
3.1.1	Предоставление коммунальных услуг	Размещение зданий и сооружений, обеспечивающих поставку воды, тепла, электричества, газа, отвод канализационных стоков, очистку и уборку объектов недвижимости (котельных, водозаборов, очистных сооружений, насосных станций, водопроводов, линий электропередач, трансформаторных подстанций, газопроводов, линий связи, телефонных станций, канализаций, стоянок, гаражей и мастерских для обслуживания уборочной и	<p>- минимальная/максимальная площадь земельных участков – 4/100000 кв.м.;</p> <p>- максимальное количество этажей – не более 2 этажей;</p> <p>- максимальная высота объектов капитального строительства от уровня земли до верха перекрытия последнего этажа (или конька кровли) - не более 22 м;</p> <p>-минимальные отступы от границ смежных земельных участков – 5 м., от фронтальной границы участка – 5 м. (за исключением линейных объектов);</p>

		аварийной техники, сооружений, необходимых для сбора и плавки снега)	- максимальный процент застройки в границах земельного участка – 60% , за исключением линейных объектов; Минимальный процент озеленения 10% от площади земельного участка, за исключением линейных объектов. Не распространяются на линейные объекты
3.1.2	Административные здания организаций, обеспечивающих предоставление коммунальных услуг	Размещение зданий, предназначенных для приема физических и юридических лиц в связи с предоставлением им коммунальных услуг	- минимальная/максимальная площадь земельных участков – 4/100000 кв.м.; - максимальное количество этажей – не более 2 этажей ; - максимальная высота объектов капитального строительства от уровня земли до верха перекрытия последнего этажа (или конька кровли) - не более 22 м ; -минимальные отступы от границ смежных земельных участков – 5 м. , от фронтальной границы участка – 5 м. (за исключением линейных объектов); - максимальный процент застройки в границах земельного участка – 60% , за исключением линейных объектов; Минимальный процент озеленения 10% от площади земельного участка, за исключением линейных объектов.
6.8	Связь	Размещение объектов связи, радиовещания, телевидения, включая воздушные радиорелейные, надземные и подземные кабельные линии связи, линии радиофикации, антенные поля, усилительные пункты на кабельных линиях связи, инфраструктуру спутниковой связи и телерадиовещания, за исключением объектов связи, размещение которых предусмотрено содержанием видов разрешенного использования с кодами 3.1.1, 3.2.3	-минимальная/максимальная площадь земельных участков – 10/5000 кв.м. - минимальные отступы от границ участка - 1 м , от красной линии улиц и проездов- 5м ; - максимальный процент застройки в границах земельного участка – 90% . - высота– не более 124 м . Не распространяются на линейные объекты связи.

9.1	Охрана природных территорий	- сохранение отдельных естественных качеств окружающей природной среды путем ограничения хозяйственной деятельности в данной зоне, в частности: создание и уход за запретными полосами, создание и уход за защитными лесами, в том числе городскими лесами, лесами в лесопарках, и иная хозяйственная деятельность, разрешенная в защитных лесах, соблюдение режима использования природных ресурсов в заказниках, сохранение свойств земель, являющихся особо ценными	Регламенты не устанавливаются
12.0	Земельные участки (территории) общего пользования	Земельные участки общего пользования. Содержание данного вида разрешенного использования включает в себя содержание видов разрешенного использования с кодами 12.0.1 - 12.0.2	Не установлены в соответствии с ч.4, ст.36 Градостроительного кодекса Российской Федерации.
12.0.1	Улично-дорожная сеть	Размещение объектов улично-дорожной сети: автомобильных дорог, трамвайных путей и пешеходных тротуаров в границах населенных пунктов, пешеходных переходов, бульваров, площадей, проездов, велодорожек и объектов велотранспортной и инженерной инфраструктуры; размещение придорожных стоянок (парковок) транспортных средств в границах городских улиц и дорог, за исключением предусмотренных видами разрешенного использования с кодами 2.7.1, 4.9, 7.2.3, а также некапитальных сооружений, предназначенных для охраны транспортных средств	Не установлены в соответствии с ч.4, ст.36 Градостроительного кодекса Российской Федерации.
12.0.2	Благоустройство территории	Размещение декоративных, технических, планировочных, конструктивных устройств, элементов озеленения, различных видов	Не установлены в соответствии с ч.4, ст.36 Градостроительного кодекса Российской Федерации.

		оборудования и оформления, малых архитектурных форм, некапитальных нестационарных строений и сооружений, информационных щитов и указателей, применяемых как составные части благоустройства территории, общественных туалетов	
--	--	---	--

2.2. Условно разрешенные виды и параметры использования земельных участков и объектов капитального строительства

Код вида разрешенного использования	Виды разрешенного использования земельных участков	Виды разрешенного использования объектов капитального строительства	Предельные размеры земельных участков и предельные параметры разрешенного строительства
9.0	Деятельность по особой охране и изучению природы	Сохранение и изучение растительного и животного мира путем создания особо охраняемых природных территорий, в границах которых хозяйственная деятельность, кроме деятельности, связанной с охраной и изучением природы, не допускается (государственные природные заповедники, национальные и природные парки, памятники природы, дендрологические парки, ботанические сады, оранжереи)	Регламенты не устанавливаются

2.3. Вспомогательные виды и параметры разрешенного использования земельных участков и объектов капитального строительства.

Вспомогательные виды разрешенного использования, допустимы только в качестве дополнительных по отношению к основным и условно разрешенным видам использования и осуществляемые совместно с ними.

Виды разрешенного использования	Предельные параметры разрешенного строительства
Историко-культурная деятельность	Сохранение и изучение объектов культурного наследия народов Российской Федерации (памятников истории и культуры), в том числе: объектов археологического наследия, достопримечательных мест, мест бытования исторических промыслов, производств и ремесел, исторических поселений, недействующих военных и гражданских захоронений, объектов культурного наследия, хозяйственная деятельность, являющаяся историческим промыслом или ремеслом, а также хозяйственная деятельность, обеспечивающая познавательный туризм

<p>Автостоянки для парковки автомобилей посетителей.</p>	<p>Минимальная/максимальная площадь земельных участков – принимать в соответствии с основным видом разрешенного использования земельного участка.</p> <p>Размеры земельных участков автостоянок на одно место должны быть:</p> <p>для легковых автомобилей - 25 кв. м;</p> <p>для автобусов - 40 кв. м;</p> <p>для велосипедов - 0,9 кв. м.</p> <p>На открытых автостоянках на расстоянии не далее 50 м от входа, следует выделять до 10 процентов мест (но не менее одного места) для специального автотранспорта инвалидов с учетом ширины зоны для парковки не менее 3,5 м.</p> <p>Автостоянки для парковки автомобилей посетителей следует предусматривать в границах отведенного земельного участка в количестве, установленном местными нормативами градостроительного проектирования. В исключительных случаях допускается размещать автостоянки для парковки автомобилей за пределами границ участка при получении согласования соответствующих органов и организаций.</p> <p>Остальные предельные параметры застройки (отступы от границ земельного участка, максимальный процент застройки, отступ от красной линии максимальное количество этажей) принимать в соответствии с основным видом разрешенного использования земельного участка.</p> <p>Для линейных объектов регламенты не устанавливаются.</p>
<p>Площадки для сбора твердых бытовых отходов.</p>	<p>Минимальная/максимальная площадь земельных участков – принимать в соответствии с основным видом разрешенного использования земельного участка.</p> <p>Расстояние от площадок с контейнерами до окон жилых домов, границ участков детских, лечебных учреждений, мест отдыха должны быть не менее 20 м, и не более 100 м.</p> <p>Общее количество контейнеров не более 5 шт.</p> <p>Высота - не более 2 м.</p> <p>Остальные предельные параметры застройки (отступы от границ земельного участка, максимальный процент застройки, отступ от красной линии) принимать в соответствии с основным видом разрешенного использования земельного участка.</p>
<p>Общественные туалеты</p>	<p>Минимальная/максимальная площадь земельных участков – принимать в соответствии с основным видом разрешенного использования земельного участка.</p> <p>Минимальное расстояние от туалета , при отсутствии централизованной канализации, до источника водоснабжения (колодца) - не менее 25 м.</p> <p>Остальные предельные параметры застройки (отступы от границ земельного участка, максимальный процент застройки) принимать в соответствии с основным видом разрешенного использования земельного участка.</p>
<p>Объекты инженерно-технического обеспечения и линейные объекты</p>	<p>Минимальная/максимальная площадь земельных участков – принимать в соответствии с основным видом разрешенного использования земельного участка.</p>

вспомогательного инженерного назначения (газопроводы, линии электроснабжения, водопроводы, линии связи), индивидуальные резервуары для хранения воды, скважины для забора воды, индивидуальные колодцы, бассейны.	Расстояние от фундаментов зданий и сооружений : - водопровод и напорная канализация -5 м, - самотечная канализация (бытовая и дождевая)-3м. Остальные предельные параметры застройки (отступы от границ земельного участка, максимальный процент застройки, отступ от красной линии максимальное количество этажей) принимать в соответствии с основным видом разрешенного использования земельного участка. Для линейных объектов регламенты не устанавливаются.
---	--

3. СН-2.1 Подзона особой охраны зоны озеленения специального назначения

Подзона особой охраны зоны озеленения специального назначения СН-2 предназначена для сохранения природного ландшафта на территориях населенных пунктов, связанных с ограничениями, действующими на основании Положения об особо охраняемой природной территории, утвержденным Постановлением главы администрации (губернатора) Краснодарского края от 07.09.2020 №552 "О создании особо охраняемой природной территории регионального значения природного парка "Анапская пересыпь"".

3.1. Основные виды и параметры разрешенного использования земельных участков и объектов капитального строительства

Код вида разрешенного использования	Виды разрешенного использования земельных участков	Виды разрешенного использования объектов капитального строительства	Предельные размеры земельных участков и предельные параметры разрешенного строительства
5.2	Природно-познавательный туризм	Устройство троп и дорожек, размещение щитов с познавательными сведениями об окружающей природной среде; осуществление необходимых природоохранных и природовосстановительных мероприятий	Не устанавливаются.
9.0	Деятельность по особой охране и изучению природы	Сохранение и изучение растительного и животного мира путем создания особо охраняемых природных территорий, в границах которых хозяйственная деятельность, кроме деятельности, связанной с охраной и изучением природы, не допускается	Не устанавливаются.

9.1	Охрана природных территорий	Сохранение отдельных естественных качеств окружающей природной среды путем ограничения хозяйственной деятельности в данной зоне, сохранение свойств земель, являющихся особо ценными	Не устанавливаются.
11.2	Специальное пользование водными объектами	Использование земельных участков, примыкающих к водным объектам, способами, необходимыми для специального водопользования (сброс сточных вод, проведение дноуглубительных и других работ, связанных с изменением дна и берегов водных объектов)	Не устанавливаются.

3.2. Условно разрешенные виды и параметры использования земельных участков и объектов капитального строительства - не устанавливаются.

3.3. Вспомогательные виды и параметры разрешенного использования земельных участков и объектов капитального строительства- не устанавливаются.

4. СН-3 Зона режимных объектов

При хозяйственном освоении территорий (в том числе подготовке градостроительного плана земельного участка, проектировании, строительстве/реконструкции, вводе в эксплуатацию) в обязательном порядке должны учитываться требования нормативов градостроительного проектирования всех уровней.

4.1. Основные виды и параметры разрешенного использования земельных участков и объектов капитального строительства

Код вида разрешенного использования	Виды разрешенного использования земельных участков	Виды разрешенного использования объектов капитального строительства	Предельные размеры земельных участков и предельные параметры разрешенного строительства
3.1.1	Предоставление коммунальных услуг	Размещение зданий и сооружений, обеспечивающих поставку воды, тепла, электричества, газа, отвод канализационных стоков, очистку и уборку объектов недвижимости (котельных, водозаборов,	- минимальная/максимальная площадь земельных участков – 4/100000 кв.м.; - максимальное количество этажей – не более 2 этажей ; - максимальная высота объектов капитального

		очистных сооружений, насосных станций, водопроводов, линий электропередач, трансформаторных подстанций, газопроводов, линий связи, телефонных станций, канализаций, стоянок, гаражей и мастерских для обслуживания уборочной и аварийной техники, сооружений, необходимых для сбора и плавки снега)	строительства от уровня земли до верха перекрытия последнего этажа (или конька кровли) - не более 22 м ; -минимальные отступы от границ смежных земельных участков – 5 м. , от фронтальной границы участка – 5 м. (за исключением линейных объектов); - максимальный процент застройки в границах земельного участка – 60% , за исключением линейных объектов; Минимальный процент озеленения 10% от площади земельного участка, за исключением линейных объектов. Не распространяются на линейные объекты
6.8	Связь	Размещение объектов связи, радиовещания, телевидения, включая воздушные радиорелейные, надземные и подземные кабельные линии связи, линии радиофикации, антенные поля, усилительные пункты на кабельных линиях связи, инфраструктуру спутниковой связи и телерадиовещания, за исключением объектов связи, размещение которых предусмотрено содержанием видов разрешенного использования с кодами 3.1.1, 3.2.3	-минимальная/максимальная площадь земельных участков – 10/5000 кв.м. - минимальные отступы от границ участка - 1 м , от красной линии улиц и проездов- 5м ; - максимальный процент застройки в границах земельного участка – 90% . - высота– не более 124 м . Не распространяются на линейные объекты связи.
8.3	Обеспечение внутреннего правопорядка	Размещение объектов капитального строительства, необходимых для подготовки и поддержания в готовности органов внутренних дел, Росгвардии и спасательных служб, в которых существует военизированная служба; размещение объектов гражданской обороны, за исключением объектов гражданской обороны, являющихся частями производственных зданий	- минимальная/максимальная площадь земельного участка – 500 /20000 кв. м; - минимальные отступы от границ смежных земельных участков – 3 м. , от фронтальной границы участка – 5 м. ; -максимальное количество этажей зданий – 2 этажа ; - максимальная высота объектов капитального строительства от уровня земли до верха перекрытия последнего этажа (или конька кровли) - не более 15 м ; - максимальный процент застройки в границах

			<p>земельного участка – 60%</p> <p>- процент застройки подземной части - не регламентируется</p> <p>- минимальный процент озеленения 15% от площади земельного участка.</p> <p>Расстояние от зданий (границ участков) организаций обслуживания до пожарных депо 10 м. (15 м. - для депо I типа).</p>
--	--	--	--

4.2. Условно разрешенные виды использования земельных участков - не устанавливаются.

4.3. Вспомогательные виды и параметры разрешенного использования земельных участков и объектов капитального строительства.

Вспомогательные виды разрешенного использования, допустимы только в качестве дополнительных по отношению к основным и условно разрешенным видам использования и осуществляемые совместно с ними.

Виды разрешенного использования	Предельные параметры разрешенного строительства
<p>Автостоянки для парковки автомобилей посетителей.</p>	<p>Минимальная/максимальная площадь земельных участков – принимать в соответствии с основным видом разрешенного использования земельного участка.</p> <p>Размеры земельных участков автостоянок на одно место должны быть:</p> <p>для легковых автомобилей - 25 кв. м;</p> <p>для автобусов - 40 кв. м;</p> <p>для велосипедов - 0,9 кв. м.</p> <p>Остальные предельные параметры застройки (отступы от границ земельного участка, максимальный процент застройки, отступ от красной линии максимальное количество этажей) принимать в соответствии с основным видом разрешенного использования земельного участка.</p> <p>Для линейных объектов регламенты не устанавливаются.</p>
<p>Площадки для мусоросборников.</p>	<p>Минимальная/максимальная площадь земельных участков – принимать в соответствии с основным видом разрешенного использования земельного участка.</p> <p>Максимальная площадь земельных участков – в 3 раза превышающая площадь мусоросборников; расстояние от площадок для мусоросборников до производственных и вспомогательных помещений не менее - 30 м.</p> <p>Остальные предельные параметры застройки (отступы от границ земельного участка, максимальный процент застройки, отступ от красной линии, максимальное количество этажей) принимать в соответствии с основным видом разрешенного использования земельного участка.</p>
<p>Хозяйственные постройки, навесы, беседки</p>	<p>Минимальная/максимальная площадь земельных участков – принимать в соответствии с основным видом разрешенного использования земельного участка.</p> <p>- минимальные отступы от границ участка - 3 м, от красной линии улиц и проездов - 5 м, с учетом соблюдения требований технических регламентов.</p>

	<ul style="list-style-type: none"> - максимальное количество надземных этажей – 1 этаж; - высота объектов – до 4 м.
Объекты инженерно-технического обеспечения и линейные объекты вспомогательного инженерного назначения (газопроводы, линии электрообеспечения, водопроводы, линии связи), индивидуальные резервуары для хранения воды, скважины для забора воды, индивидуальные колодцы, бассейны.	<p>Минимальная/максимальная площадь земельных участков –принимать в соответствии с основным видом разрешенного использования земельного участка.</p> <p>Расстояние от фундаментов зданий и сооружений :</p> <ul style="list-style-type: none"> - водопровод и напорная канализация -5 м, - самотечная канализация (бытовая и дождевая)-3м. <p>Остальные предельные параметры застройки (отступы от границ земельного участка, максимальный процент застройки, отступ от красной линии максимальное количество этажей) принимать в соответствии с основным видом разрешенного использования земельного участка. Для линейных объектов не устанавливаются.</p>

Примечание:

В санитарно-защитной зоне объектов пищевых отраслей промышленности, оптовых складов продовольственного сырья и пищевой продукции, производства лекарственных веществ, лекарственных средств и (или) лекарственных форм, складов сырья и полупродуктов для фармацевтических предприятий допускается размещение новых профильных, однотипных объектов, при исключении взаимного негативного воздействия на продукцию, среду обитания и здоровье человека.

На границе санитарно-защитных зон шириной более 100 м со стороны селитебной зоны должна предусматриваться полоса древесно-кустарниковых насаждений шириной не менее 30 м, а при ширине зоны от 50 до 100 м - полоса шириной не менее 10 м.

Предприятия и объекты, у каждого из которых размер санитарно-защитных зон превышает 500 м, следует размещать на обособленных земельных участках производственных зон сельских населенных пунктов.

На участках, свободных от застройки и покрытий, а также по периметру площадки предприятия следует предусматривать озеленение. Площадь участков, предназначенных для озеленения, должна составлять не менее 15 % площади сельскохозяйственных предприятий, а при плотности застройки более 50% - не менее 10 % площади предприятий.

Статья 46.1. Градостроительные регламенты в отношении земельных участков и объектов капитального строительства, расположенных в пределах зон территорий водных объектов

1. А-1 Зона акваторий

В соответствии с пунктом 6 статьи 36 Градостроительного Кодекса РФ градостроительные регламенты не устанавливаются для земель, покрытых поверхностными водами.

Использование земельных участков в границах зоны А-1 Зона акваторий, для которых градостроительные регламенты не устанавливаются, определяется уполномоченными федеральными органами исполнительной власти в соответствии с федеральными законами и Водным Кодексом РФ.

В соответствии с пунктом 7 статьи 36 Градостроительного Кодекса РФ использование земель или земельных участков, расположенных в границах особо охраняемой природной территории природный парк "Анапская пересыпь" (за исключением территорий населенных пунктов, включенных в состав особо охраняемых природных территорий), определяется положением об особо охраняемой природной территории, утвержденным Постановлением главы администрации (губернатора) Краснодарского края от 07.09.2020 №552 "О создании особо охраняемой природной территории регионального значения природного парка "Анапская пересыпь"".

Статья 46.2. Расчетные показатели минимально допустимого уровня обеспеченности территории объектами коммунальной, транспортной, социальной инфраструктур и расчетные показатели максимально допустимого уровня территориальной доступности указанных объектов для населения в случае, если в границах территориальной зоны, применительно к которой устанавливается градостроительный регламент, предусматривается осуществление деятельности по комплексному развитию территории

1. Комплексное развитие территорий - совокупность мероприятий, выполняемых в соответствии с утвержденной документацией по планировке территории и направленных на создание благоприятных условий проживания граждан, обновление среды жизнедеятельности и территорий общего пользования поселений, городских округов

2. До принятия решения о комплексном развитии территории земельные участки в границах территорий комплексного развития используются в соответствии с градостроительными регламентами, установленными для территориальной зоны, к которой они относятся.

3. Комплексное развитие территории осуществляется в соответствии с положениями Градостроительного Кодекса Российской Федерации, а также с гражданским законодательством, жилищным законодательством, земельным законодательством, законодательством об охране объектов культурного наследия (памятников истории и культуры) народов Российской Федерации, законодательством в области охраны окружающей среды.

4. Расчетные показатели минимально допустимого уровня обеспеченности территории объектами коммунальной, транспортной, социальной инфраструктур и расчетные показатели максимально допустимого уровня территориальной доступности указанных объектов для населения в случае, если в границах территориальной зоны, применительно к которой устанавливается градостроительный регламент, предусматривается осуществление деятельности по комплексному развитию территории, принимаются в соответствии с Нормативами градостроительного проектирования Вышестеблиевского сельского поселения Темрюкского района, утвержденными Решением Совета муниципального образования Темрюкский район №350 от 20 октября 2017 года.

Статья 47. Параметры разрешенного использования земельных участков и иных объектов недвижимости в различных территориальных зонах

1. «Технический регламент о требованиях пожарной безопасности».

1.1. Планировка и застройка территорий сельских поселений муниципального образования Темрюкский район должны осуществляться в соответствии с генеральными планами поселений, учитывающими требования пожарной безопасности, установленные Федеральным законом № 123-ФЗ «Технический регламент о требованиях пожарной безопасности».

2. Обеспечение доступности объектов социальной инфраструктуры для инвалидов и других маломобильных групп населения.

При планировке и застройке поселений необходимо обеспечивать доступность объектов социальной инфраструктуры для инвалидов и других маломобильных групп населения.

При проектировании и реконструкции общественных, жилых и промышленных зданий следует предусматривать для инвалидов и других маломобильных групп населения условия жизнедеятельности, равные для остальных категорий населения, в соответствии со СП 59.13330.2012, СП 35-101-2001, СП 35-102-2001, СП 31-102-99, СП 35-103-2001, СП 35-104-2001, СП 35-105-2002, СП 35-106-2003, СП 35-107-2003, СП 35-112-2005, СП 35-117-2006, ВСН-62-91*, РДС 35-201-99.

Перечень объектов, доступных для инвалидов и других маломобильных групп населения, расчетное число и категория инвалидов, а также группа мобильности групп населения устанавливаются заданием на проектирование. Задания на проектирование объектов социальной инфраструктуры согласовываются в установленном порядке с органами социальной защиты населения Краснодарского края.

К объектам, подлежащим оснащению специальными приспособлениями и оборудованием для свободного передвижения и доступа инвалидов и маломобильных граждан, относятся жилые и административные здания и сооружения; объекты культуры и культурно-зрелищные сооружения (театры, библиотеки, музеи, места отправления религиозных обрядов и другие); объекты и учреждения образования и науки, здравоохранения и социальной защиты населения; объекты торговли, общественного питания и бытового обслуживания населения (парикмахерские, прачечные, общественные бани, и другие), финансово-банковские учреждения; гостиницы, отели, иные места временного проживания; физкультурно-оздоровительные, спортивные здания и сооружения, места отдыха, парки, сады, лесопарки, пляжи, объекты и сооружения оздоровительного и рекреационного назначения, аллеи и пешеходные дорожки; объекты и сооружения транспортного обслуживания населения, связи и информации: железнодорожные вокзалы, автовокзалы, другие объекты автомобильного, железнодорожного, водного и воздушного транспорта, обслуживающие население; станции и остановки всех видов пригородного транспорта; почтово-телеграфные; производственные объекты, объекты малого бизнеса и другие места приложения труда; тротуары, переходы улиц, дорог и магистралей; прилегающие к вышеперечисленным зданиям и сооружениям территории и площади.

Проектные решения объектов, доступных для маломобильных групп населения, должны обеспечивать:

- досягаемость мест целевого посещения и беспрепятственность перемещения внутри зданий и сооружений;
- безопасность путей движения (в том числе эвакуационных), а также мест проживания, обслуживания и приложения труда;
- своевременное получение полноценной и качественной информации, позволяющей ориентироваться в пространстве, использовать оборудование (в том числе для самообслуживания), получать услуги, участвовать в трудовом и учебном процессе и прочие;
- удобство и комфорт среды жизнедеятельности.

В проектах должны быть предусмотрены условия беспрепятственного и удобного передвижения маломобильных групп населения по участку к зданию или по территории предприятия, комплекса сооружений с учетом требований настоящих Правил. Система средств информационной поддержки должна быть обеспечена на всех путях движения, доступных для маломобильных групп населения, на все время эксплуатации.

Требования к зданиям, сооружениям и объектам социальной инфраструктуры

Объекты социальной инфраструктуры должны оснащаться следующими специальными приспособлениями и оборудованием:

- визуальной и звуковой информацией, включая специальные знаки у строящихся, ремонтируемых объектов;
- телефонами-автоматами или иными средствами связи, доступными для инвалидов;
- санитарно-гигиеническими помещениями, доступными для инвалидов и других маломобильных групп населения;
- пандусами и поручнями у лестниц при входах в здания;
- пологими спусками у тротуаров в местах наземных переходов улиц, дорог, магистралей и остановок транспорта общего пользования;
- специальными указателями маршрутов движения инвалидов по территории вокзалов, парков и других рекреационных зон;
- пандусами и поручнями у лестниц привокзальных площадей, платформ, остановок маршрутных транспортных средств и мест посадки и высадки пассажиров;
- пандусами при входах в здания, пандусами или подъемными устройствами у лестниц на лифтовых площадках, а также при входах в наземные и подземные переходы улиц, дорог и магистралей.

Размещение специализированных учреждений, предназначенных для медицинского обслуживания и реабилитации инвалидов, и вместимость этих учреждений следует определять по реальной и прогнозируемой потребности в поселении, районах, микрорайонах.

Территориальные центры социального обслуживания граждан пожилого возраста и инвалидов согласно ГОСТ Р 52495-2005 должны быть следующих типов:

– стационарное учреждение социального обслуживания - учреждение социального обслуживания, обеспечивающее предоставление социальных услуг клиентам в условиях круглосуточного пребывания;

– полустационарное учреждение социального обслуживания - учреждение социального обслуживания, обеспечивающее предоставление социальных услуг клиентам в условиях пребывания в учреждении в течение определенного времени суток;

– нестационарное учреждение социального обслуживания - учреждение социального обслуживания, обеспечивающее предоставление социальных услуг клиентам в нестационарных условиях, без их проживания в указанном учреждении или отделении учреждения;

– учреждение социального обслуживания на дому - учреждение социального обслуживания, обеспечивающее предоставление социальных услуг клиентам по месту проживания.

Здания должны иметь как минимум один вход, приспособленный для маломобильных групп населения, с поверхности земли и из каждого доступного для маломобильных групп населения подземного или надземного перехода, соединенного с этим зданием.

Места обслуживания и постоянного нахождения маломобильных групп населения должны располагаться на минимально возможных расстояниях от эвакуационных выходов из помещений, с этажей и из зданий наружу. Эвакуационные выходы и пути должны проектироваться из не пожароопасных материалов и соответствовать требованиям СНиП 35-01-2001, СНиП 21-01-97*.

Требования к параметрам проездов и проходов, обеспечивающих доступ инвалидов и маломобильных лиц

При проектировании участка здания или комплекса следует соблюдать непрерывность пешеходных и транспортных путей, обеспечивающих доступ инвалидов и маломобильных лиц в здания. Эти пути должны стыковаться с внешними по отношению к участку коммуникациями и остановками транспорта.

Ограждения участков должны обеспечивать возможность опорного движения маломобильных групп населения через проходы и вдоль них.

Транспортные проезды и пешеходные дороги на пути к объектам, посещаемым инвалидами, допускается совмещать при соблюдении требований к параметрам путей движения.

Ширина пути движения на участке при встречном движении инвалидов на креслах-колясках должна быть не менее 1,8 м с учетом габаритных размеров кресел-колясок.

В условиях сложившейся застройки при невозможности достижения нормативных параметров ширины пути движения следует предусматривать устройство горизонтальных площадок размером не менее 1,6 x 1,6 м через каждые 60 - 100 м пути для обеспечения возможности разезда инвалидов на креслах-колясках.

При совмещении на участке путей движения посетителей с проездами для транспорта следует предусматривать ограничительную (латеральную) разметку пешеходных путей на дорогах в соответствии с требованиями правил дорожного движения. Ширина полос движения должна обеспечивать безопасное расхождение людей, в том числе использующих технические средства реабилитации, с автотранспортом. Полосу движения инвалидов на креслах-колясках и механических колясках рекомендуется выделять с левой стороны на полосе пешеходного движения, на участке, пешеходных дорогах, аллеях.

Уклоны пути движения для проезда инвалидов на креслах-колясках не должны превышать:
продольный - 5 процентов;
поперечный - 1 - 2 процента.

При устройстве съездов с тротуара около здания и в затесненных местах допускается увеличивать продольный уклон до 10 процентов на протяжении не более 10 м.

Высота бордюров по краям пешеходных путей должна быть не менее 0,05 м.

Высота бортового камня в местах пересечения тротуаров с проезжей частью, а также перепад высот бордюров, бортовых камней вдоль эксплуатируемых газонов и озелененных

площадок, примыкающих к путям пешеходного движения, не должны превышать 0,04 м.

При невозможности организации отдельного наземного прохода для инвалидов и других маломобильных групп населения подземные и надземные переходы следует оборудовать пандусами и подъемными устройствами.

Тактильные средства, выполняющие предупредительную функцию на покрытии пешеходных путей на участке, следует размещать не менее чем за 0,8 м до объекта информации, начала опасного участка, изменения направления движения, входа.

Примечание. На путях движения маломобильных групп населения не допускается применять непрозрачные калитки на навесных петлях двустороннего действия, калитки с вращающимися полотнами, а также турникеты.

Для открытых лестниц на перепадах рельефа рекомендуется принимать ширину проступей не менее 0,4 м, высоту подъемов ступеней - не более 0,12 м. Все ступени наружных лестниц в пределах одного марша должны быть одинаковыми по форме в плане, по размерам ширины проступи и высоты подъема ступеней. Поперечный уклон наружных ступеней должен быть в пределах 1 - 2 процентов.

Лестницы должны дублироваться пандусами, а при необходимости - другими средствами подъема.

Объекты, нижняя кромка которых расположена на высоте от 0,7 до 2,1 м от уровня пешеходного пути, не должны выступать за плоскость вертикальной конструкции более чем на 0,1 м, а при их размещении на отдельно стоящей опоре - не более 0,3 м. При увеличении выступающих размеров пространство под этими объектами необходимо выделять бордюрным камнем, бортиком высотой не менее 0,05 м или ограждениями высотой не менее 0,7 м.

Устройства и оборудование (почтовые ящики, укрытия таксофонов, информационные щиты и прочее), размещаемые на стенах зданий, сооружений или на отдельных конструкциях, а также выступающие элементы и части зданий и сооружений не должны сокращать нормируемое пространство для прохода, а также проезда и маневрирования кресла-коляски.

Таксофоны и другое специализированное оборудование для людей с недостатками зрения должны устанавливаться на горизонтальной плоскости с применением рифленого покрытия или на отдельных плитах высотой до 0,04 м, край которых должен находиться от установленного оборудования на расстоянии 0,7 - 0,8 м. Формы и края подвесного оборудования должны быть скруглены.

На открытых автостоянках около объектов социальной инфраструктуры на расстоянии не далее 50 м от входа, а при жилых зданиях - не далее 100 м, следует выделять до 10 процентов мест (но не менее одного места) для специального автотранспорта инвалидов с учетом ширины зоны для парковки не менее 3,5 м, а около учреждений, специализирующихся на лечении спинальных больных, и восстановлении опорно-двигательных функций, - не менее 20 процентов мест.

При наличии на стоянке мест для парковки автомашин, салоны которых приспособлены для перевозки инвалидов на креслах-колясках, ширина боковых подходов к местам стоянки таких машин должна быть не менее 2,5 м.

Места парковки оснащаются знаками, применяемыми в международной практике.

Расстояние от остановок специализированных средств общественного транспорта, перевозящих только инвалидов, до входов в общественные здания не должно превышать 100 м.

Площадки и места отдыха следует размещать смежно вне габаритов путей движения мест отдыха и ожидания.

Площадки и места отдыха должны быть оборудованы устройствами для защиты от перегрева, осадков и постороннего шума (для мест тихого отдыха); информационными указателями.

Для озеленения участков объектов, посещаемых инвалидами и маломобильными группами населения, следует применять не травмирующие древесно-кустарниковые породы.

Следует предусматривать линейную посадку деревьев и кустарников для формирования кромок путей пешеходного движения.

Граница озелененных эксплуатируемых площадок, примыкающая к путям пешеходного движения, не должна иметь перепада высот, бордюров, бортовых камней высотой более 0,04 м.

В целях безопасности элементы озеленения не должны закрывать обзор для оценки ситуации на перекрестках, опасных участках, затенять проходы и проезды, сигналы, информационные устройства, ограждения опасных мест, а также иметь выступающие части (кроны, стволы, корни).

Статья 48. Ограничения в использовании земельных участков и объектов капитального строительства в связи с установлением зон с особыми условиями использования.

1. На картах настоящих Правил отображаются границы зон с особыми условиями использования территорий, границы территорий объектов культурного наследия. Указанные границы отображены на отдельных картах, которые являются приложением к правилам землепользования и застройки:

- 1) Приложение Н-1 "Зоны охраны объектов культурного наследия"
- 2) Приложение Н-2 "Зоны действия ограничений по экологическим условиям"
- 3) Приложение Н-3 "Зоны действия ограничений по санитарно-эпидемиологическим условиям"
- 4) Приложение Н-4 "Иные зоны с особыми условиями использования территории"

2. Использование земельных участков и объектов капитального строительства, расположенных в пределах зон, с особыми условиями использования территорий, осуществляется в соответствии с градостроительными регламентами по видам разрешенного использования земельных участков и объектов капитального строительства и предельным параметрам разрешенного строительства, реконструкции, с учетом ограничений, установленных законами, иными нормативными правовыми актами применительно к зонам с особым использованием территорий.

Статья 48.1 Ограничения в использовании земельных участков и объектов капитального строительства по условиям охраны объектов культурного наследия

Территорией объекта культурного наследия является территория, непосредственно занятая данным объектом культурного наследия и (или) связанная с ним исторически и функционально, являющаяся его неотъемлемой частью и установленная в соответствии с Федеральным законом "Об объектах культурного наследия (памятниках истории и культуры) народов Российской Федерации".

В случае отсутствия утвержденных границ территории объекта культурного наследия, включенного в реестр, или выявленного объекта культурного наследия территорией таких объектов признается часть земной поверхности, занятая соответствующими объектами.

В соответствии с Федеральным законом от 25.06.2002 N 73-ФЗ "Об объектах культурного наследия (памятниках истории и культуры) народов Российской Федерации" в целях обеспечения сохранности объекта культурного наследия в его исторической среде на сопряженной с ним территории устанавливаются зоны охраны объекта культурного наследия: охранный зона, зона регулирования застройки и хозяйственной деятельности, зона охраняемого природного ландшафта.

Необходимый состав зон охраны объекта культурного наследия определяется проектом зон охраны объекта культурного наследия.

Границы зон охраны объекта культурного наследия, режимы использования земель и градостроительные регламенты в границах данных зон утверждаются на основании проекта зон охраны объекта культурного наследия разработанного в соответствии с постановлением правительства Российской Федерации от 12 сентября 2015 г. № 972 «Об утверждении положения о зонах охраны объектов культурного наследия (памятников истории и культуры) народов Российской Федерации и о признании утратившими силу отдельных положений нормативных правовых актов правительства Российской Федерации» (далее – Положение).

Руководствуясь пп.4,5,6,7 Положения необходимо предусматривать разработку проекта зон охраны на каждый объект культурного наследия, расположенный в границах Вышестеблиевского сельского поселения.

При разработке проектов детальной планировки и проектов строительства отдельных

объектов, проведение любых видов землеустроительных, земляных, строительных, мелиоративных, хозяйственных и иных работ, отводе земельных участков под строительство учитывать необходимость обеспечения сохранности объектов культурного наследия в соответствии со ст. 5.1, 34, 36, 40 Федерального закона от 25.06.2002 № 73-ФЗ. Все акты выбора земельных участков подлежат обязательному согласованию с краевым органом охраны памятников.

Согласно ст. 11 п.3 Закона Краснодарского края от 23 июля 2015 года N 3223-КЗ «Об объектах культурного наследия (памятниках истории и культуры) народов Российской Федерации, расположенных на территории Краснодарского края» (далее – Закон КК) до разработки и утверждения проектов зон охраны объектов культурного наследия в установленном федеральным законодательством порядке в качестве предупредительной меры по обеспечению сохранности объекта культурного наследия в зависимости от общей видовой принадлежности объекта культурного наследия и в соответствии с данными государственного учета объектов культурного наследия устанавливаются границы зон охраны.

В границах зон охраны объекта археологического наследия, установленных ст.11 Закона Краснодарского края от 23 июля 2015 года N 3223-КЗ, до утверждения в установленном порядке границ зон охраны, режимов использования земель и земельных участков, градостроительных регламентов в границах данных зон допускаются по согласованию с краевым органом охраны объектов культурного наследия работы, не создающие угрозы повреждения, разрушения или уничтожения объекта археологического наследия, в том числе сельскохозяйственные работы, работы по благоустройству и озеленению территории, не нарушающие природный ландшафт.

При проведении сельскохозяйственных работ в границах зон охраны объекта культурного наследия на глубину пахотного горизонта почвы, согласование с краевым органом охраны объектов культурного наследия не требуется.

Все виды работ на памятниках истории и культуры и в их охранных зонах необходимо предварительно согласовывать с управлением по охране, реставрации и эксплуатации историко-культурных ценностей (наследия) Краснодарского края.

В соответствии со ст. 6 Закона «Об увековечении памяти погибших при защите Отечества» от 14.01.1993 № 4292-1, Федеральным законом «О погребении и похоронном деле» от 12.01.1996 № 8-ФЗ в целях обеспечения сохранности воинских захоронений в местах, где они расположены, органами местного самоуправления устанавливаются охранные зоны и зоны охраняемого природного ландшафта в порядке, определяемом законодательством Российской Федерации.

В соответствии со ст. 34.1 Федерального закона от 25 июня 2002 № 73-ФЗ «Об объектах культурного наследия (памятниках истории и культуры) народов Российской Федерации» для объектов культурного наследия (за исключением объектов археологического наследия), не имеющих утвержденных зон охраны, устанавливаются защитные зоны, являющиеся территориями, которые прилегают к включенным в реестр памятникам и ансамблям и в границах которых в целях обеспечения сохранности объектов культурного наследия и композиционно-видовых связей (панорам), запрещаются строительство объектов капитального строительства и их реконструкция, связанная с изменением их параметров (высоты, количества этажей, площади), за исключением строительства и реконструкции линейных объектов.

Региональный орган охраны объектов культурного наследия вправе принять решение, предусматривающее установление границ защитной зоны объекта культурного наследия на расстоянии, отличном от указанных ст. 34.1 Федерального закона от 25 июня 2002 № 73-ФЗ расстояний, на основании заключения историко-культурной экспертизы с учетом историко-градостроительного и ландшафтного окружения такого объекта культурного наследия в порядке, установленном Правительством Российской Федерации.

Согласно ст. 5 Федерального закона от 25 июня 2002 № 73-ФЗ «Об объектах культурного наследия (памятниках истории и культуры) народов Российской Федерации» земельные участки, в границах территорий объектов культурного наследия, включенных в единый государственный реестр объектов культурного наследия (памятников истории и культуры) народов Российской Федерации, а также в границах территорий выявленных объектов культурного наследия относятся к землям историко-культурного назначения, правовой режим которых регулируется земельным

законодательством Российской Федерации и Федеральным законом от 25 июня 2002 № 73-ФЗ.

Статьей 5.1 Федерального закона от 25.06.2002 № 73-ФЗ определяется ряд требований к осуществлению деятельности в границах территории объекта культурного наследия, а также устанавливается особый режим использования земельного участка, водного объекта или его части, в границах которых располагается объект археологического наследия, а именно:

1) на территории памятника или ансамбля запрещаются строительство объектов капитального строительства и увеличение объемно-пространственных характеристик существующих на территории памятника или ансамбля объектов капитального строительства; проведение земляных, строительных, мелиоративных и иных работ, за исключением работ по сохранению объекта культурного наследия или его отдельных элементов, сохранению историко-градостроительной или природной среды объекта культурного наследия;

2) на территории достопримечательного места разрешаются работы по сохранению памятников и ансамблей, находящихся в границах территории достопримечательного места, работы, направленные на обеспечение сохранности особенностей достопримечательного места, являющихся основаниями для включения его в единый государственный реестр объектов культурного наследия (памятников истории и культуры) народов Российской Федерации и подлежащих обязательному сохранению; строительство объектов капитального строительства в целях воссоздания утраченной градостроительной среды; осуществление ограниченного строительства, капитального ремонта и реконструкции объектов капитального строительства при условии сохранения особенностей достопримечательного места, являющихся основаниями для включения его в единый государственный реестр объектов культурного наследия (памятников истории и культуры) народов Российской Федерации и подлежащих обязательному сохранению;

3) на территории памятника, ансамбля или достопримечательного места разрешается ведение хозяйственной деятельности, не противоречащей требованиям обеспечения сохранности объекта культурного наследия и позволяющей обеспечить функционирование объекта культурного наследия в современных условиях.

Рекомендации по эксплуатации и сохранению объекта культурного наследия:

- экскурсионный показ;
- своевременное проведение ремонтно-реставрационных работ в целях обеспечения нормального технического состояния памятника;
- благоустройство и озеленение территории, не противоречащее сохранности памятника;
- использовать преимущественно по первоначальному назначению;
- все виды строительных и ремонтных работ, касающиеся ремонта, реконструкции и реставрации памятника истории и монументального искусства необходимо предварительно согласовывать с государственным органом по охране памятников.

Статья 48.2 Ограничения в использовании земельных участков и объектов капитального строительства в зонах действия ограничений по экологическим условиям.

1. Ограничения использования земельных участков и иных объектов недвижимости, расположенных в зонах действия ограничений по экологическим условиям, установлены следующими нормативными правовыми актами:

- Федеральный закон от 10 января 2002 года № 7-ФЗ «Об охране окружающей среды»;
- Водный кодекс Российской Федерации от 3 июня 2006 года № 74-ФЗ;
- Федеральный закон от 14 марта 1995 года № 33-ФЗ «Об особо охраняемых природных территориях»;
- Постановление Совета Министров РСФСР от 30 января 1985 г. № 45 "Об установлении границ и режима округа санитарной охраны курорта Анапа в Краснодарском крае". Постановление Правительства Российской Федерации от 22 октября 2012 № 1087 «О частичном изменении Постановления Совета Министров РСФСР от 30 января 1985 года № 45.

- Постановление администрации (губернатора) Краснодарского края от 24 декабря 2012 года № 1597 «Об утверждении границ и режима округа горно-санитарной охраны

курортов местного значения Темрюкского района в Краснодарском крае» с учетом Внесения изменений утвержденных Постановлением главы администрации (Губернатора) Краснодарского края от 23.08.2016 №636;

– Постановление главы администрации (губернатора) Краснодарского края от 07.09.2020 №552 "О создании особо охраняемой природной территории регионального значения природного парка "Анапская пересыпь"".

2. Водоохранные зоны и прибрежные защитные полосы.

Водоохранными зонами являются территории, которые примыкают к береговой линии (границам водного объекта) морей, рек, ручьев, каналов, озер, водохранилищ и на которых устанавливается специальный режим осуществления хозяйственной и иной деятельности в целях предотвращения загрязнения, засорения, заиления указанных водных объектов и истощения их вод, а также сохранения среды обитания водных биологических ресурсов и других объектов животного и растительного мира.

В границах водоохранных зон устанавливаются прибрежные защитные полосы, на территориях которых вводятся дополнительные ограничения хозяйственной и иной деятельности.

В границах водоохранных зон запрещаются:

- 1) использование сточных вод в целях регулирования плодородия почв;
- 2) размещение кладбищ, скотомогильников, объектов размещения отходов производства и потребления, химических, взрывчатых, токсичных, отравляющих и ядовитых веществ, пунктов захоронения радиоактивных отходов;
- 3) осуществление авиационных мер по борьбе с вредными организмами;
- 4) движение и стоянка транспортных средств (кроме специальных транспортных средств), за исключением их движения по дорогам и стоянки на дорогах и в специально оборудованных местах, имеющих твердое покрытие;
- 5) строительство и реконструкция автозаправочных станций, складов горюче-смазочных материалов (за исключением случаев, если автозаправочные станции, склады горюче-смазочных материалов размещены на территориях портов, инфраструктуры внутренних водных путей, в том числе баз (сооружений) для стоянки маломерных судов, объектов органов федеральной службы безопасности), станций технического обслуживания, используемых для технического осмотра и ремонта транспортных средств, осуществление мойки транспортных средств;
- 6) хранение пестицидов и агрохимикатов (за исключением хранения агрохимикатов в специализированных хранилищах на территориях морских портов за пределами границ прибрежных защитных полос), применение пестицидов и агрохимикатов;
- 7) сброс сточных, в том числе дренажных, вод;
- 8) разведка и добыча общераспространенных полезных ископаемых (за исключением случаев, если разведка и добыча общераспространенных полезных ископаемых осуществляются пользователями недр, осуществляющими разведку и добычу иных видов полезных ископаемых, в границах предоставленных им в соответствии с законодательством Российской Федерации о недрах горных отводов и (или) геологических отводов на основании утвержденного технического проекта в соответствии со статьей 19.1 Закона Российской Федерации от 21 февраля 1992 года № 2395-1 «О недрах»).

В границах водоохранных зон допускаются проектирование, строительство, реконструкция, ввод в эксплуатацию, эксплуатация хозяйственных и иных объектов при условии оборудования таких объектов сооружениями, обеспечивающими охрану водных объектов от загрязнения, засорения, заиления и истощения вод в соответствии с водным законодательством и законодательством в области охраны окружающей среды. Выбор типа сооружения, обеспечивающего охрану водного объекта от загрязнения, засорения, заиления и истощения вод, осуществляется с учетом необходимости соблюдения установленных в соответствии с законодательством в области охраны окружающей среды нормативов допустимых сбросов загрязняющих веществ, иных веществ и микроорганизмов. В целях настоящей статьи под сооружениями, обеспечивающими охрану водных объектов от загрязнения, засорения, заиления и истощения вод, понимаются:

- 1) централизованные системы водоотведения (канализации), централизованные ливневые

системы водоотведения;

2) сооружения и системы для отведения (сброса) сточных вод в централизованные системы водоотведения (в том числе дождевых, талых, инфильтрационных, поливомоечных и дренажных вод), если они предназначены для приема таких вод;

3) локальные очистные сооружения для очистки сточных вод (в том числе дождевых, талых, инфильтрационных, поливомоечных и дренажных вод), обеспечивающие их очистку исходя из нормативов, установленных в соответствии с требованиями законодательства в области охраны окружающей среды и настоящего Кодекса;

4) сооружения для сбора отходов производства и потребления, а также сооружения и системы для отведения (сброса) сточных вод (в том числе дождевых, талых, инфильтрационных, поливомоечных и дренажных вод) в приемники, изготовленные из водонепроницаемых материалов;

5) сооружения, обеспечивающие защиту водных объектов и прилегающих к ним территорий от разливов нефти и нефтепродуктов и иного негативного воздействия на окружающую среду.

Организация сооружений водоотведения (канализации) и отведения ливневых стоков в локальные очистные сооружения осуществляется в соответствии с требованиями свода правил СП 32.13330.2018 «СНиП 2.04.03-85. Канализация. Наружные сети и сооружения» (утв. приказом Министерства строительства и жилищно-коммунального хозяйства РФ от 25 декабря 2018 г. № 860/пр).

В отношении территорий садоводческих, огороднических или дачных некоммерческих объединений граждан, размещенных в границах водоохраных зон и не оборудованных сооружениями для очистки сточных вод, до момента их оборудования такими сооружениями и (или) подключения к системам, указанным в пункте 1 части 15 настоящей статьи, допускается применение приемников, изготовленных из водонепроницаемых материалов, предотвращающих поступление загрязняющих веществ, иных веществ и микроорганизмов в окружающую среду.

В границах прибрежных защитных полос наряду с установленными ограничениями в границах водоохраных зон запрещаются:

- 1) распашка земель;
- 2) размещение отвалов размываемых грунтов;
- 3) выпас сельскохозяйственных животных и организация для них летних лагерей, ванн.

Установление на местности границ водоохраных зон и границ прибрежных защитных полос водных объектов, в том числе посредством специальных информационных знаков, осуществляется в порядке, установленном Правительством Российской Федерации.

3. Особо охраняемые природные территории.

3.1. Постановлением главы администрации (губернатора) Краснодарского края от 07.09.2020 №552 "О создании особо охраняемой природной территории регионального значения природного парка "Анапская пересыпь"" утверждены границы и Положение об особо охраняемой природной территории природный парк "Анапская пересыпь".

3.1.1. Режим особой охраны, действующий на всей территории природного парка, не распространяется на подразделения пограничных органов Федеральной службы безопасности Российской Федерации при реализации ими своих полномочий.

3.1.2. На всей территории природного парка запрещается любая деятельность, которая может нанести ущерб природным комплексам и объектам растительного и животного мира, культурно-историческим объектам и противоречит целям и задачам природного парка, в том числе:

- Разведка, разработка и добыча всех видов полезных ископаемых, за исключением добычи сапропеля (ила).

- Сброс сточных и дренажных вод без очистки в водные объекты и на рельеф местности, а также размещение септиков, не имеющих гидроизоляции.

- Все виды охоты в акватории лиманов Цокур, Кизилташский, Бугазский и Витязевский, на косе Голенькой, острове Каторжном, косах и островах, расположенных в лиманах Цокур, Кизилташский и Витязевский, за исключением любительской и спортивной охоты на Витязевской

косе и на примыкающей к ней части акватории Витязевского лимана шириной в 100 метров от уреза воды, без использования моторных лодок, а также охоты, проводимой в целях осуществления научно-исследовательской деятельности, регулирования численности охотничьих ресурсов.

- Добывание и иное изъятие из природной среды объектов животного и растительного мира, занесенных в Красную книгу - Российской Федерации и (или) Красную книгу Краснодарского края, а также их дериватов без разрешений, предусмотренных законодательством Российской Федерации и Краснодарского края.

- Загрязнение почвы, воды, растительности, засорение и захламление акватории водных объектов и территории природного парка.

- Вырубка, кронирование, обрезка деревьев без согласования с уполномоченным органом исполнительной власти Краснодарского края в области охраны окружающей среды и осуществления компенсационного озеленения.

- Проведение рубок в гнездовой период с 1 апреля по 31 июля.

- Разрушение (уничтожение) обитаемых либо регулярно используемых гнезд, нор, логовищ, убежищ, жилищ и других сооружений животных, используемых для размножения.

- Сбор яиц диких видов птиц, кроме случаев, предусмотренных законодательством в целях осуществления научно-исследовательской и образовательной деятельности, регулирования численности охотничьих ресурсов и иных объектов животного мира.

- Осуществление любых мероприятий по охране объектов животного мира и среды их обитания (в том числе компенсационных мероприятий) без согласования с уполномоченным органом исполнительной власти Краснодарского края в области охраны и использования объектов животного мира и среды их обитания.

- Интродукция и акклиматизация объектов животного мира, не характерных для данной территории, за исключением необходимости борьбы с вредными организмами и интродукции объектов аквакультуры, являющихся биологическими мелиораторами, в соответствии с ежегодным планом искусственного воспроизводства водных биологических ресурсов, утвержденным Федеральным агентством по рыболовству, по согласованию с уполномоченным органом исполнительной власти Краснодарского края в области охраны окружающей среды.

- Интродукция чужеродных видов флоры, кроме видов растений, предназначенных для закрепления песчаных дюн, по согласованию с уполномоченным органом исполнительной власти Краснодарского края в области охраны окружающей среды.

- Создание объектов размещения, хранения отходов производства и потребления, радиоактивных, химических, взрывчатых, токсичных, отравляющих и ядовитых веществ.

- Выжигание травянистой, кустарниковой и древесной растительности, ее остатков.

- Заготовка и сбор лекарственных и технических растений в промышленных и коммерческих целях.

- Перепрофилирование сложившихся к моменту создания природного парка направлений хозяйственной и иной деятельности без согласования с уполномоченным органом исполнительной власти Краснодарского края в области охраны окружающей среды.

- Изменение гидрологического режима водных объектов, проведение дноуглубительных, взрывных, буровых и других работ, связанных с изменением дна и берегов водных объектов (перекрывание, изменение русла естественных водотоков и берегов водных объектов, углубление дна водотоков и естественных водоемов, отсыпка грунта в акваторию), за исключением деятельности, связанной с их восстановлением и рыбохозяйственной мелиорацией, по согласованию с уполномоченным органом исполнительной власти Краснодарского края в области охраны окружающей среды, а также деятельности, осуществляемой в целях предотвращения возникновения и ликвидации чрезвычайных ситуаций.

- Сбор ботанических коллекций при проведении научно-исследовательской деятельности без согласования с уполномоченным органом исполнительной власти Краснодарского края в области охраны окружающей среды, за исключением территории урочища Яхно.

- Виды экстремального туризма, связанные с поездками на транспортных средствах повышенной проходимости.

- Заправка топливом, мойка автомобилей и иного моторного транспорта, за исключением дозаправки в ходе (водного) патрулирования технических средств государственного учреждения, осуществляющего управление природным парком.

- Осуществление авиационных мер по борьбе с вредными организмами.

- Капитальный ремонт объектов капитального строительства без согласования с уполномоченным органом исполнительной власти Краснодарского края в области охраны окружающей среды.

- Размещение рекламных и информационных щитов, кроме информационных щитов, связанных с функционированием ООПТ, обозначением водоохраных зон и прибрежно-защитных полос, границ округов горно-санитарной охраны, рыбохозяйственной деятельностью, деятельностью в области водных отношений, охотничьего хозяйства, обозначением линейных объектов, соблюдением требований безопасности дорожного движения.

- Уничтожение или повреждение шлагбаумов, аншлагов, стендов и других информационных знаков и указателей, связанных с функционированием природного парка, рыбохозяйственной деятельностью, деятельностью в области водных отношений, охотничьего хозяйства, обозначением линейных объектов, соблюдением требований безопасности дорожного движения, рекреационной деятельностью.

- Ведение археологических полевых работ (разведки, раскопки, наблюдения) без полученного в установленном законодательством порядке разрешения (открытого листа), соблюдения условий, предусмотренных разрешением (открытым листом), и без согласования с уполномоченным органом исполнительной власти Краснодарского края в области охраны окружающей среды.

- Полеты легких и сверхлегких воздушных судов на высотах менее 2000 метров над акваторией Витязевского, Кизилташского и Бугазского лиманов, лимана Цокур, над косами Голенькой, Бугазской, островами в лиманах Витязевском, Бугазском, Кизилташском и Цокуре, над Витязевской косой без согласования с уполномоченным органом исполнительной власти Краснодарского края в области охраны окружающей среды.

3.1.3. В границах природного парка устанавливается дифференцированный режим особой охраны с учетом природных, хозяйственных и иных особенностей территории. На территории природного парка выделяются четыре функциональные зоны: особо охраняемая, природоохранная, агрохозяйственная и рекреационная.

На территории Вышестеблиевского сельского поселения находятся особо охраняемая, природоохранная и агрохозяйственная (рыбохозяйственная) зоны.

3.1.4. В особо охраняемой зоне природного парка, помимо ограничений хозяйственной деятельности, перечисленных в пункте 3.1.2 настоящей статьи, запрещается:

- Строительство объектов капитального строительства и связанные с ними изыскательские работы.

- Размещение некапитальных строений, сооружений, в том числе малых архитектурных форм, кемпингов и автостоянок, за исключением размещения аншлагов, информационных щитов, сооружений для подкормки животных, искусственных мест размножения, жилищ, укрытий объектов животного мира при наличии согласования с уполномоченным органом исполнительной власти Краснодарского края в области охраны окружающей среды.

- Рекреационное использование территории, за исключением организации индивидуальных пеших прогулок (экскурсий) в целях познавательного туризма без посещения островов в лиманах Цокур, Кизилташский, Бугазский, Витязевский и косы Голенькой.

- Нахождение на островах в лиманах Цокур, Кизилташский, Бугазский и Витязевский, на косе Голенькой, за исключением лиц, занимающихся научно-исследовательской и мониторинговой деятельностью, по согласованию с уполномоченным органом исполнительной власти Краснодарского края в области охраны окружающей среды, сотрудников государственного учреждения, осуществляющего управление природным парком, представителей органов, обеспечивающих контрольные и надзорные функции в соответствии с действующим законодательством.

- Любая деятельность, связанная с нарушением почвенного покрова, песчаных и ракушечных грунтов островов в лиманах Цокур, Кизилташский, Бугазский и Витязевский, на косе Голенькой, за исключением размещения аншлагов и информационных щитов, сооружений для подкормки животных, искусственных мест размножения, жилищ, укрытий объектов животного мира, согласованного с уполномоченным органом исполнительной власти Краснодарского края в области охраны окружающей среды.

- Деятельность, влекущая за собой нарушение природных ландшафтов Витязевской и Бугазской кос, за исключением устройства дощатых настилов или пешеходных мостков на деревянном основании, приподнятых над поверхностью дюн и не мешающих эоловым движениям песка.

- Размещение кемпингов, палаточных лагерей, туристических стоянок, за исключением установки отдельных палаток лицами, занимающимися научно-исследовательской, мониторинговой и природоохранной деятельностью, по согласованию с уполномоченным органом исполнительной власти Краснодарского края в области охраны окружающей среды.

- Проведение массовых спортивных, зрелищных и иных мероприятий, размещение аттракционов, спортивных и игровых площадок, установка спортивного оборудования.

- Прокладка, обустройство и маркировка спортивных и туристских маршрутов.

- Разведение костров.

- Проезд и стоянка любых транспортных средств, за исключением специальных транспортных средств уполномоченного органа исполнительной власти Краснодарского края в области охраны окружающей среды и подведомственных ему государственных учреждений, государственных органов, осуществляющих надзорные и контрольные функции, а также деятельность в сфере обеспечения правопорядка и безопасности государства, функции по защите населения и территории от чрезвычайных ситуаций, по организации и проведению поисково-спасательных работ в чрезвычайных ситуациях природного и техногенного характера, хозяйствующих субъектов в рамках выполнения производственных работ, научных организаций, осуществляющих научно-исследовательскую и мониторинговую деятельность.

- Уничтожение и заготовка тростника.

- Осуществление хозяйственной и иной деятельности, оказывающей воздействие на объекты животного мира и среду их обитания (за исключением мероприятий по охране, защите и восстановлению песчаных дюн) без планирования и реализации мероприятий по охране объектов животного мира и среды их обитания, согласованных с уполномоченным органом исполнительной власти Краснодарского края в области охраны и использования животного мира, сохранения и восстановления среды его обитания.

- Ведение сельского хозяйства.

- Нахождение с собаками охотничьих пород.

- Сбор зоологических, ботанических коллекций, палеонтологических образцов на территории урочища Яхно.

3.1.5. В природоохранной зоне природного парка, помимо ограничений хозяйственной деятельности, перечисленных в пункте 3.1.2 настоящей статьи, запрещается:

- Строительство и размещение объектов любого назначения, за исключением строительства и реконструкции магистральных газопроводов и линий электропередач на основании проекта, получившего положительное заключение государственной экологической экспертизы, в случаях, предусмотренных законодательством.

- Размещение некапитальных строений, сооружений, за исключением размещения аншлагов и информационных щитов, сооружений для подкормки животных, искусственных мест размножения, жилищ, укрытий объектов животного мира по согласованию с уполномоченным органом исполнительной власти Краснодарского края в области охраны окружающей среды.

- Размещение кемпингов, палаточных лагерей, туристических стоянок, за исключением установки отдельных палаток лиц, занимающимися научно-исследовательской, мониторинговой и природоохранной деятельностью, по согласованию с уполномоченным органом исполнительной власти Краснодарского края в области охраны окружающей среды.

- Проведение массовых спортивных, зрелищных и иных мероприятий, размещение аттракционов, спортивных и игровых площадок, установка спортивного оборудования.

- Прокладка, обустройство и маркировка спортивных и туристских маршрутов без согласования с уполномоченным органом исполнительной власти Краснодарского края в области охраны окружающей среды.

- Деятельность, влекущая за собой нарушение природных ландшафтов, за исключением устройства дощатых настилов или пешеходных мостков на свайном основании, приподнятых над поверхностью дюн и не мешающих эоловым движениям песка.

- Проезд и стоянка любых транспортных средств, за исключением специальных транспортных средств уполномоченного органа исполнительной власти Краснодарского края в области охраны окружающей среды и подведомственных ему государственных учреждений, государственных органов, осуществляющих надзорные и контрольные функции, а также деятельность в сфере обеспечения правопорядка и безопасности государства, функции по защите населения и территории от чрезвычайных ситуаций, по организации и проведению поисково-спасательных работ в чрезвычайных ситуациях природного и техногенного характера, научных организаций, осуществляющих научно-исследовательскую и мониторинговую деятельность.

- Ведение сельского хозяйства, за исключением сенокосения, выпаса сельскохозяйственных животных и размещения пасек на землях сельскохозяйственного назначения.

- Разведение костров.

- Любительский и спортивный лов рыбы в периоды нереста.

3.1.6. В агрохозяйственной зоне природного парка, помимо ограничений хозяйственной деятельности, перечисленных в пункте 3.1.2 настоящей статьи, запрещается:

- Строительство объектов капитального строительства.

- Реконструкция и капитальный ремонт объектов капитального строительства, связанных с деятельностью Кизилташского нагульно-воспроизводственного кефалевого хозяйства (далее - КНВКХ) и развитием рыбохозяйственной отрасли, без проекта, получившего положительное заключение государственной экологической экспертизы, в случаях, предусмотренных законодательством.

- Размещение некапитальных строений и сооружений, за исключением размещения некапитальных строений и сооружений, связанных с деятельностью КНВКХ и развитием рыбохозяйственной отрасли, аншлагов и информационных щитов, сооружений для подкормки животных, искусственных мест размножения, жилищ, укрытий объектов животного мира по согласованию с уполномоченным органом исполнительной власти Краснодарского края в области охраны окружающей среды.

- Ведение сельского хозяйства, за исключением рыбоводства.

- Проезд и стоянка любых транспортных средств (в том числе катеров и маломерных судов), за исключением специальных транспортных средств (в том числе катеров и маломерных судов) уполномоченного органа исполнительной власти Краснодарского края в области охраны окружающей среды и подведомственных ему государственных учреждений, государственных органов, осуществляющих надзорные и контрольные функции, а также деятельность в сфере обеспечения правопорядка и безопасности государства, функции по защите населения и территории от чрезвычайных ситуаций, по организации и проведению поисково-спасательных работ в чрезвычайных ситуациях природного и техногенного характера, хозяйствующих субъектов в рамках выполнения производственных работ, научных организаций, осуществляющих научно-исследовательскую и мониторинговую деятельность.

- Движение и пребывание плавательных средств, используемых для занятий серфингом, виндсерфингом, кайтсерфингом (кайтбордингом), парасейлингом, серфингом, сапсерфингом на акватории шириной 500 метров, прилегающей к островам в лиманах Цокур, Кизилташский, Бугазский и Витязевский, косе Голенькой.

- Расчистка акватории водных объектов от тростника и заготовка тростника без согласования с уполномоченным органом исполнительной власти Краснодарского края в области охраны окружающей среды.

- Любительский и спортивный лов рыбы в периоды нереста.

3.1.7. В случае возникновения угрозы либо наступления режима чрезвычайной ситуации проведение работ, связанных с предупреждением и ликвидацией чрезвычайных ситуаций различного характера, производится в соответствии с действующим законодательством о чрезвычайных ситуациях. Информация о планируемых и реализуемых мероприятиях, а также о нанесенном вреде направляется в уполномоченный орган исполнительной власти Краснодарского края в области охраны окружающей среды.

3.1.8. Лица, постоянно или временно находящиеся на территории природного парка, обязаны соблюдать установленный на территории природного парка режим особой охраны.

Лица, виновные в нарушении установленного на территории природного парка режима особой охраны, привлекаются к ответственности в соответствии с действующим законодательством.

3.1.9. Для всей территории природного парка вспомогательные виды разрешенного использования земельных участков не устанавливаются.

Предельные (максимальные и (или) минимальные) параметры разрешенного строительства, реконструкции объектов капитального строительства в границах **особо охраняемой, природоохранной** не устанавливаются.

3.2. Согласно кадастровому отчету, составленному ИАС«ООПТ России» (oopt.aari.ru), на основании Постановления Главы Администрации (губернатора) Краснодарского края от 21.07.2017 №549 «Об утверждении Схемы развития и размещения особо охраняемых природных территорий Краснодарского края» на территории Темрюкского района планируется к организации особо охраняемая территория регионального значения природный парк «Вулканы Тамани».

Статус ООПТ - перспективный, границы и положение об особо охраняемой природной территории - не утверждены.

4. Зоны горно-санитарной охраны курортов.

4.1. Границы и режим округа горно-санитарной охраны курортов местного значения Темрюкского района в Краснодарском крае утверждены Постановлением Главы Администрации (губернатора) Краснодарского края от 24 декабря 2012 года N 1597 «Об утверждении границ и режима округа горно-санитарной охраны курортов местного значения Темрюкского района в Краснодарском крае» в редакции Постановлений главы администрации (губернатора) Краснодарского края от 30.04.2014 N 408, от 23.08.2016 N 636).

В пределах округа и зон горно-санитарной охраны курортов местного значения Темрюкского района должен поддерживаться режим, обеспечивающий высокие санитарно-гигиенические условия местности и защиту месторождений минеральных вод и лечебных грязей от преждевременного истощения, бактериального и химического загрязнения, а также приморских пляжей и акватории от бактериального и химического загрязнения.

Соблюдаемый режим должен обеспечивать сохранение естественных ландшафтно-климатических условий района и других природных факторов, совокупность которых используется на рассматриваемой территории в рекреационных целях.

Обеспечение соблюдения установленного режима в пределах округа и зон санитарной охраны осуществляют:

- в первой зоне - пользователи;

- во второй и третьей зонах - пользователи, землепользователи и проживающие в этих зонах граждане.

Вынесение на местность установленных границ округа горно-санитарной охраны осуществляет орган местного самоуправления не позднее чем через шесть месяцев после утверждения границ округа.

На территории округа горно-санитарной охраны курортов местного значения Темрюкского района устанавливается режим хозяйственной деятельности, запрещающий всякие работы, загрязняющие почву, воду и воздух, наносящие ущерб лесам, зеленым насаждениям, ведущие к развитию эрозионных процессов и отрицательно влияющие на природные лечебные ресурсы и санитарное и экологическое состояние территорий.

4.1.1. Режим на территории первой зоны горно-санитарной охраны (зона строгого режима)

На территории первой зоны **запрещаются** проживание и все виды хозяйственной деятельности, за исключением работ, связанных с исследованиями и использованием природных лечебных ресурсов в лечебных и оздоровительных целях при условии применения экологически чистых и рациональных технологий, в том числе:

- любое индивидуальное жилищное строительство;
- земляные и горные работы на участках месторождений лечебных грязей, не связанные с их эксплуатацией и разведкой и в припляжной полосе, кроме работ связанных с благоустройством пляжей, берегоукрепительных и противооползневых работ;
- размещение торговых точек и летних кафе непосредственно на пляже;
- функционирование существующих капитальных предприятий питания, торговли и бытового обслуживания без оборудования инженерно-коммунальными сетями;
- строительство новых капитальных предприятий питания, торговли и бытового обслуживания;
- забор песка и гравия для строительных нужд;
- сброс неочищенных сточных вод в море, реки и ручьи; сброс сточных вод в лиманы; устройство свалок, сливных ям, поглощающих туалетов и колодцев; выпас любого скота;
- размещение автостоянок и палаточных лагерей,

На территории первой зоны **разрешаются**:

- на участках месторождений лечебных грязей строительство, земляные и горные работы, связанные с их эксплуатацией и разведкой или благоустройством их территорий, на основании проекта при наличии положительного заключения государственной экологической экспертизы;
- работы, связанные с благоустройством и реконструкцией набережных, берегоукрепительные, противооползневые и противоэрозионные работы, на основании проекта при наличии положительного заключения государственной экологической экспертизы;
- строительство сооружений и устройств для добычи грязей, на основании проекта при наличии положительного заключения государственной экологической экспертизы;
- строительство и ремонт средств связи и парковых сооружений методами, не наносящими ущерба природным лечебным ресурсам;
- строительство и размещение объектов, необходимых для нормального функционирования пляжей (лодочные и спасательные станции, оборудованные туалеты, питьевые фонтанчики и душевые, медицинские посты и др.);
- функционирование существующих капитальных предприятий питания, торговли и бытового обслуживания, оборудованных инженерно-коммунальными сетями.

4.1.2. Режим во второй зоне горно-санитарной охраны (зона ограничений)

На территории второй зоны **запрещается** размещение объектов и сооружений, не связанных непосредственно с созданием и развитием сферы курортного лечения и отдыха, а также проведение работ, загрязняющих окружающую среду, природные лечебные ресурсы и приводящих к их истощению, в том числе:

- производство горных и других работ, не связанных непосредственно с развитием и благоустройством территории курорта;
- строительство животноводческих комплексов и птицефабрик;
- размещение складов ядохимикатов, минеральных удобрений и горючесмазочных материалов;
- размещение коллективных стоянок автотранспорта без соответствующей системы очистки от твердых отходов, отработанных масел и сточных вод;
- строительство жилых домов, организация и обустройство садово-огороднических участков и палаточных туристских стоянок без централизованных или локальных систем водоснабжения и канализации;
- размещение кладбищ, скотомогильников и свалок мусора;
- устройство поглощающих колодцев, полей орошения и подземной фильтрации;
- применение ядохимикатов для борьбы с вредителями, болезнями растений и сорняками;
- вырубка зеленых насаждений, кроме рубок ухода за лесом и санитарных рубок.
- открытое содержание и хранение минеральных удобрений и ядохимикатов;

- размещение животноводческих комплексов, птицефабрик и навозохранилищ;
- складирование и захоронение промышленных и сельскохозяйственных отходов;
- устройство неорганизованных свалок и скоплений твердого мусора;
- вырубка зеленых насаждений, кроме санитарных рубок и рубок ухода;
- сброс неочищенных сточных вод в море;
- массовый прогон и выпас скота.

На территории второй зоны **разрешается**:

- размещение объектов и сооружений, связанных непосредственно с созданием и развитием сферы курортного лечения и отдыха, а также всякие действия, которые не оказывают разрушающего воздействия на пляжи, не могут привести к загрязнению акватории и воздушного бассейна, или оказывать иное неблагоприятное влияние на совокупность ландшафтно-климатических факторов и санитарное состояние курортов;

- производство горных и других работ, связанных непосредственно с развитием и благоустройством территории курорта, на основании проекта при наличии положительного заключения государственной экологической экспертизы;

- размещение коллективных стоянок автотранспорта, оборудованных соответствующей системой очистки от твердых отходов, отработанных масел и сточных вод, на основании проекта при наличии положительного заключения государственной экологической экспертизы;

- строительство жилых домов, организация и обустройство садово-огороднических участков и палаточных туристских стоянок, оборудованных полным инженерным обеспечением, с подключением к централизованным или локальным системам водоснабжения и канализации, на основании проекта при наличии положительного заключения государственной экологической экспертизы;

- массовый прогон и выпас скота исключительно по обочинам автодорог;

- осуществление авиационных мер по борьбе с вредителями и болезнями растений в случае отсутствия возможности применения наземных мер при возникновении массовых эпидемий или иных естественных природных явлений по согласованию с уполномоченным органом Краснодарского края;

- рубка леса по согласованию с уполномоченными органами Краснодарского края.

В населенных пунктах, вошедших во вторую зону, все здания должны быть канализованы либо иметь водонепроницаемые выгребы.

На всей территории второй зоны санитарной охраны должен соблюдаться надлежащий санитарный порядок и чистота территории; осуществляться своевременный вывоз нечистот и бытового мусора в места, специально отведенные для организованных свалок.

Режим второй зоны распространяется также на территорию первой зоны.

4.1.3. Режим в третьей зоне горно-санитарной охраны (зона наблюдений)

На территории третьей зоны вводятся ограничения на размещение промышленных и сельскохозяйственных объектов и сооружений, а также на осуществление хозяйственной деятельности, сопровождающейся загрязнением окружающей среды, природных лечебных ресурсов и их истощением, в том числе **запрещается**:

- устройство хранилищ и захоронений химических и радиоактивных веществ, а также вредных промышленных отходов;

- строительство промышленных предприятий, объектов и сооружений и выполнение работ, которые могут оказать неблагоприятное влияние на природные факторы курортов.

На территории третьей зоны **допускаются** только виды работ, не оказывающие вредного воздействия на природные лечебные ресурсы и не нарушающие природный экологический баланс в целом в районе курорта, на основании проекта при наличии положительного заключения государственной экологической экспертизы.

Развитие и застройка территорий в пределах округа санитарной охраны осуществляются в строгом соответствии с генеральным планом курорта, утвержденном в установленном порядке.

В связи с тем, что границы округа совпадают с границами третьей зоны санитарной охраны, санитарный режим, предусматриваемый в третьей зоне, является единым для округа в целом и распространяется также на территорию первой и второй зон.

4.1.4. Санитарно-оздоровительные мероприятия в округе санитарной охраны

В пределах округа и зон санитарной охраны курортов Темрюкского района санитарно-оздоровительные мероприятия должны проводиться в соответствии с пунктом 4 приложения к Постановлению Главы Администрации (губернатора) Краснодарского края от 24 декабря 2012 года N 1597 «Об утверждении границ и режима округа горно-санитарной охраны курортов местного значения Темрюкского района в Краснодарском крае» в редакции Постановлений главы администрации (губернатора) Краснодарского края от 30.04.2014 N 408, от 23.08.2016 N 636).

4.2. Границы и режим округа горно-санитарной охраны курорта федерального значения города-курорта Анапа утверждены Постановлением Совмина РСФСР от 30 января 1985 г. N 45 "Об установлении границ и режима округа санитарной охраны курорта Анапа в Краснодарском крае".

4.2.1. Принципиальное содержание вышеуказанного режима установлено Положением об округах санитарной и горно-санитарной охраны лечебно-оздоровительных местностей и курортов федерального значения, утвержденным постановлением Правительства Российской Федерации от 07 декабря 1996 г. N 1425 "Об утверждении Положения об округах санитарной и горно-санитарной охраны лечебно-оздоровительных местностей и курортов федерального значения".

4.2.3. Земельные участки в границах санитарных зон у собственников земельных участков, землепользователей, землевладельцев, арендаторов земельных участков не изымаются и не выкупаются, за исключением случаев, если в соответствии с установленным санитарным режимом предусматривается полное изъятие этих земельных участков из оборота (первая зона санитарной (горно-санитарной) охраны лечебно-оздоровительных местностей и курортов). Земельные участки, находящиеся в частной собственности, подлежат выкупу у их собственников в соответствии со статьей 55 Земельного кодекса Российской Федерации.

4.2.4. В составе округа санитарной (горно-санитарной) охраны выделяется до трех зон.

1) Территория Вышестеблиевского сельского поселения Темрюкского района не попадает в первую зону горно-санитарной охраны курорта Анапа.

2) На территории второй зоны запрещаются размещение объектов и сооружений, не связанных непосредственно с созданием и развитием сферы курортного лечения и отдыха, а также проведение работ, загрязняющих окружающую природную среду и приводящих к истощению природных лечебных ресурсов, в том числе:

- строительство новых и расширение действующих промышленных объектов, производство горных и других работ, не связанных непосредственно с освоением лечебно-оздоровительной местности, а также с развитием и благоустройством курорта;

- строительство животноводческих и птицеводческих комплексов и ферм, устройство навозохранилищ;

- размещение складов ядохимикатов, минеральных удобрений и горюче-смазочных материалов;

- строительство транзитных автомобильных дорог;

- размещение коллективных стоянок автотранспорта без соответствующей системы очистки от твердых отходов, отработанных масел и сточных вод;

- строительство жилых домов, организация и обустройство садово-огороднических участков и палаточных туристических стоянок без централизованных систем водоснабжения и канализации;

- размещение кладбищ и скотомогильников;

- устройство поглощающих колодцев, полей орошения, подземной фильтрации и накопителей сточных вод;

- складирование и захоронение промышленных, бытовых и сельскохозяйственных отходов;

- массовый прогон и выпас скота (кроме пастбищ, обеспечивающих организацию кумысолечения);

- использование минеральных удобрений и навозных стоков, применение ядохимикатов при борьбе с вредителями, болезнями растений и сорняками, использование химических методов борьбы с эвтрофикацией водоемов;

- сброс сточных и дренажных вод в водные объекты (за исключением сброса очищенных вод через специальные глубоководные выпуски), а также другие виды водопользования, отрицательно влияющие на санитарное и экологическое состояние этих объектов;

- вырубка зеленых насаждений, кроме рубок ухода за лесом и санитарных рубок, и другое использование земельных участков, лесных угодий и водоемов, которое может привести к ухудшению качества или уменьшению количества природных лечебных ресурсов лечебно-оздоровительной местности и курорта федерального значения.

При массовом распространении опасных и карантинных вредителей и болезней растений в парках, лесопарках и других зеленых насаждениях разрешается применение по согласованию с органами санитарно-эпидемиологического надзора нетоксичных для человека и быстро разлагающихся в природной среде ядохимикатов при условии выполнения этой работы специализированными организациями.

3) На территории третьей зоны вводятся ограничения на размещение промышленных и сельскохозяйственных объектов и сооружений, а также на осуществление хозяйственной деятельности, сопровождающейся загрязнением окружающей природной среды, природных лечебных ресурсов и их истощением. Допускаются только те виды работ, которые не окажут отрицательного влияния на природные лечебные ресурсы и санитарное состояние лечебно-оздоровительной местности или курорта федерального значения.

4.2.5. Обеспечение установленного режима санитарной (горно-санитарной) охраны осуществляется: в первой зоне - пользователями, во второй и третьей зонах - пользователями, землепользователями, землевладельцами, арендаторами, собственниками земельных участков и проживающими в этих зонах гражданами.

4.2.6. Санитарно-оздоровительные мероприятия и ликвидация очагов загрязнения в округах санитарной (горно-санитарной) охраны осуществляются за счет средств пользователей, землепользователей, землевладельцев, арендаторов, собственников земельных участков и граждан, нарушивших режим санитарной (горно-санитарной) охраны.

5. Зоны санитарной охраны источников питьевого водоснабжения.

5.1. На территории зон санитарной охраны источников питьевого водоснабжения (далее - ЗСО) в соответствии с Федеральным законом от 30 марта 1999 г. N 52-ФЗ "О санитарно-эпидемиологическом благополучии населения" устанавливается специальный режим использования территории, включающий комплекс мероприятий, направленных на предупреждение ухудшения качества воды.

5.2. Принципиальное содержание указанного режима установлено СанПиН 2.1.4.1110-02 (зоны санитарной охраны источников водоснабжения и водопроводов питьевого назначения). При наличии соответствующего обоснования содержание указанного режима должно быть уточнено и дополнено применительно к конкретным природным условиям и санитарной обстановке с учетом современного и перспективного хозяйственного использования территории в районе ЗСО в составе проекта ЗСО, разрабатываемого и утверждаемого в соответствии с действующим законодательством, и внесено в качестве изменений в настоящие Правила.

5.3. Устройство зон санитарной охраны (ЗСО) и санитарно-защитных полос для водопроводных площадок и водоводов предусматривается в целях обеспечения санитарно-эпидемиологической надежности системы хозяйственно-питьевого водоснабжения.

5.4. Мероприятия по первому поясу ЗСО:

1) Территория первого пояса ЗСО должна быть спланирована для отвода поверхностного стока за ее пределы, озеленена, ограждена и обеспечена охраной. Дорожки к сооружениям должны иметь твердое покрытие.

2) Не допускаются: посадка высокоствольных деревьев, все виды строительства, не имеющие непосредственного отношения к эксплуатации, реконструкции и расширению водопроводных сооружений, в том числе прокладка трубопроводов различного назначения, размещение жилых и хозяйственно-бытовых зданий, проживание людей, применение ядохимикатов и удобрений.

3) Здания должны быть оборудованы канализацией с отведением сточных вод в ближайшую систему бытовой или производственной канализации или на местные станции

очистных сооружений, расположенные за пределами первого пояса ЗСО с учетом санитарного режима на территории второго пояса.

4) В исключительных случаях при отсутствии канализации должны устраиваться водонепроницаемые приемники нечистот и бытовых отходов, расположенные в местах, исключающих загрязнение территории первого пояса ЗСО при их вывозе.

5) Водопроводные сооружения, расположенные в первом поясе зоны санитарной охраны, должны быть оборудованы с учетом предотвращения возможности загрязнения питьевой воды через оголовки и устья скважин, люки и переливные трубы резервуаров и устройства заливки насосов.

6) Все водозаборы должны быть оборудованы аппаратурой для систематического контроля соответствия фактического дебита при эксплуатации водопровода проектной производительности, предусмотренной при его проектировании и обосновании границ ЗСО.

5.5. Мероприятия по второму и третьему поясам ЗСО:

1) выявление, тампонирование или восстановление всех старых, бездействующих, дефектных или неправильно эксплуатируемых скважин, представляющих опасность в части возможности загрязнения водоносных горизонтов;

2) бурение новых скважин и новое строительство, связанное с нарушением почвенного покрова, производится при обязательном согласовании с органами государственного санитарно-эпидемиологического надзора;

3) запрещение закачки отработанных вод в подземные горизонты, подземного складирования твердых отходов и разработки недр земли;

4) запрещение размещения складов горюче-смазочных материалов, ядохимикатов и минеральных удобрений, накопителей промстоков, шламохранилищ и других объектов, обуславливающих опасность химического загрязнения подземных вод.

Размещение таких объектов допускается в пределах третьего пояса ЗСО только при использовании защищенных подземных вод при условии выполнения специальных мероприятий по защите водоносного горизонта от загрязнения при наличии санитарно-эпидемиологического заключения органов государственного санитарно-эпидемиологического надзора, выданного с учетом заключения органов геологического контроля;

5) своевременное выполнение необходимых мероприятий по санитарной охране поверхностных вод, имеющих непосредственную гидрологическую связь с используемым водоносным горизонтом, в соответствии с гигиеническими требованиями к охране поверхностных вод.

5.6. Мероприятия по второму поясу ЗСО.

Кроме мероприятий, указанных в пункте 5.5 настоящей статьи, в пределах второго пояса ЗСО подземных источников водоснабжения подлежат выполнению следующие дополнительные мероприятия.

Не допускается:

- размещение кладбищ, скотомогильников, полей ассенизации, полей фильтрации, навозохранилищ, силосных траншей, животноводческих и птицеводческих предприятий и других объектов, обуславливающих опасность микробного загрязнения подземных вод;

- применение удобрений и ядохимикатов;

- рубка леса главного пользования и реконструкции.

Выполнение мероприятий по санитарному благоустройству территории населенных пунктов и других объектов (оборудование канализацией, устройство водонепроницаемых выгребов, организация отвода поверхностного стока и др.).

5.7. Мероприятия на территории ЗСО поверхностных источников водоснабжения.

Целью мероприятий является максимальное снижение микробного и химического загрязнения воды источников водоснабжения, позволяющее при современной технологии обработки обеспечивать получение воды питьевого качества.

5.7.1. Мероприятия по первому поясу ЗСО поверхностных источников водоснабжения:

1) На территории первого пояса ЗСО поверхностного источника водоснабжения должны предусматриваться мероприятия, указанные в пункте 5.4 настоящей статьи.

2) Не допускаются спуск любых сточных вод, в том числе сточных вод водного транспорта, а также купание, стирка белья, водопой скота и другие виды водопользования, оказывающие влияние на качество воды.

3) Акватория первого пояса ограждается буями и другими предупредительными знаками. На судоходных водоемах над водоприемником должны устанавливаться бакены с освещением.

5.7.2. Мероприятия по второму и третьему поясам ЗСО поверхностных источников водоснабжения:

1) Выявление объектов, загрязняющих источники водоснабжения, с разработкой конкретных водоохранных мероприятий, обеспеченных источниками финансирования, подрядными организациями и согласованных с центром государственного санитарно-эпидемиологического надзора.

2) Регулирование отведения территории для нового строительства жилых, промышленных и сельскохозяйственных объектов, а также согласование изменений технологий действующих предприятий, связанных с повышением степени опасности загрязнения сточными водами источника водоснабжения.

3) Недопущение отведения сточных вод в зоне водосбора источника водоснабжения, включая его притоки, не отвечающих гигиеническим требованиям к охране поверхностных вод.

4) Все работы, в том числе добыча песка, гравия, донноуглубительные в пределах акватории ЗСО допускаются по согласованию с центром государственного санитарно-эпидемиологического надзора лишь при обосновании гидрологическими расчетами отсутствия ухудшения качества воды в створе водозабора.

5) Использование химических методов борьбы с эвтрофикацией водоемов допускается при условии применения препаратов, имеющих положительное санитарно-эпидемиологическое заключение государственной санитарно-эпидемиологической службы Российской Федерации.

6) При наличии судоходства необходимо оборудование судов, дебаркадеров и брандвахт устройствами для сбора фановых и подсланевых вод и твердых отходов; оборудование на пристанях сливных станций и приемников для сбора твердых отходов.

5.7.3. Мероприятия по второму поясу ЗСО поверхностных источников водоснабжения.

Кроме мероприятий, указанных в пункте 5.7.2 настоящей статьи, в пределах второго пояса ЗСО поверхностных источников водоснабжения подлежат выполнению мероприятия абзаца 1 подпункта 4 пункта 5.5, абзацев 2 и 3 пункта 5.6 настоящей статьи, а также следующее:

1) Не производятся рубки леса главного пользования и реконструкции, а также закрепление за лесозаготовительными предприятиями древесины на корню и лесосечного фонда долгосрочного пользования. Допускаются только рубки ухода и санитарные рубки леса.

2) Запрещение расположения стойбищ и выпаса скота, а также всякое другое использование водоема и земельных участков, лесных угодий в пределах прибрежной полосы шириной не менее 500 м, которое может привести к ухудшению качества или уменьшению количества воды источника водоснабжения.

3) Использование источников водоснабжения в пределах второго пояса ЗСО для купания, туризма, водного спорта и рыбной ловли допускается в установленных местах при условии соблюдения гигиенических требований к охране поверхностных вод, а также гигиенических требований к зонам рекреации водных объектов.

4) В границах второго пояса зоны санитарной охраны запрещается сброс промышленных, сельскохозяйственных, городских и ливневых сточных вод, содержание в которых химических веществ и микроорганизмов превышает установленные санитарными правилами гигиенические нормативы качества воды.

5) Границы второго пояса ЗСО на пересечении дорог, пешеходных троп и пр. обозначаются столбами со специальными знаками.

5.8. Зона санитарной охраны водопроводных сооружений, расположенных вне территории водозабора, представлена первым поясом (строгого режима), водоводов - санитарно-защитной полосой.

5.9. Мероприятия по санитарно-защитной полосе водоводов:

1) в пределах санитарно-защитной полосы водоводов должны отсутствовать источники загрязнения почвы и грунтовых вод;

2) не допускается прокладка водоводов по территории свалок, полей ассенизации, полей фильтрации, полей орошения, кладбищ, скотомогильников, а также прокладка магистральных водоводов по территории промышленных и сельскохозяйственных предприятий.

5.10. Мероприятия по первому поясу ЗСО водопроводных сооружений принимаются в соответствии с пунктом 5.4 настоящей статьи.

Статья 48.3 Ограничения в использовании земельных участков и объектов капитального строительства по санитарно-эпидемиологическим условиям

1. Санитарно-защитные зоны.

1.1. Санитарно-защитные зоны объектов, являющихся источниками воздействия на среду обитания и здоровье человека, устанавливаются на основании Федерального закона от 30 марта 1999 г. N 52-ФЗ "О санитарно-эпидемиологическом благополучии населения", в соответствии с СанПиН 2.2.1/2.1.1.1200-03 "Санитарно-защитные зоны и санитарная классификация предприятий, сооружений и иных объектов. Новая редакция" (действует до 1 января 2022 г. в связи с изданием Постановления Главного государственного врача РФ от 28.01.2021 №3), постановлением Правительства РФ от 03.03.2018 № 222 "Об утверждении Правил установления санитарно-защитных зон и использования земельных участков, расположенных в границах санитарно-защитных зон".

1.2. В санитарно-защитной зоне не допускается размещать: жилую застройку, включая отдельные жилые дома, ландшафтно-рекреационные зоны, зоны отдыха, территории курортов, санаториев и домов отдыха, территорий садоводческих товариществ и коттеджной застройки, коллективных или индивидуальных дачных и садово-огородных участков, а также других территорий с нормируемыми показателями качества среды обитания; спортивные сооружения, детские площадки, образовательные и детские учреждения, лечебно-профилактические и оздоровительные учреждения общего пользования.

В санитарно-защитной зоне и на территории объектов других отраслей промышленности не допускается размещать объекты по производству лекарственных веществ, лекарственных средств и (или) лекарственных форм, склады сырья и полупродуктов для фармацевтических предприятий; объекты пищевых отраслей промышленности, оптовые склады продовольственного сырья и пищевых продуктов, комплексы водопроводных сооружений для подготовки и хранения питьевой воды, которые могут повлиять на качество продукции.

1.3. Допускается размещать в границах санитарно-защитной зоны промышленного объекта или производства:

- нежилые помещения для дежурного аварийного персонала, помещения для пребывания работающих по вахтовому методу (не более двух недель), здания управления, конструкторские бюро, здания административного назначения, научно-исследовательские лаборатории, поликлиники, спортивно-оздоровительные сооружения закрытого типа, бани, прачечные, объекты торговли и общественного питания, мотели, гостиницы, гаражи, площадки и сооружения для хранения общественного и индивидуального транспорта, пожарные депо, местные и транзитные коммуникации, ЛЭП, электроподстанции, нефте- и газопроводы, артезианские скважины для технического водоснабжения, водоохлаждающие сооружения для подготовки технической воды, канализационные насосные станции, сооружения оборотного водоснабжения, автозаправочные станции, станции технического обслуживания автомобилей.

В санитарно-защитной зоне объектов пищевых отраслей промышленности, оптовых складов продовольственного сырья и пищевой продукции, производства лекарственных веществ, лекарственных средств и (или) лекарственных форм, складов сырья и полупродуктов для фармацевтических предприятий, допускается размещение новых профильных, однотипных объектов, при исключении взаимного негативного воздействия на продукцию, среду обитания и здоровье человека.

1.4. Санитарно-защитная зона или какая-либо ее часть не может рассматриваться как резервная территория объекта и использоваться для расширения промышленной или жилой

территории без соответствующей обоснованной корректировки границ санитарно-защитной зоны.

2. Зоны охраны искусственных объектов

2.1. Размещение объектов капитального строительства, инженерных коммуникаций, линий электропередачи, связи, магистральных газо-, нефтепроводов и других линейных сооружений в границах полосы отвода допускается только по согласованию с заинтересованной организацией.

2.2. Земельные участки, входящие в охранные зоны трубопроводов, не изымаются у землепользователей и используются ими для проведения сельскохозяйственных и иных работ с обязательным соблюдением требований "Правил охраны магистральных трубопроводов" (далее – Правила).

2.2.1. Согласно п 4.3. Правил в охранных зонах трубопроводов запрещается производить всякого рода действия, могущие нарушить нормальную эксплуатацию трубопроводов либо привести к их повреждению, в частности:

а) перемещать, засыпать и ломать опознавательные и сигнальные знаки, контрольно-измерительные пункты;

б) открывать люки, калитки и двери необслуживаемых усилительных пунктов кабельной связи, ограждений узлов линейной арматуры, станций катодной и дренажной защиты, линейных и смотровых колодцев и других линейных устройств, открывать и закрывать краны и задвижки, отключать или включать средства связи, энергоснабжения и телемеханики трубопроводов;

в) устраивать всякого рода свалки, выливать растворы кислот, солей и щелочей;

г) разрушать берегоукрепительные сооружения, водопропускные устройства, земляные и иные сооружения (устройства), предохраняющие трубопроводы от разрушения, а прилегающую территорию и окружающую местность - от аварийного разлива транспортируемой продукции;

д) бросать якоря, проходить с отданными якорями, цепями, лотами, волокушами и тралами, производить дноуглубительные и землечерпальные работы;

е) разводить огонь и размещать какие-либо открытые или закрытые источники огня.

2.2.2. В охранных зонах трубопроводов без письменного разрешения предприятий трубопроводного транспорта запрещается:

а) возводить любые постройки и сооружения;

б) высаживать деревья и кустарники всех видов, складировать корма, удобрения, материалы, сено и солому, располагать коновязи, содержать скот, выделять рыбопромысловые участки, производить добычу рыбы, а также водных животных и растений, устраивать водопои, производить колку и заготовку льда;

в) сооружать проезды и переезды через трассы трубопроводов, устраивать стоянки автомобильного транспорта, тракторов и механизмов, размещать сады и огороды;

г) производить мелиоративные земляные работы, сооружать оросительные и осушительные системы;

д) производить всякого рода открытые и подземные, горные, строительные, монтажные и взрывные работы, планировку грунта.

е) производить геологосъемочные, геолого - разведочные, поисковые, геодезические и другие изыскательские работы, связанные с устройством скважин, шурфов и взятием проб грунта (кроме почвенных образцов).

2.2.3. Владельцы земельных участков, расположенных в охранных зонах при их хозяйственном использовании, не могут строить какие бы то ни было здания, строения, сооружения в пределах установленных минимальных расстояний до объектов системы газоснабжения без согласования с организацией - собственником системы газоснабжения или уполномоченной ею организацией; такие владельцы не имеют права чинить препятствия организации - собственнику системы газоснабжения или уполномоченной ею организации в выполнении ими работ по обслуживанию и ремонту объектов системы газоснабжения, ликвидации последствий возникших на них аварий, катастроф.

2.3. Охранные зоны объектов электросетевого хозяйства определяются «Правилами установления охранных зон объектов электросетевого хозяйства и особые условия использования земельных участков, расположенных в границах таких зон», утвержденные постановлением Правительства Российской Федерации от 24 февраля 2009 года № 160.

2.3.1. В охранных зонах запрещается осуществлять любые действия, которые могут нарушить безопасную работу объектов электросетевого хозяйства, в том числе привести к их повреждению или уничтожению, и (или) повлечь причинение вреда жизни, здоровью граждан и имуществу физических или юридических лиц, а также повлечь нанесение экологического ущерба и возникновение пожаров, в том числе:

а) набрасывать на провода и опоры воздушных линий электропередачи посторонние предметы, а также подниматься на опоры воздушных линий электропередачи;

б) размещать любые объекты и предметы (материалы) в пределах созданных в соответствии с требованиями нормативно-технических документов проходов и подъездов для доступа к объектам электросетевого хозяйства, а также проводить любые работы и возводить сооружения, которые могут препятствовать доступу к объектам электросетевого хозяйства, без создания необходимых для такого доступа проходов и подъездов;

в) находиться в пределах огороженной территории и помещениях распределительных устройств и подстанций, открывать двери и люки распределительных устройств и подстанций, производить переключения и подключения в электрических сетях (указанное требование не распространяется на работников, занятых выполнением разрешенных в установленном порядке работ), разводить огонь в пределах охранных зон вводных и распределительных устройств, подстанций, воздушных линий электропередачи, а также в охранных зонах кабельных линий электропередачи;

г) размещать свалки;

д) производить работы ударными механизмами, сбрасывать тяжести массой свыше 5 тонн, производить сброс и слив едких и коррозионных веществ и горюче-смазочных материалов (в охранных зонах подземных кабельных линий электропередачи).

2.3.2. В охранных зонах, установленных для объектов электросетевого хозяйства напряжением свыше 1000 вольт, также запрещается:

а) складировать или размещать хранилища любых, в том числе горюче-смазочных, материалов;

б) размещать детские и спортивные площадки, стадионы, рынки, торговые точки, полевые станы, загоны для скота, гаражи и стоянки всех видов машин и механизмов, проводить любые мероприятия, связанные с большим скоплением людей, не занятых выполнением разрешенных в установленном порядке работ (в охранных зонах воздушных линий электропередачи);

в) использовать (запускать) любые летательные аппараты, в том числе воздушных змеев, спортивные модели летательных аппаратов (в охранных зонах воздушных линий электропередачи);

г) бросать якоря с судов и осуществлять их проход с отданными якорями, цепями, лотами, волокушами и тралами (в охранных зонах подводных кабельных линий электропередачи);

д) осуществлять проход судов с поднятыми стрелами кранов и других механизмов (в охранных зонах воздушных линий электропередачи).

В пределах охранных зон без письменного решения о согласовании сетевых организаций юридическим и физическим лицам запрещаются:

а) строительство, капитальный ремонт, реконструкция или снос зданий и сооружений;

б) горные, взрывные, мелиоративные работы, в том числе связанные с временным затоплением земель;

в) посадка и вырубка деревьев и кустарников;

г) дноуглубительные, землечерпальные и погрузочно-разгрузочные работы, добыча рыбы, других водных животных и растений придонными орудиями лова, устройство водоемов, колка и заготовка льда (в охранных зонах подводных кабельных линий электропередачи);

д) проход судов, у которых расстояние по вертикали от верхнего крайнего габарита с грузом или без груза до нижней точки провеса проводов переходов воздушных линий электропередачи через водоемы менее минимально допустимого расстояния, в том числе с учетом максимального уровня подъема воды при паводке;

е) проезд машин и механизмов, имеющих общую высоту с грузом или без груза от поверхности дороги более 4,5 метра (в охранных зонах воздушных линий электропередачи);

ж) земляные работы на глубине более 0,3 метра (на вспахиваемых землях на глубине более 0,45 метра), а также планировка грунта (в охранных зонах подземных кабельных линий электропередачи);

з) полив сельскохозяйственных культур в случае, если высота струи воды может составить свыше 3 метров (в охранных зонах воздушных линий электропередачи);

и) полевые сельскохозяйственные работы с применением сельскохозяйственных машин и оборудования высотой более 4 метров (в охранных зонах воздушных линий электропередачи) или полевые сельскохозяйственные работы, связанные с вспашкой земли (в охранных зонах кабельных линий электропередачи).

2.4. Придорожные полосы устанавливаются в соответствии с Приказом Министерства транспорта Российской Федерации (Минтранс России) от 13 января 2010 г. N 4 г. Москва "Об установлении и использовании придорожных полос автомобильных дорог федерального значения".

2.4.1. В пределах придорожных полос запрещается строительство капитальных сооружений, за исключением объектов дорожной службы, объектов Государственной инспекции безопасности дорожного движения Министерства внутренних дел Российской Федерации и объектов дорожного сервиса;

2.4.2. Размещение в пределах придорожных полос объектов разрешается при соблюдении следующих условий:

а) объекты не должны ухудшать видимость на федеральной автомобильной дороге и другие условия безопасности дорожного движения и эксплуатации этой автомобильной дороги и расположенных на ней сооружений, а также создавать угрозу безопасности населения;

б) выбор места размещения объектов должны соблюдаться с учетом возможной реконструкции автомобильной дороги;

в) размещение, проектирование и строительство объектов должно производиться с учетом требований стандартов и технических норм безопасности дорожного движения, экологической безопасности, строительства и эксплуатации автомобильных дорог;

з) размещение объектов дорожного сервиса в пределах придорожных полос должно производиться в соответствии с нормами проектирования и строительства этих объектов, а также планами и генеральными схемами их размещения, утвержденными Федеральной дорожной службой России по согласованию с Главным управлением Государственной инспекции безопасности дорожного движения Министерства внутренних дел Российской Федерации, органами исполнительной власти субъектов Российской Федерации и органами местного самоуправления;

4) размещение инженерных коммуникаций в пределах придорожных полос допускается только по согласованию с дорожной службой, на которую возложено управление автомобильными дорогами.

3. Приаэродромная территория.

3.1. Ограничения использования земельных участков и объектов капитального строительства на территории полос воздушных подходов аэродромов и приаэродромной территорий устанавливаются в целях обеспечения безопасности полетов воздушных судов в соответствии с Воздушным кодексом Российской Федерации и принимаемыми в соответствии с ним нормативными правовыми актами исполнительных органов федеральной власти Российской Федерации. Содержание вышеуказанных ограничений определено Постановлением Правительства РФ от 02.12.2017 N 1460 «Об утверждении Правил установления приаэродромной территории, Правил выделения на приаэродромной территории подзон и Правил разрешения разногласий, возникающих между высшими исполнительными органами государственной власти субъектов Российской Федерации и уполномоченными Правительством Российской Федерации федеральными органами исполнительной власти при согласовании проекта решения об установлении приаэродромной территории».

3.2. Территория Вышестеблиевского сельского поселения расположена в границах контура №2 Подзоны №7 приаэродромной территории совместного базирования Анапа (Витязево), утвержденной Приказом первого заместителя министра обороны Российской Федерации от 29

июля 2019 года №645, установленной согласно расчетам, учитывающим факторы: акустическое воздействие (шумовое воздействие вдоль стандартных маршрутов взлета, посадки и маневрирования ВС) (границы санитарного разрыва).

3.3. В соответствии с указанным приказом, седьмая подзона, в которой ввиду превышения уровня шумового и электромагнитного воздействий, концентраций загрязняющих веществ в атмосферном воздухе запрещается размещать объекты, виды которых в зависимости от их функционального назначения определяются уполномоченным федеральным органом исполнительной власти при установлении соответствующей приаэродромной территории с учетом требований законодательства в области обеспечения санитарно-эпидемиологического благополучия населения, если иное не установлено федеральными законами.

3.4. Ограничения использования объектов недвижимости и осуществления деятельности в границах подзоны №7 определяются уполномоченным Правительством Российской Федерации федеральным органом исполнительной власти при установлении приаэродромной территории с учетом требований законодательства в области обеспечения санитарно-эпидемиологического благополучия.

3.5. В соответствии с подпунктом 5 пункта 7 статьи 4 Федерального закона от 01.07.2017 №135-ФЗ "О внесении изменений в отдельные законодательные акты Российской Федерации в части совершенствования порядка установления и использования приаэродромной территории и санитарно-защитной зоны" ограничения использования земельных участков и (или) расположенных на них объектов недвижимости и осуществления экономической и иной деятельности, установленные в седьмой подзоне приаэродромной территории при установлении приаэродромных территорий в порядке, предусмотренном Воздушным кодексом Российской Федерации (в редакции настоящего Федерального закона), не применяются в отношении земельных участков и (или) расположенных на них объектов недвижимости, права на которые возникли у граждан или юридических лиц до дня вступления в силу настоящего Федерального закона.

Статья 48.4 Ограничения в использовании земельных участков и объектов капитального строительства в иных зонах с особыми условиями использования территории.

1. Береговые полосы.

1.1. Полоса земли вдоль береговой линии (границы водного объекта) водного объекта общего пользования (береговая полоса) предназначается для общего пользования, ее ширина устанавливается в соответствии с пунктом 6 статьи 6 Водного Кодекса РФ.

1.2. Каждый гражданин вправе иметь доступ к водным объектам общего пользования и бесплатно использовать их для личных и бытовых нужд, если иное не предусмотрено Водным Кодексом РФ, другими федеральными законами.

1.3. Каждый гражданин вправе пользоваться (без использования механических транспортных средств) береговой полосой водных объектов общего пользования для передвижения и пребывания около них, в том числе для осуществления любительского рыболовства и причаливания плавучих средств.

2. Месторождения полезных ископаемых и границы участков недр.

2.1. Использование земельных участков в границах горных отводов ведется при соблюдении Закона РФ от 21.02.1992 № 2395-1 (в ред. ФЗ от 08.12.2020 N 429-ФЗ) "О недрах".

2.2. В соответствии со статьей 19 Закона РФ от 21.02.1992 № 2395-1 "О недрах" собственники земельных участков, землепользователи, землевладельцы, арендаторы земельных участков имеют право осуществлять в границах данных земельных участков без применения взрывных работ использование для собственных нужд общераспространенных полезных ископаемых, имеющих в границах земельного участка и не числящихся на государственном балансе, подземных вод, объем извлечения которых должен составлять не более 100 кубических метров в сутки, из водоносных горизонтов, не являющихся источниками централизованного водоснабжения и расположенных над водоносными горизонтами, являющимися источниками централизованного водоснабжения, а также строительство подземных сооружений на глубину до

пяти метров в порядке, установленном законами и иными нормативными правовыми актами субъектов Российской Федерации.

Под использованием для собственных нужд общераспространенных полезных ископаемых и подземных вод в целях настоящего пункта понимается их использование собственниками земельных участков, землепользователями, землевладельцами, арендаторами земельных участков для личных, бытовых и иных не связанных с осуществлением предпринимательской деятельности нужд.

Общераспространенные полезные ископаемые и подземные воды, имеющиеся в границах земельного участка и используемые собственниками земельных участков, землепользователями, землевладельцами, арендаторами земельных участков для личных, бытовых и иных не связанных с осуществлением предпринимательской деятельности нужд, не могут отчуждаться или переходить от одного лица к другому.

2.3. В соответствии со статьей 25 Закона РФ от 21.02.1992 № 2395-1 "О недрах" строительство объектов капитального строительства на земельных участках, расположенных за границами населенных пунктов, размещение подземных сооружений за границами населенных пунктов разрешаются только после получения заключения федерального органа управления государственным фондом недр или его территориального органа об отсутствии полезных ископаемых в недрах под участком предстоящей застройки.

Застройка земельных участков, которые расположены за границами населенных пунктов и находятся на площадях залегания полезных ископаемых, а также размещение за границами населенных пунктов в местах залегания полезных ископаемых подземных сооружений допускается на основании разрешения федерального органа управления государственным фондом недр или его территориального органа. Выдача такого разрешения может осуществляться через многофункциональный центр предоставления государственных и муниципальных услуг.

Самовольная застройка земельных участков, указанных в части второй настоящей статьи, прекращается без возмещения произведенных затрат и затрат по рекультивации территории и демонтажу возведенных объектов.

3. Зоны затопления, подтопления.

3.1. Порядок установления, изменения и прекращения существования зон затопления, подтопления устанавливается Положением о зонах затопления, подтопления, утвержденным постановлением Правительства РФ от 18 апреля 2014 г. № 360.

3.2. Границы зон затопления, подтопления устанавливаются в отношении территорий в соответствии с требованиями согласно приложению к указанному Положению.

3.3. Зоны затопления, подтопления устанавливаются или изменяются решением Федерального агентства водных ресурсов (его территориальных органов) на основании предложений органа исполнительной власти субъекта Российской Федерации, подготовленных совместно с органами местного самоуправления, об установлении границ зон затопления, подтопления (далее - предложения) и сведений о границах этих зон, которые должны содержать графическое описание местоположения границ этих зон, перечень координат характерных границ таких зон в системе координат, установленной для ведения Единого государственного реестра недвижимости.

3.4. Зоны затопления, подтопления считаются установленными, измененными со дня внесения сведений о зонах затопления, подтопления, соответствующих изменений в сведения о таких зонах в Единый государственный реестр недвижимости. Зоны затопления, подтопления считаются прекратившими существование со дня исключения сведений о них из Единого государственного реестра недвижимости.

3.5. Границы зон затопления, подтопления отображаются в документах территориального планирования, градостроительного зонирования и документации по планировке территорий в соответствии с законодательством о градостроительной деятельности.

3.6. Границы зон затопления, подтопления на местности не обозначаются.

3.7. Границы зон затопления, подтопления могут быть изменены в порядке, предусмотренном указанным Положением.

3.8. Зоны затопления и подтопления прекращают свое существование одновременно с прекращением существования водных объектов.

3.9. В соответствии с пунктом 6 статьи 67.1 Водного Кодекса РФ в границах зон затопления, подтопления, в соответствии с законодательством Российской Федерации о градостроительной деятельности отнесенных к зонам с особыми условиями использования территорий, запрещаются:

1) размещение новых населенных пунктов и строительство объектов капитального строительства без обеспечения инженерной защиты таких населенных пунктов и объектов от затопления, подтопления;

2) использование сточных вод в целях регулирования плодородия почв;

3) размещение кладбищ, скотомогильников, объектов размещения отходов производства и потребления, химических, взрывчатых, токсичных, отравляющих и ядовитых веществ, пунктов хранения и захоронения радиоактивных отходов;

4) осуществление авиационных мер по борьбе с вредными организмами.

Статья 49. Порядок организации строительства

1. Строительство новых, реконструкция и снос существующих зданий и сооружений (далее - строительство), возводимых на основании разрешения на строительство, полученного в установленном порядке, а также благоустройство и инженерная подготовка территорий должна осуществляться в соответствии с требованиями «СП 48.13330.2019. Организация строительства. СНиП 12-01-2004» (утв. приказом Министерства строительства и жилищно-коммунального хозяйства РФ от 24 декабря 2019 г. N 861/пр и введен в действие с 25 июня 2020 г.) (далее Свод Правил).

2. При строительстве линейных сооружений, линий электропередачи, связи, трубопроводов и других объектов технической инфраструктуры, а также в полосе отчуждения железных дорог, в полосе отвода автомобильных дорог и других транспортных путей должны дополнительно учитываться требования действующих нормативных документов.

3. В отношении объектов военной инфраструктуры Вооруженных Сил Российской Федерации, объектов, сведения о которых составляют государственную тайну, объектов производства, переработки, хранения радиоактивных и взрывчатых веществ и материалов, объектов по хранению и уничтожению химического оружия и средств взрывания, иных объектов, для которых устанавливаются требования, связанные с обеспечением ядерной и радиационной безопасности в области использования атомной энергии, должны соблюдаться требования, установленные государственными заказчиками, федеральными органами исполнительной власти, уполномоченными в области обеспечения безопасности указанных объектов, и государственными контрактами (договорами).

4. Требования данной статьи не распространяются на здания и сооружения, строительство которых в соответствии с законодательством о градостроительной деятельности может осуществляться без разрешения на строительство, а также на объекты индивидуального жилищного строительства, возводимые застройщиками (физическими лицами) собственными силами, в том числе с привлечением наемных работников, на принадлежащих им земельных участках.

5. Согласно Своду Правил, строительные работы должны выполняться лицом, осуществляющим строительство, в соответствии с действующим законодательством, проектной, рабочей и организационно-технологической документацией.

6. Строительная площадка

6.1. Лицо, осуществляющее строительство, должно обеспечивать уборку территории стройплощадки и пятиметровой прилегающей зоны. Бытовой и строительный мусор, а также снег должны вывозиться своевременно в сроки и в порядке, установленных органом местного самоуправления.

6.2. В случае необходимости по требованию органа местного самоуправления лицо, осуществляющее строительство, должно оборудовать строительную площадку, выходящую на городскую территорию, пунктами очистки или мойки колес транспортных средств на выездах, а

также устройствами или бункерами для сбора мусора, а на линейных объектах - в местах, указанных органом местного самоуправления.

При необходимости временного использования определенных территорий, не включенных в строительную площадку, для нужд строительства, не представляющих опасности для населения и окружающей среды, режим использования, охраны (при необходимости) и уборки этих территорий определяется соглашением с владельцами этих территорий (для общественных территорий - с органом местного самоуправления).

6.3. Лицо, осуществляющее строительство, до начала любых работ должно оградить строительную площадку и опасные зоны работ за ее пределами в соответствии с требованиями нормативных документов.

При въезде на площадку следует установить информационные щиты с указанием наименования объекта, названия застройщика (заказчика), исполнителя работ (подрядчика, генподрядчика), фамилии, должности и номеров телефонов ответственного производителя работ по объекту и представителя органа госстройнадзора (в случаях, когда надзор осуществляется) или местного самоуправления, курирующего строительство, сроков начала и окончания работ, схемы объекта.

Наименование и номер телефона исполнителя работ наносят также на щитах инвентарных ограждений мест работ вне стройплощадки, мобильных зданиях и сооружениях, крупногабаритных элементах оснастки, кабельных барабанах и т.п.

6.4. Если эксплуатация имеющихся и оставляемых на строительной площадке зданий и сооружений прекращается, застройщиком должны быть приняты меры, исключающие причинение вреда населению и окружающей среде (отключены коммуникации, опорожнены имеющиеся емкости, удалены опасные или ядовитые вещества и т.п.). Лицо, осуществляющее строительство, должно принять меры, препятствующие несанкционированному доступу в здание людей и животных.

6.5. Внутриплощадочные подготовительные работы должны быть выполнены до начала строительного-монтажных работ в соответствии с проектом производства работ.

6.6. В течение всего срока строительства лицо, осуществляющее строительство, должно обеспечивать доступ на строительную площадку и строящееся здание (сооружение) представителей строительного контроля застройщика (заказчика), авторского надзора и органов государственного надзора, а также органов местного самоуправления, курирующих строительство.

Статья 50. Действие настоящих Правил по отношению к ранее возникшим правоотношениям

1. Настоящие Правила вступает в силу со дня их официального опубликования.
2. Ранее принятые нормативные правовые акты муниципального образования Темрюкский район по вопросам землепользования и застройки применяются в части, не противоречащей настоящим Правилам.»

Заместитель главы
муниципального образования
Темрюкский район,
главный архитектор
муниципального образования
Темрюкский район



И.В. Турлюн

ПРИЛОЖЕНИЕ № 2

УТВЕРЖДЕН
постановлением администрации
муниципального образования
Темрюкский район
от 20.07.2021 № 1035

СОСТАВ

комиссии по проведению публичных слушаний по проекту внесения изменений в правила землепользования и застройки Вышестеблиевского сельского поселения Темрюкского района Краснодарского края

Турлюн
Игорь Владимирович - заместитель главы муниципального образования Темрюкский район, главный архитектор муниципального образования Темрюкский район, председатель комиссии;

Усенко
Антон Владимирович - начальник управления архитектуры и градостроительства, начальник отдела градостроительства, заместитель председателя комиссии;

Земцова Алена
Александровна - главный специалист отдела градостроительства управления архитектуры и градостроительства, секретарь комиссии (по согласованию).

Члены комиссии:

Герман
Сергей Васильевич - председатель постоянной комиссии Совета муниципального образования Темрюкский район по вопросам предпринимательства, ЖКХ, промышленности, строительства, транспорта, связи, бытового и торгового обслуживания, член комиссии (по согласованию);

Давиденко
Евгений Владимирович - директор Муниципального казенного учреждения «Архитектурный центр» муниципального образования Темрюкский район (по согласованию);

Маркина
Евгения Юрьевна - начальник управления муниципального контроля администрации муниципального образования Темрюкский район;

- Мануйлова
Светлана Анатольевна - начальник правового управления администрации
муниципального образования Темрюкский район;
- Хаджиди
Пантелей Константинович - глава Вышестеблиевского сельского поселения
Темрюкского района (по согласованию);
- Пожарская
Екатерина Александровна - начальник управления экономики
администрации муниципального образования
Темрюкский район;
- Рогаль
Марина Владимировна - начальник управления имущественных и
земельных отношений администрации
муниципального образования Темрюкский район.

Заместитель главы
муниципального образования
Темрюкский район,
главный архитектор
муниципального образования
Темрюкский район



И.В. Турлюн

ПРИЛОЖЕНИЕ № 3

УТВЕРЖДЕН
постановлением администрации
муниципального образования
Темрюкский район
от 20.07.2021 № 1035

ПОРЯДОК деятельности комиссии по проведению публичных слушаний по проекту внесения изменений в правила землепользования и застройки Вышестеблиевского сельского поселения Темрюкского района Краснодарского края

1. ОБЩИЕ ПОЛОЖЕНИЯ

1.1. Порядок деятельности комиссии по проведению публичных слушаний по проекту внесения изменений в правила землепользования и застройки Вышестеблиевского сельского поселения Темрюкского района Краснодарского края (далее – Порядок) определяет задачи, функции и порядок деятельности комиссии по проведению публичных слушаний по проекту внесения изменений в правила землепользования и застройки Вышестеблиевского сельского поселения Темрюкского района Краснодарского края.

1.2. Комиссия по проведению публичных слушаний по проекту внесения изменений в правила землепользования и застройки Вышестеблиевского сельского поселения Темрюкского района Краснодарского края (далее – Комиссия) создается на период проведения публичных слушаний по проекту внесения изменений в правила землепользования и застройки Вышестеблиевского сельского поселения Темрюкского района Краснодарского края (далее – Проект).

1.3. Комиссия является консультативным органом при главе муниципального образования Темрюкский район по рассмотрению и выработке предложений о внесении изменений в правила землепользования и застройки Вышестеблиевского сельского поселения Темрюкского района Краснодарского края на публичных слушаниях по Проекту.

1.4. В своей деятельности Комиссия руководствуется законодательством Российской Федерации, Краснодарского края, нормативными правовыми актами муниципального образования Темрюкский район.

1.5. Техническое обеспечение деятельности Комиссии возлагается на управление архитектуры и градостроительства администрации муниципального образования Темрюкский район.

2. ЗАДАЧИ И ФУНКЦИИ КОМИССИИ

2.1. Основными задачами деятельности Комиссии являются:

1) подготовка предложений по внесению изменений в правила землепользования и застройки Вышестеблиевского сельского поселения Темрюкского района Краснодарского края;

2) проведение экспозиции;

3) рассмотрение, анализ и обобщение направленных в Комиссию предложений и замечаний участников публичных слушаний по Проекту;

4) обеспечение гласности при проведении публичных слушаний по Проекту, в том числе путем предоставления всем заинтересованным лицам возможности доступа на публичные слушания, а также возможности высказывания по обсуждаемым вопросам.

2.2. Комиссия при выполнении возложенных на нее обязанностей имеет право:

1) запрашивать и получать от органов местного самоуправления, органов государственной власти, физических и юридических лиц информацию, документы, необходимые для выполнения возложенных на нее обязанностей;

2) приглашать в качестве консультантов и экспертов представителей органов местного самоуправления, представителей органов государственной власти, физических и юридических лиц для участия в публичных слушаниях по Проекту.

3. СОСТАВ И ПОРЯДОК РАБОТЫ КОМИССИИ

3.1. Состав Комиссии утверждается постановлением администрации муниципального образования Темрюкский район.

3.2. Руководство деятельностью Комиссии осуществляется ее председателем, а в его отсутствие обязанности председателя исполняет заместитель председателя Комиссии.

3.3. Комиссия самостоятельно определяет порядок своей работы. Заседания Комиссии проводятся председателем или его заместителем по мере необходимости. Время, место и повестка очередного заседания определяются председателем или его заместителем. Члены Комиссии уведомляются о месте, дате и времени проведения заседания Комиссии телефонограммой. Заседание Комиссии считается правомочным, если на нем присутствуют не менее двух третей от установленного количества ее членов.

3.4. Члены Комиссии участвуют в заседаниях Комиссии лично, без права передоверия.

3.5. Решение Комиссии принимается простым большинством голосов членов Комиссии, присутствующих на заседании, путем открытого голосования. При равенстве голосов голос председателя Комиссии является решающим.

3.6. Заседание Комиссии оформляется протоколом, в котором фиксируются предложения, внесенные на ее рассмотрение, а также принятые

по ним решения. Протокол подписывается председателем и секретарем Комиссии.

3.7. Член Комиссии, не согласный с решением данной Комиссии, вправе приложить к протоколу свое особое мнение, о чем в протоколе делается отметка.

3.8. Комиссия организует и проводит экспозицию Проекта, подлежащего рассмотрению на публичных слушаниях. На экспозиции Проекта ведется журнал учета посетителей экспозиции Проекта, подлежащего рассмотрению на публичных слушаниях. Ответственным за консультирование посетителей экспозиции Проекта, ведение записей в журнале учета посетителей экспозиции Проекта, подлежащего рассмотрению на публичных слушаниях, является секретарь Комиссии.


3.9. По результатам публичных слушаний Комиссией оформляется протокол публичных слушаний, в котором фиксируются вопросы, вынесенные на рассмотрение, а также принятые по ним решения. Протокол ведется секретарем и подписывается председателем Комиссии.

3.10. К протоколу публичных слушаний прилагается перечень принявших участие в рассмотрении Проекта участников публичных слушаний, включающий в себя сведения об участниках публичных слушаний (фамилию, имя, отчество (при наличии), дату рождения, адрес места жительства (регистрации) – для физических лиц; наименование, основной государственный регистрационный номер, место нахождения и адрес – для юридических лиц).

3.11. На основании протокола публичных слушаний Комиссией осуществляется подготовка заключения о результатах публичных слушаний.

3.12. Полномочия Комиссии прекращаются при передаче органу местного самоуправления, принявшему решение о назначении публичных слушаний, протокола публичных слушаний, а также заключения о результатах публичных слушаний.

Заместитель главы
муниципального образования
Темрюкский район,
главный архитектор
муниципального образования
Темрюкский район



И.В. Турлюн

УТВЕРЖДЕН
постановлением администрации
муниципального образования
Темрюкский район
от 20.07.2021 № 1035

ПОРЯДОК

внесения участниками публичных слушаний предложений и замечаний, касающихся проекта внесения изменений в правила землепользования и застройки Вышестеблиевского сельского поселения Темрюкского района Краснодарского края

1. С момента размещения проекта внесения изменений в правила землепользования и застройки Таманского сельского поселения Темрюкского района Краснодарского края (далее – Проект) на официальном сайте муниципального образования Темрюкский район в информационно-телекоммуникационной сети «Интернет» и открытия экспозиции данного Проекта участники публичных слушаний имеют право вносить предложения и замечания.

2. Участниками публичных слушаний по Проекту являются граждане, постоянно проживающие на территории, в отношении которой подготовлен данный Проект, правообладатели находящихся в границах этой территории земельных участков и (или) расположенных на них объектов капитального строительства, а также правообладатели помещений, являющихся частью указанных объектов капитального строительства.

3. Участники публичных слушаний в целях идентификации представляют сведения о себе (фамилию, имя, отчество (при наличии), дату рождения, адрес места жительства (регистрации) - для физических лиц; наименование, основной государственный регистрационный номер, место нахождения и адрес - для юридических лиц) с приложением документов, подтверждающих такие сведения. Участники публичных слушаний, являющиеся правообладателями соответствующих земельных участков и (или) расположенных на них объектов капитального строительства и (или) помещений, являющихся частью указанных объектов капитального строительства, также представляют сведения соответственно о таких земельных участках, объектах капитального строительства, помещениях, являющихся частью указанных объектов капитального строительства, из Единого государственного реестра недвижимости и иные документы, устанавливающие или удостоверяющие их права на такие земельные участки, объекты капитального строительства, помещения, являющиеся частью указанных объектов капитального строительства.

4. Предложения и замечания могут быть представлены:

1) в письменной форме лично или направлены почтой по адресу: Краснодарский край, Темрюкский район, г. Темрюк, ул. Ленина, д. 14, каб. № 13;

2) в письменной или устной форме в ходе проведения собраний участников публичных слушаний;

3) посредством записи в журнале учета посетителей экспозиции Проекта, в дни проведения экспозиции.

5. Предложения и замечания направляются в комиссию по проведению публичных слушаний по проекту внесения изменений в правила землепользования и застройки Таманского сельского поселения Темрюкского района Краснодарского края и должны быть подписаны руководителем юридического лица или иным уполномоченным лицом, действующим на основании доверенности – в случае направления юридическим лицом, либо гражданином – в случае направления физическим лицом, с указанием обратного адреса и даты подготовки.

6. Предложения и замечания могут содержать любые материалы на бумажных или электронных носителях в объемах, необходимых и достаточных для рассмотрения предложений и замечаний по существу. Направленные материалы возврату не подлежат.

7. Предложения и замечания участников публичных слушаний подлежат регистрации, а также обязательному рассмотрению комиссией по проведению публичных слушаний по проекту внесения изменений в правила землепользования и застройки Таманского сельского поселения Темрюкского района Краснодарского края при условии идентификации лиц, их подавших. Предложения и замечания не рассматриваются в случае выявления факта представления участником публичных слушаний недостоверных сведений.

8. Предложения и замечания участников публичных слушаний указываются в протоколе публичных слушаний и в заключении о результатах публичных слушаний.

Заместитель главы
муниципального образования
Темрюкский район,
главный архитектор
муниципального образования
Темрюкский район



И.В. Турлюн