



АДМИНИСТРАЦИЯ МУНИЦИПАЛЬНОГО ОБРАЗОВАНИЯ  
ТЕМРЮКСКИЙ РАЙОН

ПОСТАНОВЛЕНИЕ

от 26.04.2022

№ 599

г. Темрюк

**О подготовке документации по планировке территории (проект планировки и проект межевания), расположенной в кадастровом квартале 23:30:0703004 по адресному ориентиру: Краснодарский край, Темрюкский район, северо-восточная часть поселка Веселовка**

В соответствии с Федеральным законом от 6 октября 2003 года № 131-ФЗ «Об общих принципах организации местного самоуправления в Российской Федерации», статьями 42, 43, 45, 46 Градостроительного кодекса Российской Федерации, Уставом муниципального образования Темрюкский район, генеральным планом Новотаманского сельского поселения Темрюкского района, утвержденного решением LI сессии Совета Новотаманского сельского поселения Темрюкского района II созыва от 5 апреля 2013 года № 253 «Об утверждении генерального плана Новотаманского сельского поселения Темрюкского района Краснодарского края» (в редакции решения LIV сессии Совета муниципального образования Темрюкский район VI созыва от 20 ноября 2018 года № 543), правилами землепользования и застройки Новотаманского сельского поселения Темрюкского района, утвержденными решением IX сессии Совета Новотаманского сельского поселения Темрюкского района III созыва от 27 февраля 2015 года № 43 «Об утверждении Правил землепользования и застройки Новотаманского сельского поселения Темрюкского района Краснодарского края» (в редакции решения LVIII сессии Совета муниципального образования Темрюкский район VI созыва от 19 марта 2019 года № 603, решения II сессии Совета муниципального образования Темрюкский район VII созыва от 27 октября 2020 года № 20), рассмотрев заявление В.М. Пищика, Р.С. Калмыка, А.А. Чурсина, зарегистрированное в администрации муниципального образования Темрюкский район под номером 01-231/22-25-13.01.22, п о с т а н о в л я ю:

1. Владимиру Михайловичу Пищику, Ринату Сагидуллоевичу Калмыку, Алексею Анатольевичу Чурсину:

1) разрешить подготовку документации по планировке территории (проект планировки и проект межевания), расположенной в кадастровом квартале 23:30:0703004 по адресному ориентиру: Краснодарский край, Темрюкский район, северо-восточная часть поселка Веселовка, в соответствии

со схемой территориального планирования муниципального образования Темрюкский район, утвержденной решением XLII сессии Совета муниципального образования Темрюкский район IV созыва от 30 марта 2007 года № 616 (в редакции решения X сессии Совета муниципального образования Темрюкский район VI созыва от 25 марта 2016 года № 100), генеральным планом Новотаманского сельского поселения Темрюкского района, правилами землепользования и застройки Новотаманского сельского поселения Темрюкского района, местными нормативами градостроительного проектирования Новотаманского сельского поселения Темрюкского района Краснодарского края, утвержденными решением XXXVIII сессии Совета муниципального образования Темрюкский район VI созыва от 20 октября 2017 года № 355, с учетом границ территорий объектов культурного наследия, включенных в единый реестр объектов культурного наследия (памятников истории и культуры) народов Российской Федерации, границ территорий выявленных объектов культурного наследия, границ зон с особыми условиями использования территории (часть 10 статьи 45 Градостроительного кодекса Российской Федерации), в том числе нормативами градостроительного проектирования Краснодарского края, утвержденными приказом департамента по архитектуре и градостроительству Краснодарского края от 16 апреля 2015 года № 78, техническим заданием на разработку проекта планировки территории и проекта межевания территории, расположенной в кадастровом квартале 23:30:0703004 по адресному ориентиру: Краснодарский край, Темрюкский район, северо-восточная часть поселка Веселовка (приложение № 1), графическим материалом, отображающим проектные границы территории, с каталогом координат, указанных в местной системе (приложение № 2);

2) получить сведения государственной информационной системы обеспечения градостроительной деятельности муниципального образования Темрюкский район в части рассматриваемого участка;

3) согласовать разработанную документацию по планировке территории (проект планировки территории и проект межевания территории) с управлением государственной охраны объектов культурного наследия Краснодарского края.

2. Управлению архитектуры и градостроительства администрации муниципального образования Темрюкский район (Дружинин) внести в государственную информационную систему обеспечения градостроительной деятельности данные о подготовке документации по планировке территории (проект планировки и проект межевания) расположенной в кадастровом квартале 23:30:0703004 по адресному ориентиру: Краснодарский край, Темрюкский район, северо-восточная часть поселка Веселовка.

3. Финансирование работ по подготовке проекта планировки осуществить за счет заявителя.

4. Отделу информатизации и взаимодействия со СМИ (Семикина) официально опубликовать постановление «О подготовке документации по планировке территории (проект планировки и проект межевания), расположенной в кадастровом квартале 23:30:0703004 по адресному ориентиру: Краснодарский край, Темрюкский район, северо-восточная часть поселка Веселовка» в периодическом печатном издании газете Темрюкского района «Тамань» и официально опубликовать (разместить) на официальном сайте муниципального образования Темрюкский район в информационно-телекоммуникационной сети «Интернет».

5. Контроль за выполнением настоящего постановления возложить на исполняющего обязанности заместителя главы муниципального образования Темрюкский район М.В. Рогаль.

6. Постановление вступает в силу со дня его подписания.

Глава муниципального образования  
Темрюкский район



Ф.В. Бабенков

**ПРИЛОЖЕНИЕ № 1**  
**к постановлению администрации**  
**муниципального образования**  
**Темрюкский район**  
от 26.04.2022 № 599

**ТЕХНИЧЕСКОЕ ЗАДАНИЕ**

**Проект планировки территории и проект межевания территории**  
**расположенной в кадастровом квартале 23:30:0703004 по адресному ориентиру:**  
**Краснодарский край, Темрюкский район, северо-восточная часть поселка**  
**Веселовка**

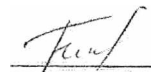
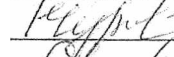
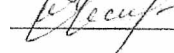
№	Перечень основных данных и требований	Основные данные и требования
1.	Вид документации по планировке территории	Проект планировки территории, содержащий в своем составе проект межевания
2.	Наименование документации по планировке территории	Проект планировки территории и проект межевания территории расположенной в кадастровом квартале 23:30:0703004 по адресному ориентиру: Краснодарский край, Темрюкский район, северо-восточная часть поселка Веселовка
3.	Основание для разработки документации по планировке территории	Решение органа местного самоуправления, задание на разработку градостроительной документации, статьи 41- 46 Градостроительного кодекса РФ
4.	Источник финансирования работ	Средства заказчика
5.	Заказчик (застройщик)	Пищик Владимир Михайлович Калмык Ринат Сагидуллоевич Чурсин Алексей Анатольевич
6.	Площадь проектирования	2,4 га, для выделения элементов планировочной структуры
7.	Разработчик градостроительной документации	Определяется заказчиком
8.	Место расположения объекта	Краснодарский край, Темрюкский район, северо-восточная часть поселка Веселовка
9.	Цели и задачи проекта	Цели: - выделение элементов планировочной структуры (улично-дорожная сеть); - обеспечить сбалансированное развитие территории и транспортных сетей; - установление границ территорий общего пользования; - определение местоположения границ образуемых земельных участков; - установление, изменение, отмена красных линий. Задачи: - установить границы территорий общего пользования (улично-дорожная сеть); - определить местоположение границ образуемых земельных участков; - определить координаты устанавливаемых красных линий;
10.	Основные характеристики объекта градостроительного планирования	Планирование улично-дорожной сети выполнить в увязке с планировочной структурой поселения и прилегающей к нему территории, обеспечивающей удобные, быстрые и безопасные транспортные связи со всеми функциональными зонами и автомобильными дорогами общей сети. Структура улично-дорожной сети должна обеспечивать возможность альтернативных маршрутов движения по дублирующим направлениям. Улично-дорожную сеть предусмотреть в виде непрерывной системы с учетом функционального назначения улиц, интенсивности транспортного, велосипедного и пешеходного движения, архитектурно-планировочной организации территории и характера застройки. Определить улицы и дороги магистрального и местного значения, а также главные улицы При проектировании определить: - пропускную способность сети улиц, дорог и транспортных пересечений; - требуемое число машино-мест для хранения автомобилей.
11.	Нормативно-правовая база	1. Градостроительный кодекс Российской Федерации. 2. Градостроительный кодекс Краснодарского края. 3. Земельный кодекс Российской Федерации. 4. Водный кодекс Российской Федерации.

		<p>5. Лесной кодекс Российской Федерации.</p> <p>6. Федеральный закон от 30 марта 1999 года № 52-ФЗ «О санитарно-эпидемиологическом благополучии населения».</p> <p>7. Федеральный закон от 24.07.2007 № 221-ФЗ «О кадастровой деятельности»;</p> <p>8. Федеральный закон № 68-ФЗ от 21.12.94 г. «О защите населения и территории от чрезвычайных ситуаций природного и техногенного характера»;</p> <p>9. Федеральный закон от 23 февраля 1995 года № 26-ФЗ «О природных лечебных ресурсах, лечебно-оздоровительных местностях и курортах».</p> <p>10. Федеральный закон от 25 июня 2002 года № 73-ФЗ «Об объектах культурного наследия (памятниках истории и культуры) народов Российской Федерации».</p> <p>11. СанПиН 2.2.1/2.1.1.1200-03 «Санитарно-защитные зоны и санитарная классификация предприятий, сооружений и иных объектов».</p> <p>12. СанПиН 2.1.4.1110-02 «Зоны санитарной охраны источников водоснабжения и водопроводов питьевого назначения».</p> <p>13. СП 42.13330.2016 «Градостроительство. Планировка и застройка городских и сельских поселений. Актуализированная редакция СНиП 2.07.01-89*».</p> <p>14. Нормативы градостроительного проектирования Краснодарского края, утверждённые Приказом Департамента по архитектуре и градостроительству Краснодарского края от 16 апреля 2015 года № 78.</p> <p>15. Постановление ЗСК Краснодарского края от 15 июля 2009 года № 1492-П «Об установлении ширины водоохранных зон и ширины прибрежных полос рек и ручьев, расположенных на территории Краснодарского края».</p> <p>16. Стратегия социально - экономического развития Темрюкского района Краснодарского края до 2030 года.</p> <p>17. Стратегии (программы) развития отдельных отраслей экономики, приоритетные национальные проекты, межгосударственных программ, программ социально-экономического развития Краснодарского края, планы и программы комплексного социально-экономического развития муниципальных образований (при их наличии) с учетом программ, принятых в установленном порядке и реализуемых за счет средств федерального бюджета, бюджета Краснодарского края, местных бюджетов, решений органов государственной власти, органов местного самоуправления, иных главных распорядителей средств соответствующих бюджетов, предусматривающих создание объектов федерального значения, объектов регионального значения, объектов местного значения, инвестиционных программ субъектов естественных монополий, организаций коммунального комплекса и сведений, содержащихся в федеральной государственной информационной системе территориального планирования (далее также - информационная система территориального планирования).</p> <p>18. Постановление Правительства Российской Федерации от 7 декабря 1996 года № 1425 «Об утверждении Положения об округах санитарной и горно-санитарной охраны лечебно-оздоровительных местностей и курортов федерального значения».</p> <p>19. Постановление Правительства РФ от 12.09.2015 № 972 «Об утверждении Положения о зонах охраны объектов культурного наследия (памятников истории и культуры) народов Российской Федерации и о признании утратившими силу отдельных положений нормативных правовых актов Правительства Российской Федерации».</p> <p>20. Закон Краснодарского края от 23 июля 2015 года №3223-КЗ «Об объектах культурного наследия (памятниках истории и культуры) народов Российской Федерации, расположенных на территории Краснодарского края».</p> <p>21. Постановление Правительства РФ от 31.03.2017 N 402 (ред. от 19.06.2019) "Об утверждении Правил выполнения инженерных изысканий, необходимых для подготовки документации по планировке территории, перечня видов инженерных изысканий, необходимых для подготовки документации по планировке территории, и о внесении изменений в постановление Правительства Российской Федерации от 19 января 2006 г. N 20".</p>
--	--	---

		<p>22. Генеральный план Новотаманского сельского поселения Темрюкского района, утвержденный решением LIII сессии Совета Новотаманского сельского поселения Темрюкского района II созыва от 5 апреля 2013 года № 253 «Об утверждении генерального плана Новотаманского сельского поселения Темрюкского района Краснодарского края», с учетом внесенных изменений, утвержденных решением LIV сессии Совета муниципального образования Темрюкский район VI созыва от 20 ноября 2018 года № 543.</p> <p>23. Правила землепользования и застройки Новотаманского сельского поселения Темрюкского района, утвержденные решением IX сессии Совета Новотаманского сельского поселения Темрюкского района III созыва от 27 февраля 2015 года № 43 «Об утверждении Правил землепользования и застройки Новотаманского сельского поселения Темрюкского района Краснодарского края», с учетом внесенных изменений, утвержденных решением LVIII сессии Совета муниципального образования Темрюкский район VI Созыва от 19 марта 2019 года № 603, решением II сессии Совета муниципального образования Темрюкский район VII созыва от 27 октября 2020 года № 20.</p> <p>24. Информация, содержащаяся в ГИСОГД. Другие нормативные правовые акты, необходимые для учёта при разработке градостроительной документации.</p>
12.	Исходные данные	Материалы в соответствии с нормативными документами, указанными в п. 11
13.	Перечень видов инженерных изысканий, необходимых для подготовки документации по шанпривке территории	В соответствии с постановлением Правительства РФ от 31.03.2017 N 402
14.	Требования к выполнению инженерных изысканий	Состав и объем инженерных изысканий установить с учетом требований технических регламентов программой инженерных изысканий (ч. 5 ст. 41.2 Градостроительного кодекса РФ).
15.	Требования по оформлению и представлению выполненных инженерных изысканий	Материалы и результаты инженерных изысканий представить для размещения в ГИСОГД на бумажных и электронных носителях в формате, позволяющем обеспечить их размещение, в ГИСОГД в соответствии с постановлением Правительства РФ от 13 марта 2020 г. N 279 "Об информационном обеспечении градостроительной деятельности", приказом Министерства строительства и жилищно-коммунального хозяйства РФ от 6 августа 2020 г. N 433/пр "Об утверждении технических требований к ведению реестров государственных информационных систем обеспечения градостроительной деятельности, методики присвоения регистрационных номеров сведениям, документам, материалам, размещаемым в государственных информационных системах обеспечения градостроительной деятельности, справочников и классификаторов, необходимых для обработки указанных сведений, документов, материалов, форматов предоставления сведений, документов, материалов, содержащихся в государственных информационных системах обеспечения градостроительной деятельности"
16.	Порядок предоставления исходных данных	Исходные данные передаются Заказчиком Разработчику официальным письмом по акту приема-передачи.
17.	Основные требования к архитектурно-планировочному решению	Выполнение работ производится после предоставления Заказчиком исходных данных, перечисленных в п. 12 настоящего задания.
18.	Основные требования к составу, содержанию и форме представляемых материалов	Выполнить разработку проекта планировки и проекта межевания в соответствии со ст. 41 и 46 Градостроительного кодекса РФ.
19.	Иные требования и условия	Электронную версию проекта разработать в векторном изображении.
20.	Состав проектных материалов, передаваемых заказчику:	<p>Проектные материалы выдаются Заказчику в следующем порядке:</p> <ol style="list-style-type: none"> <li>1. В целях проведения процедуры согласования проекта с соответствующими согласующими органами в установленном порядке Исполнитель передает Заказчику следующие проектные материалы: <ul style="list-style-type: none"> <li>- на бумажных носителях – 1 экз.</li> <li>- электронная версия проекта (текстовая и графическая части в</li> </ul> </li> </ol>

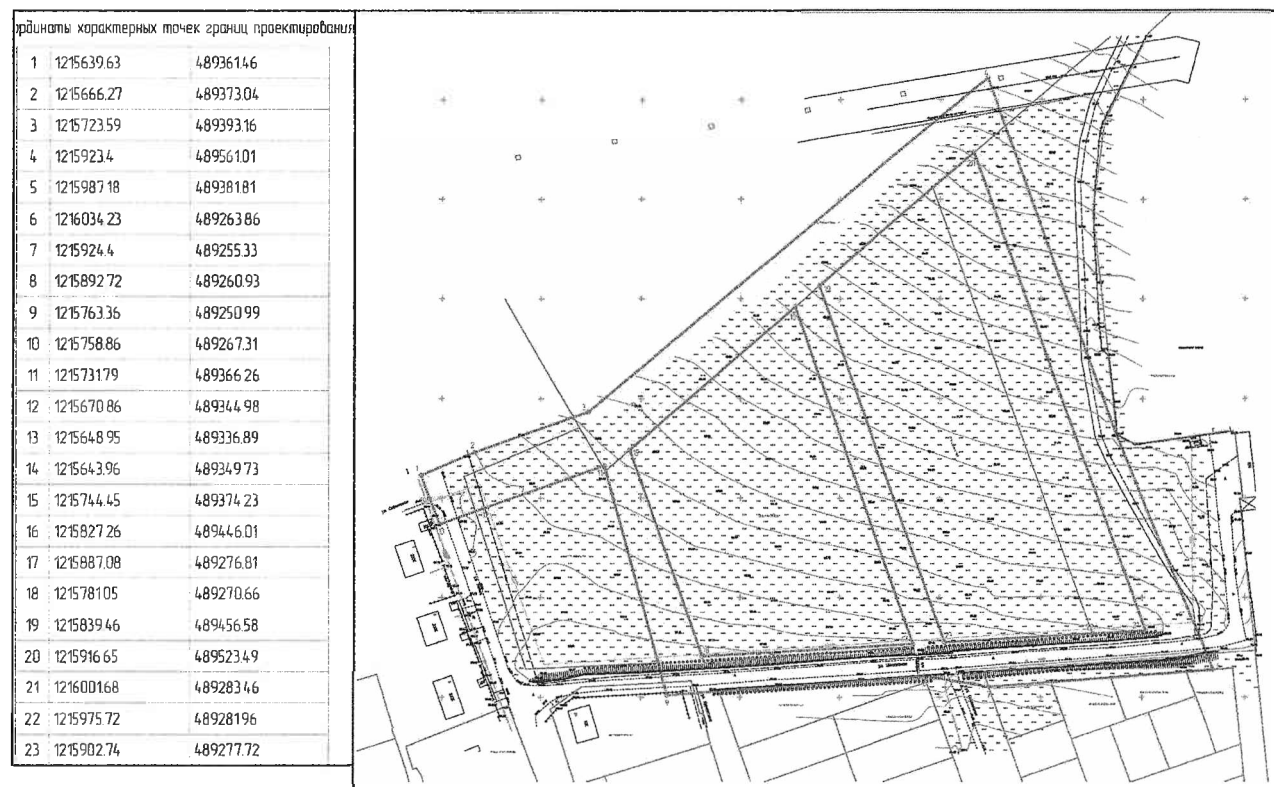
		<p>формате *.pdf) – 1 экз.</p> <p>2. После утверждения документации по планировке территории Исполнитель передает Заказчику проект в полном объеме:</p> <ul style="list-style-type: none"> <li>- на бумажных носителях – 2 экз.</li> <li>- на электронном носителе (текстовая часть и графическая часть в формате *.pdf) – 1 экз.</li> </ul>
21.	Основные этапы разработки, согласования и предоставления документации по планировке территории:	<ul style="list-style-type: none"> <li>• <b>Первый этап:</b> провести систематизацию исходных данных и анализ существующего состояния территории, по результатам подготовить информационный отчет, подготовить результаты инженерных изысканий, сдать материалы инженерных изысканий в управление архитектуры и градостроительства Администрации для размещения в ГИСОГД.</li> <li>• <b>Второй этап:</b> сдача документации по планировке территории для утверждения в орган местного самоуправления</li> </ul>
22.	Срок окончания работ	В соответствии с календарным планом работ
23.	Порядок внесения изменений и дополнений в техническое задание	Дополнения (изменения) в настоящее техническое задание могут быть внесены в процессе подготовки, согласования и предоставления документации по планировке территории и оформляются как дополнение к техническому заданию.

Заказчик:

  
 В.М. Пицик  
  
 Р.С. Калмык  
  
 А.А. Чурсин

**ГРАФИЧЕСКИЙ МАТЕРИАЛ,  
отображающий проектные границы территории,  
с каталогом координат, указанных в местной системе**

**ПРИЛОЖЕНИЕ № 2**  
к постановлению администрации  
муниципального образования  
Темрюкский район  
от 26.04.2012 № 599



Исполняющий обязанности  
заместителя главы  
муниципального образования  
Темрюкский район

М.В. Роголь