

АДМИНИСТРАЦИЯ МУНИЦИПАЛЬНОГО ОБРАЗОВАНИЯ  
ТЕМРЮКСКИЙ РАЙОН  
ПОСТАНОВЛЕНИЕ

от 10.07.2017

№ 1251

г. Темрюк

**Об утверждении проекта планировки с проектом межевания территории для строительства объекта: «Распределительный газопровод от точки подключения № 1, расположенной по адресу: Краснодарский край, Темрюкский район, ст. Тамань, ул. Пушкина в районе магазина «Магнит» до точки подключения № 2, расположенной по адресу: Краснодарский край, Темрюкский район, ст. Тамань, ул. Пушкина в районе жилого дома № 6, необходимый для подключения административного здания, расположенного по адресу:  
Краснодарский край, Темрюкский район, ст. Тамань,  
ул. Карла Маркса, 97»**

На основании Федерального закона от 6 октября 2003 года № 131-ФЗ «Об общих принципах организации местного самоуправления в Российской Федерации», статей 42, 43, 45, 46 Градостроительного кодекса Российской Федерации, Устава муниципального образования Темрюкский район, рассмотрев заключение о результатах публичных слушаний от 6 июня 2017 года, постановляю:

1. Утвердить проект планировки с проектом межевания территории для строительства объекта: «Распределительный газопровод от точки подключения № 1, расположенной по адресу: Краснодарский край, Темрюкский район, ст. Тамань, ул. Пушкина в районе магазина «Магнит» до точки подключения № 2, расположенной по адресу: Краснодарский край, Темрюкский район, ст. Тамань, ул. Пушкина в районе жилого дома № 6, необходимый для подключения административного здания, расположенного по адресу: Краснодарский край, Темрюкский район, ст. Тамань, ул. Карла Маркса, 97» (приложения № 1-6).

2. Отделу по взаимодействию со СМИ (Кистанова) официально разместить (опубликовать) настоящее постановление на официальном сайте муниципального образования Темрюкский район в информационно-телекоммуникационной сети «Интернет».

3. Контроль за выполнением настоящего постановления возложить на заместителя главы муниципального образования Темрюкский район Е.П. Пронько.



4. Постановление «Об утверждении проекта планировки с проектом межевания территории для строительства объекта: «Распределительный газопровод от точки подключения № 1, расположенной по адресу: Краснодарский край, Темрюкский район, ст. Тамань, ул. Пушкина в районе магазина «Магнит» до точки подключения № 2, расположенной по адресу: Краснодарский край, Темрюкский район, ст. Тамань, ул. Пушкина в районе жилого дома № 6, необходимый для подключения административного здания, расположенного по адресу: Краснодарский край, Темрюкский район, ст. Тамань, ул. Карла Маркса, 97» вступает в силу на следующий день после его официального опубликования.

Глава муниципального образования  
Темрюкский район



Ф.В. Бабенков



# Приложение № 1

## К постановлению администрации муниципального образования Темрюкский район от 10.07.2014 № 12851

Схема границ элемента планировочной структуры

**Исходные обозначения**

- Территория застройки индивидуальными жилыми домами
- Территория комплексной многоэтажной застройки
- Территория рекреационного назначения в том числе зеленых пространств, спортивных объектов и сооружений
- Территория специального назначения
- Территория общественно-деловой застройки
- Кладбище захоронение
- Поселения, городище
- Курсы и границы зоны охраны / памятник археологии не прослеживаются
- Памятник истории / монументального искусства
- Граница обследованной территории при разработке проектной зоны охраны памятников истории и культуры Тамань
- Граница территории археологического комплекса "Темнохоссо-Путропанов"
- Граница исторического поселения станицы Тамань, утвержденного Законом Краснодарского края от 19.07.2011 № 2316-КЗ
- Зона рекультивации отрезанного проектом зон охраны памятников станицы Тамань
- Граница зон охраны памятников истории и архитектуры, определенных проектом зон охраны памятников станицы Тамань
- Граница зоны планировочного размещения объектов

Итого: 10 листов, 10 дат, 10 листов, 10 листов, 10 листов, 10 листов, 10 листов, 10 листов, 10 листов, 10 листов

282-2016-ПП.2

Примечание  
1. Схема расположения элементов планировочной структуры выполнена на основании Генерального плана Темюкского сельского поселения Темюкского района Краснодарского края

Материалы по обоснованию	Листы	Листы	Листы
Схема границ элемента планировочной структуры	000 «Га-Прямые» в Краснодар		

Заместитель главы  
муниципального образования  
Темрюкский район

Е.П. Пронько

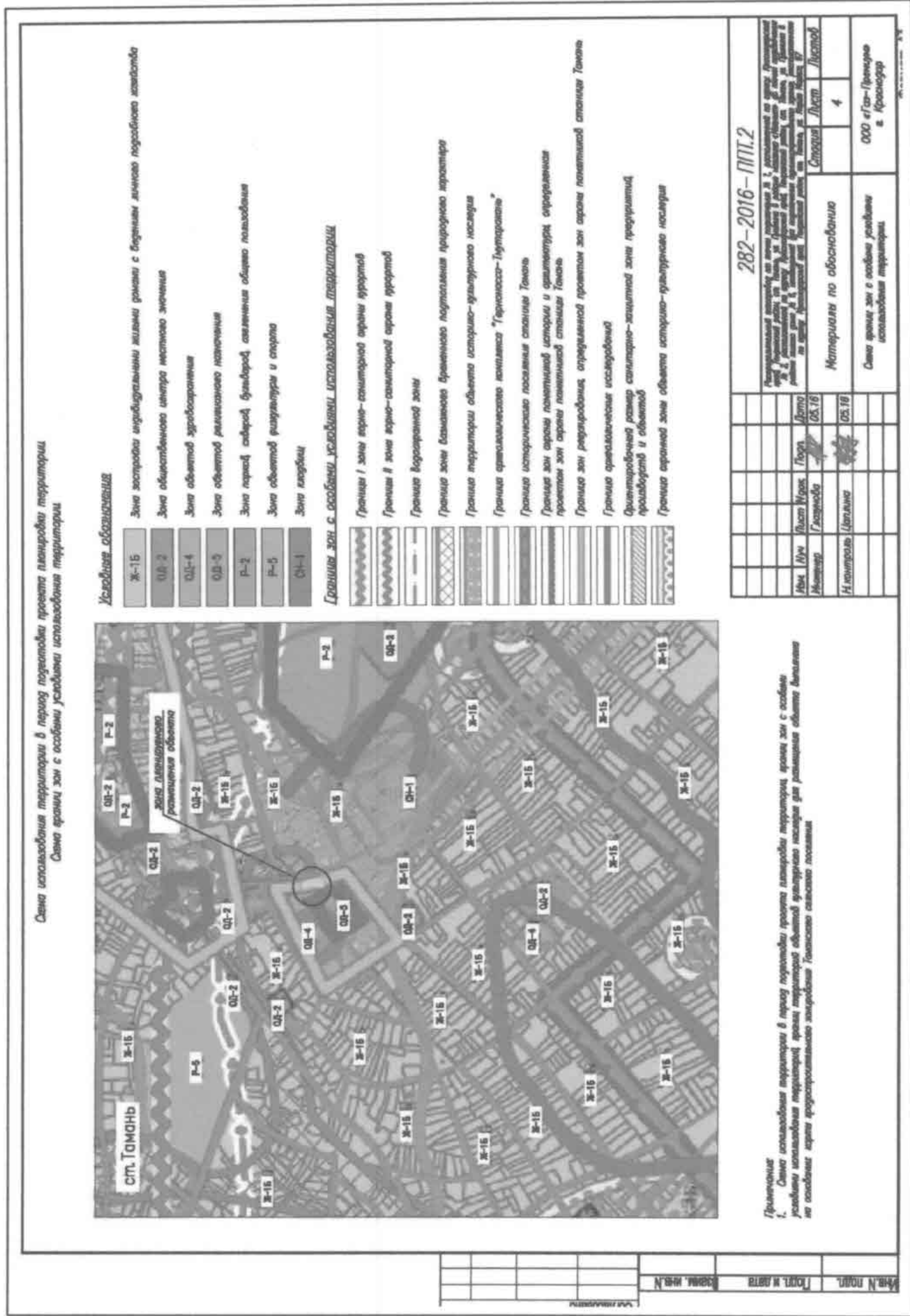






Приложение № 3

К постановлению администрации  
Муниципального образования  
Темрюкский район  
от 10.07.2017 № 1851



Заместитель главы  
Муниципального образования  
Темрюкский район

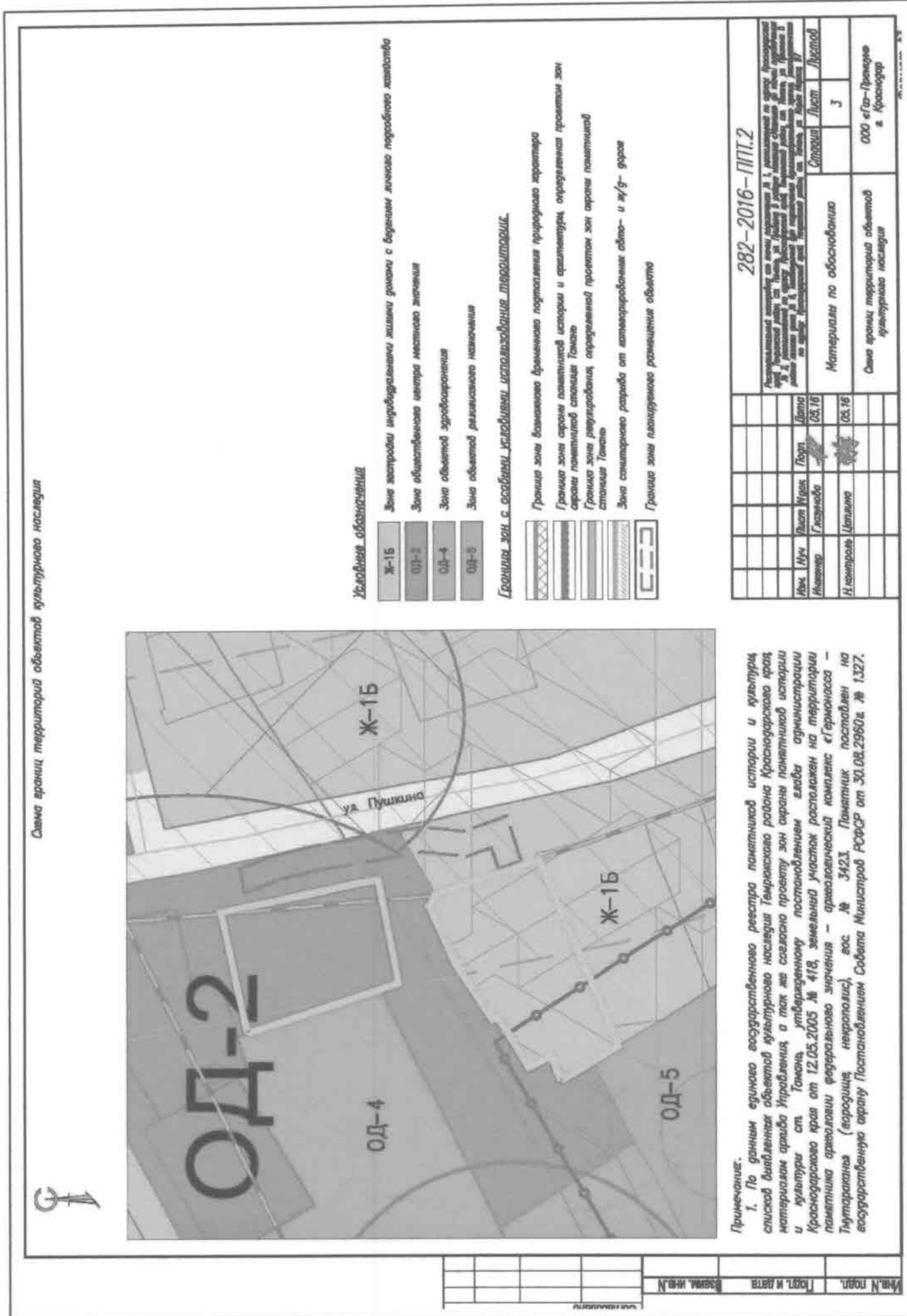
Е.П. Пронько



Приложение № 4

К постановлению администрации  
муниципального образования  
Темрюкский район

от 10.07.2016 № 1251



Заместитель главы  
муниципального образования  
Темрюкский район

Е.П. Пронько

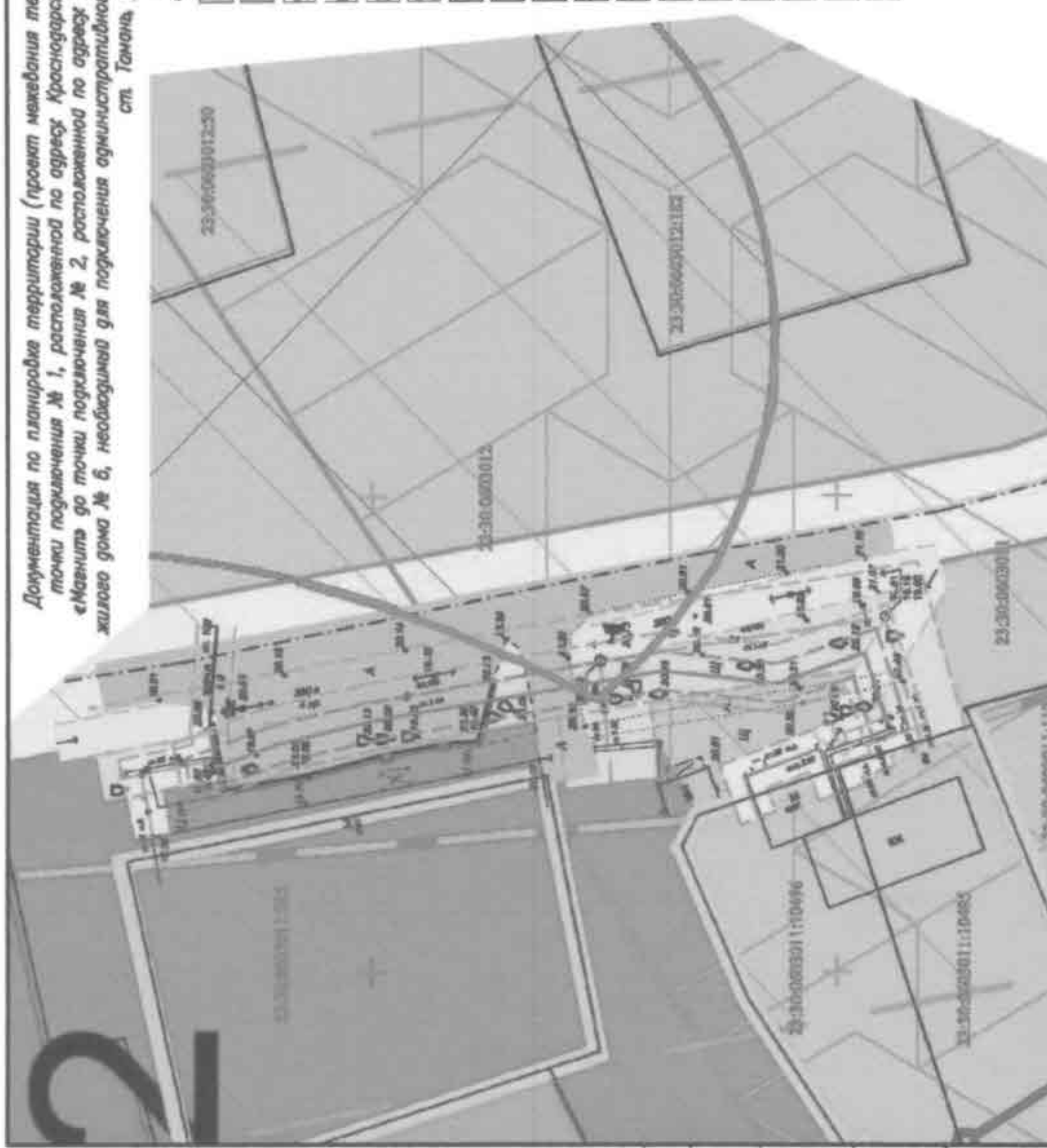


Приложение № 5

К постановлению администрации  
муниципального образования  
Темрюкский район

от 12.05.2016 № 1851

**Документация по планировке территории (проект межевания территории) для размещения объекта – распределительный газопровод от точки подключения № 1, расположенной по адресу: Красноярский край, Темрюкский район, ст. Тамань, ул. Пушкина в районе мавзолея «Мавзилья до точки подключения № 2, расположенной по адресу: Красноярский край, Темрюкский район, ст. Тамань, ул. Пушкина в районе жилого дома № 6, необходимый для подключения административного здания, расположенного по адресу: Красноярский край, Темрюкский район, ст. Тамань, ул. Карла Маркса, 37**



**Условные обозначения**

- Зона застройки индивидуальных жилых домов с бюджетом личного подсобного хозяйства
- Зона общественного центра местного значения
- Граница зоны базисного временного подполитического городского поселения
- Граница зоны охраны памятников истории и архитектуры охраняемой проектом зон охраны памятников истории и архитектуры станицы Тамань
- Граница зоны регулирования градостроительной проектной зон охраны памятников истории и архитектуры станицы Тамань
- Зона санитарного разрыва от инженерных объектов – и м/у- разное
- Граница зоны планировочной размещения объектов
- Ориентиры улиц
- Номер кадастрового квартала
- Кадастровый номер земельного участка
- Номер образующего земельного участка
- Граница земельного участка, образуемого в колхозе Высшая в Г/О
- Граница кадастрового квартала
- Ориентир зоны линейной застройки
- Ориентир зоны газораспределительной сети
- Санитарно-защитная зона буровзрыва
- Ориентир зоны газораспределительной сети

**Примечания:**

- По данным единого государственного реестра памятников истории и культуры, список выявленных объектов культурного наследия Темрюкского района Красноярского края, материал архива Управления, а так же согласно проекту зон охраны памятников истории и культуры ст. Тамань, утвержденному постановлением главы администрации Красноярского края от 12.05.2005 № 418, земельный участок расположен на территории памятника археологии федерального значения – археологический комплекс «Германаса – Тумтораканье (в роднице некрополис), гос. № 3423. Памятник поставлен на государственную охрану Постановлением Совета Министров РСФСР от 30.08.2860г. № 1.327.
- Объект расположен в территориальных зонах ОД-2 зона общественного центра местного значения, Ж-15 зона застройки индивидуальными жилыми домами с бюджетом личного подсобного хозяйства

282-2016-ПП1.3		Страницы	Листы	Листов
Проект межевания территории по обособлению (Материалы по обособлению)		2		
Чертеж межевания территории (материал по обособлению) № 1:300		000 ег/а – Премьер в Краснояр		
№ п/п	ПОДЛ. И ДАТА	ПОДЛ. И ДАТА	ПОДЛ. И ДАТА	ПОДЛ. И ДАТА
1	12.05.2016	12.05.2016	12.05.2016	12.05.2016
2	12.05.2016	12.05.2016	12.05.2016	12.05.2016

Заместитель главы  
муниципального образования  
Темрюкский район

*[Handwritten signature]*  
Е.П. Пронько



